

UCHWAŁA NR XLVII/455/  
Rady Gminy Jasienica  
z dnia ..... 2010 r.  
15 lipca 2010 r.

Załącznik nr 21  
do protokołu sesji RG  
XLVIII/10  
z dnia 15.07.10

w sprawie: zmiany fragmentu miejscowego planu zagospodarowania przestrzennego Gminy Jasienica dla sołectwa Świętoszówka - działki nr 174/4, 174/6, 175/2, 176/3

Na podstawie:

art. 18 ust. 2 pkt 5 i art. 40 ust. 1 ustawy z dnia 8 marca 1990 r. o samorządzie gminnym (Dz. U. z 2001 r. Nr 142, poz. 1591 z późniejszymi zmianami),  
art. 15, art. 20 ust. 1 i art. 27 ustawy z dnia 27 marca 2003 r. o planowaniu i zagospodarowaniu przestrzennym (Dz.U. Nr 80, poz. 717 z późniejszymi zmianami)

Rada Gminy Jasienica  
stwierdzając zgodność z ustaleniami Studium uwarunkowań i kierunków  
zagospodarowania przestrzennego gminy Jasienica  
uchwała

Zmianę fragmentu miejscowego planu zagospodarowania przestrzennego Gminy Jasienica  
dla sołectwa Świętoszówka - działki nr 174/4, 174/6, 175/2, 176/3

## Przepisy ogólne

### § 1

1. Zmianie podlega fragment Miejscowego planu zagospodarowania przestrzennego Gminy Jasienica dla sołectwa Świętoszówka uchwalonego uchwałą Nr XXVII/259/2005 Rady Gminy Jasienica z dnia 24 lutego 2005 roku.
2. Zmiana planu, zwana dalej „planem”, obejmuje fragment obszaru sołectwa Świętoszówka w granicach działek nr 174/4, 174/6, 175/2, 176/3 oznaczonych na rysunku planu.
3. Granice obszaru objętego planem wynikają z postanowień uchwały Nr XII/111/07 Rady Gminy Jasienica z dnia 20 września 2007 r. w sprawie przystąpienia do opracowania zmiany fragmentu planu zagospodarowania przestrzennego Gminy Jasienica dla sołectwa Świętoszówka oraz uchwały Nr XX/174/2008 Rady Gminy Jasienica z dnia 24 kwietnia 2008 r. w sprawie zmiany uchwały Nr XII/111/07 Rady Gminy Jasienica z dnia 20 września 2007r. o przystąpieniu do opracowania zmiany fragmentu planu zagospodarowania przestrzennego Gminy Jasienica dla sołectwa Świętoszówka.

### § 2

1. Treść planu przedstawiona jest w postaci:
  - 1/ tekstu niniejszej uchwały,
  - 2/ części graficznej stanowiącej załącznik nr 1 do niniejszej uchwały składającej się z rysunku planu wykonanym na kopii mapy zasadniczej w skali 1:1 000 pochodzącej z państwowego zasobu geodezyjnego i kartograficznego.

### § 3

1. Przedmiotem ustaleń planu jest określenie:
  - 1/ przeznaczenia terenów oraz linii rozgraniczających tereny o różnym przeznaczeniu lub różnych zasadach zagospodarowania,
  - 2/ zasad ochrony i kształtowania ładu przestrzennego,
  - 3/ zasad ochrony środowiska, przyrody i krajobrazu kulturowego,
  - 4/ parametrów i wskaźników kształtowania zabudowy oraz zagospodarowania terenów,
  - 5/ szczególnych warunków zagospodarowania terenów oraz ograniczeń w ich użytkowaniu,
  - 6/ zasad obsługi terenów w zakresie komunikacji i infrastruktury technicznej,
  - 7/ stawek procentowych, na podstawie, których ustalana będzie opłata, o której mowa w art. 36 ust. 4 ustawy o planowaniu i zagospodarowaniu przestrzennym.
2. Pozostałe elementy wymienione w art. 15 ust. 2 i 3 ustawy o planowaniu i zagospodarowaniu przestrzennym, w tym zabytki i dobra kultury współczesnej, tereny narażone na niebezpieczeństwo powodzi oraz zagrożone osuwaniem się mas ziemnych nie występują w obszarze objętym planem.

### § 4

1. Integralnymi częściami uchwały są:
  - 1/ Załącznik nr 1 - Rysunek planu w skali 1 : 1 000 wraz z wrysem ze Studium uwarunkowań i kierunków zagospodarowania przestrzennego gminy Jasienica w skali 1 : 10 000 z oznaczeniem granic obszaru objętego projektem planu.

- 2/ Załącznik nr 2 - Rozstrzygnięcie Rady Gminy Jasienica o sposobie rozpatrzenia uwag wniesionych do projektu planu.
- 3/ Załącznik nr 3 - Rozstrzygnięcie Rady Gminy Jasienica o sposobie realizacji, zapisanych w planie, inwestycji z zakresu infrastruktury technicznej, które należą do zadań własnych gminy oraz o zasadach ich finansowania.

### § 5

Ilekoć w dalszych przepisach niniejszej uchwały jest mowa o:

- 1/ przepisach odrębnych - rozumie się przez to obowiązujące, w dniu uchwalenia planu, przepisy ustaw wraz z aktami wykonawczymi oraz ograniczenia w zagospodarowaniu terenów wynikające z prawomocnych decyzji administracyjnych,
- 2/ rysunku planu - rozumie się przez to rysunek wymieniony w § 4 ust.1pkt 1 niniejszej uchwały,
- 3/ terenie - rozumie się przez to teren o określonym przeznaczeniu podstawowym, wyznaczony na rysunku planu liniami rozgraniczającymi,
- 4/ obszarze - rozumie się przez to obszar objęty planem,
- 5/ przeznaczeniu podstawowym - rozumie się przez to rodzaj przeznaczenia, który dominuje w terenie wydzielonym liniami rozgraniczającymi,
- 6/ powierzchni biologicznie czynnej - rozumie się przez to grunt rodzimy pokryty roślinnością oraz wodę powierzchniową na działce budowlanej,
- 7/ powierzchni zabudowy - rozumie się przez to sumę powierzchni kondygnacji parteru budynków znajdujących się na działce liczoną po zewnętrznym obrysie murów,
- 8/ usługach i działalności gospodarczej - rozumie się przez to inwestycje realizowane w zakresie usług handlu, gastronomii, rzemiosła produkcyjnego i usługowego, obsługi turystyki oraz inna działalność o zbliżonym charakterze,
- 9/ usługach nieuciążliwych lub nieuciążliwej działalności gospodarczej - rozumie się przez to działalność i usługi nie powodujące szkliwości i uciążliwości dla użytkowników sąsiednich terenów i nie zaliczone według przepisów odrębnych do przedsięwzięć „mogących znacząco oddziaływać na środowisko”.

### Przepisy szczegółowe

### § 6

1. Wyznacza się teren wydzielony liniami rozgraniczającymi i oznaczony symbolem „1 UT” z podstawowym przeznaczeniem pod **usługi turystyki**.
2. Dla terenu ustala się:
  - 1/ utrzymanie istniejących obiektów z możliwością wykonywania robót budowlanych lub zmiany sposobu użytkowania zgodnie z przeznaczeniem podstawowym lub na inne usługi nieuciążliwe,
  - 2/ możliwość realizacji innych obiektów związanych z obsługą podróży (motel, zajazd),
  - 3/ możliwość realizacji garaży i budynków gospodarczych,
  - 4/ utrzymanie i budowę lokalnych sieci i urządzeń infrastruktury technicznej, dróg wewnętrznych i parkingów,
  - 5/ możliwość lokalizacji mieszkań wbudowanych w obiektach usługowych, nieprzekraczających 30% powierzchni ogólnej w danym obiekcie,
  - 6/ utrzymanie oraz realizację urządzonych terenów zielonych,
  - 7/ z uwagi na położenie w sąsiedztwie obszaru o zarejestrowanym osuwisku (ustabilizowanym w momencie przeprowadzania rejestracji) ustala się obowiązek uwzględnienia niekorzystnych zjawisk geologicznych zwłaszcza zjawisk osuwiskowych takich jak: spływy, obrywy, zsuwy, osuwiska w trakcie ustalania geotechnicznych warunków posadowienia obiektów budowlanych.
3. Zasady ochrony środowiska, przyrody i krajobrazu kulturowego, w tym:
  - 1/ zakaz lokalizacji przedsięwzięć mogących znacząco oddziaływać na środowisko określonych w przepisach ochrony środowiska, za wyjątkiem sieci uzbrojenia terenu,
  - 2/ zakaz przekraczania dopuszczalnych poziomów emisji zanieczyszczeń wprowadzonych do powietrza atmosferycznego,
  - 3/ zakaz odprowadzania ścieków komunalnych oraz wód opadowych i roztopowych w sposób pogarszający stan gleb oraz wód powierzchniowych i podziemnych,
  - 4/ priorytet stosowania w systemach grzewczych ekologicznych źródeł energii,
  - 5/ nakaz gromadzenia i odbioru odpadów w systemie zorganizowanym zgodnie z obowiązującymi w gminie zasadami utrzymania czystości i porządku oraz planem gospodarki odpadami,
  - 6/ ochronę zieleni urządzonej i rekreacyjnej,
  - 7/ nakaz ochrony akustycznej terenu, zaliczonego w przepisach określających dopuszczalne poziomy hałasu w środowisku do „terenów przeznaczonych na cele rekreacyjno - wypoczynkowe”,
  - 8/ w związku z położeniem obszaru objętego planem w obrębie otuliny Parku Krajobrazowego Beskidu Śląskiego ustanowionego w trybie przepisów ustawy o ochronie przyrody, do czasu ustanowienia planu ochrony Parku i jego otuliny ustala się wymóg zasięgnięcia opinii Dyrektora Parku w sprawach zamierzeń inwestycyjnych.

4. Parametry i wskaźniki kształtowania zabudowy oraz zagospodarowania terenu, w tym:
  - 1/ powierzchnia zabudowy do 30% powierzchni terenu,
  - 2/ powierzchnia biologicznie czynna - minimum 50% powierzchni terenu,
  - 3/ wysokość budynków usługowych do 12 metrów, budynków gospodarczych i garaży do 6 metrów - licząc od poziomu terenu do kalenicy dachu,
  - 4/ dachy budynków dwuspadowe lub wielospadowe o jednakowym nachyleniu głównych połaci 30° - 45°, z wysuniętymi okapami, z możliwością realizacji lukarn, facjat, świetlików, okien dachowych, zadaszeń nad wejściem, naczółków itp.,
  - 5/ ustala się nieprzekraczalną linię zabudowy od krawędzi jezdni drogi publicznej - 10 metrów,
  - 6/ utrzymuje się istniejące podziały nieruchomości z dopuszczeniem do dokonywania podziałów mających na celu uregulowanie spraw własnościowych związanych z istniejącą zabudową, poprawą możliwości zagospodarowania istniejących działek lub zapewnienia dojazdów.
5. Zasady obsługi komunikacyjnej, w tym:
  - 1/ obsługa komunikacyjna z drogi publicznej (4KL) poprzez drogi wewnętrzne (nieoznaczone na rysunku planu),
  - 2/ należy zapewnić odpowiednią ilość miejsc postojowych zlokalizowanych w obrębie terenu dla obiektów usługowych - 30 m.p./1000 m<sup>2</sup> powierzchni użytkowej.
6. Zasady obsługi w zakresie infrastruktury technicznej, w tym:
  - 1/ zaopatrzenie w wodę z istniejącej w terenie sieci wodociągowej - według warunków określonych przez dysponenta sieci,
  - 2/ odprowadzanie ścieków:
    - a/ do projektowanego systemu kanalizacji sanitarnej sołectwa Świętoszówka,
    - b/ do czasu realizacji systemu dopuszcza się wykorzystanie zbiorników bezodpływowych z nakazem wywozu ścieków do oczyszczalni, lub lokalnej oczyszczalni ścieków,
    - c/ odprowadzenie wód opadowych i roztopowych z powierzchni utwardzonych i parkingów - zgodnie z przepisami odrębnymi,
  - 3/ zaopatrzenie w energię elektryczną z istniejących w terenie urządzeń i sieci niskiego napięcia - według warunków ustalonych przez właściwy rejon dystrybucji,
  - 4/ zaopatrzenie w gaz ziemny z istniejącego w terenie gazociągu średniociśnieniowego - według warunków ustalonych przez dysponenta urządzeń,
  - 5/ odprowadzenie odpadów komunalnych - zgodnie z „planem gospodarki odpadami dla gminy Jasienica” zatwierdzonym odrębną uchwałą Rady Gminy,
  - 6/ dla istniejących i projektowanych napowietrznych linii elektroenergetycznych, wodociągów i gazociągów obowiązują wolne od zabudowy „strefy techniczne” zgodnie z przepisami odrębnymi, które mogą zostać zmniejszone za zgodą administratora tych sieci.
7. Ustala się stawkę procentową służącą naliczeniu jednorazowej opłaty z tytułu wzrostu wartości nieruchomości objętych planem w wysokości 20%.

## § 7

1. Dla terenu wydzielonego liniami rozgraniczającymi i oznaczonego na rysunku planu symbolem „1 KS” ustala się przeznaczenie podstawowe terenu - **tereny obsługi transportu samochodowego**.
2. W terenie ustala się:
  - 1/ utrzymanie istniejących obiektów budowlanych i urządzeń ( stacja paliw) z możliwością wykonania robót budowlanych,
  - 2/ możliwość zmiany sposobu użytkowania i rozbudowy obiektów dla innej działalności usługowej nie kolidującej z podstawowym przeznaczeniem terenu,
  - 3/ możliwość realizacji obiektów związanych z obsługą podróży (motel, zajazd),
  - 4/ możliwość realizacji uzupełniających obiektów budowlanych związanych z podstawowym przeznaczeniem,
  - 5/ utrzymanie i budowę lokalnych obiektów, urządzeń i sieci infrastruktury technicznej oraz parkingów i dróg wewnętrznych,
  - 6/ realizację zieleni ozdobnej i izolacyjnej, w tym pasów zieleni o charakterze izolacyjno - osłonowym wzdłuż granic terenu.
3. Zasady ochrony środowiska, przyrody i krajobrazu kulturowego, w tym:
  - 1/ zakaz przekraczania dopuszczalnych poziomów emisji zanieczyszczeń wprowadzonych do powietrza atmosferycznego,
  - 2/ zakaz odprowadzania ścieków komunalnych oraz wód opadowych i roztopowych w sposób pogarszający stan gleb oraz wód powierzchniowych i podziemnych,
  - 3/ priorytet stosowania w systemach grzewczych ekologicznych źródeł energii,
  - 4/ nakaz gromadzenia i odbioru odpadów w systemie zorganizowanym zgodnie z obowiązującymi w gminie zasadami utrzymania czystości i porządku oraz planem gospodarki odpadami.
4. Parametry i wskaźniki kształtowania zabudowy oraz zagospodarowania terenu, w tym:
  - 1/ powierzchnia zabudowy do 60% powierzchni terenu,

- 2/ powierzchnia biologicznie czynna - minimum 15% powierzchni terenu,
  - 3/ wysokość budynków do 12 metrów licząc od poziomu terenu do kalenicy dachu,
  - 4/ dachy budynków dwu lub wielospadowe o jednakowym nachyleniu głównych połaci od 15° do 45°,
  - 5/ dopuszcza się dachy płaskie oraz inne nowatorskie rozwiązania,
  - 6/ ustala się nieprzekraczalną linię zabudowy:
    - od drogi gminnej - 8 metrów do krawędzi jezdni,
  - 7/ utrzymuje się istniejące podziały nieruchomości z dopuszczeniem do dokonywania podziałów mających na celu uregulowanie spraw własnościowych związanych z istniejącą zabudową, poprawą możliwości zagospodarowania istniejących działek lub zapewnienia dojazdów.
5. Zasady obsługi komunikacyjnej, w tym:
- 1/ obsługa komunikacyjna z dróg publicznych poprzez istniejące włączenia,
  - 2/ obowiązek zapewnienia w granicach terenu miejsc parkingowych w ilości odpowiedniej do zakresu prowadzonej działalności usługowej jednak nie mniej niż 3 miejsca parkingowe.
6. Zasady obsługi w zakresie infrastruktury technicznej, w tym:
- 1/ zaopatrzenie w wodę z istniejącej w terenie sieci wodociągowej - według warunków określonych przez dysponenta sieci,
  - 2/ odprowadzanie ścieków:
    - a/ do projektowanego systemu kanalizacji sanitarnej sołectwa Świętoszówka,
    - b/ do czasu realizacji systemu dopuszcza się wykorzystanie zbiorników bezodpływowych z nakazem wywozu ścieków do oczyszczalni, lub lokalnej oczyszczalni ścieków,
  - 3/ odprowadzenie wód opadowych i roztopowych z powierzchni utwardzonych i parkingów - zgodnie z przepisami odrębnymi,
  - 4/ zaopatrzenie w energię elektryczną z istniejących w terenie urządzeń i sieci niskiego napięcia - według warunków ustalonych przez właściwy rejon dystrybucji,
  - 5/ zaopatrzenie w gaz ziemny z istniejącego w terenie gazociągu średniociśnieniowego - według warunków ustalonych przez dysponenta urządzeń,
  - 6/ odprowadzenie odpadów komunalnych - zgodnie z „planem gospodarki odpadami dla gminy Jasienica” zatwierdzonym odrębną uchwałą Rady Gminy,
  - 7/ dla istniejących i projektowanych napowietrznych linii elektroenergetycznych, wodociągów i gazociągów obowiązują wolne od zabudowy „strefy techniczne” zgodnie z przepisami odrębnymi, które mogą zostać zmniejszone za zgodą administratora tych sieci.
7. Ustala się stawkę procentową służącą naliczeniu jednorazowej opłaty z tytułu wzrostu wartości nieruchomości objętych planem w wysokości 20%.

### **Przepisy końcowe**

#### **§ 8**

Wykonanie uchwały powierza się Wójtowi Gminy Jasienica.

#### **§ 9**

Uchwała podlega ogłoszeniu w Dzienniku Urzędowym Województwa Śląskiego i na tablicy informacyjnej Urzędu Gminy.

#### **§ 10**

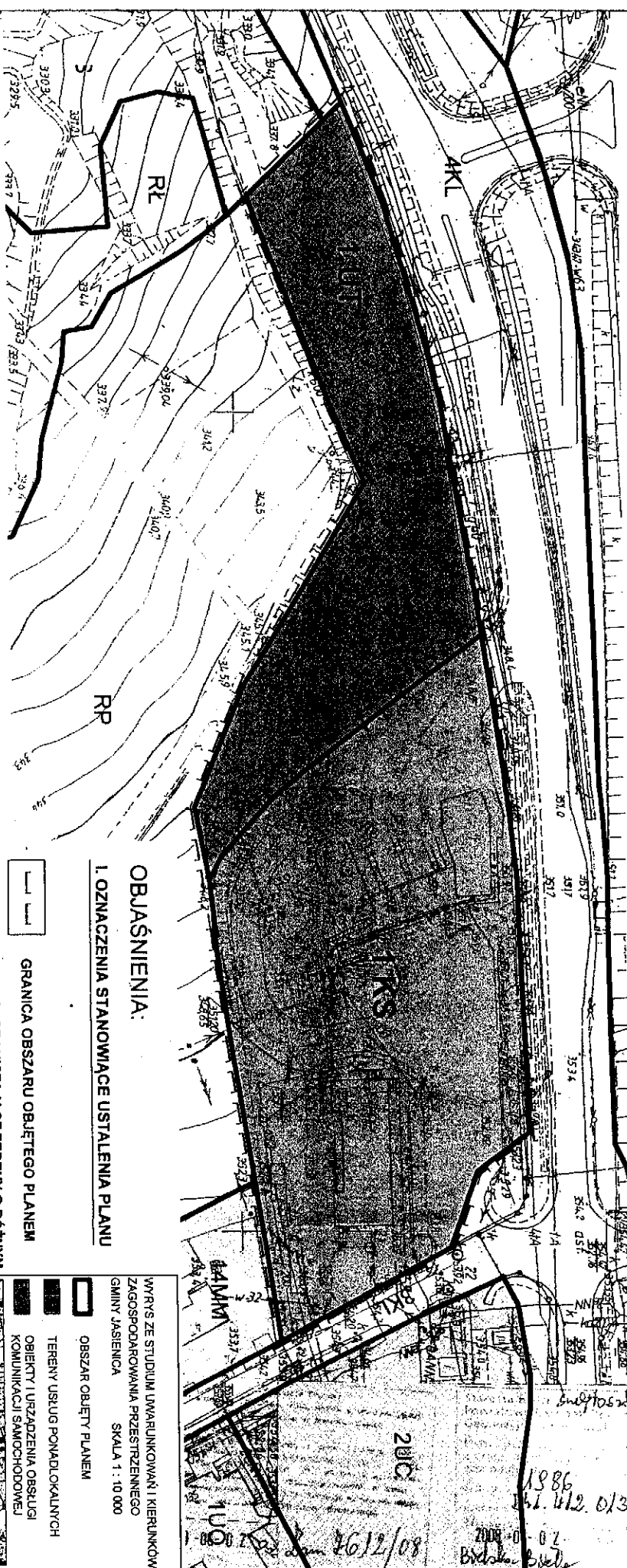
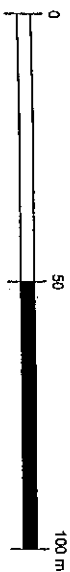
Uchwała podlega publikacji na stronie internetowej Gminy Jasienica.

#### **§ 11**

Uchwała wchodzi w życie po upływie 30 dni od dnia ogłoszenia w Dzienniku Urzędowym Województwa Śląskiego.

# ZMIANA FRAGMENTU PLANU ZAGOSPODAROWANIA PRZESTRZENNEGO GMINY JASIEŃCICA DLA SOŁECTWA ŚWIĘTOSZÓWKA - pgr 174/4, 174/6, 175/2, 175/3

SKALA 1:1000



ZACZNIK NR 1  
DO UCHWAŁY NR ...  
RADY GMINY JASIEŃCICA  
z dnia .....

## I. OZNACZENIA INFORMACYJNE NIE STANOWIĄCE USTALEN ZMIANY PLANU

<input type="checkbox"/> MM	TERENY ZABUDOWY ZAGRODOWEJ	<input type="checkbox"/> RP	TERENY UPRAW POLNYCH
<input type="checkbox"/> UC	TERENY KONCENTRACJI USŁUG	<input type="checkbox"/> LS	TERENY LASÓW
<input type="checkbox"/> UO	TERENY USŁUG OSOBYSTYCH	<input type="checkbox"/> SI	DROGA EKSPRESOWA
<input type="checkbox"/> RL	TERENY LUKI PASTWISK	<input type="checkbox"/> KL	DROGA LOKALNA
<input type="checkbox"/> MN	TERENY ZABUDOWY JEDNORODZINNEJ		
<input type="checkbox"/> RM	TERENY ZABUDOWY ZAGRODOWEJ		

## OBSAŚNIENIA:

### I. OZNACZENIA STANOWIĄCE USTALENIA PLANU

<input type="checkbox"/>	GRANICA OBSZARU OBJĘTEGO PLANEM
<input type="checkbox"/>	LINIE ROZGRANICZAJĄCE TERENY O RÓŻNYM PRZEZNACZENIU LUB RÓŻNYCH ZASADACH ZAGOSPODAROWANIA
<input type="checkbox"/>	NIEPRZECZĄCZALNA LINIA ZABUDOWY
<input type="checkbox"/>	TERENY USŁUG TURYSTYCZNYCH
<input type="checkbox"/>	TERENY OBSŁUGI KOMUNIKACJI

WYRYS ZE STUDIUM UWARUNKOWAŃ I KIERUNKÓW  
ZAGOSPODAROWANIA PRZESTRZENNEGO  
GMINY JASIEŃCICA SKALA 1:10 000



Załącznik nr 2  
do Uchwały Nr .....  
Rady Gminy Jasienica  
z dnia ..... 2010 r.

**ROZSTRZYGNIĘCIE RADY GMINY JASZENICA**  
**o sposobie rozpatrzenia uwag wniesionych do projektu**  
**zmiany fragmentu miejscowego planu zagospodarowania przestrzennego Gminy Jasienica**  
**dla sołectwa Świętoszówka - działki nr 174/4, 174/6, 175/2, 176/3**

Rada Gminy Jasienica, po zapoznaniu się z oświadczeniem Wójta Gminy Jasienica, informującym że do projektu zmiany fragmentu miejscowego planu zagospodarowania przestrzennego Gminy Jasienica dla sołectwa Świętoszówka - działki nr 174/4, 174/6, 175/2, 176/3, w okresie jego wyłożenia do publicznego wglądu i 14 dni po zakończeniu wyłożenia, nie złożono uwag, stwierdza brak potrzeby rozstrzygnięcia, o którym mowa w art. 20 ust. 1 ustawy z dnia 27 marca 2003r. o planowaniu i zagospodarowaniu (Dz. U. Nr 80, poz. 717 z późn. zm.).

Załącznik nr 3  
do Uchwały Nr .....  
Rady Gminy Jasienica  
z dnia ..... 2010 r.

**ROZSTRZYGNIĘCIE RADY GMINY JASIENICA  
o sposobie realizacji, zapisanych w planie inwestycji  
z zakresu infrastruktury technicznej,  
które należą do zadań własnych gminy oraz o zasadach ich finansowania**

Rada Gminy Jasienica, po zapoznaniu się z oświadczeniem Wójta Gminy Jasienica, informującym że w projekcie zmiany fragmentu miejscowego planu zagospodarowania przestrzennego Gminy Jasienica dla sołectwa Świętoszówka - działki nr 174/4, 174/6, 175/2, 176/3, nie zapisano inwestycji z zakresu infrastruktury technicznej należących do zadań własnych gminy, stwierdza brak potrzeby rozstrzygnięcia, o którym mowa w art. 20 ust. 1 ustawy z dnia 27 marca 2003 r. o planowaniu i zagospodarowaniu (Dz. U. Nr 80, poz. 717 z późn. zm.).

## U Z A S A D N I E N I E

W dniu 20 września 2007 roku Rada Gminy podjęła Uchwałę Nr XII/111/07 w sprawie przystąpienia do opracowania zmiany fragmentu miejscowego planu zagospodarowania przestrzennego gminy Jasienica dla sołectwa Świątoszówka – działki nr: 174/4, 174/6, 175/2. Przedłożony projekt uchwały stanowi realizację postanowień uchwały z dnia 20 września 2007 roku.

**KIEROWNIK**  
Referatu Budownictwa i Rozwoju Gospodarczego  
*Roman Szczyrbowski*



UCHWAŁA NR XLVII/456/10  
Rady Gminy Jasienica  
z dnia ..... 2010 r.

Załącznik nr 22
do protokołu sesji RG
XLVII/10
z dnia 15.07.2010

15 lipca  
w sprawie: zmiany fragmentu miejscowego planu zagospodarowania przestrzennego Gminy Jasienica dla sołectwa Jasienica - działka nr 596.

Na podstawie:

art. 18 ust. 2 pkt 5 i art. 40 ust. 1 ustawy z dnia 8 marca 1990 r. o samorządzie gminnym (Dz. U. z 2001 r. Nr 142, poz. 1591 z późniejszymi zmianami),

art. 15, art. 20 ust. 1 i art. 27 ustawy z dnia 27 marca 2003 r. o planowaniu i zagospodarowaniu przestrzennym (Dz.U. Nr 80, poz. 717 z późniejszymi zmianami)

Rada Gminy Jasienica  
stwierdzając zgodność z ustaleniami Studium uwarunkowań i kierunków  
zagospodarowania przestrzennego gminy Jasienica  
uchwała

Zmianę fragmentu miejscowego planu zagospodarowania przestrzennego Gminy Jasienica  
dla sołectwa Jasienica - działka nr 596.

### Przepisy ogólne

#### § 1

1. Zmianie podlega fragment Miejscowego planu zagospodarowania przestrzennego Gminy Jasienica dla sołectwa Jasienica uchwalonego uchwałą Nr XXVII/263/2005 Rady Gminy Jasienica z dnia 24 lutego 2005 roku.
2. Zmiana planu, zwana dalej „planem”, obejmuje fragment obszaru sołectwa Jasienica w granicach działki 596 oznaczonych na rysunku planu.
3. Granice obszaru objętego planem wynikają z postanowień uchwały Nr VI/53/07 Rady Gminy Jasienica z dnia 28 lutego 2007 r. w sprawie przystąpienia do opracowania zmiany fragmentu planu zagospodarowania przestrzennego Gminy Jasienica.

#### § 2

1. Treść planu przedstawiona jest w postaci:
  - 1/ tekstu niniejszej uchwały,
  - 2/ części graficznej stanowiącej załącznik nr 1 do niniejszej uchwały składającej się z rysunku planu wykonanym na kopii mapy zasadniczej w skali 1:1 000 pochodzącej z państwowego zasobu geodezyjnego i kartograficznego.

#### § 3

1. Przedmiotem ustaleń planu jest określenie:
  - 1/ przeznaczenia terenów oraz linii rozgraniczających tereny o różnym przeznaczeniu lub różnych zasadach zagospodarowania,
  - 2/ zasad ochrony i kształtowania ładu przestrzennego,
  - 3/ zasad ochrony środowiska, przyrody i krajobrazu kulturowego,
  - 4/ parametrów i wskaźników kształtowania zabudowy oraz zagospodarowania terenów,
  - 5/ szczególnych warunków zagospodarowania terenów oraz ograniczeń w ich użytkowaniu,
  - 6/ zasad obsługi terenów w zakresie komunikacji i infrastruktury technicznej,
  - 7/ stawek procentowych, na podstawie, których ustalana będzie opłata, o której mowa w art. 36 ust. 4 ustawy o planowaniu i zagospodarowaniu przestrzennym.
2. Pozostałe elementy wymienione w art. 15 ust. 2 i 3 ustawy o planowaniu i zagospodarowaniu przestrzennym, w tym zabytki i dobra kultury współczesnej, tereny narażone na niebezpieczeństwo powodzi oraz zagrożone osuwaniem się mas ziemnych nie występują w obszarze objętym planem.

#### § 4

1. Integralnymi częściami uchwały są:
  - 1/ Załącznik nr 1 - Rysunek planu w skali 1 : 1 000 wraz z wrysem ze Studium uwarunkowań i kierunków zagospodarowania przestrzennego gminy Jasienica w skali 1 : 10 000 z oznaczeniem granic obszaru objętego projektem planu.
  - 2/ Załącznik nr 2 - Rozstrzygnięcie Rady Gminy Jasienica o sposobie rozpatrzenia uwag wniesionych do projektu planu.

## § 5

Ileokroć w dalszych przepisach niniejszej uchwały jest mowa o:

- 1/ przepisach odrębnych - rozumie się przez to obowiązujące, w dniu uchwalenia planu, przepisy ustaw wraz z aktami wykonawczymi oraz ograniczenia w zagospodarowaniu terenów wynikające z prawomocnych decyzji administracyjnych,
- 2/ rysunku planu - rozumie się przez to rysunek wymieniony w § 4 ust. 1 pkt 1 niniejszej uchwały,
- 3/ terenie - rozumie się przez to teren o określonym przeznaczeniu podstawowym, wyznaczony na rysunku planu liniami rozgraniczającymi,
- 4/ obszarze - rozumie się przez to obszar objęty planem,
- 5/ przeznaczeniu podstawowym - rozumie się przez to rodzaj przeznaczenia, który dominuje w terenie wydzielonym liniami rozgraniczającymi,
- 6/ powierzchni biologicznie czynnej - rozumie się przez to grunt rodzimy pokryty roślinnością oraz wodę powierzchniową na działce budowlanej,
- 7/ powierzchni zabudowy - rozumie się przez to sumę powierzchni kondygnacji parteru budynków znajdujących się na działce liczoną po zewnętrznym obrysie murów,
- 8/ usługach i działalności gospodarczej - rozumie się przez to inwestycje realizowane w zakresie usług handlu, gastronomii, rzemiosła produkcyjnego i usługowego, obsługi turystyki oraz inna działalność o zbliżonym charakterze,
- 9/ usługach nieuciążliwych lub nieuciążliwej działalności gospodarczej - rozumie się przez to działalność i usługi nie powodujące szkodliwości i uciążliwości dla użytkowników sąsiednich terenów i nie zaliczone według przepisów odrębnych do przedsięwzięć „mogących znacząco oddziaływać na środowisko”.

## Przepisy szczegółowe

## § 6

1. Wyznacza się teren wydzielony liniami rozgraniczającymi i oznaczony symbolem „1 MNU” z podstawowym przeznaczeniem dla **zabudowy mieszkaniowej jednorodzinnej i usługowej**.
2. Dla terenu ustala się:
  - 1/ możliwość lokalizacji budynków mieszkalnych jednorodzinnych, z towarzyszącymi obiektami gospodarczymi i garażowymi,
  - 2/ możliwość lokalizacji obiektów nieuciążliwej działalności gospodarczej i usług nieuciążliwych - wbudowanych lub wolnostojących,
  - 3/ utrzymanie i budowę lokalnych sieci i urządzeń infrastruktury technicznej i komunikacji kołowej; w tym parkingów przy obiektach mieszkalnych i usługowych,
  - 4/ utrzymanie oraz budowę dróg wewnętrznych i dojazdów niewydzielonych zapewniających dostęp do drogi publicznej,
  - 5/ realizację zieleni urządzonej, ogrodów przydomowych i obiektów małej architektury.
3. Zasady ochrony środowiska, przyrody i krajobrazu kulturowego, w tym:
  - 1/ zakaz lokalizacji przedsięwzięć mogących znacząco oddziaływać na środowisko określonych w przepisach ochrony środowiska, za wyjątkiem wodociągów i kanalizacji,
  - 2/ zakaz przekraczania dopuszczalnych poziomów emisji zanieczyszczeń wprowadzonych do powietrza atmosferycznego,
  - 3/ zakaz odprowadzania ścieków komunalnych oraz wód opadowych i roztopowych w sposób pogarszający stan gleb oraz wód powierzchniowych i podziemnych,
  - 4/ priorytet stosowania w systemach grzewczych ekologicznych źródeł energii,
  - 5/ nakaz gromadzenia i odbioru odpadów w systemie zorganizowanym zgodnie z obowiązującymi w gminie zasadami utrzymania czystości i porządku oraz planem gospodarki odpadami,
  - 6/ ochronę zieleni urządzonej i rekreacyjnej,
  - 7/ nakaz ochrony akustycznej terenu, zaliczonego w przepisach określających dopuszczalne poziomy hałasu w środowisku do „terenów zabudowy mieszkaniowo - usługowych”.
4. Parametry i wskaźniki kształtowania zabudowy oraz zagospodarowania terenu, w tym:
  - 1/ wysokość budynków mieszkalnych do 10 metrów, mieszkalno - usługowych i usługowych do 12 metrów, budynków gospodarczych i garaży do 6 metrów - licząc od poziomu terenu do kalenicy dachu,
  - 2/ minimalna powierzchnia działki powstałej z nowego wydzielenia 1000 m<sup>2</sup> dla zabudowy jednorodzinnej oraz 1500 m<sup>2</sup> dla zabudowy usługowej, minimalna szerokość frontu działki 18 m, dopuszcza się zmniejszenie wynikające z uwarunkowań terenowych, jednak nie większe niż 10% dla powierzchni działki i szerokości frontu działki,
  - 3/ minimalne wielkości działek podane dla poszczególnych kategorii terenów nie obowiązują w przypadku dokonywania podziałów mających na celu uregulowanie spraw własnościowych związanych z istniejącą zabudową, poprawą możliwości zagospodarowania istniejących działek lub zapewnienia dojazdów,

- 4/ dachy budynków dwuspadowe lub wielospadowe o jednakowym nachyleniu głównych połaci 20° - 45°, z wysuniętymi okapami, z możliwością realizacji lukarn, facjat, świetlików, okien dachowych, zadaszeń nad wejściem, naczółków itp., wyklucza się stosowanie dachów o mijających się połaciach na wysokości kalenicy,
  - 5/ zaleca się krycie dachówką lub materiałami dachówkopodobnymi, dla elewacji budynków zaleca się stosowanie takich materiałów jak: kamień naturalny, cegła licowa, tynk, drewno,
  - 6/ stosowanie ogrodzeń ażurowych uzupełnionych zielenią, zakaz stosowania ogrodzeń z elementów betonowych w części frontowej działki,
  - 7/ powierzchnia zabudowy - do 50% powierzchni działki budowlanej dla zabudowy jednorodzinnej, do 60% powierzchni działki budowlanej dla zabudowy usługowej
  - 8/ powierzchnia biologicznie czynna - minimum 40% powierzchni działki budowlanej dla zabudowy jednorodzinnej, minimum 30% powierzchni działki budowlanej dla zabudowy usługowej.
5. Zasady obsługi komunikacyjnej, w tym:
- 1/ obsługa komunikacyjna z drogi publicznej poprzez drogi wewnętrzne o szerokości minimum 5 metrów (nieoznaczone na rysunku planu),
  - 2/ obowiązek zapewnienia w granicach działek budowlanych 2 miejsc postojowych lub garażowych łącznie na 1 budynek mieszkalny i co najmniej 3 miejsc parkingowych dla działalności usługowej.
6. Zasady obsługi w zakresie infrastruktury technicznej, w tym:
- 1/ zaopatrzenie w wodę z istniejącej w terenie sieci wodociągowej - według warunków określonych przez dysponenta sieci, zachowuje się i dopuszcza realizację nowych lokalnych ujęć wody i studni, w tym jako zabezpieczenie w przypadku awarii lub klęsk żywiołowych,
  - 2/ odprowadzanie ścieków:
    - a/ do projektowanego systemu kanalizacji sanitarnej sołectwa,
    - b/ do czasu realizacji systemu dopuszcza się wykorzystanie indywidualnych oczyszczalni lub zbiorników bezodpływowych zgodnie z obowiązującymi przepisami odrębnymi,
    - c/ odprowadzenie wód opadowych i roztopowych z powierzchni utwardzonych i parkingów - zgodnie z przepisami odrębnymi,
  - 3/ zaopatrzenie w energię elektryczną z istniejących w terenie urządzeń i sieci niskiego napięcia - według warunków ustalonych przez właściwy rejon dystrybucji,
  - 4/ zaopatrzenie w gaz ziemny z istniejącego w terenie gazociągu średniociśnieniowego - według warunków ustalonych przez dysponenta urządzeń,
  - 5/ odprowadzenie odpadów komunalnych - zgodnie z „planem gospodarki odpadami dla gminy Jasienica” zatwierdzonym odrębną uchwałą Rady Gminy.
  - 6/ dla istniejących i projektowanych napowietrznych linii elektroenergetycznych, wodociągów i gazociągów obowiązują wolne od zabudowy „strefy techniczne” zgodnie z przepisami odrębnymi, które mogą zostać zmniejszone za zgodą administratora tych sieci.
7. Ustala się stawkę procentową służącą naliczeniu jednorazowej opłaty z tytułu wzrostu wartości nieruchomości objętych planem w wysokości 20%.

### **Przepisy końcowe**

#### **§ 7**

Wykonanie uchwały powierza się Wójtowi Gminy Jasienica.

#### **§ 8**

Uchwała podlega ogłoszeniu w Dzienniku Urzędowym Województwa Śląskiego i na tablicy informacyjnej Urzędu Gminy.

#### **§ 9**

Uchwała podlega publikacji na stronie internetowej Gminy Jasienica.

#### **§ 10**

Uchwała wchodzi w życie po upływie 30 dni od dnia ogłoszenia w Dzienniku Urzędowym Województwa Śląskiego.

Załącznik nr 2  
do Uchwały Nr .....  
Rady Gminy Jasienica  
z dnia ..... 2010 r.

**ROZSTRZYGNIĘCIE RADY GMINY JASIENICA  
o sposobie rozpatrzenia uwag wniesionych do projektu  
zmiany fragmentu miejscowego planu zagospodarowania przestrzennego Gminy Jasienica  
dla sołectwa Jasienica - działka nr 596**

Rada Gminy Jasienica, po zapoznaniu się z oświadczeniem Wójta Gminy Jasienica, informującym że do projektu zmiany fragmentu miejscowego planu zagospodarowania przestrzennego Gminy Jasienica dla sołectwa Jasienica - działka nr 596, w okresie jego wyłożenia do publicznego wglądu i 14 dni po zakończeniu wyłożenia, nie złożono uwag, stwierdza brak potrzeby rozstrzygnięcia, o którym mowa w art. 20 ust. 1 ustawy z dnia 27 marca 2003r. o planowaniu i zagospodarowaniu (Dz. U. Nr 80, poz. 717 z późn. zm.).


Załącznik nr 3  
do Uchwały Nr .....  
Rady Gminy Jasienica  
z dnia ..... 2010 r.

**ROZSTRZYGNIĘCIE RADY GMINY JASIEINICA  
o sposobie realizacji, zapisanych w planie inwestycji  
z zakresu infrastruktury technicznej,  
które należą do zadań własnych gminy oraz o zasadach ich finansowania**

Rada Gminy Jasienica, po zapoznaniu się z oświadczeniem Wójta Gminy Jasienica, informującym że w projekcie zmiany fragmentu miejscowego planu zagospodarowania przestrzennego Gminy Jasienica dla sołectwa Jasienica - działka nr 596, nie zapisano inwestycji z zakresu infrastruktury technicznej należących do zadań własnych gminy, stwierdza brak potrzeby rozstrzygnięcia, o którym mowa w art. 20 ust. 1 ustawy z dnia 27 marca 2003 r. o planowaniu i zagospodarowaniu (Dz. U. Nr 80, poz. 717 z późn. zm.).

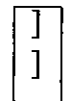
# ZMIANA FRAGMENTU PLANU ZAGOSPODAROWANIA PRZESTRZENNEGO GMINY JASZENICA DLA SOŁECTWA JASZENICA - pgr 596

SKALA 1:1000




## OBJAŚNIENIA:

### 1. OZNACZENIA STANOWIĄCE USTALENIA PLANU



GRANICA OBSZARU OBJĘTEGO ZMIANĄ PLANU



LINIE ROZGRANICZAJĄCE TERENY O RÓŻNYM PRZEZNACZENIU LUB RÓŻNYCH ZASADACH ZAGOSPODAROWANIA



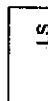
TERENY ZABUDOWY MIESZKANIOWEJ JEDNORODZINNEJ I USŁUGOWEJ




GRANICA SOŁECTWA




TERENY ZABUDOWY ZAGRODOWEJ



TERENY LASÓW



TERENY ŁĄK I PASTWISK



TERENY UPRAW POLOWYCH



USŁUGI ZDROWIA


WYRYS ZE STUDIUM UWARUNKOWAŃ I KIERUNKÓW ZAGOSPODAROWANIA PRZESTRZENNEGO GMINY JASZENICA

SKALA 1 : 10 000

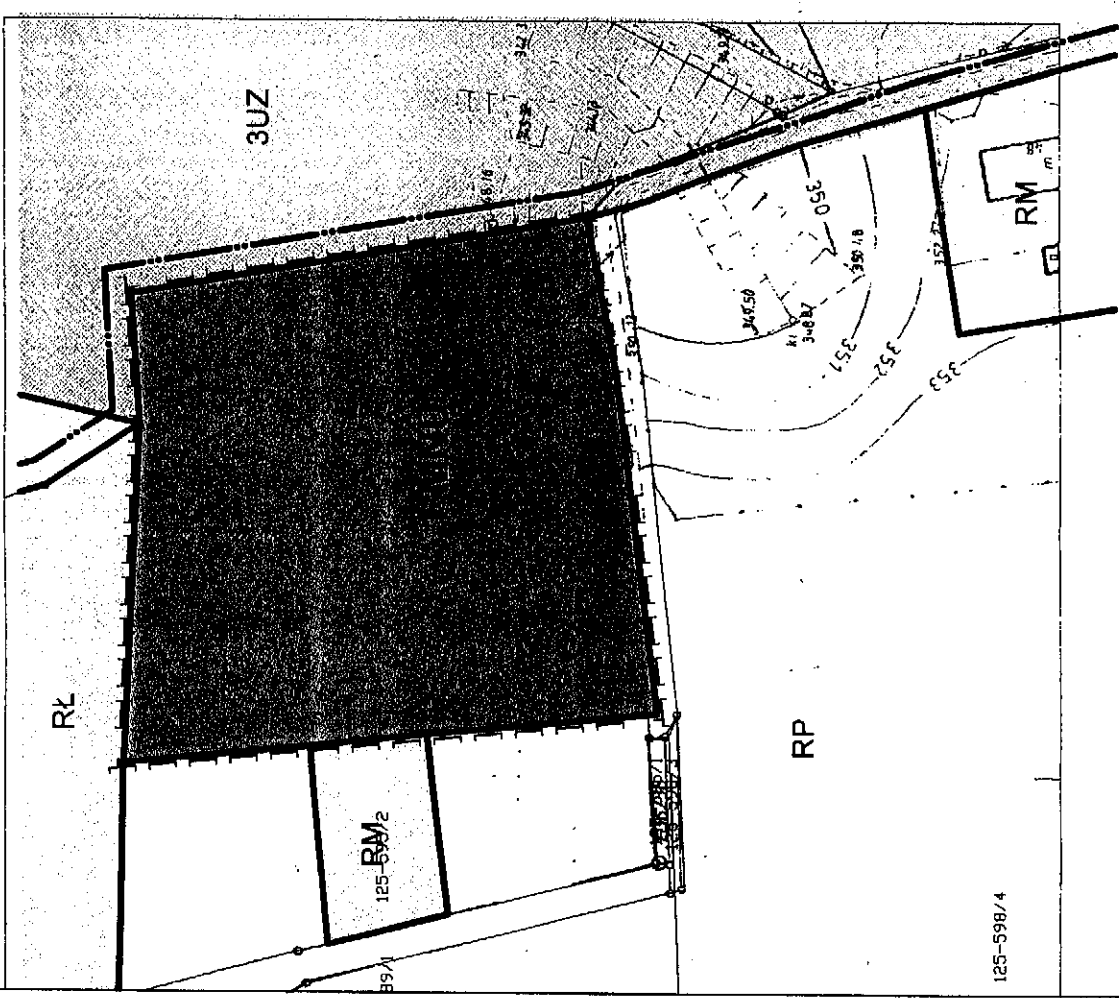


PROJEKTOWANA ZMIANA PLANU

TERENY ZABUDOWY MIESZKANIOWEJ EKSTENSYWNEJ I REZYDENCJALNEJ



ZALĄCZNIK NR 1  
DO UCHWAŁY NR .....  
RADY GMINY JASZENICA  
z dnia .....



125-598/4

## U Z A S A D N I E N I E

W dniu 28 lutego 2007 roku Rada Gminy podjęła Uchwałę Nr VI/53/2007 w sprawie przystąpienia do opracowania zmiany fragmentu miejscowego planu zagospodarowania przestrzennego gminy Jasienica dla sołectwa Jasienica - działka nr: 596. Przedłożony projekt uchwały stanowi realizację postanowień uchwały z dnia 28 lutego 2007 roku.

**KIEROWNIK**  
Referatu Budownictwa i Rozwoju Gospodarczego  
*Roman Szczyrbowski*

**UCHWAŁA NR XLVII/457/10  
Rady Gminy Jasienica  
z dnia ..... 2010 r.**

Załącznik nr 23  
do protokołu sesji RG  
XLVIII/10  
z dnia 15.07.10

15 kpc  
w sprawie: zmiany fragmentu miejscowego planu zagospodarowania przestrzennego Gminy Jasienica dla sołectwa Jasienica - działka nr 1233/2.

Na podstawie:

art. 18 ust. 2 pkt 5 i art. 40 ust. 1 ustawy z dnia 8 marca 1990r. o samorządzie gminnym (Dz. U. z 2001 r. Nr 142, poz. 1591 z późniejszymi zmianami),  
art. 15, art. 20 ust. 1 i art. 27 ustawy z dnia 27 marca 2003r. o planowaniu i zagospodarowaniu przestrzennym (Dz. U. Nr 80, poz. 717 z późniejszymi zmianami)

Rada Gminy Jasienica  
stwierdzając zgodność z ustaleniami Studium uwarunkowań i kierunków  
zagospodarowania przestrzennego gminy Jasienica  
uchwała

Zmianę fragmentu miejscowego planu zagospodarowania przestrzennego Gminy Jasienica dla sołectwa Jasienica - działka nr 1233/2.

**Przepisy ogólne**

**§ 1**

1. Zmianie podlega fragment Miejscowego planu zagospodarowania przestrzennego Gminy Jasienica dla sołectwa Jasienica uchwalonego uchwałą Nr XXVII/263/2005 Rady Gminy Jasienica z dnia 24 lutego 2005 roku.
2. Zmiana planu, zwana dalej „planem”, obejmuje fragment obszaru sołectwa Jasienica w granicach działki 1233/2 oznaczonych na rysunku planu.
3. Granice obszaru objętego planem wynikają z postanowień uchwały Nr XII/110/2007 Rady Gminy Jasienica z dnia 20 września 2007 r. w sprawie przystąpienia do opracowania zmiany fragmentu planu zagospodarowania przestrzennego Gminy Jasienica dla sołectwa Jasienica - dz. nr 1233/2.

**§ 2**

1. Treść planu przedstawiona jest w postaci:
  - 1/ tekstu niniejszej uchwały,
  - 2/ części graficznej stanowiącej załącznik nr 1 do niniejszej uchwały składającej się z rysunku planu wykonanym na kopii mapy zasadniczej w skali 1:1 000 pochodzącej z państwowego zasobu geodezyjnego i kartograficznego.

**§ 3**

1. Przedmiotem ustaleń planu jest określenie:
  - 1/ przeznaczenia terenów oraz linii rozgraniczających tereny o różnym przeznaczeniu lub różnych zasadach zagospodarowania,
  - 2/ zasad ochrony i kształtowania ładu przestrzennego,
  - 3/ zasad ochrony środowiska, przyrody i krajobrazu kulturowego,
  - 4/ parametrów i wskaźników kształtowania zabudowy oraz zagospodarowania terenów,
  - 5/ szczególnych warunków zagospodarowania terenów oraz ograniczeń w ich użytkowaniu,
  - 6/ zasad obsługi terenów w zakresie komunikacji i infrastruktury technicznej,
  - 7/ stawek procentowych, na podstawie, których ustalana będzie opłata, o której mowa w art. 36 ust. 4 ustawy o planowaniu i zagospodarowaniu przestrzennym.
2. Pozostałe elementy wymienione w art. 15 ust. 2 i 3 ustawy o planowaniu i zagospodarowaniu przestrzennym, w tym zabytki i dobra kultury współczesnej, tereny narażone na niebezpieczeństwo powodzi oraz zagrożone osuwaniem się mas ziemnych nie występują w obszarze objętym planem.

**§ 4**

1. Integralnymi częściami uchwały są:
  - 1/ Załącznik nr 1 - Rysunek planu w skali 1 : 1 000 wraz z wrysem ze Studium uwarunkowań i kierunków zagospodarowania przestrzennego gminy Jasienica w skali 1 : 10 000 z oznaczeniem granic obszaru objętego projektem planu.
  - 2/ Załącznik nr 2 - Rozstrzygnięcie Rady Gminy Jasienica o sposobie rozpatrzenia uwag wniesionych do projektu planu.
  - 3/ Załącznik nr 3 - Rozstrzygnięcie Rady Gminy Jasienica o sposobie realizacji, zapisanych w planie, inwestycji z zakresu infrastruktury technicznej, które należą do zadań własnych gminy oraz o zasadach ich finansowania.



## § 5

Ileć w dalszych przepisach niniejszej uchwały jest mowa o:

- 1/ przepisach odrębnych - rozumie się przez to obowiązujące, w dniu uchwalenia planu, przepisy ustaw wraz z aktami wykonawczymi oraz ograniczenia w zagospodarowaniu terenów wynikające z prawomocnych decyzji administracyjnych,
- 2/ rysunku planu - rozumie się przez to rysunek wymieniony w § 4 ust.1 pkt 1 niniejszej uchwały,
- 3/ terenie - rozumie się przez to teren o określonym przeznaczeniu podstawowym, wyznaczony na rysunku planu liniami rozgraniczającymi,
- 4/ obszarze - rozumie się przez to obszar objęty planem,
- 5/ przeznaczeniu podstawowym - rozumie się przez to rodzaj przeznaczenia, który dominuje w terenie wydzielonym liniami rozgraniczającymi,
- 6/ powierzchni biologicznie czynnej - rozumie się przez to grunt rodzimy pokryty roślinnością oraz wodę powierzchniową na działce budowlanej,
- 7/ powierzchni zabudowy - rozumie się przez to sumę powierzchni kondygnacji parteru budynków znajdujących się na działce liczoną po zewnętrznym obrysie murów,
- 8/ usługach i działalności gospodarczej - rozumie się przez to inwestycje realizowane w zakresie usług handlu, gastronomii, rzemiosła produkcyjnego i usługowego, obsługi turystyki oraz inna działalność o zbliżonym charakterze,
- 9/ usługach nieuciążliwych lub nieuciążliwej działalności gospodarczej - rozumie się przez to działalność i usługi nie powodujące szkodliwości i uciążliwości dla użytkowników sąsiednich terenów i nie zaliczone według przepisów odrębnych do przedsięwzięć „mogących znacząco oddziaływać na środowisko”.

## Przepisy szczegółowe

## § 6

1. Wyznacza się teren wydzielony liniami rozgraniczającymi i oznaczony symbolem „1 PP” z podstawowym przeznaczeniem dla **zabudowy produkcyjno - przemysłowej**.
2. Dla terenu ustala się:
  - 1/ możliwość budowy nowych obiektów budowlanych zgodnych z podstawowym przeznaczeniem,
  - 2/ możliwość budowy nowych obiektów usługowych i składowych,
  - 3/ utrzymanie i budowę lokalnych obiektów, urządzeń i sieci infrastruktury technicznej oraz parkingów,
  - 4/ budowę dróg wewnętrznych i dojazdów niewydzielonych zapewniających dostęp do drogi publicznej,
  - 5/ utrzymanie i realizację zieleni, w tym pasów zieleni o charakterze izolacyjno-osłonowym wzdłuż granic terenu,
  - 6/ nakaz stosowania technologii, środków technicznych oraz rozwiązań przestrzennych utrzymujących uciążliwości w granicach terenów wyznaczonych planem oraz umożliwiających utrzymanie wymaganych standardów dla istniejących obiektów mieszkalnych w sąsiedztwie terenu.
3. Zasady ochrony środowiska, przyrody i krajobrazu kulturowego, w tym:
  - 1/ zakaz lokalizacji przedsięwzięć mogących znacząco oddziaływać na środowisko określonych w przepisach ochrony środowiska, za wyjątkiem sieci uzbrojenia terenu,
  - 2/ zakaz lokalizacji przedsięwzięć stwarzających zagrożenie dla życia lub zdrowia ludzi, w szczególności zagrożenie wystąpienia poważnych awarii,
  - 3/ zakaz przekraczania dopuszczalnych poziomów emisji zanieczyszczeń wprowadzonych do powietrza atmosferycznego,
  - 4/ zakaz odprowadzania ścieków komunalnych oraz wód opadowych i roztopowych w sposób pogarszający stan gleb oraz wód powierzchniowych i podziemnych,
  - 5/ nakaz podczyszczania - przed odprowadzeniem do kanalizacji opadowej lub odbiornika - wód opadowych i roztopowych z parkingów i powierzchni szczelnych w obrębie terenów produkcyjnych i usługowych,
  - 6/ priorytet stosowania w systemach grzewczych ekologicznych źródeł energii,
  - 7/ nakaz gromadzenia i odbioru odpadów w systemie zorganizowanym zgodnie z obowiązującymi w gminie zasadami utrzymania czystości i porządku oraz planem gospodarki odpadami.
4. Parametry i wskaźniki kształtowania zabudowy oraz zagospodarowania terenu, w tym:
  - 1/ wysokość budynków usługowych, produkcyjnych, magazynowych, składowych do 12 metrów - licząc od poziomu terenu do kalenicy dachu,
  - 2/ dopuszcza się dachy jedno, dwu lub wielospadowe bez ograniczeń dotyczących nachylenia połaci, z wysuniętymi okapami, z możliwością realizacji lukarn, facjat, świetlików, okien dachowych, zadaszeń nad wejściem, naczółków itp., wyklucza się stosowanie dachów o mijających się połaciach na wysokości kalenicy,
  - 3/ stosowanie ogrodzeń ażurowych uzupełnionych zielenią, zakaz stosowania ogrodzeń z elementów betonowych w części frontowej działki,
  - 4/ powierzchnia zabudowy do 50% powierzchni działki budowlanej,
  - 5/ powierzchnia biologicznie czynna - minimum 30% powierzchni działki budowlanej,
  - 6/ ustala się nieprzekraczalną linię zabudowy od zewnętrznej krawędzi drogi publicznej - 20 metrów,

- 7/ minimalna powierzchnia działki powstałej z nowego wydzielienia 5000 m<sup>2</sup>, minimalna szerokość frontu działki 50 m, dopuszcza się zmniejszenie wynikające z uwarunkowań terenowych, jednak nie większe niż 10% dla powierzchni działki i szerokości frontu działki. Poszczególne działki muszą mieć zapewnione dojeżdżanie i całoroczny dojazd od dróg publicznych według zasad określonych w § 6 ust. 5 pkt 1.
5. Zasady obsługi komunikacyjnej, w tym:
- 1/ obsługa komunikacyjna z drogi publicznej (S1) poprzez istniejący układ drogowy obsługujący teren sąsiedni tj. 2PP i dalej poprzez istniejące drogi wewnętrzne (nieoznaczone na rysunku planu),
  - 2/ obowiązek zapewnienia w granicach działek budowlanych:
    - a/ dla obiektów usługowych - 30 miejsc postojowych/1000 m<sup>2</sup> powierzchni użytkowej, jednak nie mniej niż 3 miejsca postojowe,
    - b/ dla obiektów produkcji i składowania - 25 miejsc postojowych/1000m<sup>2</sup> powierzchni użytkowej, jednak nie mniej niż 3 miejsca postojowe.
6. Zasady obsługi w zakresie infrastruktury technicznej, w tym:
- 1/ zaopatrzenie w wodę z istniejącej w terenie sieci wodociągowej - według warunków określonych przez dysponenta sieci, zachowuje się i dopuszcza realizację nowych lokalnych ujęć wody i studni, w tym jako zabezpieczenie w przypadku awarii lub klęsk żywiołowych,
  - 2/ odprowadzanie ścieków:
    - a/ do projektowanego systemu kanalizacji sanitarnej sołectwa,
    - b/ do czasu realizacji systemu dopuszcza się wykorzystanie indywidualnych oczyszczalni lub zbiorników bezodpływowych zgodnie z obowiązującymi przepisami odrębnymi,
    - c/ odprowadzenie wód opadowych i roztopowych z powierzchni utwardzonych i parkingów - zgodnie z przepisami odrębnymi,
  - 3/ zaopatrzenie w energię elektryczną z istniejących w terenie urządzeń i sieci niskiego napięcia - według warunków ustalonych przez właściwy rejon dystrybucji,
  - 4/ zaopatrzenie w gaz ziemny z istniejącego w terenie gazociągu średniociśnieniowego - według warunków ustalonych przez dysponenta urządzeń,
  - 5/ odprowadzenie odpadów komunalnych - zgodnie z „planem gospodarki odpadami dla gminy Jasienica” zatwierdzonym odrębną uchwałą Rady Gminy,
  - 6/ dla istniejących i projektowanych napowietrznych linii elektroenergetycznych, wodociągów i gazociągów obowiązują wolne od zabudowy „strefy techniczne” zgodnie z przepisami odrębnymi, które mogą zostać zmniejszone za zgodą administratora tych sieci.
7. Ustala się stawkę procentową służącą naliczeniu jednorazowej opłaty z tytułu wzrostu wartości nieruchomości objętych planem w wysokości 20%.

## § 7

1. Wyznacza się teren wydzielony liniami rozgraniczającymi i oznaczony symbolem „1 ZI” z podstawowym przeznaczeniem, dla **zieleni urządzonej o charakterze izolacyjnym**.
2. W terenie ustala się:
  - 1/ utrzymanie trwałych użytków zielonych na granicy terenów produkcyjnych i mieszkaniowych,
  - 2/ realizację zieleni wysokiej i niskiej o charakterze izolacyjnym,
  - 3/ utrzymanie i budowę obiektów, urządzeń i sieci infrastruktury technicznej.
3. W terenie wyklucza się:
  - 1/ lokalizację obiektów kubaturowych,
  - 2/ odprowadzanie nieoczyszczonych ścieków.

## Przepisy końcowe

### § 8

Wykonanie uchwały powierza się Wójtowi Gminy Jasienica.

### § 9

Uchwała podlega ogłoszeniu w Dzienniku Urzędowym Województwa Śląskiego i na tablicy informacyjnej Urzędu Gminy.

### § 10

Uchwała podlega publikacji na stronie internetowej Gminy Jasienica.


### § 11

Uchwała wchodzi w życie po upływie 30 dni od dnia ogłoszenia w Dzienniku Urzędowym Województwa Śląskiego



# ZMIANA FRAGMENTU PLANU ZAGOSPODARWANIA PRZESTRZENNEGO DLA SOŁECTWA JASIEŃ

SKALA 1:1000  
pgr 1233/2



## II. OZNACZENIA INFORMACYJNE NIE STANOWIĄCE USTALEŃ ZMIANY PLANU

USTALENIA OBOWIĄZUJĄCEGO PLANU MIEJSKOWEGO DLA TERENÓW PRZYLEGAJĄCYCH DO OBSZARU OBJĘTEGO ZMIANĄ PLANU

TERENY ZABUDOWY JEDNORÓDZINNEJ

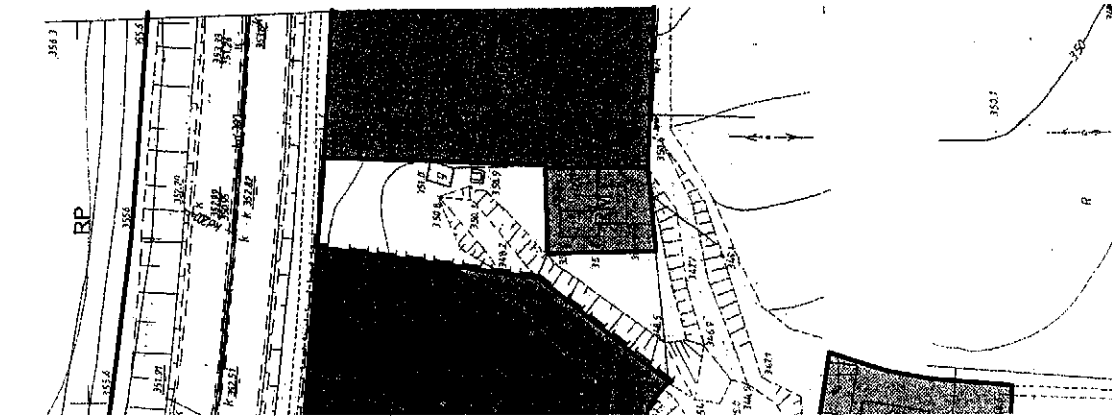
TERENY ZABUDOWY PRODUKCYJNO - PRZEMYSŁOWEJ

TERENY ZABUDOWY ZAGRODOWEJ

TERENY ZABUDOWY ZAGRODOWEJ I JEDNORÓDZINNEJ

TERENY UPRAW ROLNOYCH

DRUGA SZTĄPNEGO RUCHU



## OBIĄŚNIENIA:

### I. OZNACZENIA STANOWIĄCE USTALENIA PLANU

- GRANICA OBSZARU OBJĘTEGO PLANEM
- LINIE ROZGRANICZAJĄCE TERENY O RÓŻNYM PRZEZNACZENIU LUB RÓŻNYCH ZASADACH ZAGOSPODAROWANIA
- NIEPRZEMKACZALNA LINIA ZABUDOWY
- TERENY DZIAŁALNOŚCI PRODUKCYJNO - PRZEMYSŁOWEJ
- TERENY ZIELENI DOŁĄCZAJĄCEJ

WYRYS ZE STUDIUM UWARUNKOWAŃ I KIERUNKÓW ZAGOSPODAROWANIA PRZESTRZENNEGO GMINY JASIEŃ

SKALA 1:10 000

OBSZAR OBJĘTY PLANEM  
ZESPÓŁY PRZEMYSŁOWE



ZŁĄCZNIK NR 1  
DO UCHWAŁY NR  
RADY GMINY JASIEŃ  
Z 2016

Załącznik nr 2  
do Uchwały Nr .....  
Rady Gminy Jasienica  
z dnia ..... 2010 r.

**ROZSTRZYGNIĘCIE RADY GMINY JASIEINICA  
o sposobie rozpatrzenia uwag wniesionych do projektu  
zmiany fragmentu miejscowego planu zagospodarowania przestrzennego Gminy Jasienica  
dla sołectwa Jasienica - działka nr 1233/2**

Rada Gminy Jasienica, po zapoznaniu się z oświadczeniem Wójta Gminy Jasienica, informującym że do projektu zmiany fragmentu miejscowego planu zagospodarowania przestrzennego Gminy Jasienica dla sołectwa Jasienica - działka nr 1233/2, w okresie jego wyłożenia do publicznego wglądu i 14 dni po zakończeniu wyłożenia, nie złożono uwag, stwierdza brak potrzeby rozstrzygnięcia, o którym mowa w art. 20 ust. 1 ustawy z dnia 27 marca 2003r. o planowaniu i zagospodarowaniu (Dz. U. Nr 80, poz. 717 z późn. zm.).

Załącznik nr 3  
do Uchwały Nr .....  
Rady Gminy Jasienica  
z dnia ..... 2010 r.

**ROZSTRZYGNIĘCIE RADY GMINY JASIEINICA  
o sposobie realizacji, zapisanych w planie inwestycji  
z zakresu infrastruktury technicznej,  
które należą do zadań własnych gminy oraz o zasadach ich finansowania**

Rada Gminy Jasienica, po zapoznaniu się z oświadczeniem Wójta Gminy Jasienica, informującym że w projekcie zmiany fragmentu miejscowego planu zagospodarowania przestrzennego Gminy Jasienica dla sołectwa Jasienica - działka nr 1233/2, nie zapisano inwestycji z zakresu infrastruktury technicznej należących do zadań własnych gminy, stwierdza brak potrzeby rozstrzygnięcia, o którym mowa w art. 20 ust. 1 ustawy z dnia 27 marca 2003 r. o planowaniu i zagospodarowaniu (Dz. U. Nr 80, poz. 717 z późn. zm.).

## U Z A S A D N I E N I E

W dniu 20 września 2007 roku Rada Gminy podjęła Uchwałę Nr XII/110/2007 w sprawie przystąpienia do opracowania zmiany fragmentu miejscowego planu zagospodarowania przestrzennego gminy Jasienica dla sołectwa Jasienica – dz. nr: 1233/2. Przedłożony projekt uchwały stanowi realizację postanowień uchwały z dnia 20 września 2007 roku.

**KIEROWNIK**  
Referatu Budownictwa i Rozwoju Gospodarczego  
*Roman Szczyrbowski*

*Chmielewski*

**UCHWAŁA NR XLVII/458/10**  
**Rady Gminy Jasienica**  
**z dnia ..... 2010 r.**

Załącznik nr 24
do protokołu sesji RG
XLVII/10
z dnia 15.07.10

15 lipca  
w sprawie: zmiany fragmentu miejscowego planu zagospodarowania przestrzennego Gminy Jasienica dla sołectwa Wieszcza - parcela nr 166/23

Na podstawie:

art. 18 ust. 2 pkt 5 i art. 40 ust. 1 ustawy z dnia 8 marca 1990 r. o samorządzie gminnym (Dz. U. z 2001 r. Nr 142, poz. 1591 z późniejszymi zmianami)

art. 15, art. 20 ust. 1 i art. 27 ustawy z dnia 27 marca 2003 r. o planowaniu i zagospodarowaniu przestrzennym (Dz.U. Nr 80, poz. 717 z późniejszymi zmianami)

Rada Gminy Jasienica  
stwierdzając zgodność z ustaleniami Studium uwarunkowań i kierunków  
zagospodarowania przestrzennego gminy Jasienica  
uchwała

Zmianę fragmentu miejscowego planu zagospodarowania przestrzennego Gminy Jasienica  
dla sołectwa Wieszcza - parcela nr 166/23

### **Przepisy ogólne**

#### **§ 1**

1. Zmianie podlega fragment Miejscowego planu zagospodarowania przestrzennego Gminy Jasienica dla sołectwa Wieszcza uchwalonego uchwałą Nr XXVII/260/2005 Rady Gminy Jasienica z dnia 24 lutego 2005 roku.
2. Zmiana planu, zwana dalej „planem”, obejmuje fragment obszaru sołectwa Wieszcza w granicach części parceli nr 166/23 oznaczonej na rysunku planu.
3. Granice obszaru objętego planem wynikają z postanowień uchwały Nr IX/82/07 Rady Gminy Jasienica z dnia 31 maja 2007 r. w sprawie przystąpienia do opracowania zmiany fragmentu planu zagospodarowania przestrzennego Gminy Jasienica dla sołectwa Wieszcza - parcela nr 166/23.

#### **§ 2**

1. Treść planu przedstawiona jest w postaci:
  - 1/ tekstu niniejszej uchwały,
  - 2/ części graficznej stanowiącej załącznik nr 1 do niniejszej uchwały składającej się z rysunku planu wykonanym na kopii mapy zasadniczej w skali 1:1 000 pochodzącej z państwowego zasobu geodezyjnego i kartograficznego.

#### **§ 3**

1. Przedmiotem ustaleń planu jest określenie:
  - 1/ przeznaczenia terenów oraz linii rozgraniczających tereny o różnym przeznaczeniu lub różnych zasadach zagospodarowania,
  - 2/ zasad ochrony i kształtowania ładu przestrzennego,
  - 3/ zasad ochrony środowiska, przyrody i krajobrazu kulturowego,
  - 4/ parametrów i wskaźników kształtowania zabudowy oraz zagospodarowania terenów,
  - 5/ szczególnych warunków zagospodarowania terenów oraz ograniczeń w ich użytkowaniu,
  - 6/ zasad obsługi terenów w zakresie komunikacji i infrastruktury technicznej,
  - 7/ stawek procentowych, na podstawie, których ustalana będzie opłata, o której mowa w art. 36 ust. 4 ustawy o planowaniu i zagospodarowaniu przestrzennym.
2. Pozostałe elementy wymienione w art. 15 ust. 2 i 3 ustawy o planowaniu i zagospodarowaniu przestrzennym, w tym zabytki i dobra kultury współczesnej, tereny narażone na niebezpieczeństwo powodzi oraz zagrożone osuwaniem się mas ziemnych nie występują w obszarze objętym planem.

#### **§ 4**

1. Integralnymi częściami uchwały są:

- 1/ Załącznik nr 1 - Rysunek planu w skali 1 : 1 000 wraz z wrysem ze Studium uwarunkowań i kierunków zagospodarowania przestrzennego gminy Jasienica w skali 1 : 10 000 z oznaczeniem granic obszaru objętego projektem planu.
- 2/ Załącznik nr 2 - Rozstrzygnięcie Rady Gminy Jasienica o sposobie rozpatrzenia uwag wniesionych do projektu planu.

## § 5

Ileć w dalszych przepisach niniejszej uchwały jest mowa o:

- 1/ przepisach odrębnych - rozumie się przez to obowiązujące, w dniu uchwalenia planu, przepisy ustaw wraz z aktami wykonawczymi oraz ograniczenia w zagospodarowaniu terenów wynikające z prawomocnych decyzji administracyjnych,
- 2/ rysunku planu - rozumie się przez to rysunek wymieniony w § 4 ust. 1 pkt 1 niniejszej uchwały,
- 3/ terenie - rozumie się przez to teren o określonym przeznaczeniu podstawowym, wyznaczony na rysunku planu liniami rozgraniczającymi,
- 4/ obszarze - rozumie się przez to obszar objęty planem,
- 5/ przeznaczeniu podstawowym - rozumie się przez to rodzaj przeznaczenia, który dominuje w terenie wydzielonym liniami rozgraniczającymi,
- 6/ powierzchni biologicznie czynnej - rozumie się przez to grunt rodzimy pokryty roślinnością oraz wodę powierzchniową na działce budowlanej,
- 7/ powierzchni zabudowy - rozumie się przez to sumę powierzchni kondygnacji parteru budynków znajdujących się na działce liczoną po zewnętrznym obrysie murów,
- 8/ usługach i działalności gospodarczej - rozumie się przez to inwestycje realizowane w zakresie usług handlu, gastronomii, rzemiosła produkcyjnego i usługowego, obsługi turystyki oraz inna działalność o zbliżonym charakterze,
- 9/ usługach nieuciążliwych lub nieuciążliwej działalności gospodarczej - rozumie się przez to działalność i usługi nie powodujące szkodliwości i uciążliwości dla użytkowników sąsiednich terenów i nie zaliczone według przepisów odrębnych do przedsięwzięć „mogących znacząco oddziaływać na środowisko”.

## Przepisy szczegółowe

## § 6

1. Wyznacza się teren wydzielony liniami rozgraniczającymi i oznaczony symbolem „1 MN” z podstawowym przeznaczeniem dla **zabudowy mieszkaniowej jednorodzinnej**.
2. Dla terenu ustala się:
  - 1/ możliwość lokalizacji budynków mieszkalnych jednorodzinnych, z towarzyszącymi obiektami gospodarczymi i garażowymi,
  - 2/ możliwość lokalizacji obiektów nieuciążliwej działalności gospodarczej i usług nieuciążliwych - wbudowanych lub wolnostojących,
  - 3/ utrzymanie i budowę lokalnych sieci i urządzeń infrastruktury technicznej i komunikacji kołowej; w tym parkingów przy obiektach mieszkalnych i usługowych,
  - 4/ utrzymanie oraz budowę dróg wewnętrznych i dojazdów niewydzielonych zapewniających dostęp do drogi publicznej,
  - 5/ utrzymanie oraz realizację zieleni urządzonej, ogrodów przydomowych i obiektów małej architektury.
3. Zasady ochrony środowiska, przyrody i krajobrazu kulturowego, w tym:
  - 1/ zakaz lokalizacji przedsięwzięć mogących znacząco oddziaływać na środowisko określonych w przepisach ochrony środowiska, za wyjątkiem sieci uzbrojenia terenu,
  - 2/ zakaz przekraczania dopuszczalnych poziomów emisji zanieczyszczeń wprowadzonych do powietrza atmosferycznego,
  - 3/ zakaz odprowadzania ścieków komunalnych oraz wód opadowych i roztopowych w sposób pogarszający stan gleb oraz wód powierzchniowych i podziemnych,
  - 4/ priorytet stosowania w systemach grzewczych ekologicznych źródeł energii,
  - 5/ nakaz gromadzenia i odbioru odpadów w systemie zorganizowanym zgodnie z obowiązującymi w gminie zasadami utrzymania czystości i porządku oraz planem gospodarki odpadami,
  - 6/ ochronę zieleni urządzonej i rekreacyjnej,
  - 7/ nakaz ochrony akustycznej terenu, zaliczonego w przepisach określających dopuszczalne poziomy hałasu w środowisku do „terenów zabudowy mieszkaniowej jednorodzinnej”,
  - 8/ zakaz lokalizacji przedsięwzięć mogących naruszyć siedliska ptaków chronionych w obrębie obszaru Natura 2000 „Dolina Górnej Wisły”.
4. Parametry i wskaźniki kształtowania zabudowy oraz zagospodarowania terenu, w tym:
  - 1/ wysokość budynków mieszkalnych i mieszkalno - usługowych do 10 metrów, budynków gospodarczych i garaży do 5 metrów - licząc od poziomu terenu do kalenicy dachu,
  - 2/ dopuszcza się realizację zabudowy bliźniaczej,
  - 3/ minimalna powierzchnia działki powstałej z nowego wydzielenia 1000 m<sup>2</sup> dla zabudowy jednorodzinnej oraz 750 m<sup>2</sup> dla zabudowy bliźniaczej, minimalna szerokość frontu działki 18 m, dopuszcza się zmniejszenie wynikające z uwarunkowań terenowych, jednak nie większe niż 10% dla powierzchni działki i szerokości frontu działki,



- 4/ minimalne wielkości działek podane dla poszczególnych kategorii terenów nie obowiązują w przypadku dokonywania podziałów mających na celu uregulowanie spraw własnościowych związanych z istniejącą zabudową, poprawą możliwości zagospodarowania istniejących działek lub zapewnienia dojazdów,
  - 5/ dachy budynków dwuspadowe lub wielospadowe o jednakowym nachyleniu głównych połaci 30° - 45°, z wysuniętymi okapami, z możliwością realizacji lukarn, facjat, świetlików, okien dachowych, zadaszeń nad wejściem, naczółków itp., wyklucza się stosowanie dachów o mijających się połaciach na wysokości kalenicy,
  - 6/ zaleca się krycie dachówką lub materiałami dachówkopodobnymi, dla elewacji budynków zaleca się stosowania takich materiałów jak: kamień naturalny, cegła licowa, tynk, drewno,
  - 7/ stosowanie ogrodzeń ażurowych uzupełnionych zielenią, zakaz stosowania ogrodzeń z elementów betonowych w części frontowej działki,
  - 8/ powierzchnia zabudowy do 50% powierzchni działki budowlanej, powierzchnia funkcji usługowej nie może przekroczyć 40% powierzchni zabudowy mieszkaniowej,
  - 9/ powierzchnia biologicznie czynna - minimum 50% powierzchni działki budowlanej,
  - 10/ ustala się nieprzekraczalną linię zabudowy od krawędzi jezdni drogi gminnej - 6 metrów.
5. Zasady obsługi komunikacyjnej, w tym:
- 1/ obsługa komunikacyjna z drogi gminnej (6KD) lub poprzez drogi wewnętrzne (nieoznaczone na rysunku planu),
  - 2/ obowiązek zapewnienia w granicach działek budowlanych 2 miejsc postojowych lub garażowych łącznie na 1 budynek mieszkalny i co najmniej 3 miejsc parkingowych dla działalności usługowej. W zabudowie bliźniaczej 1 miejsce postojowe lub garażowe na każdy lokal mieszkalny.
6. Zasady obsługi w zakresie infrastruktury technicznej, w tym:
- 1/ zaopatrzenie w wodę z istniejącej w terenie sieci wodociągowej - według warunków określonych przez dysponenta sieci, zachowuje się i dopuszcza realizację nowych lokalnych ujęć wody i studni, w tym jako zabezpieczenie w przypadku awarii lub klęsk żywiołowych,
  - 2/ odprowadzanie ścieków:
    - a/ do projektowanego systemu kanalizacji sanitarnej sołectwa,
    - b/ do czasu realizacji systemu dopuszcza się wykorzystanie indywidualnych oczyszczalni lub zbiorników bezodpływowych zgodnie z obowiązującymi przepisami odrębnymi,
    - c/ odprowadzenie wód opadowych i roztopowych z powierzchni utwardzonych i parkingów, wyłącznie poprzez urządzenia do podczyszczania ścieków - zgodnie z przepisami odrębnymi,
  - 3/ zaopatrzenie w energię elektryczną z istniejących w terenie urządzeń i sieci niskiego napięcia - według warunków ustalonych przez właściwy rejon dystrybucji,
  - 4/ zaopatrzenie w gaz ziemny z istniejącego w terenie gazociągu średnociśnieniowego - według warunków ustalonych przez dysponenta urządzeń,
  - 5/ odprowadzenie odpadów komunalnych - zgodnie z „planem gospodarki odpadami dla gminy Jasienica” zatwierdzonym odrębną uchwałą Rady Gminy,
  - 6/ dla istniejących i projektowanych napowietrznych linii elektroenergetycznych, wodociągów i gazociągów obowiązują wolne od zabudowy „strefy techniczne” zgodnie z przepisami odrębnymi, które mogą zostać zmniejszone za zgodą administratora tych sieci.
7. Ustala się stawkę procentową służącą naliczeniu jednorazowej opłaty z tytułu wzrostu wartości nieruchomości objętych planem w wysokości 20%.

## § 7

1. Teren wydzielony liniami rozgraniczającymi i oznaczony na rysunku planu symbolem „KD” przeznacza się pod **drogę dojazdową**.
2. Dla terenu ustala się:
  - 1/ utrzymanie istniejącej drogi dojazdowej o szerokości 10,0 m w liniach rozgraniczających,
  - 2/ utrzymanie i modernizację urządzeń drogowych.

## Przepisy końcowe

## § 8

Wykonanie uchwały powierza się Wójtowi Gminy Jasienica.

## § 9

Uchwała podlega ogłoszeniu w Dzienniku Urzędowym Województwa Śląskiego i na tablicy informacyjnej Urzędu Gminy.

## § 10

Uchwała podlega publikacji na stronie internetowej Gminy Jasienica.

## § 11

Uchwała wchodzi w życie po upływie 30 dni od dnia ogłoszenia w Dzienniku Urzędowym Województwa Śląskiego.

LY

## OBJAŚNIENIA:

## I. OZNACZENIA STANOWIĄCE USTALENIA PLANU

## GRANICA OBSZARU OBJĘTEGO ZMIANĄ PLANU

**LINIE ROZGRANICZAJĄCE TERENY O RÓŻNYM PRZEZNACZENIU LUB RÓŻNYCH ZASADACH ZAGOSPODAROWANIA**

**NIEPRZEKRACZALNA LINIA ZABUDOWY**

**TERENY ZABUDOWY MIESZKANIOWEJ  
JEDNORÓDZINNEJ**

TERENY DROGI DOJAZDOWEJ

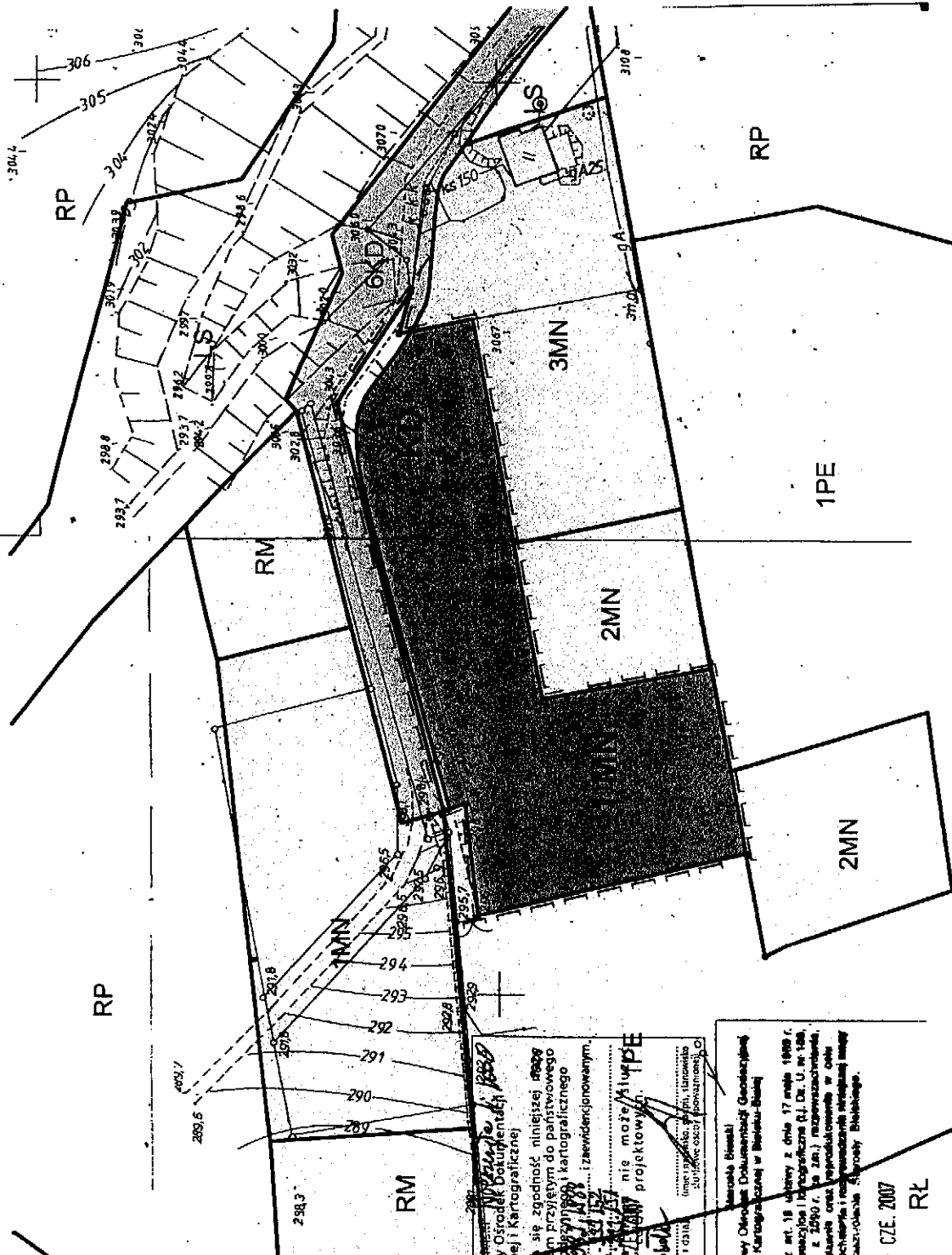
WYWRYS ZE STUDIUM UWARUNKOWAŃ I KIERUNKÓW  
ZAGOSPODAROWANIA PRZESTRZENNEGO  
GMINY JASIEŃICA  
SKALA 1 : 10 000

PROJEKTOWANA ZMIANA PLANU

TERENY ZABUDOWY MIESZKANIOWEJ EKSTENSYWNEJ  
REZYDENCJALNEJ



ZAŁĄCZNIK NR 1  
DO UCHWAŁY NR  
RADY GMINY JAS  
z dnia .....



TERENY ŁAKI PASTWISK

TERENY EKSPLOATACJI  
SUROWCÓW NATURALNYCH

**PROGI DOJAZDOWE**

TERENY ZABUDOWY ZAGRODOWEJ

TERENY UPRAW POLOWYCH

TERENY I ASÓW

10

22

9

### III. OZNACZENIA INFORMACYJNE NIE

**STANOWIĄCE USTALEN ZMIANY PLANU**

USTALENIA OBOWIĄZUJĄCEGO PLANU MIEJSCOWEGO DLA  
TERENÓW PRZYLEGAJĄCYCH DO OBSZARU OBJĘTEGO  
ZMIANĄ PLANU

TERENY ZABI DOWY I EKOLOGIZACJE

3

CZE 2007

70

Załącznik nr 2  
do Uchwały Nr .....  
Rady Gminy Jasienica  
z dnia ..... 2010 r.

**ROZSTRZYGNIĘCIE RADY GMINY JASIENICA  
o sposobie rozpatrzenia uwag wniesionych do projektu  
zmiany fragmentu miejscowego planu zagospodarowania przestrzennego Gminy Jasienica  
dla sołectwa Wieszczęta - działka nr 166/23**

Rada Gminy Jasienica, po zapoznaniu się z oświadczeniem Wójta Gminy Jasienica, informującym że do projektu zmiany fragmentu miejscowego planu zagospodarowania przestrzennego Gminy Jasienica dla sołectwa Wieszczęta - działka nr 166/23, w okresie jego wyłożenia do publicznego wglądu i 14 dni po zakończeniu wyłożenia, nie złożono uwag, stwierdza brak potrzeby rozstrzygnięcia, o którym mowa w art. 20 ust. 1 ustawy z dnia 27 marca 2003r. o planowaniu i zagospodarowaniu (Dz. U. Nr 80, poz. 717 z późn. zm.).

Załącznik nr 3  
do Uchwały Nr .....  
Rady Gminy Jasienica  
z dnia ..... 2010 r.

**ROZSTRZYGNIĘCIE RADY GMINY JASIEINICA  
o sposobie realizacji, zapisanych w planie inwestycji  
z zakresu infrastruktury technicznej,  
które należą do zadań własnych gminy oraz o zasadach ich finansowania  
do projektu zmiany fragmentu miejscowego planu zagospodarowania przestrzennego Gminy  
Jasienica dla sołectwa Wieszczyta - działka nr 166/23**

1. Zapisane w planie inwestycje z zakresu infrastruktury technicznej, które należą do zadań własnych gminy, stosownie do art. 216 ust. 2 punkt 1 ustawy z dnia 27 sierpnia 2009 roku o finansach publicznych (Dz. U. z 2009 r. Nr 157, poz. 1240), finansowane będą z budżetu gminy Jasienica, z zastrzeżeniem punktu 2 i 3.
2. Dopuszcza się finansowanie ze środków podmiotów prywatnych, na podstawie partnerstwa publiczno - prywatnego.
3. Dopuszcza się finansowanie ze środków pochodzących z budżetu Unii Europejskiej, stosownie do art. 5 ust. 1 punkt 2) ustawy z dnia 27 sierpnia 2009 roku o finansach publicznych (Dz. U. z 2009 r. Nr 157, poz. 1240) oraz art. 3 ust. 3 punkt 2) ustawy z dnia 13 listopada 2003 roku o dochodach jednostek samorządu terytorialnego (Dz. U. z 2008 r. Nr 88, poz. 539, z późniejszymi zmianami).

## U Z A S A D N I E N I E

W dniu 31 maja 2007 roku Rada Gminy podjęła Uchwałę Nr IX/82/2007 w sprawie przystąpienia do opracowania zmiany fragmentu miejscowego planu zagospodarowania przestrzennego gminy Jasienica dla sołectwa Wieszczyta – parcela nr: 166/23. Przedłożony projekt uchwały stanowi realizację postanowień uchwały z dnia 31 maja 2007 roku.

**KIEROWNIK**  
Referatu Budownictwa i Rozwoju Gospodarczego  
*Roman Szczyrbowski*

UCHWAŁA NR XLVII/459/10  
Rady Gminy Jasienica  
z dnia ..... 2010 r.  
15 lipca

Załącznik nr 25
do protokołu sesji RG
XLVII/10
z dnia 15.07.10

w sprawie: zmiany fragmentu miejscowego planu zagospodarowania przestrzennego Gminy Jasienica dla sołectwa Jasienica - działka nr 550/16.

Na podstawie:

art. 18 ust. 2 pkt 5 i art. 40 ust. 1 ustawy z dnia 8 marca 1990 r. o samorządzie gminnym (Dz. U. z 2001 r. Nr 142, poz. 1591 z późniejszymi zmianami),  
art. 15, art. 20 ust. 1 i art. 27 ustawy z dnia 27 marca 2003 r. o planowaniu i zagospodarowaniu przestrzennym (Dz.U. Nr 80, poz. 717 z późniejszymi zmianami)

Rada Gminy Jasienica  
stwierdzając zgodność z ustaleniami Studium uwarunkowań i kierunków  
zagospodarowania przestrzennego gminy Jasienica  
uchwała

Zmianę fragmentu miejscowego planu zagospodarowania przestrzennego Gminy Jasienica  
dla sołectwa Jasienica - działka nr 550/16.

### Przepisy ogólne

#### § 1

1. Zmianie podlega fragment Miejscowego planu zagospodarowania przestrzennego Gminy Jasienica dla sołectwa Jasienica uchwalonego uchwałą Nr XXVII/263/2005 Rady Gminy Jasienica z dnia 24 lutego 2005 roku.
2. Zmiana planu, zwana dalej „planem”, obejmuje fragment obszaru sołectwa Jasienica w granicach części działki 550/16 oznaczonej na rysunku planu.
3. Granice obszaru objętego planem wynikają z postanowień uchwały Nr XI/97/2007 Rady Gminy Jasienica z dnia 26 lipca 2007 r. w sprawie przystąpienia do opracowania zmiany fragmentu planu zagospodarowania przestrzennego Gminy Jasienica - działka nr 550/16.

#### § 2

1. Treść planu przedstawiona jest w postaci:
  - 1/ tekstu niniejszej uchwały,
  - 2/ części graficznej stanowiącej załącznik nr 1 do niniejszej uchwały składającej się z rysunku planu wykonanym na kopii mapy zasadniczej w skali 1:1 000 pochodzącej z państwowego zasobu geodezyjnego i kartograficznego.

#### § 3

1. Przedmiotem ustaleń planu jest określenie:
  - 1/ przeznaczenia terenów oraz linii rozgraniczających tereny o różnym przeznaczeniu lub różnych zasadach zagospodarowania,
  - 2/ zasad ochrony i kształtowania ładu przestrzennego,
  - 3/ zasad ochrony środowiska, przyrody i krajobrazu kulturowego,
  - 4/ parametrów i wskaźników kształtowania zabudowy oraz zagospodarowania terenów,
  - 5/ szczególnych warunków zagospodarowania terenów oraz ograniczeń w ich użytkowaniu,
  - 6/ zasad obsługi terenów w zakresie komunikacji i infrastruktury technicznej,
  - 7/ stawek procentowych, na podstawie, których ustalana będzie opłata, o której mowa w art. 36 ust. 4 ustawy o planowaniu i zagospodarowaniu przestrzennym.
2. Pozostałe elementy wymienione w art. 15 ust. 2 i 3 ustawy o planowaniu i zagospodarowaniu przestrzennym, w tym zabytki i dobra kultury współczesnej, tereny narażone na niebezpieczeństwo powodzi oraz zagrożone osuwaniem się mas ziemnych nie występują w obszarze objętym planem.

#### § 4

1. Integralnymi częściami uchwały są:

- 1/ Załącznik nr 1 - Rysunek planu w skali 1 : 1 000 wraz z wrysem ze Studium uwarunkowań i kierunków zagospodarowania przestrzennego gminy Jasienica w skali 1 : 10 000 z oznaczeniem granic obszaru objętego projektem planu.
- 2/ Załącznik nr 2 - Rozstrzygnięcie Rady Gminy Jasienica o sposobie rozpatrzenia uwag wniesionych do projektu planu.

## § 5

Ilekrót w dalszych przepisach niniejszej uchwały jest mowa o:

- 1/ przepisach odrębnych - rozumie się przez to obowiązujące, w dniu uchwalenia planu, przepisy ustaw wraz z aktami wykonawczymi oraz ograniczenia w zagospodarowaniu terenów wynikające z prawomocnych decyzji administracyjnych,
- 2/ rysunku planu - rozumie się przez to rysunek wymieniony w § 4 ust.1 pkt 1 niniejszej uchwały,
- 3/ terenie - rozumie się przez to teren o określonym przeznaczeniu podstawowym, wyznaczony na rysunku planu liniami rozgraniczającymi,
- 4/ obszarze - rozumie się przez to obszar objęty planem,
- 5/ przeznaczeniu podstawowym - rozumie się przez to rodzaj przeznaczenia, który dominuje w terenie wydzielonym liniami rozgraniczającymi,
- 6/ powierzchni biologicznie czynnej - rozumie się przez to grunt rodzimy pokryty roślinnością oraz wodę powierzchniową na działce budowlanej,
- 7/ powierzchni zabudowy - rozumie się przez to sumę powierzchni kondygnacji parteru budynków znajdujących się na działce liczoną po zewnętrznym obrysie murów,
- 8/ usługach i działalności gospodarczej - rozumie się przez to inwestycje realizowane w zakresie usług handlu, gastronomii, rzemiosła produkcyjnego i usługowego, obsługi turystyki oraz inna działalność o zbliżonym charakterze,
- 9/ usługach nieuciążliwych lub nieuciążliwej działalności gospodarczej - rozumie się przez to działalność i usługi nie powodujące szkodliwości i uciążliwości dla użytkowników sąsiednich terenów i nie zaliczone według przepisów odrębnych do przedsięwzięć „mogących znacząco oddziaływać na środowisko”.

## Przepisy szczegółowe

## § 6

1. Wyznacza się teren wydzielony liniami rozgraniczającymi i oznaczony symbolem „1 MN” z podstawowym przeznaczeniem dla **zabudowy mieszkaniowej jednorodzinnej**.
2. Dla terenu ustala się:
  - 1/ możliwość lokalizacji budynków mieszkalnych jednorodzinnych, z towarzyszącymi obiektami gospodarczymi i garażowymi,
  - 2/ możliwość lokalizacji obiektów nieuciążliwej działalności gospodarczej i usług nieuciążliwych - wbudowanych lub wolnostojących,
  - 3/ utrzymanie i budowę lokalnych sieci i urządzeń infrastruktury technicznej i komunikacji kołowej; w tym parkingów przy obiektach mieszkalnych i usługowych,
  - 4/ utrzymanie oraz budowę dróg wewnętrznych i dojazdów niewydziałonych zapewniających dostęp do drogi publicznej,
  - 5/ realizację zieleni urządzonej, ogrodów przydomowych i obiektów małej architektury.
3. Zasady ochrony środowiska, przyrody i krajobrazu kulturowego, w tym:
  - 1/ zakaz lokalizacji przedsięwzięć mogących znacząco oddziaływać na środowisko określonych w przepisach ochrony środowiska, za wyjątkiem sieci uzbrojenia terenu,
  - 2/ zakaz przekraczania dopuszczalnych poziomów emisji zanieczyszczeń wprowadzonych do powietrza atmosferycznego,
  - 3/ zakaz odprowadzania ścieków komunalnych oraz wód opadowych i roztopowych w sposób pogarszający stan gleb oraz wód powierzchniowych i podziemnych,
  - 4/ priorytet stosowania w systemach grzewczych ekologicznych źródeł energii,
  - 5/ nakaz gromadzenia i odbioru odpadów w systemie zorganizowanym zgodnie z obowiązującymi w gminie zasadami utrzymania czystości i porządku oraz planem gospodarki odpadami,
  - 6/ ochronę zieleni urządzonej i rekreacyjnej,
  - 7/ nakaz ochrony akustycznej terenu, zaliczonego w przepisach określających dopuszczalne poziomy hałasu w środowisku do „terenów zabudowy mieszkaniowej jednorodzinnej”.
4. Parametry i wskaźniki kształtowania zabudowy oraz zagospodarowania terenu, w tym:
  - 1/ wysokość budynków mieszkalnych i mieszkalno - usługowych do 10 metrów, budynków gospodarczych i garaży do 5 metrów - licząc od poziomu terenu do kalenicy dachu,
  - 2/ dopuszcza się realizację zabudowy bliźniaczej,
  - 3/ minimalna powierzchnia działki powstałej z nowego wydzielenia 1000 m<sup>2</sup> dla zabudowy jednorodzinnej oraz 750 m<sup>2</sup> dla zabudowy bliźniaczej, minimalna szerokość frontu działki 18 m, dopuszcza się zmniejszenie wynikające z uwarunkowań terenowych, jednak nie większe niż 10% dla powierzchni działki i szerokości frontu działki,

- 4/ minimalne wielkości działek podane dla poszczególnych kategorii terenów nie obowiązują w przypadku dokonywania podziałów mających na celu uregulowanie spraw własnościowych związanych z istniejącą zabudową, poprawą możliwości zagospodarowania istniejących działek lub zapewnienia dojazdów,
  - 5/ dachy budynków dwuspadowe lub wielospadowe o jednakowym nachyleniu głównych połaci 30° - 45°, z wysuniętymi okapami, z możliwością realizacji lukarn, facjat, świetlików, okien dachowych, zadaszeń nad wejściem, naczółków itp., wyklucza się stosowanie dachów o mijających się połaciach na wysokości kalenicy,
  - 6/ zaleca się krycie dachówką lub materiałami dachówkopodobnymi, dla elewacji budynków zaleca się stosowania takich materiałów jak: kamień naturalny, cegła licowa, tynk, drewno,
  - 7/ stosowanie ogrodzeń ażurowych uzupełnionych zielenią, zakaz stosowania ogrodzeń z elementów betonowych w części frontowej działki,
  - 8/ powierzchnia zabudowy do 50% powierzchni działki budowlanej, powierzchnia funkcji usługowej nie może przekroczyć 40% powierzchni zabudowy mieszkaniowej,
  - 9/ powierzchnia biologicznie czynna - minimum 50% powierzchni działki budowlanej,
  - 10/ ustala się nieprzekraczalną linię zabudowy od krawędzi jezdni drogi gminnej - 6 metrów.
5. Zasady obsługi komunikacyjnej, w tym:
- 1/ obsługa komunikacyjna z drogi publicznej (42KD) poprzez drogi wewnętrzne o szerokości minimum 5 metrów (nieoznaczone na rysunku planu),
  - 2/ obowiązek zapewnienia w granicach działek budowlanych 2 miejsc postojowych lub garażowych łącznie na 1 budynek mieszkalny i co najmniej 3 miejsc parkingowych dla działalności usługowej. W zabudowie bliźniaczej 1 miejsce postojowe lub garażowe na każdy lokal mieszkalny.
6. Zasady obsługi w zakresie infrastruktury technicznej, w tym:
- 1/ zaopatrzenie w wodę z istniejącej w terenie sieci wodociągowej - według warunków określonych przez dysponenta sieci, zachowuje się i dopuszcza realizację nowych lokalnych ujęć wody i studni, w tym jako zabezpieczenie w przypadku awarii lub klęsk żywiołowych,
  - 2/ odprowadzanie ścieków:
    - a/ do projektowanego systemu kanalizacji sanitarnej sołectwa,
    - b/ do czasu realizacji systemu dopuszcza się wykorzystanie indywidualnych oczyszczalni lub zbiorników bezodpływowych zgodnie z obowiązującymi przepisami odrębnymi,
    - c/ odprowadzenie wód opadowych i roztopowych z powierzchni utwardzonych i parkingów - zgodnie z przepisami odrębnymi,
  - 3/ zaopatrzenie w energię elektryczną z istniejących w terenie urządzeń i sieci niskiego napięcia - według warunków ustalonych przez właściwy rejon dystrybucji,
  - 4/ zaopatrzenie w gaz ziemny z istniejącego w terenie gazociągu średniociśnieniowego - według warunków ustalonych przez dysponenta urządzeń,
  - 5/ odprowadzenie odpadów komunalnych - zgodnie z „planem gospodarki odpadami dla gminy Jasienica” zatwierdzonym odrębną uchwałą Rady Gminy,
  - 6/ dla istniejących i projektowanych napowietrznych linii elektroenergetycznych, wodociągów i gazociągów obowiązują wolne od zabudowy „strefy techniczne” zgodnie z przepisami odrębnymi, które mogą zostać zmniejszone za zgodą administratora tych sieci.
7. Ustala się stawkę procentową służącą naliczeniu jednorazowej opłaty z tytułu wzrostu wartości nieruchomości objętych planem w wysokości 20%.

### Przepisy końcowe

#### § 7

Wykonanie uchwały powierza się Wójtowi Gminy Jasienica.

#### § 8

Uchwała podlega ogłoszeniu w Dzienniku Urzędowym Województwa Śląskiego i na tablicy informacyjnej Urzędu Gminy.

#### § 9

Uchwała podlega publikacji na stronie internetowej Gminy Jasienica.

#### § 10

Uchwała wchodzi w życie po upływie 30 dni od dnia ogłoszenia w Dzienniku Urzędowym Województwa Śląskiego.

**RADCA PRAWNY**

*Magdalena Maria Kubica*  
K/18-414



## U Z A S A D N I E N I E

W dniu 26 lipca 2007 roku Rada Gminy podjęła Uchwałę Nr XI/97/2007 w sprawie przystąpienia do opracowania zmiany fragmentu miejscowego planu zagospodarowania przestrzennego gminy Jasienica dla sołectwa Jasienica - działka nr: 550/16. Przedłożony projekt uchwały stanowi realizację postanowień uchwały z dnia 26 lipca 2007 roku.

**KIEROWNIK**  
Referatu Budownictwa i Rozwoju Gospodarczego  
*Roman Szczyrbowski*

*Wzrost*

# ZMIANA FRAGMENTU PLANU ZAGOSPODAROWANIA PRZESTRZENNEGO GMINY JASIEŃCICA DLA SOŁECTWA JASIEŃCICA - pgr 550/16



SKALA 1:1000

## OBJAŚNIENIA:

### I. OZNACZENIA STANOWIĄCE USTALENIA PLANU

	GRANICA OBSZARU OBJĘTEGO ZMIANĄ PLANU
	LINIE ROZGRANICZAJĄCE TERENY O RÓŻNYM PRZEZNACZENIU LUB RÓŻNYCH ZASADACH ZAGOSPODAROWANIA
	NIEPRZEKRACZALNA LINIA ZABUDOWY
	TERENY ZABUDOWY MIESZKANIOWEJ JEDNORODZINNEJ

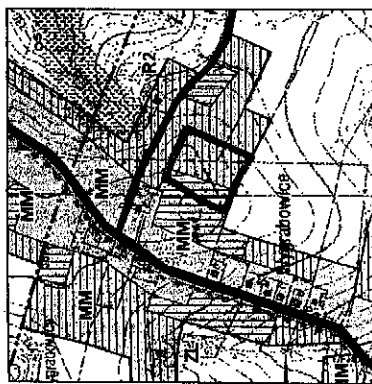
### II. OZNACZENIA INFORMACYJNE NIE STANOWIĄCE USTALEŃ ZMIANY PLANU

	TERENY ZABUDOWY JEDNORODZINNEJ
	TERENY UPRAW POLOWYCH
	DROGI DOJAZDOWE
	ISTNIEJĄCE LINIE ELEKTROENERGETYCZNE 15kV
	TERENY URZĄDZEŃ ELEKTROENERGETYCZNYCH

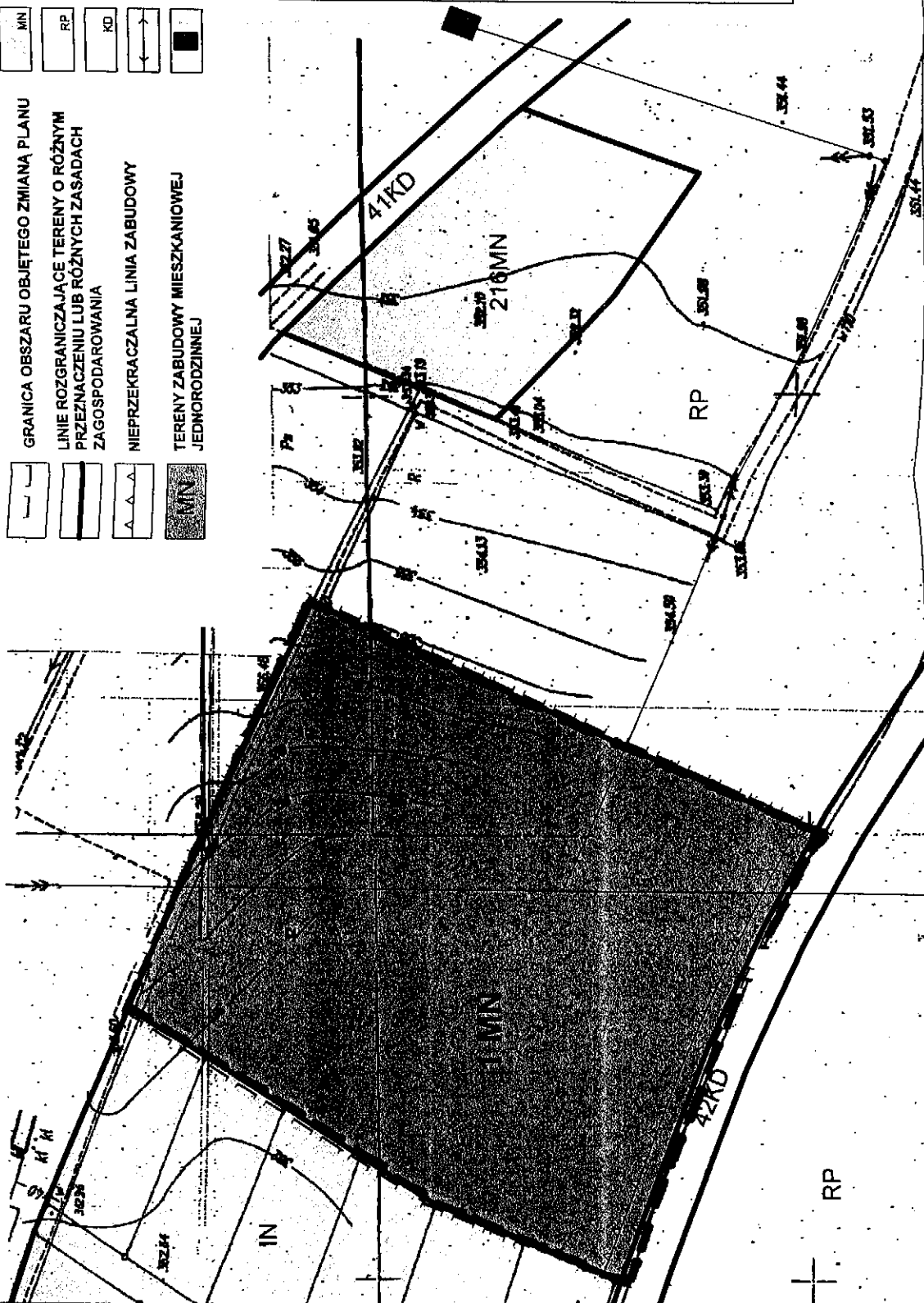
	MN
	RP
	KD

WYRYS ZE STUDIUM UWARUNKOWAŃ I KIERUNKÓW ZAGOSPODAROWANIA PRZESTRZENNEGO GMINY JASIEŃCICA  
SKALA 1 : 10 000

PROJEKTOWANA ZMIANA PLANU  
TERENY ZABUDOWY MIESZKANIOWEJ  
EKSTENSYWNEJ I REZYDENCJALNEJ



ZALĄCZNIK NR 1  
DO UCHWAŁY NR .....  
RADY GMINY JASIEŃCICA  
z dnia .....



Załącznik nr 2  
do Uchwały Nr .....  
Rady Gminy Jasienica  
z dnia ..... 2010 r.

**ROZSTRZYGNIĘCIE RADY GMINY JASIENICA  
o sposobie rozpatrzenia uwag wniesionych do projektu  
zmiany fragmentu miejscowego planu zagospodarowania przestrzennego Gminy Jasienica  
dla sołectwa Jasienica - działka nr 550/16**

Rada Gminy Jasienica, po zapoznaniu się z oświadczeniem Wójta Gminy Jasienica, informującym że do projektu zmiany fragmentu miejscowego planu zagospodarowania przestrzennego Gminy Jasienica dla sołectwa Jasienica - działka nr 550/16, w okresie jego wyłożenia do publicznego wglądu i 14 dni po zakończeniu wyłożenia, nie złożono uwag, stwierdza brak potrzeby rozstrzygnięcia, o którym mowa w art. 20 ust. 1 ustawy z dnia 27 marca 2003r. o planowaniu i zagospodarowaniu (Dz. U. Nr 80, poz. 717 z późn. zm.).

Załącznik nr 3  
do Uchwały Nr .....  
Rady Gminy Jasienica  
z dnia ..... 2010 r.

**ROZSTRZYGNIECIE RADY GMINY JASZENICA  
o sposobie realizacji, zapisanych w planie inwestycji  
z zakresu infrastruktury technicznej,  
które należą do zadań własnych gminy oraz o zasadach ich finansowania**

Rada Gminy Jasienica, po zapoznaniu się z oświadczeniem Wójta Gminy Jasienica, informującym że w projekcie zmiany fragmentu miejscowego planu zagospodarowania przestrzennego Gminy Jasienica dla sołectwa Jasienica - działka nr 550/16, nie zapisano inwestycji z zakresu infrastruktury technicznej należących do zadań własnych gminy, stwierdza brak potrzeby rozstrzygnięcia, o którym mowa w art. 20 ust. 1 ustawy z dnia 27 marca 2003 r. o planowaniu i zagospodarowaniu (Dz. U. Nr 80, poz. 717 z późn. zm.).

UCHWAŁA NR XLVII/460/10  
Rady Gminy Jasienica  
z dnia ..... 2010 r.

15 lipca

Załącznik nr 26  
do protokołu sesji RG  
XLVII/10  
z dnia 15.07.10

w sprawie: zmiany fragmentu miejscowego planu zagospodarowania przestrzennego Gminy Jasienica dla sołectwa Międzyrzecze Górne - działka nr 564/31

Na podstawie:

art. 18 ust. 2 pkt 5 i art. 40 ust. 1 ustawy z dnia 8 marca 1990 r. o samorządzie gminnym (Dz. U. z 2001 r. Nr 142, poz. 1591 z późniejszymi zmianami),

art. 15, art. 20 ust. 1 i art. 27 ustawy z dnia 27 marca 2003 r. o planowaniu i zagospodarowaniu przestrzennym (Dz.U. Nr 80, poz. 717 z późniejszymi zmianami)

Rada Gminy Jasienica  
stwierdzając zgodność z ustaleniami Studium uwarunkowań i kierunków  
zagospodarowania przestrzennego gminy Jasienica  
uchwała

Zmianę fragmentu miejscowego planu zagospodarowania przestrzennego Gminy Jasienica  
dla sołectwa Międzyrzecze Górne - działki nr 564/31

## Przepisy ogólne

### § 1

1. Zmianie podlega fragment Miejscowego planu zagospodarowania przestrzennego Gminy Jasienica dla sołectwa Międzyrzecze Górne uchwalonego uchwałą Nr XXVII/257/2005 Rady Gminy Jasienica z dnia 24 lutego 2005 roku.
2. Zmiana planu, zwana dalej „planem”, obejmuje fragment obszaru sołectwa Międzyrzecze Górne w granicach części działki nr 564/31 oznaczonej na rysunku planu.
3. Granice obszaru objętego planem wynikają z postanowień uchwały Nr IX/78/07 Rady Gminy Jasienica z dnia 31 maja 2007 r. w sprawie przystąpienia do opracowania zmiany fragmentu planu zagospodarowania przestrzennego Gminy Jasienica dla sołectwa Międzyrzecze Górne - działka nr 564/31.

### § 2

1. Treść planu przedstawiona jest w postaci:
  - 1/ tekstu niniejszej uchwały,
  - 2/ części graficznej stanowiącej załącznik nr 1 do niniejszej uchwały składającej się z rysunku planu wykonanym na kopii mapy zasadniczej w skali 1:1 000 pochodzącej z państwowego zasobu geodezyjnego i kartograficznego.

### § 3

1. Przedmiotem ustaleń planu jest określenie:
  - 1/ przeznaczenia terenów oraz linii rozgraniczających tereny o różnym przeznaczeniu lub różnych zasadach zagospodarowania,
  - 2/ zasad ochrony i kształtowania ładu przestrzennego,
  - 3/ zasad ochrony środowiska, przyrody i krajobrazu kulturowego,
  - 4/ parametrów i wskaźników kształtowania zabudowy oraz zagospodarowania terenów,
  - 5/ szczególnych warunków zagospodarowania terenów oraz ograniczeń w ich użytkowaniu,
  - 6/ zasad obsługi terenów w zakresie komunikacji i infrastruktury technicznej,
  - 7/ stawek procentowych, na podstawie, których ustalana będzie opłata, o której mowa w art. 36 ust. 4 ustawy o planowaniu i zagospodarowaniu przestrzennym.
2. Pozostałe elementy wymienione w art. 15 ust. 2 i 3 ustawy o planowaniu i zagospodarowaniu przestrzennym, w tym zabytki i dobra kultury współczesnej, tereny narażone na niebezpieczeństwo powodzi oraz zagrożone osuwaniem się mas ziemnych nie występują w obszarze objętym planem.

### § 4

1. Integralnymi częściami uchwały są:
  - 1/ Załącznik nr 1 - Rysunek planu w skali 1 : 1 000 wraz z wrysem ze Studium uwarunkowań i kierunków zagospodarowania przestrzennego gminy Jasienica w skali 1 : 10 000 z oznaczeniem granic obszaru objętego projektem planu.

- 2/ Załącznik nr 2 - Rozstrzygnięcie Rady Gminy Jasienica o sposobie rozpatrzenia uwag wniesionych do projektu planu.
- 3/ Załącznik nr 3 - Rozstrzygnięcie Rady Gminy Jasienica o sposobie realizacji, zapisanych w planie, inwestycji z zakresu infrastruktury technicznej, które należą do zadań własnych gminy oraz o zasadach ich finansowania.

## § 5

Ilekroć w dalszych przepisach niniejszej uchwały jest mowa o:

- 1/ przepisach odrębnych - rozumie się przez to obowiązujące, w dniu uchwalenia planu, przepisy ustaw wraz z aktami wykonawczymi oraz ograniczenia w zagospodarowaniu terenów wynikające z prawomocnych decyzji administracyjnych,
- 2/ rysunku planu - rozumie się przez to rysunek wymieniony w § 4 ust.1 pkt 1 niniejszej uchwały,
- 3/ terenie - rozumie się przez to teren o określonym przeznaczeniu podstawowym, wyznaczony na rysunku planu liniami rozgraniczającymi,
- 4/ obszarze - rozumie się przez to obszar objęty planem,
- 5/ przeznaczeniu podstawowym - rozumie się przez to rodzaj przeznaczenia, który dominuje w terenie wydzielonym liniami rozgraniczającymi,
- 6/ powierzchni biologicznie czynnej - rozumie się przez to grunt rodzimy pokryty roślinnością oraz wodę powierzchniową na działce budowlanej,
- 7/ powierzchni zabudowy - rozumie się przez to sumę powierzchni kondygnacji parteru budynków znajdujących się na działce liczoną po zewnętrznym obrysie murów,
- 8/ usługach i działalności gospodarczej - rozumie się przez to inwestycje realizowane w zakresie usług handlu, gastronomii, rzemiosła produkcyjnego i usługowego, obsługi turystyki oraz inna działalność o zbliżonym charakterze,
- 9/ usługach nieuciążliwych lub nieuciążliwej działalności gospodarczej - rozumie się przez to działalność i usługi nie powodujące szkodliwości i uciążliwości dla użytkowników sąsiednich terenów i nie zaliczone według przepisów odrębnych do przedsięwzięć „mogących znacząco oddziaływać na środowisko”.

## Przepisy szczegółowe

## § 6

1. Wyznacza się teren wydzielony liniami rozgraniczającymi i oznaczony symbolem „1 MN” z podstawowym przeznaczeniem dla **zabudowy mieszkaniowej jednorodzinnej**:
  - 1/ możliwość lokalizacji budynków mieszkalnych jednorodzinnych, z towarzyszącymi obiektami gospodarczymi i garażowymi,
  - 2/ możliwość lokalizacji obiektów nieuciążliwej działalności gospodarczej i usług nieuciążliwych - wbudowanych lub wolnostojących,
  - 3/ utrzymanie i budowę lokalnych sieci i urządzeń infrastruktury technicznej i komunikacji kołowej; w tym parkingów przy obiektach mieszkalnych i usługowych,
  - 4/ utrzymanie oraz budowę dróg wewnętrznych i dojazdów niewydzielonych zapewniających dostęp do drogi publicznej,
  - 5/ realizację zieleni urządzonej, ogrodów przydomowych i obiektów małej architektury.
2. Zasady ochrony środowiska, przyrody i krajobrazu kulturowego, w tym:
  - 1/ zakaz lokalizacji przedsięwzięć mogących znacząco oddziaływać na środowisko określonych w przepisach ochrony środowiska, za wyjątkiem sieci uzbrojenia terenu,
  - 2/ zakaz przekraczania dopuszczalnych poziomów emisji zanieczyszczeń wprowadzonych do powietrza atmosferycznego,
  - 3/ zakaz odprowadzania ścieków komunalnych oraz wód opadowych i roztopowych w sposób pogarszający stan gleb oraz wód powierzchniowych i podziemnych,
  - 4/ priorytet stosowania w systemach grzewczych ekologicznych źródeł energii,
  - 5/ nakaz gromadzenia i odbioru odpadów w systemie zorganizowanym zgodnie z obowiązującymi w gminie zasadami utrzymania czystości i porządku oraz planem gospodarki odpadami,
  - 6/ ochronę zieleni urządzonej i rekreacyjnej,
  - 7/ nakaz ochrony akustycznej terenu, zaliczonego w przepisach określających dopuszczalne poziomy hałas w środowisku do „terenów zabudowy mieszkaniowej jednorodzinnej”.
3. Parametry i wskaźniki kształtowania zabudowy oraz zagospodarowania terenu, w tym:
  - 1/ wysokość budynków mieszkalnych i mieszkalno - usługowych do 10 metrów, budynków gospodarczych i garaży do 5 metrów - licząc od poziomu terenu do kalenicy dachu,
  - 2/ dopuszcza się realizację zabudowy bliźniaczej,
  - 3/ minimalna powierzchnia działki powstałej z nowego wydzielenia 1000 m<sup>2</sup> dla zabudowy jednorodzinnej oraz 750 m<sup>2</sup> dla zabudowy bliźniaczej, minimalna szerokość frontu działki 18 m, dopuszcza się zmniejszenie wynikające z uwarunkowań terenowych, jednak nie większe niż 10% dla powierzchni działki i szerokości frontu działki,

- 4/ minimalne wielkości działek podane dla poszczególnych kategorii terenów nie obowiązują w przypadku dokonywania podziałów mających na celu uregulowanie spraw własnościowych związanych z istniejącą zabudową, poprawą możliwości zagospodarowania istniejących działek lub zapewnienia dojazdów,
  - 5/ dachy budynków dwuspadowe lub wielospadowe o jednakowym nachyleniu głównych połaci 30° - 45°, z wysuniętymi okapami, z możliwością realizacji lukarn, facjat, świetlików, okien dachowych, zadaszeń nad wejściem, naczółków itp., wyklucza się stosowanie dachów o mijających się połaciach na wysokości kalenicy,
  - 6/ zaleca się krycie dachówką lub materiałami dachówkopodobnymi, dla elewacji budynków zaleca się stosowania takich materiałów jak: kamień naturalny, cegła licowa, tynk, drewno,
  - 7/ stosowanie ogrodzeń ażurowych uzupełnionych zielenią, zakaz stosowania ogrodzeń z elementów betonowych w części frontowej działki,
  - 8/ powierzchnia zabudowy do 50% powierzchni działki budowlanej, powierzchnia funkcji usługowej nie może przekroczyć 40% powierzchni zabudowy mieszkaniowej,
  - 9/ powierzchnia biologicznie czynna - minimum 50% powierzchni działki budowlanej.
4. Zasady obsługi komunikacyjnej, w tym:
- 1/ obsługa komunikacyjna z drogi publicznej (16KD), poprzez projektowane drogi wewnętrzne o szerokości minimum 5 metrów (nieoznaczone na rysunku planu),
  - 2/ obowiązek zapewnienia w granicach działek budowlanych 2 miejsc postojowych lub garażowych łącznie na 1 budynek mieszkalny w zabudowie jednorodzinnej i co najmniej 3 miejsc parkingowych dla działalności usługowej. W zabudowie bliźniaczej 1 miejsce postojowe lub garażowe na każdy lokal mieszkalny.
5. Zasady obsługi w zakresie infrastruktury technicznej, w tym:
- 1/ zaopatrzenie w wodę z istniejącej w terenie sieci wodociągowej - według warunków określonych przez dysponenta sieci, zachowuje się i dopuszcza realizację nowych lokalnych ujęć wody i studni, w tym jako zabezpieczenie w przypadku awarii lub klęsk żywiołowych,
  - 2/ odprowadzanie ścieków:
    - a/ do projektowanego systemu kanalizacji sanitarnej sołectwa,
    - b/ do czasu realizacji systemu dopuszcza się wykorzystanie indywidualnych oczyszczalni lub zbiorników bezodpływowych zgodnie z obowiązującymi przepisami odrębnymi,
    - c/ odprowadzenie wód opadowych i roztopowych z powierzchni utwardzonych i parkingów - zgodnie z przepisami odrębnymi,
  - 3/ zaopatrzenie w energię elektryczną z istniejących w terenie urządzeń i sieci niskiego napięcia - według warunków ustalonych przez właściwy rejon dystrybucji,
  - 4/ zaopatrzenie w gaz ziemny z istniejącego w terenie gazociągu średnociśnieniowego - według warunków ustalonych przez dysponenta urządzeń,
  - 5/ odprowadzenie odpadów komunalnych - zgodnie z „planem gospodarki odpadami dla gminy Jasienica” zatwierdzonym odrębną uchwałą Rady Gminy.
  - 6/ dla istniejących i projektowanych napowietrznych linii elektroenergetycznych, wodociągów i gazociągów obowiązują wolne od zabudowy „strefy techniczne” zgodnie z przepisami odrębnymi, które mogą zostać zmniejszone za zgodą administratora tych sieci.
6. Ustala się stawkę procentową służącą naliczeniu jednorazowej opłaty z tytułu wzrostu wartości nieruchomości objętych planem w wysokości 20%.

### **Przepisy końcowe**

#### **§ 7**

Wykonanie uchwały powierza się Wójtowi Gminy Jasienica.

#### **§ 8**

Uchwała podlega ogłoszeniu w Dzienniku Urzędowym Województwa Śląskiego i na tablicy informacyjnej Urzędu Gminy.

#### **§ 9**

Uchwała podlega publikacji na stronie internetowej Gminy Jasienica.

#### **§ 10**

Uchwała wchodzi w życie po upływie 30 dni od dnia ogłoszenia w Dzienniku Urzędowym Województwa Śląskiego.


**RADCA PRAWNY**

*Magdalena Maria Kubica*

KtB 414

# ZMIANA FRAGMENTU PLANU ZAGOSPODAROWANIA PRZESTRZENNEGO GMINY JASIEŃKA DLA SOŁECTWA MIĘDZYRZECZE GÓRNE - pgr 564/31

0 50 100 m  
SKALA 1:1000



## OBJAŚNIENIA:

### I. OZNACZENIA STANOWIĄCE USTALENIA PLANU

- GRANICA OBSZARU OBJĘTEGO ZMIANĄ PLANU
- LINIE ROZGRANICZAJĄCE TERENY O RÓŻNYM PRZEZNACZENIU LUB RÓŻNYCH ZASADACH ZAGOSPODAROWANIA
- TERENY ZABUDOWY MIESZKANIOWEJ JEDNORODZINNEJ

### II. OZNACZENIA INFORMACYJNE NIE STANOWIĄCE USTALEŃ ZMIANY PLANU

- USTALENIA OBRAMOWUJĄCEGO PLANU MIEJSCOWEGO DLA TERENÓW PRZYLEGAJĄCYCH DO OBSZARU OBJĘTEGO ZMIANĄ PLANU
- TERENY ZABUDOWY JEDNORODZINNEJ
- TERENY ZABUDOWY ZAGOSPODAROWEJ I JEDNORODZINNEJ
- TERENY USŁUG TURYSTYCZNYCH I WYPŁYŃNIKI ZBIOROWE
- TERENY UPRAW POŁOWYCH
- TERENY LASÓW
- DROGI DODATKOWE

### WYRYS ZE STUDIUM UWARUNKOWAŃ I KIERUNKÓW ZAGOSPODAROWANIA PRZESTRZENNEGO GMINY JASIEŃKA

SKALA 1:10 000

- PROJEKTOWANA ZMIANA PLANU
- TERENY ZABUDOWY MIESZKANIOWEJ BOSTENIOWEJ I REZIDENCJALNEJ



ZAJĄCZNIK NR 1  
WYKAZ PLANÓW  
RÓDZ. GMINY JASIEŃKA  
2.4/16



Załącznik nr 2  
do Uchwały Nr .....  
Rady Gminy Jasienica  
z dnia ..... 2010 r.

**ROZSTRZYGNIĘCIE RADY GMINY JASIENICA  
o sposobie rozpatrzenia uwag wniesionych do projektu  
zmiany fragmentu miejscowego planu zagospodarowania przestrzennego Gminy Jasienica  
dla sołectwa Międzyrzecze Górne - działka nr 564/31**

Rada Gminy Jasienica, po zapoznaniu się z oświadczeniem Wójta Gminy Jasienica, informującym że do projektu zmiany fragmentu miejscowego planu zagospodarowania przestrzennego Gminy Jasienica dla sołectwa Międzyrzecze Górne - działka nr 564/31, w okresie jego wyłożenia do publicznego wglądu i 14 dni po zakończeniu wyłożenia, nie złożono uwag, stwierdza brak potrzeby rozstrzygnięcia, o którym mowa w art. 20 ust. 1 ustawy z dnia 27 marca 2003r. o planowaniu i zagospodarowaniu (Dz. U. Nr 80, poz. 717 z późn. zm.).

Załącznik nr 3  
do Uchwały Nr .....  
Rady Gminy Jasienica  
z dnia ..... 2010 r.

**ROZSTRZYGNIĘCIE RADY GMINY JASIENICA  
o sposobie realizacji, zapisanych w planie inwestycji  
z zakresu infrastruktury technicznej,  
które należą do zadań własnych gminy oraz o zasadach ich finansowania**

Rada Gminy Jasienica, po zapoznaniu się z oświadczeniem Wójta Gminy Jasienica, informującym że w projekcie zmiany fragmentu miejscowego planu zagospodarowania przestrzennego Gminy Jasienica dla sołectwa Międzyrzecze Górne - działka nr 564/31, nie zapisano inwestycji z zakresu infrastruktury technicznej należących do zadań własnych gminy, stwierdza brak potrzeby rozstrzygnięcia, o którym mowa w art. 20 ust. 1 ustawy z dnia 27 marca 2003 r. o planowaniu i zagospodarowaniu (Dz. U. Nr 80, poz. 717 z późn. zm.).

## U Z A S A D N I E N I E

W dniu 31 maja 2007r. Rada Gminy podjęła Uchwałę Nr IX/78/07 w sprawie przystąpienia do opracowania zmiany fragmentu miejscowego planu zagospodarowania przestrzennego gminy Jasienica dla sołectwa Międzyrzecze Górne – działka nr: 564/31. Przedłożony projekt uchwały stanowi realizację postanowień uchwały z dnia 31 maja 2007r.

**KIEROWNIK**  
Referatu Budownictwa i Rozwoju Gospodarczego

*Roman Szczęchowski*

Uchwała Nr XLVIII/461/10  
Rady Gminy Jasienica  
z dnia 15. marca 2010 r.

Załącznik nr 27
do protokołu sesji RG
XLVIII/10
z dnia 15.03.10

**w sprawie: przystąpienia do sporządzenia zmiany miejscowego planu zagospodarowania przestrzennego Gminy Jasienica dla sołectwa Grodziec – działki nr: 47/6, 47/1, 47/3, 20/28, 20/36 oraz część działki nr: 20/37.**

Na podstawie art. 18 ust. 2 pkt. 5 ustawy o samorządzie gminnym z dnia 8 marca 1990r. (t.j. Dz. U. Nr 142, poz. 1591 z 2001r. z późniejszymi zmianami) oraz art. 14 ust. 1, ust. 2 i ust. 4 w związku z art. 27 ustawy z dnia 27 marca 2003r. o planowaniu i zagospodarowaniu przestrzennym (Dz. U. Nr 80, poz. 717 z późniejszymi zmianami )

**Rada Gminy Jasienica  
uchwała :**

**§1**

Przystąpić do sporządzenia zmiany miejscowego planu zagospodarowania przestrzennego Gminy Jasienica przyjętego Uchwałą Nr XLIV/461/2006 Rady Gminy Jasienica z dnia 26 października 2006r. w sprawie uchwalenia miejscowego planu zagospodarowania przestrzennego Gminy Jasienica dla sołectwa Grodziec ( Dziennik Urzędowy Woj. Śląskiego Nr 145, poz. 4192 z dnia 08 grudnia 2006r. ).

**§2**

1. Granice obszaru sporządzanej zmiany miejscowego planu obejmują działki nr: 47/6, 47/1, 47/3, 20/28, 20/36 oraz część działki nr: 20/37 położone w sołectwie Grodziec, przeznaczonych w obowiązującym miejscowym planie zagospodarowania przestrzennego na tereny usług naukowych oraz tereny zieleni parkowej.
2. Przedmiotem sporządzanej zmiany miejscowego planu zagospodarowania przestrzennego jest wprowadzenie ustaleń o przeznaczeniu terenu działek nr: 47/6, 47/1, 47/3, 20/28, 20/36 oraz części działki nr: 20/37 położonych w sołectwie Grodziec pod centrum konferencyjno – turystyczne.

**§3**


Integralną częścią niniejszej uchwały jest załącznik graficzny oznaczony na mapie w skali 1 : 2000, przedstawiający granice obszaru objętego projektem zmiany planu.

**§4**

Wykonanie uchwały powierza się Wójtowi Gminy Jasienica.

**§5**

Uchwała wchodzi w życie z dniem podjęcia.

RADCA PRAWNY  
  
mgr Dorota Kubica

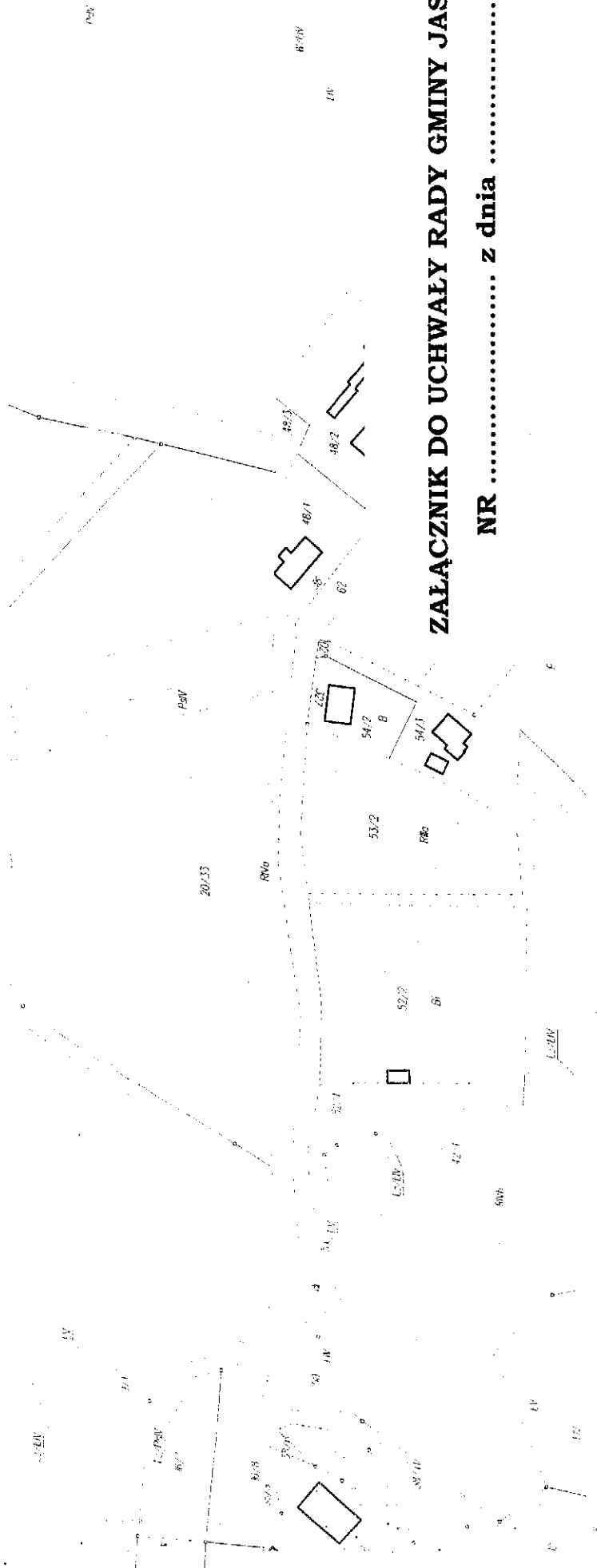
Powiat: Bielski

Jednostka ewidencyjna: Jasienica

Obręb ewidencyjny: Grodziec

## KOPIA Z MAPY EWIDENCYJNEJ

Skala 1:2000



## ZALĄCZNIK DO UCHWAŁY RADY GMINY JASIEINICA

NR ..... z dnia .....

--- -- GRANICA OPRACOWANIA

SKALA 1:2000

Bielsko-Biała, 11.06.2010r.

wyk. J. Balcer

*[Signature]*  
J. Balcer  
Wójt Gminy Jasienica

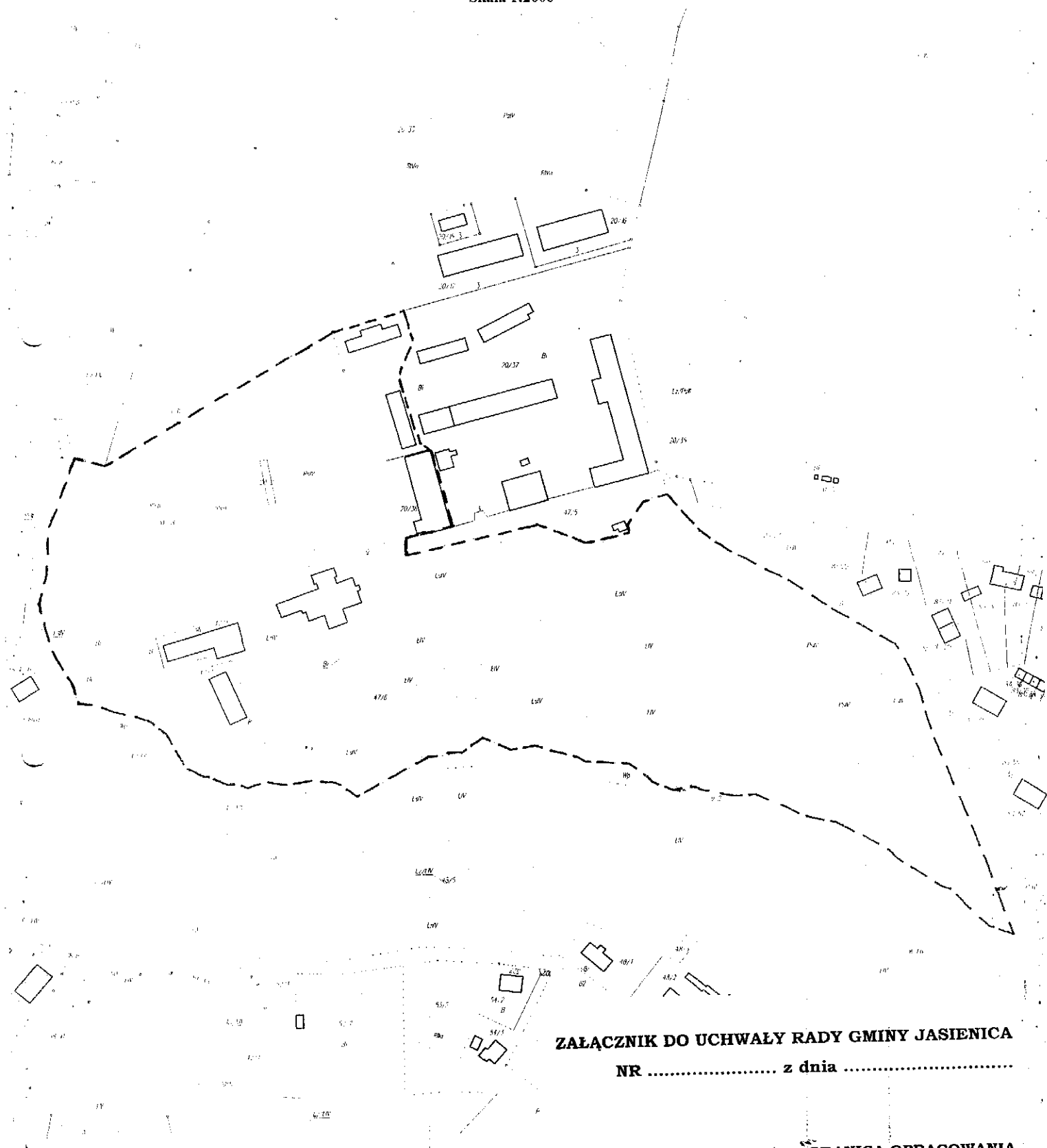
Bielsko-Biała, dn. 11.06.2010 r.

4811/2010 Nr kancelaryjny

Powiat: Bielski  
Jednostka ewidencyjna: Jasienica  
Obręb ewidencyjny: Grodziec

# KOPIA Z MAPY EWIDENCYJNEJ

Skala 1:2000



**ZAŁĄCZNIK DO UCHWAŁY RADY GMINY JASIENICA**  
**NR ..... z dnia .....**

--- GRANICA OPRACOWANIA

**SKALA 1:2000**

Bielsko-Biala, 11.06.2010r.  
wyk. J. Balcer

Bielsko-Biala, dn. 11.06.2010 r.

## U Z A S A D N I E N I E

Pan Michał Bożek, zam. 43-450 Ustroń, ul. Gałczyńskiego 19 wystąpił z wnioskiem o zmianę miejscowego planu zagospodarowania przestrzennego Gminy Jasienica – obejmującą działki nr: 47/6, 47/1, 47/3, 20/28, 20/36 oraz część działki nr: 20/37 położone w Grodźcu z przeznaczeniem ich pod tereny centrum konferencyjno-turystyczne – mające na celu rozwój funkcji: turystycznej (agroturystycznej), hotelarstwa, gastronomii, sportu i rekreacji, dydaktyki w oparciu o ścieżki dydaktyczne zrealizowane na terenie parku, muzealnictwa, wystawiennictwa z możliwością organizowania imprez plenerowych.

Biorąc pod uwagę powyższe przedkładam przedmiotowy projekt uchwały celem jej podjęcia.

**KIEROWNIK**  
Referatu Budownictwa i Rozwoju Gospodarczego  
*Roman Szczyrbowski*

**Uchwała Nr XLVII/462/10**  
**Rady Gminy Jasienica**  
**z dnia 15.11.2010**

Załącznik nr 23  
do protokołu sesji RG  
z dnia .....

**w sprawie: przystąpienia do sporządzenia zmiany miejscowego planu zagospodarowania przestrzennego Gminy Jasienica dla sołectwa Mazańcowice - parcela nr: 1577/12.**

Na podstawie art. 18 ust. 2 pkt. 5 ustawy o samorządzie gminnym z dnia 8 marca 1990r. (t.j. Dz. U. Nr 142, poz. 1591 z 2001r. z późniejszymi zmianami) oraz art. 14 ust. 1, ust. 2 i ust. 4 w związku z art. 27 ustawy z dnia 27 marca 2003r. o planowaniu i zagospodarowaniu przestrzennym (Dz. U. Nr 80, poz. 717 z późniejszymi zmianami)

**Rada Gminy Jasienica**  
**uchwała :**

**§1**

Przystąpić do sporządzenia zmiany miejscowego planu zagospodarowania przestrzennego Gminy Jasienica przyjętego Uchwałą Nr XXVII/261/2005 Rady Gminy Jasienica z dnia 24 lutego 2005r. w sprawie uchwalenia miejscowego planu zagospodarowania przestrzennego Gminy Jasienica dla sołectwa Mazańcowice ( Dziennik Urzędowy Woj. Śląskiego Nr 45, poz. 1237 z dnia 19 kwietnia 2005r. ).

**§2**

1. Granice obszaru sporządzanej zmiany miejscowego planu obejmują parcelę nr: 1577/12 położoną w sołectwie Mazańcowice, przeznaczoną w obowiązującym miejscowym planie zagospodarowania przestrzennego na tereny upraw polowych.
2. Przedmiotem sporządzanej zmiany miejscowego planu zagospodarowania przestrzennego jest wprowadzenie ustaleń o przeznaczeniu terenu parceli nr: 1577/12 na cele zabudowy mieszkaniowej jednorodzinnej.

**§3**

Integralną częścią niniejszej uchwały jest załącznik graficzny oznaczony na mapie w skali 1 : 1000, przedstawiający granice obszaru objętego projektem zmiany planu.

**§4**

Wykonanie uchwały powierza się Wójtowi Gminy Jasienica.

**§5**

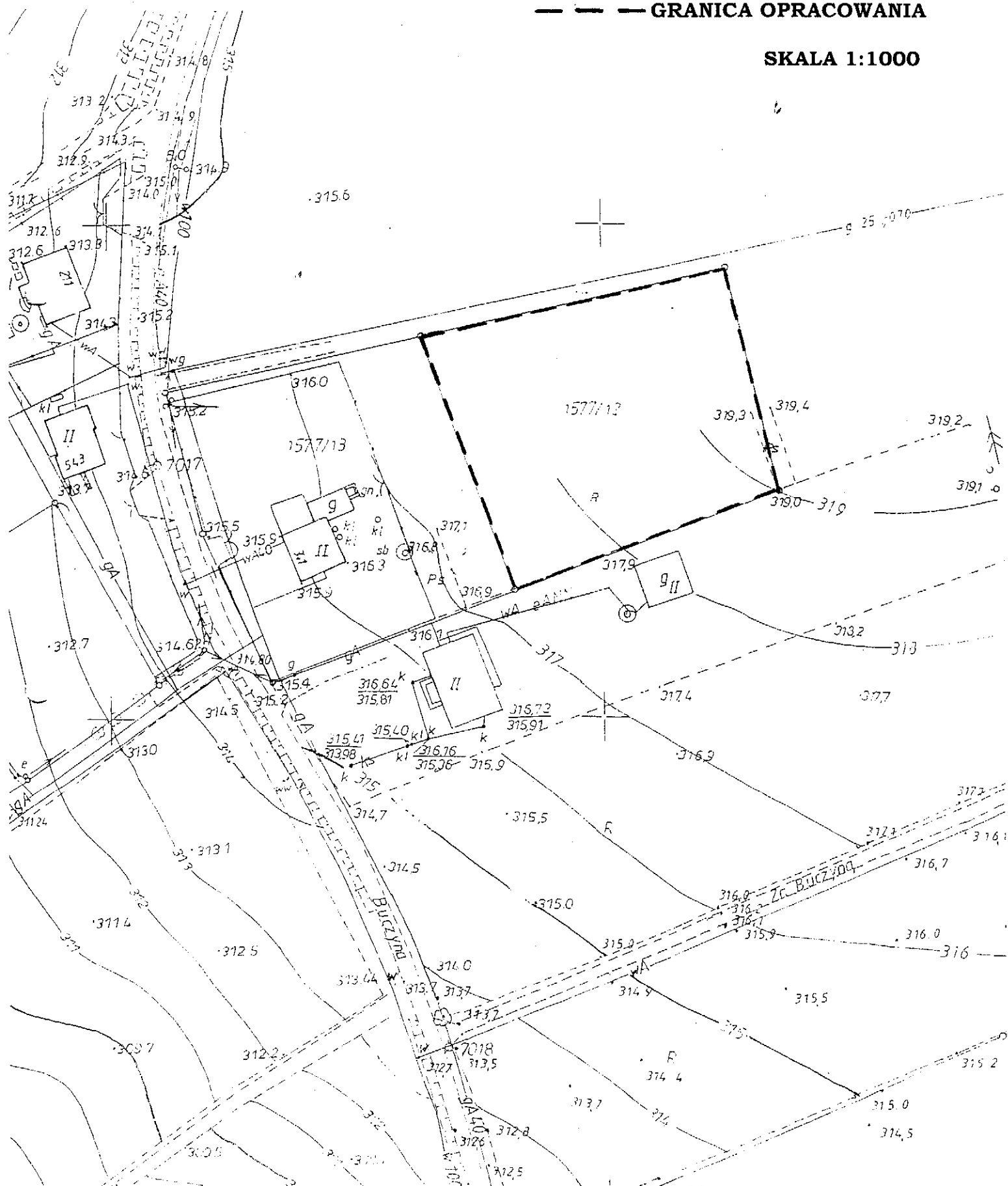
Uchwała wchodzi w życie z dniem podjęcia.

**RADCA PRAWNY**

*Magdalena Maria Kubica*  
KIB 414



**NR ..... z dnia .....**

**SKALA 1:1000**

## U Z A S A D N I E N I E

Państwo Dorota i Bartosz Dutka, zam. 43-520 Chybie, ul. Topolowa 7 wystąpili z wnioskiem o punktową zmianę miejscowego planu zagospodarowania przestrzennego Gminy Jasienica – obejmującą parcelą nr: 1577/12 położoną w Mazańcowicach z przeznaczeniem jej pod tereny zabudowy mieszkaniowej jednorodzinnej.

Biorąc pod uwagę powyższe przedkładam przedmiotowy projekt uchwały celem jej podjęcia.

**KIEROWNIK**  
Referatu Budownictwa i Rozwoju Gospodarczego

*Roman Szczyrkowski*

XLVII/463  
**UCHWAŁA** Nr ...../2010  
**Rady Gminy Jasienica**  
z dnia ..... 2010 r.

Załącznik nr 24
do protokołu sesji RG
XLVII/118
z dnia 15.04.10

15 lipca

w sprawie nieodpłatnego przeniesienia na Gminę Jasienica prawa własności nieruchomości

Działając na podstawie art. 18 ust. 2 pkt. 9 lit. a ustawy z dnia 08 marca 1990 r. o samorządzie gminnym (tj. Dz. U. z 2001 r. Nr 142, poz. 1591 z późn. zm.) oraz art. 20 pkt. 2 ustawy z dnia 21 sierpnia 1997 r. o gospodarce nieruchomościami (tj. Dz. U. z 2004 r. Nr 261 poz. 2603 z późn. zm.), art. 902<sup>1</sup> Kodeksu Cywilnego (Dz. U. z 1964r. Nr 16 poz. 93 z późn. zm.)

**Rada Gminy Jasienica**  
**uchwała:**

§1

Skorzystać z zaproszenia Państwa Iwony i Dawida Sobczuk, Pani Moniki Kantorskiej, Państwa Ireny i Eugeniusza Malchar oraz Pana Józefa Gawlas w sprawie nieodpłatnego przeniesienia na Gminę Jasienica, wolnego od obciążeń prawa własności n/w nieruchomości gruntowych:


1. Położonej w sołectwie Rudzica ozn. w ewidencji gruntów jako **pgr.1702/24**, o łącznej pow. **0,0221ha** zapisanej w KW 87617 stanowiącej współwłasność Państwa Iwony Sobczuk, zam. ul. Ikara 4/14, 43-300 Bielsko-Biała i Dawida Sobczuk (w 1/3 części), zam. ul. Sternicza 12/71, 43-300 Bielsko-Biała oraz Pani Moniki Kantorskiej (w 2/3 części), zam. ul. Księdza Doktora Szramka 14/6, 41-800 Zabrze.
2. Położonej w sołectwie Rudzica ozn. w ewidencji gruntów jako **dz.1702/27** o pow. **0,0242ha** zapisanej w KW BB1B/00047566/3 stanowiącej współwłasność Państwa Ireny i Eugeniusza Malchar, zam. 43-394 Rudzica 414.
3. Położonej w sołectwie Rudzica ozn. w ewidencji gruntów jako **dz.1702/25** o pow. **0,0230ha** zapisanej w KW BB1B/00027168/7 stanowiącej własność Pana Józefa Gawlas, zam. 43-394 Rudzica 282.

§ 2

Wykonanie uchwały powierza się Wójtowi Gminy Jasienica.

§ 3

Uchwała wchodzi w życie z dniem podjęcia.

  
**MAŁGORZATA PRAWNY**  
mgr Małgorzata Mamica

## UZASADNIENIE

Nieruchomości będące przedmiotem niniejszej uchwały przekazywane są nieodpłatnie na rzecz Gminy Jasienica w całości z przeznaczeniem pod drogę gminną.

**KIEROWNIK**  
Biura Budownictwa i Rozwoju Gospodarczego

Roman Szczyrbowski

*Próbny*

XLVIII/464  
**UCHWAŁA** Nr ...../2010  
**Rady Gminy Jasienica**  
**z dnia ..... 2010 r.**

Załącznik nr <u>30</u>
do protokołu sesji RG
<u>XLVIII/10</u>
z dnia <u>15.07.10</u>

15 lipca

w sprawie nieodpłatnego przeniesienia na Gminę Jasienica prawa własności nieruchomości

Działając na podstawie art. 18 ust. 2 pkt. 9 lit.a ustawy z dnia 08 marca 1990 r. o samorządzie gminnym (tj. Dz. U. z 2001 r. Nr 142, poz. 1591 z późn. zm.) oraz art. 20 pkt. 2 ustawy z dnia 21 sierpnia 1997 r. o gospodarce nieruchomościami (tj. Dz. U. z 2004 r. Nr 261 poz. 2603 z późn. zm.), art. 902<sup>1</sup> Kodeksu Cywilnego (Dz. U. z 1964r. Nr. 16 poz. 93 z późn. zm.)

**Rada Gminy Jasienica**  
**uchwała:**

§1

Skorzystać z zaproszenia Państwa Krystyny i Karola Plinta, Państwa Krystyny i Jana Plinta oraz Rolniczej Spółdzielni Produkcyjnej „ZWYCIĘSTWO” w Jasienicy w sprawie nieodpłatnego przeniesienia na Gminę Jasienica, wolnego od obciążeń prawa własności n/w nieruchomości gruntowych z przeznaczeniem pod drogę gminną publiczną:

1. Położonej w sołectwie Jasienica ozn. w ewidencji gruntów jako **dz.176/8** o łącznej o pow. **0,0329ha** zapisanej w KW BB1B/00007953/1 stanowiącej własność Państwa Krystyny i Karola Plinta, zam. 43-385 Jasienica 424.
2. Położonej w sołectwie Jasienica ozn. w ewidencji gruntów jako **dz.180/3** o łącznej o pow. 0,0012 zapisanej w KW BB1B/00007954/8 stanowiącej własność Państwa Krystyny i Jana Plinta, zam. 43-385 Jasienica 86.
3. Położonej w sołectwie Jasienica ozn. w ewidencji gruntów jako **dz.177/2** o łącznej pow. **0,1538ha** zapisanej w KW BB1B/00034485/7 stanowiącej własność Rolniczej Spółdzielni Produkcyjnej „ZWYCIĘSTWO” w Jasienicy przy ul. Strumieńskiej 829.
4. Położonej w sołectwie Jasienica ozn. w ewidencji gruntów jako **dz.178/3** o łącznej pow. **0,0168ha** zapisanej w KW BB1B/00034485/7 stanowiącej własność Rolniczej Spółdzielni Produkcyjnej „ZWYCIĘSTWO” w Jasienicy przy ul. Strumieńskiej 829.
5. Położonej w sołectwie Jasienica ozn. w ewidencji gruntów jako **dz.149/11** o łącznej pow. **0,0227ha** zapisanej w KW BB1B/00034485/7 stanowiącej własność Rolniczej Spółdzielni Produkcyjnej „ZWYCIĘSTWO” w Jasienicy przy ul. Strumieńskiej 829.
6. Położonej w sołectwie Jasienica ozn. w ewidencji gruntów jako **dz.178/5** o łącznej pow. **0,0198ha** zapisanej w KW BB1B/00034485/7 stanowiącej własność Rolniczej Spółdzielni Produkcyjnej „ZWYCIĘSTWO” w Jasienicy przy ul. Strumieńskiej 829.

## § 2

Wykonanie uchwały powierza się Wójtowi Gminy Jasienica.

## § 3

Uchwała wchodzi w życie z dniem podjęcia.

**RADCA PRAWNY**

*Magdalena Maria Kubica*

KRS 414

## UZASADNIENIE

Nieruchomości będące przedmiotem niniejszej uchwały przekazywane są nieodpłatnie na rzecz Gminy Jasienica w całości z przeznaczeniem pod drogę gminną.

**KIEROWNIK**  
Referatu Budownictwa i Rozwoju Gospodarczego

*Roman Szczyrbowski*

*Pracowni*

Załącznik nr ...	31
do protokołu sesji RG	XLVII/10
z dnia ....	15.07.10

XLVII/465

**UCHWAŁA Nr ...../2010**  
**Rady Gminy Jasienica**  
**z dnia 15. lipca 2010 roku**

**w sprawie udzielenia Parafii Rzymsko-Katolickiej pw. Św. Marcina w Międzyrzeczu Górnym dotacji na prace konserwatorskie, restauratorskie lub roboty budowlane przy zabytku wpisanym do rejestru zabytków**

Na podstawie art. 18 ust. 2 pkt 15 ustawy z dnia 8 marca 1990 r. o samorządzie gminnym (tj. Dz. U. z 2001 r. Nr 142, poz. 1591; z poz. zm.) oraz § 5 Uchwały Nr XL/373/09 Rady Gminy Jasienica z dnia 30 listopada 2009 w sprawie zasad udzielania dotacji na prace konserwatorskie, restauratorskie lub roboty budowlane przy zabytku wpisanym do rejestru zabytków, zmienionej Uchwałą Nr XLVI/434/10 Rady Gminy Jasienica z dnia 30 kwietnia 2010 roku.

**Rada Gminy Jasienica**  
**uchwała:**

**§ 1**

Udzielić Parafii Rzymsko-Katolickiej pw. Św. Marcina w Międzyrzeczu Górnym, dotacji w wysokości 60 000,00 (słownie: sześćdziesiąt tysięcy 00/100 zł) na prace polegające na wykonaniu chodnika na zabytkowym cmentarzu położonym w Międzyrzeczu Górnym oraz renowacji zabytkowej figury znajdującej się na wyżej opisanym cmentarzu, wpisanymi do rejestru zabytków pod nr A-164/76.

**§ 2**

Wykonanie uchwały powierzyć Wójtowi Gminy Jasienica.

**§ 3**

Uchwała wchodzi w życie z dniem podjęcia.

**RADCA PRAWNY**

**Magdalena Maria Kubica**

- KtR 414



## UZASADNIENIE

Zgodnie z § 5 Uchwały Nr XL/373/09 Rady Gminy Jasienica z dnia 30 listopada 2009 w sprawie zasad udzielania dotacji na prace konserwatorskie, restauratorskie lub roboty budowlane przy zabytku wpisanym do rejestru zabytków, Rada Gminy Jasienica może przyznać dotacje na prace konserwatorskie, restauratorskie lub roboty budowlane przy zabytku. Zgodnie z § 3 w/w Uchwały dotacje przyznaje się na spełniający wymogi formalne wniosek uprawnionego do otrzymania dotacji, złożony w terminie do dnia 31 marca roku, w którym roboty mają być wykonane. Stosownie do § 3 pkt 2 wysokość dotacji jest uzależniona od zabezpieczonych na ten cel środków w Budżecie Gminy Jasienica. Parafia Rzymsko-Katolickiej pw. Św. Marcina w Międzyrzeczu Górnym jako uprawniony wnioskodawca złożyła wniosek o udzielenie dotacji w wyznaczonym przepisami terminie i spełniła wymogi określone w wyżej cytowanej uchwale. W budżecie Gminy znajdują się środki na udzielenie dotacji..

**KIEROWNIK**  
Referatu Budownictwa i Rozwoju Gospodarczego

*Roman Szczęsny*  
*Szyszkowski*

Załącznik nr 32
do protokołu sesji RG
XLVII/466
z dnia 15.04.10

XLVII/466

**UCHWAŁA Nr ...../2010**  
**Rady Gminy Jasienica**  
**z dnia 15.04.2010 roku**

**w sprawie udzielenia Parafii Ewangelicko-Augsburskiej w Międzyrzeczu Górnym dotacji na prace konserwatorskie, restauratorskie lub roboty budowlane przy zabytku wpisanym do rejestru zabytków**

Na podstawie art. 18 ust. 2 pkt 15 ustawy z dnia 8 marca 1990 r. o samorządzie gminnym (tj. Dz. U. z 2001 r. Nr 142, poz. 1591; z poz. zm.) oraz § 5 Uchwały Nr XL/373/09 Rady Gminy Jasienica z dnia 30 listopada 2009 w sprawie zasad udzielania dotacji na prace konserwatorskie, restauratorskie lub roboty budowlane przy zabytku wpisanym do rejestru zabytków, zmienionej Uchwałą Nr XLVI/434/10 Rady Gminy Jasienica z dnia 30 kwietnia 2010 roku.

**Rada Gminy Jasienica**  
**uchwala:**

**§ 1**

Udzielić Parafii Ewangelicko-Augsburskiej w Międzyrzeczu Górnym, dotacji w wysokości 80 000,00 (słownie: osiemdziesiąt tysięcy 00/100 zł) na prace polegające na zakupie i wymianie okien w Kościele Ewangelicko-Augsburskim w Międzyrzeczu Górnym wpisanym do rejestru zabytków pod nr A/123/04.

**§ 2**

Wykonanie uchwały powierzyć Wójtowi Gminy Jasienica.

**§ 3**

Uchwała wchodzi w życie z dniem podjęcia.

**RADCA PRAWNY**

**Magdalena Maria Kubica**

KIE 414

## UZASADNIENIE

Zgodnie z § 5 Uchwały Nr XL/373/09 Rady Gminy Jasienica z dnia 30 listopada 2009 w sprawie zasad udzielania dotacji na prace konserwatorskie, restauratorskie lub roboty budowlane przy zabytku wpisanym do rejestru zabytków, Rada Gminy Jasienica może przyznać dotacje na prace konserwatorskie, restauratorskie lub roboty budowlane przy zabytku. Zgodnie z § 3 w/w Uchwały dotacje przyznaje się na spełniający wymogi formalne wniosek uprawnionego do otrzymania dotacji, złożony w terminie do dnia 31 marca roku, w którym roboty mają być wykonane. Stosownie do § 3 pkt 2 wysokość dotacji jest uzależniona od zabezpieczonych na ten cel środków w Budżecie Gminy Jasienica. Parafia Ewangelicko-Augsburska w Międzyrzeczu Górnym jako uprawniony wnioskodawca złożyła wniosek o udzielenie dotacji w wyznaczonym przepisami terminie i spełniła wymogi określone w wyżej cytowanej uchwale. W budżecie Gminy znajdują się środki na udzielenie dotacji..

**KIEROWNIK**  
Referatu Budownictwa i Rozwoju Gospodarczego

*Roman Szczyrbowski*



Załącznik nr ...33...
do protokołu sesji RG
XLVII/110
z dnia ...15.07.10

XLVII/467  
**UCHWAŁA** Nr ...../2010  
**Rady Gminy Jasienica**  
z dnia 15.07.2010 roku

**w sprawie udzielenia Parafii Rzymsko-Katolickiej pw. Św. Wawrzyńca w Bielowicku dotacji na prace konserwatorskie, restauratorskie lub roboty budowlane przy zabytku wpisanym do rejestru zabytków**

Na podstawie art. 18 ust. 2 pkt 15 ustawy z dnia 8 marca 1990 r. o samorządzie gminnym (tj. Dz. U. z 2001 r. Nr 142, poz. 1591; z poz. zm.) oraz § 5 Uchwały Nr XL/373/09 Rady Gminy Jasienica z dnia 30 listopada 2009 w sprawie zasad udzielania dotacji na prace konserwatorskie, restauratorskie lub roboty budowlane przy zabytku wpisanym do rejestru zabytków, zmienionej Uchwałą Nr XLVI/434/10 Rady Gminy Jasienica z dnia 30 kwietnia 2010 roku.

**Rada Gminy Jasienica**  
**uchwała:**

§ 1

Udzielić Parafii Rzymsko-Katolickiej pw. Św. Wawrzyńca w Bielowicku, dotacji w wysokości 20 000,00 (słownie: dwadzieścia tysięcy 00/100 zł) na prace polegające na wykonaniu I-szego etapu prac konserwatorskich przy ambonie znajdującej się w zabytkowym kościele pw. Św. Wawrzyńca w Bielowicku, wpisanym do rejestru zabytków pod Nr: A-140/76.

§ 2

Wykonanie uchwały powierzyć Wójtowi Gminy Jasienica.

§ 3

Uchwała wchodzi w życie z dniem podjęcia.

**RADCA PRAWNY**

*Magdalena Maria Kubica*

KtB 414

## UZASADNIENIE

Zgodnie z § 5 Uchwały Nr XL/373/09 Rady Gminy Jasienica z dnia 30 listopada 2009 w sprawie zasad udzielania dotacji na prace konserwatorskie, restauratorskie lub roboty budowlane przy zabytku wpisanym do rejestru zabytków, Rada Gminy Jasienica może przyznać dotacje na prace konserwatorskie, restauratorskie lub roboty budowlane przy zabytku. Zgodnie z § 3 w/w Uchwały dotacje przyznaje się na spełniający wymogi formalne wniosek uprawnionego do otrzymania dotacji, złożony w terminie do dnia 31 marca roku, w którym roboty mają być wykonane. Stosownie do § 3 pkt 2 wysokość dotacji jest uzależniona od zabezpieczonych na ten cel środków w Budżecie Gminy Jasienica. Parafia Rzymsko-Katolicka pod wezwaniem św. Wawrzynca w Bielowicku jako uprawniony wnioskodawca złożyła wniosek o udzielenie dotacji w wyznaczonym przepisami terminie i spełniła wymogi określone w wyżej cytowanej uchwale. W budżecie Gminy znajdują się środki na udzielenie dotacji..

**KIEROWNIK**  
Referatu Budownictwa i Rozwoju Gospodarczego

*Roman Szczepkowski*

469  
**Uchwała Nr XLVII / ..... 2010**  
**Rady Gminy Jasienica**  
**z dnia 15 lipca 2010 roku**

Załącznik nr 34
do protokołu sesji RG
XLVII/10
z dnia 15.07.10

w sprawie: **zmian budżetu Gminy Jasienica na 2010 rok.**

Działając na podstawie art. 18 ust 2 pkt. 4 Ustawy o samorządzie gminnym (t.j. z 2001r. Dz.U Nr 142 poz. 1591 z późniejszymi zmianami)

**Rada Gminy Jasienica**  
**uchwala, co następuje:**

**§ 1**

1. Zwiększyć dochody budżetu gminy o kwotę 258 989,47 złotych zgodnie z załącznikiem Nr 1 do Uchwały.
2. Zwiększyć wydatki budżetu gminy o kwotę 2 971 261,47 złotych zgodnie z załącznikiem Nr 2 do Uchwały.

Dochody budżetu gminy po zmianach wynoszą 57 344 321,36 złotych

Wydatki budżetu gminy po zmianach wynoszą 68 053 046,69 złotych

Przychody budżetu gminy wynoszą 13 058 725,33 złotych  
w tym:

- przychody z tytułu wolnych środków 800 000,89 złotych
- przychody z zaciągniętych kredytów krajowych 8 426 977,44 złotych
- przychody z zaciągniętych pożyczek krajowych 3 831 747,00 złotych

Rozchody budżetu gminy wynoszą 2 350 000,00 złotych  
w tym:

- spłaty otrzymanych krajowych kredytów 2 350 000,00 złotych

Deficyt budżetu Gminy Jasienica w kwocie 10 708 725 ,30 złotych pokryty zostanie z przychodów z wolnych środków w kwocie 800 000,89 złotych, przychodów z zaciągniętych kredytów krajowych w kwocie 7 000 000,00 złotych i przychodów z zaciągniętych pożyczek krajowych w kwocie 2 908 724,44 złotych.

**§ 2**

Dokonać przeniesień wydatków budżetu na rok 2010 zgodnie z załącznikiem Nr 3 do Uchwały.

### **§ 3**

Wykonanie uchwały powierza się Wójtowi Gminy Jasienica.

### **§ 4**

Uchwała wchodzi w życie z dniem podjęcia i podlega ogłoszeniu na tablicy ogłoszeń Urzędu Gminy Jasienica i w Biuletynie Informacji Publicznej.

**Zwiększenie planu dochodów budżetu Gminy Jasienica na 2010 rok**

Lp.	Dział	Nazwa - Treść	Kwota (zł.)
<b>1</b>	<b>600</b>	<b>Transport i łączność</b>	<b>24 295,00</b>
		w tym:	
		dochody bieżące	24 295,00
		w tym:	
		kary pieniężne od osób prawnych	9 655,00
		otrzymane darowizny w postaci pieniężnej	14 640,00
<b>2</b>	<b>700</b>	<b>Gospodarka mieszkaniowa</b>	<b>50 000,00</b>
		w tym:	
		dochody majątkowe	50 000,00
		w tym:	
		wpływy z tytułu odpłatnego nabycia prawa własności	50 000,00
<b>3</b>	<b>750</b>	<b>Administracja publiczna</b>	<b>6 360,00</b>
		w tym:	
		dochody bieżące	6 360,00
		w tym:	
		wpływy z różnych dochodów	6 360,00
<b>4</b>	<b>801</b>	<b>Oświata i wychowanie</b>	<b>35 823,00</b>
		w tym:	
		dochody bieżące	35 823,00
		w tym:	
		Zespół Szkolno-Przedszkolny w Groźcu - wynajem sali gimnastycznej	8 300,00
		Gimnazjum w Jasienicy - wynajem hali sportowej	14 068,00
		Gimnazjum w Mazańcowicach - wynajem sali gimnastycznej	8 455,00
		GZOSziP w Jasienicy - wynajem pomieszczeń	5 000,00
<b>5</b>	<b>851</b>	<b>Ochrona zdrowia</b>	<b>92 836,47</b>



		w tym: dochody bieżące	92 836,47
		w tym: <i>Dotacja rozwojowa od instytucji pośredniczącej - Urząd Marszałkowski Województwa Śląskiego na realizację projektu "CESTA- społeczna i zawodowa aktywizacja na obszarach wiejskich"</i>	92 836,47
<b>6</b>	<b>852</b>	<b>Pomoc społeczna</b>	<b>22 747,00</b>
		w tym: dochody bieżące	22 747,00
		w tym: wpływy z różnych opłat	13 106,00
		wpływy z usług	300,00
		wpływy z różnych dochodów	1 471,00
		darowizny	7 870,00
<b>7</b>	<b>900</b>	<b>Gospodarka komunalna i ochrona środowiska</b>	<b>20 923,00</b>
		w tym: dochody bieżące	20 923,00
		w tym: wpływy z różnych opłat	20 655,00
		wpływy z różnych dochodów	268,00
<b>8</b>	<b>926</b>	<b>Kultura fizyczna i sport</b>	<b>6 005,00</b>
		w tym: dochody bieżące	6 005,00
		w tym: kary pieniężne od osób prawnych	6 005,00
<b>RAZEM</b>			<b>258 989,47</b>

Załącznik Nr 2  
do Uchwały  
Rady Gminy Jasienica  
z dnia 15 lipca 2010 roku

**Zwiększenie wydatków budżetu Gminy Jasienica na 2010 rok**

Lp.	Dział	Rozdział	Nazwa - Treść	kwota (zł.)
<b>1</b>	<b>600</b>		<b>Transport i łączność</b>	<b>1 794 640,00</b>
		<b>60016</b>	<b>Drogi publiczne gminne</b>	164 640,00
			w tym:	
			<b>wydatki bieżące</b>	164 640,00
			<i>w tym: wydatki jednostek budżetowych 164 640</i>	
			<i>w tym na; wydatki związane z realizacją ich statutowych zadań 164 640</i>	
		<b>60078</b>	<b>Usuwanie skutków klęsk żywiołowych</b>	1 630 000,00
			w tym:	
			<b>wydatki bieżące</b>	1 630 000,00
			<i>w tym: wydatki jednostek budżetowych 1 630 000</i>	
			<i>w tym na; wydatki związane z realizacją ich statutowych zadań 1 630 000</i>	
<b>2</b>	<b>700</b>		<b>Gospodarka mieszkaniowa</b>	<b>100 000,00</b>
		<b>70005</b>	<b>Gospodarka gruntami i nieruchomościami</b>	100 000,00
			w tym:	
			<b>wydatki bieżące</b>	50 000,00
			<i>w tym: wydatki jednostek budżetowych 50 000</i>	
			<i>w tym na; wydatki związane z realizacją ich statutowych zadań 50 000</i>	
			<b>wydatki majątkowe</b>	50 000,00
			<i>w tym: inwestycje i zakupy inwestycyjne 50 000</i>	
<b>3</b>	<b>710</b>		<b>Działalność usługowa</b>	<b>140 000,00</b>
		<b>71004</b>	<b>Plany zagospodarowania przestrzennego</b>	140 000,00
			w tym:	
			<b>wydatki bieżące</b>	140 000,00
			<i>w tym: wydatki jednostek budżetowych 140 000</i>	
			<i>w tym na; wydatki związane z realizacją ich statutowych zadań 140 000</i>	

<b>4</b>	<b>750</b>		<b>Administracja publiczna</b>	<b>156 360,00</b>
		<b>75023</b>	<b>Urzędy gmin (miast i miast na prawach powiatu)</b>	<b>156 360,00</b>
			w tym: <b>wydatki bieżące</b> <i>w tym: wydatki jednostek budżetowych 156 360</i> <i>w tym na; wydatki związane z realizacją ich statutowych zadań 156 360</i>	<b>156 360,00</b>
<b>5</b>	<b>754</b>		<b>Bezpieczeństwo publiczne i ochrona przeciwpożarowa</b>	<b>370 000,00</b>
		<b>75412</b>	<b>Ochotnicze straże pożarne</b>	<b>370 000,00</b>
			w tym: <b>wydatki majątkowe</b> <i>w tym: inwestycje i zakupy inwestycyjne 370 000</i>	<b>370 000,00</b>
<b>6</b>	<b>801</b>		<b>Oświata i wychowanie</b>	<b>105 823,00</b>
		<b>80101</b>	<b>Szkoły podstawowe</b>	<b>8 300,00</b>
			w tym: <b>wydatki bieżące</b> <i>w tym: wydatki jednostek budżetowych 8 300</i> <i>w tym na; wydatki związane z realizacją ich statutowych zadań 8 300</i>	<b>8 300,00</b>
		<b>80104</b>	<b>Przedszkola</b>	<b>70 000,00</b>
			w tym: <b>wydatki bieżące</b> <i>w tym: dotacje na zadania bieżące 70 000</i>	<b>70 000,00</b>
		<b>80110</b>	<b>Gimnazja</b>	<b>22 523,00</b>
			w tym: <b>wydatki bieżące</b> <i>w tym: wydatki jednostek budżetowych 22 523</i> <i>w tym na; wydatki związane z realizacją ich statutowych zadań 22 523</i>	<b>22 523,00</b>
		<b>80114</b>	<b>Zespoły obsługi ekonomiczno-administracyjnej szkół</b>	<b>5 000,00</b>
			w tym: <b>wydatki bieżące</b> <i>w tym:</i>	<b>5 000,00</b>

			w tym: wydatki jednostek budżetowych 5 000 w tym na; wydatki związane z realizacją ich statutowych zadań 5 000	
<b>7</b>	<b>851</b>		<b>Ochrona zdrowia</b>	<b>92 836,47</b>
		<b>85195</b>	<b>Pozostała działalność</b> w tym: <b>wydatki bieżące</b> w tym: w tym: wydatki na programy finansowane z udziałem środków, o których mowa w art. 5 ust. 1 pkt 2 i 3, w części związanej z realizacją zadań jednostki samorządu terytorialnego	92 836,47 92 836,47 92 836,47
<b>8</b>	<b>852</b>		<b>Pomoc społeczna</b>	<b>22 747,00</b>
		<b>85219</b>	<b>Ośrodki pomocy społecznej</b> w tym: <b>wydatki bieżące</b> w tym: w tym na; wydatki związane z realizacją ich statutowych zadań	4 877,00 4 877,00 4 877
		<b>85295</b>	<b>Pozostała działalność</b> w tym: <b>wydatki bieżące</b> w tym: świadczenia na rzecz osób fizycznych	10 000,00 10 000,00 10 000
		<b>85278</b>	<b>Usuwanie skutków klęsk żywiołowych</b> w tym: <b>wydatki bieżące</b> w tym: w tym na; wydatki związane z realizacją ich statutowych zadań	7 870,00 7 870,00 7 870
<b>9</b>	<b>900</b>		<b>Gospodarka komunalna i ochrona środowiska</b>	<b>170 655,00</b>
		<b>90001</b>	<b>Gospodarka ściekowa i ochrona wód</b> w tym: <b>wydatki majątkowe</b> w tym: inwestycje i zakupy inwestycyjne	150 000,00 150 000,00 150 000
		<b>90003</b>	<b>Oczyszczanie miast i wsi</b> w tym: <b>wydatki bieżące</b>	17 655,00 17 655,00

			<i>w tym: wydatki jednostek budżetowych 17 655</i> <i>w tym na; wydatki związane z realizacją ich statutowych zadań 17 655</i>	
		<b>90005</b>	<b>Ochrona powietrza atmosferycznego i klimatu</b>	3 000,00
			<i>w tym:</i> <b>wydatki bieżące</b>	3 000,00
			<i>w tym: wydatki jednostek budżetowych 3 000</i> <i>w tym na; wydatki związane z realizacją ich statutowych zadań 3 000</i>	
<b>10</b>	<b>921</b>		<b>Kultura i ochrona dziedzictwa narodowego</b>	<b>12 200,00</b>
		<b>92109</b>	<b>Domy i ośrodki kultury, świetlice i kluby</b>	12 200,00
			<i>w tym:</i> <b>wydatki bieżące</b>	12 200,00
			<i>w tym: dotacje na zadania bieżące 12 200</i>	
<b>11</b>	<b>926</b>		<b>Kultura fizyczna i sport</b>	<b>6 000,00</b>
		<b>92601</b>	<b>Obiekty sportowe</b>	6 000,00
			<i>w tym:</i> <b>wydatki majątkowe</b>	6 000,00
			<i>w tym: inwestycje i zakupy inwestycyjne 6 000</i>	
			<b>OGÓŁEM</b>	<b>2 971 261,47</b>

## Przeznaczenie wydatków

### Dział 600

#### wydatki bieżące

remonty dróg gminnych zniszczonych podczas powodzi roku 2010	1 630 000
remonty dróg rolniczych	150 000
środki na remonty dróg w sołectwie Mazańcowice	7 320
środki na remonty dróg w sołectwie Międzyrzecze Górne	7 320

### Dział 700

#### wydatki bieżące

wypłaty odszkodowań za nieruchomości zajęte pod drogi publiczne	50 000
---	--------

#### wydatki majątkowe

"Dom Strazaka" w Roztropicach- wyposażenie	50 000
--	--------

Dział 710		
wydatki bieżące		
koszt zmiany miejscowego planu zagospodarowania przestrzennego		140 000
Dział 750		
wydatki bieżące		
bieżące funkcjonowanie Urzędu Gminy Jasienica		156 360
Dział 754		
wydatki majątkowe		
dotacja celowa dla OSP Jasienica na dofinansowanie zakupu samochodu strażackiego		370 000
Dział 801		
wydatki bieżące		
środki dla ZSzP w Grodźcu		8 300,00
dotacje dla przedszkoli		70 000,00
środki dla Gimnazjum w Jasienicy		14 068,00
środki dla Gimnazjum w Mazańcowicach		8 455,00
środki dla jednostki budżetowej GZOSiP w Jasienicy		5 000,00
Dział 851		
wydatki bieżące		
realizacja projektu "Cesta- społeczna i zawodowa aktywacja na obszarach wiejskich		92 836,47
Dział 852		
wydatki bieżące		
koszty jednostki budżetowej - GOPS w Jasienicy (zakup akcesoriów komputerowych)		4 877,00
koszty dożywiania		10 000,00
usuwanie skutków klęsk żywiołowych		7 870,00
Dział 900		
wydatki bieżące		
przedsięwzięcia związane z gospodarką odpadami		17 655,00
środki na wykonanie opracowania planu usuwania azbestu		3 000,00
wydatki majątkowe		
Robudowa budynku gminnego w Jasienicy - dotacja dla zakładu budżetowego		150 000,00

Dział 921

wydatki bieżące

dotacja dla instytucji kultury- GOK w Jasienicy 12 200,00

Dział 926

wydatki majątkowe

Budowa ogrodzenia boiska w Landeku 6 000,00

Razem: 2 971 261,47

### Przeniesienie wydatków budżetu Gminy Jasienica na 2010 rok

#### Zmniejszenia

Lp.	Dział	Rozdział	Nazwa - Treść	kwota (zł.)
1	600		<b>Transport i łączność</b>	<b>114 480,00</b>
		60014	<b>Drogi publiczne powiatowe</b>	<b>70 000,00</b>
			w tym :	
			wydatki majątkowe	70 000,00
			w tym: inwestycje i zakupy inwestycyjne 70 000	
		60016	<b>Drogi publiczne gminne</b>	<b>44 480,00</b>
			w tym :	
			wydatki bieżące	14 480,00
			w tym: wydatki jednostek budżetowych 14 480	
			w tym na; wydatki związane z realizacją ich statutowych zadań 14 480	
			wydatki majątkowe	30 000,00
			w tym: inwestycje i zakupy inwestycyjne 30 000	
2	700		<b>Gospodarka mieszkaniowa</b>	<b>20 100,00</b>
		70005	<b>Gospodarka gruntami i nieruchomościami</b>	<b>20 100,00</b>
			w tym:	
			wydatki majątkowe	20 100,00
			w tym: inwestycje i zakupy inwestycyjne 20 100	
3	900		<b>Gospodarka komunalna i ochrona środowiska</b>	<b>22 000,00</b>
		90015	<b>Oświetlenie ulic, placów i dróg</b>	<b>22 000,00</b>
			w tym :	
			wydatki majątkowe	22 000,00
			w tym: inwestycje i zakupy inwestycyjne 22 000	
4	921		<b>Kultura i ochrona dziedzictwa narodowego</b>	<b>9 299,00</b>
		92109	<b>Domy i ośrodki kultury, świetlice i kluby</b>	<b>9 299,00</b>
			w tym :	
			wydatki majątkowe	9 299,00
			w tym: inwestycje i zakupy inwestycyjne 9 299	
5	926		<b>Kultura fizyczna i sport</b>	<b>40 000,00</b>
		92601	<b>Obiekty sportowe</b>	<b>40 000,00</b>
			w tym:	
			wydatki majątkowe	40 000,00
			w tym: inwestycje i zakupy inwestycyjne 40 000	
			<b>OGÓŁEM</b>	<b>205 879,00</b>



## Zmniejszenia wydatków

### Dział 600

#### wydatki bieżące-

remonty dróg w sołectwie Biery	1 480,00
remonty dróg w sołectwie Grodziec	3 340,00
remonty dróg w sołectwie Mazańcowice	510,00
remonty dróg w sołectwie Międzyrzecze Górne	5 150,00
remonty dróg w sołectwie Roztropice	4 000,00

#### wydatki majątkowe

Budowa chodnika w Bielowicku	40 000,00
Budowa chodnika w Mazańcowicach	30 000,00
Budowa chodnika w Wieszczętach	30 000,00

### Dział 700

#### wydatki majątkowe

Rozbudowa i zagospodarowanie terenu wokół Ośrodka Kultury Regionalnej w Międzyrzeczu Górnym	20 100,00
---	-----------

### Dział 900

#### wydatki majątkowe

budowa oświetlenia ulicznego w Łazach	22 000,00
---------------------------------------	-----------

### Dział 921

#### wydatki majątkowe

Budowa ogrodzenia placu przy obiekcie GOK Rudzica	9 299,00
---	----------

### Dział 926

#### wydatki majątkowe

Budowa boiska trawiastego w Międzyrzeczu Górnym	40 000,00
---	-----------

Razem: 205 879,00

## Zwiększenia

Lp.	Dział	Rozdział	Nazwa - Treść	kwota (zł.)
1	600		<b>Transport i łączność</b>	<b>134 399,00</b>
		60014	<b>Drogi publiczne powiatowe</b>	<b>30 000,00</b>
			w tym:	
			<b>wydatki bieżące</b>	<b>30 000,00</b>
			<i>w tym: dotacje na zadania bieżące 30 000</i>	
		60016	<b>Drogi publiczne gminne</b>	<b>104 399,00</b>
			w tym :	

			<b>wydatki bieżące</b> <i>w tym: wydatki jednostek budżetowych 104 399</i> <i>w tym na; wydatki związane z realizacją ich statutowych zadań 104 399</i>	104 399,00
<b>2</b>	<b>700</b>		<b>Gospodarka mieszkaniowa</b>	<b>8 480,00</b>
		<b>70005</b>	<b>Gospodarka gruntami i nieruchomościami</b> <i>w tym :</i> <b>wydatki bieżące</b> <i>w tym: wydatki jednostek budżetowych 8 480</i> <i>w tym na; wydatki związane z realizacją ich statutowych zadań 8 480</i>	<b>8 480,00</b>  8 480,00
<b>3</b>	<b>750</b>		<b>Administracja publiczna</b>	<b>1 000,00</b>
		<b>75095</b>	<b>Pozostała działalność</b> <i>w tym:</i> <b>wydatki bieżące</b> <i>w tym: wydatki jednostek budżetowych 1 000</i> <i>w tym na; wydatki związane z realizacją ich statutowych zadań 1000</i>	<b>1 000,00</b>  1 000,00
<b>4</b>	<b>754</b>		<b>Bezpieczeństwo publiczne i ochrona przeciwpożarowa</b>	<b>4 000,00</b>
		<b>75495</b>	<b>Pozostała działalność</b> <i>w tym:</i> <b>wydatki bieżące</b> <i>w tym: wydatki jednostek budżetowych 4 000</i> <i>w tym na; wydatki związane z realizacją ich statutowych zadań 4 000</i>	<b>4 000,00</b>  4 000,00
<b>5</b>	<b>801</b>		<b>Oświata i wychowanie</b>	<b>650,00</b>
		<b>80101</b>	<b>Szkoły podstawowe</b> <i>w tym:</i> <b>wydatki bieżące</b> <i>w tym: wydatki jednostek budżetowych 650</i> <i>w tym na; wydatki związane z realizacją ich statutowych zadań 650</i>	<b>650,00</b>  650,00
<b>6</b>	<b>900</b>		<b>Gospodarka komunalna i ochrona środowiska</b>	<b>53 500,00</b>
		<b>90015</b>	<b>Oświetlenie ulic, placów i dróg</b> <i>w tym:</i> <b>wydatki majątkowe</b> <i>w tym: inwestycje i zakupy inwestycyjne 13 500</i>	<b>13 500,00</b>  13 500,00

		<b>90095</b>	<b>Pozostała działalność</b> w tym: <b>wydatki bieżące</b> <i>w tym: wydatki jednostek budżetowych 40000</i> <i>w tym na; wydatki związane z realizacją ich statutowych zadań 40 000</i>	<b>40 000,00</b>  40 000,00
<b>7</b>	<b>921</b>		<b>Kultura i ochrona dziedzictwa narodowego</b>	<b>3 850,00</b>
		<b>92109</b>	<b>Domy i ośrodki kultury, świetlice i kluby</b> w tym: <b>wydatki bieżące</b>	<b>3 850,00</b>  3 850,00
			<i>w tym: dotacje na zadania bieżące 3850</i>	
			<b>OGÓŁEM</b>	<b>205 879,00</b>

## Przeznaczenie wydatków

### Dział 600

#### wydatki bieżące

Utwardzenie dróg w sołectwie Bielowicko	30 000,00
remonty dróg w sołectwie Łazy	15 000,00
remont zatoki autobusowej w M-czu Górnym	20 100,00
remonty dróg w sołectwie Rudzica	9 299,00
remonty dróg w sołectwie Wieszczęta	30 000,00
pomoc finansowa dla Powiatu Bielskiego na realizację zadania "Remont chodnika przy drodze powiatowej Nr 44279 Mazańcowice-Komorowice na odcinku od mostu do drogi gminnej nad Potokiem "	30 000,00

### Dział 700

#### wydatki bieżące

Garaż blaszany sołectwo Biery	1 480,00
wykonanie remontu instalacji elektrycznej w OSP Łazy	7 000,00

### Dział 750

#### wydatki bieżące

flagi, stelaże dla sołectwa Miedzyrzecze Górne	1 000,00
--	----------

### Dział 754

#### wydatki bieżące

pozostała działalność- OSP Roztropice	4 000,00
---------------------------------------	----------

### Dział 801

#### wydatki bieżące

środki dla ZSzP w Międzyrzeczu	650,00
--------------------------------	--------

Dział 900

wydatki bieżące

sporządzenie raportu oddziaływania na środowisko (Zbiornik Międzyrzecze)	40 000,00
---	-----------

wydatki majątkowe

Budowa oświetlenia w Bielowicku	10 000,00
---------------------------------	-----------

budowa oświetlenia w Międzyrzeczu Górnym	3 500,00
--	----------

Dział 921

wydatki bieżące

dotacja dla instytucji kultury GOK w Jasienicy	3 850,00
--	----------

Razem:	205 879,00
--------	------------

Załącznik nr 35
do protokołu sesji RG
XLVII/12
z dnia 15.07.10

**Uchwała Nr XLVII / 470 / 2010**  
**Rady Gminy Jasienica**  
**z dnia 15 lipca 2010 roku**

w sprawie : zmiany Uchwały Nr XLII/386/2009 Rady Gminy Jasienica z dnia 29 grudnia 2009 roku – Uchwała Budżetowa na rok 2010

Działając na podstawie art.18 ust.2 pkt 4 ustawy o samorządzie gminnym (t.j. z 2001 roku Dz.U. Nr 142 poz. 1591 z późn. zm.), art. 236 ust. 3, art. 214 ust.1, art. 215 ustawy z dnia 27 sierpnia 2009 roku o finansach publicznych (Dz.U. Nr 157 poz. 1240 z późn. zm.)

**Rada Gminy Jasienica**  
**uchwała, co następuje:**

**§ 1**

W Uchwale Nr XLII/386/2009 Rady Gminy Jasienica z dnia 29 grudnia 2009 roku – Uchwała Budżetowa na rok 2010 Rady Gminy Jasienica wprowadza się następujące zmiany:

1. Załączniki: **Nr 5 Dotacje dla podmiotów nie zaliczanych do sektora finansów publicznych na realizację zadań własnych gminy w 2010 roku**, **Nr 5a Dotacje podmiotowe w 2010 roku**, **Pozostałe dotacje celowe w 2010 roku**, **Nr 12 Zakres i kwoty dotacji celowych na finansowanie kosztów realizacji inwestycji zakładu budżetowego w 2010 roku** otrzymują brzmienie jak w załączniku Nr 1 do niniejszej uchwały.
2. Załącznik **Nr 6 Wydatki majątkowe w budżecie gminy na 2010 roku** otrzymuje brzmienie jak w załączniku Nr 2 do niniejszej uchwały.
3. Załącznik **Nr 6a Nakłady i finansowanie inwestycji w tym: dotyczące realizacji wieloletnich programów inwestycyjnych** otrzymuje brzmienie jak w załączniku Nr 3 do niniejszej uchwały.
4. Załącznik **Nr 9 Wydatki na programy i projekty realizowane ze środków pochodzących z funduszy strukturalnych i Funduszu Spójności** otrzymuje brzmienie jak w załączniku Nr 4 do niniejszej uchwały.
5. Załącznik **Nr 10 Plan przychodów i wydatków zakładów budżetowych w 2010 roku** otrzymuje brzmienie jak w załączniku Nr 5 do niniejszej uchwały.

**§ 2**

Wykonanie uchwały powierza się Wójtowi Gminy Jasienica.

**§ 3**

Uchwała wchodzi w życie z dniem podjęcia i podlega ogłoszeniu na tablicy ogłoszeń Urzędu Gminy Jasienica i w Biuletynie Informacji Publicznej.

RADA GMINY  
Magdalena  
Kto

**Dotacje udzielane z budżetu Gminy Jasienica dla jednostek sektora finansów publicznych w roku 2010**

I.

**I.1. Dotacje podmiotowe dla samorządowych instytucji kultury**

L.p.	Dział	Rozdz.	§	Zadanie	Kwota w złotych
1.	921	92109	2480	dotacja dla GOK	989 650,00
2.	921	92116	2480	dotacja dla Bibliotek	352 000,00
<b>Razem</b>					<b>1 341 650,00</b>

**I.2. Dotacje przedmiotowe dla samorządowych zakładów budżetowych**

L.p.	Dział	Rozdz.	§	Zadanie	Kwota w złotych
1	900	90001	2650	dopłata do 1m3 wywozu nieczystości ciekłych - Zakład Komunalny w Jasienicy	109 207,00
2	900	90001	2650	dopłata do roboczogodziny pracownika utrzymania zieleni - Zakład Komunalny w Jasienicy	9 055,00
3	900	90001	2650	Dopłata do utrzymania 1 km dróg gminnych - Zakład Komunalny w Jasienicy	132 930,00
<b>Razem</b>					<b>251 192,00</b>

**I.3. Dotacje celowe udzielane innym jednostkom na podstawie ustaw**

L.p.	Dział	Rozdz.	Zadanie	Kwota w złotych
1.	010	01030	Wpłaty gmin na rzecz izb rolniczych w wysokości 2% uzyskanych wpływów z podatku rolnego	16 000,00
2	801	80104	Dotacje celowe dla Gminy Bielsko-Biała i Chybie w ramach porozumień - niepubliczne przedszkola	120 000,00
3	900	90001	Dotacja celowa dla samorządowego zakładu budżetowego na finansowanie kosztów inwestycji - budowa kanalizacji Gminy Jasienica	7 969 463,41
4	900	90001	Dotacja celowa dla samorządowego zakładu budżetowego na finansowanie kosztów inwestycji - rozbudowa budynku gminnego w Jasienicy	150 000,00
<b>Razem</b>				<b>8 255 463,41</b>

**I.4. Dotacje celowe na pomoc finansową udzielone innym jednostkom samorządu terytorialnego w 2010 roku**

L.p.	Dział	Rozdz.	Zadanie	Kwota w złotych
1.	600	60014	Pomoc finansowa Powiatowi Bielskiemu na wykonanie zadania dotyczącego opracowania dokumentacji projektowej dla inwestycji pn. "Przebudowa drogi powiatowej Landek-Ligota-Mazańcowice-Stare Bielsko- odcinek drogi przebiegający przez Gminę Jasienica"	50 000,00

2	600	60014	Pomoc finansowa Powiatowi Bielskiemu na wykonanie zadania pn. "Remont chodnika przy drodze powiatowej Nr 4427S Mazańcowice - Komorowice na odcinku od mostu do drogi gminnej nad Potokiem"	30 000,00
<b>Razem</b>				<b>80 000,00</b>

## II.1. Dotacje celowe dla podmiotów nie zaliczanych do sektora finansów publicznych

L.p.	Dział	Rozdz.	§	Zadanie	Kwota w złotych
1	754	75495	2820	Pozostałe zadania w zakresie ochrony przeciwpożarowej	25 000,00
2	851	85154	2820	przeciwdziałanie alkoholizmowi	20 000,00
3	900	90095	2820	edukacja ekologiczna	30 000,00
4	921	92195	2820	pozostałe zadania w zakresie kultury	10 000,00
5	921	92120	2720	Dotacja na prace konserwatorskie przy zabytku wpisanym do rejestru zabytków- zabytkowy kościół w Międzyrzeczu Górnym	80 000,00
6	921	92120	2720	Dotacja na prace konserwatorskie przy zabytku wpisanym do rejestru zabytków- zabytkowy cmentarz przy kościele katolickim w Międzyrzeczu Górnym	60 000,00
7	921	92120	2720	Dotacja na prace konserwatorskie przy zabytku wpisanym do rejestru zabytków- zabytkowy kościół w Bielowicku	20 000,00
8	926	92695	2820	organizowanie zajęć sportowo rekreacyjnych dla dzieci i młodzieży z terenu Gminy Jasienica	240 000,00
<b>Razem</b>					<b>485 000,00</b>

**Załącznik Nr 2**  
**do Uchwały Rady Gminy Jasienica**  
**z dnia 15 lipca 2010 roku**

**Wydatki majątkowe w budżecie gminy na 2010 rok**

Lp	Nazwa zadania - cel wydatki	Klasyfikacja budżetowa			Kwota złotych
		Dz.	Rozdz.	§	
1	Budowa sieci wodociągowej z przyłączami domowymi w sołectwach: Grodziec, Wieszczęta, Bielowicko "Zagoje", Łazy- Świątoszówka	010	01010	6057, 6059	2 218 550,00
2	Budowa wodociągu w Mazańcowicach	010	01010	6050	25 000,00
3	Budowa placu zabaw przy budynku GOK w Rudzicy	010	01095	6060, 6050	70 000,00
5	Budowa chodnika w Bierach	600	60016	6050	279 792,00
6	Budowa chodnika w Jasienicy (Łaziańska)	600	60014	6050	100 000,00
7	Budowa chodnika w Landeku	600	60014	6050	26 000,00
8	Budowa chodnika w Mazańcowicach	600	60016	6050	20 000,00
9	przebudowa drogi powiatowej 4426S Landek -Ligota-Mazańcowice-Stare Bielsko	600	60014	6300	50 000,00
10	Budowa chodnika w Międzyrzeczu Dolnym	600	60016	6050	200 000,00
11	Budowa chodnika w Międzyrzeczu Górnym	600	60016	6050	100 000,00
12	Budowa chodnika w Rudzicy	600	60016	6050	192 000,00
13	Budowa chodnika w Rudzicy	600	60016	6050	50 000,00
14	Budowa chodnika w Świątoszówce	600	60016	6050	68 450,00
15	Przebudowa drogi "Liliowa" w Jasienicy	600	60016	6050	29 109,00
18	budowa zatoki autobusowej w Jasienicy	600	60014	6050	50 000,00
20	Zakup kosiarek samobieżnych	600	60016	6060	47 000,00
21	termomodernizacja budynku gminnego w Rudzicy - ośrodek zdrowia	700	70005	6050	86 707,00
22	Rozbudowa "agronomówki" w Mazańcowicach pod filię GOK	700	70005	6050	800 000,00
23	plac zabaw w Bierach	700	70005	6060	15 000,00
24	Rozbudowa i zagospodarowanie terenu wokół Ośrodka Kultury Regionalnej w Międzyrzeczu Górnym	700	70005	6050	9 900,00
25	Termomodernizacja budynków: Zakładu Opieki Zdrowotnej i Gminnego Ośrodka Pomocy Społecznej w Jasienicy	700	70005	6050	583 401,00



26	Zakup nieruchomości w Jasienicy	700	70005	6050	80 000,00
27	Zakup nieruchomości w Międzyrzeczu Dolnym ( pod pompownię ścieków)	700	70005	6050	13 293,00
28	Zakup nieruchomości w Międzyrzeczu Dolnym	700	70005	6050	13 860,00
	"Dom Strazaka" w Roztropicach- wyposażenie	700	70005	6050	50 000,00
29	zakup sprzętu komputerowego, oprogramowania	750	75023	6060	85 000,00
30	zakup samochodu pożarniczego	754	75412	6060	50 000,00
	Zakup samochodu pożarniczego- dotacja dla OSP Jasienica	754	75412	6230	370 000,00
31	Zakup sprzętu do obrony cywilnej	754	75414	6060	6 500,00
32	ZSzP w Międzyrzeczu - termomodernizacja budynku	801	80101	6050	200 000,00
33	ZSzP w Iłownicy -termomodernizacja budynku	801	80101	6050	200 000,00
34	Szkoła podstawowa w Wieszczętach - adaptacja części szkoły na przedszkole	801	80101	6050	300 000,00
35	Szkoła podstawowa w Świętoszówce- termomodernizacja budynku szkolnego	801	80101	6050	60 000,00
36	ZSzP w Rudzicy - patelnia elektryczna	801	80103	6060	7 000,00
37	ZSzP w Rudzicy - zmywarka	801	80148	6060	7 000,00
38	ZSzP w Międzyrzeczu - robot kuchenny	801	80148	6060	5 000,00
39	ZSzP w Mazańcowicach	801	80148	6060	9 000,00
40	ZSzP w Mazańcowicach - kocioł warzelny	801	80148	6060	8 700,00
41	Zakupy inwestycyjne -przeciwdziałanie alkoholizmowi	851	85154	6060	5 000,00
42	Budowa kanalizacji Gminy Jasienica	900	90001	6218, 6219	7 969 463,41
43	Budowa kanalizacji Gminy Jasienica w sołectwach Grodziec, Jasienica, Międzyrzecze Dolne i Międzyrzecze Górne, Mazańcowice - prace projektowe	900	90001	6050	134 000,00
	Rozbudowa budynku gminnego w Jasienicy- dotacja dla zakładu budżetowego	900	90001	6050	150 000,00
44	Budowa oświetlenia ulicznego w Bielowicku	900	90015	6050	20 000,00
45	Budowa oświetlenia ulicznego w Bierach	900	90015	6050	20 000,00
46	Budowa oświetlenia ulicznego w Grodźcu	900	90015	6050	25 000,00
47	Budowa oświetlenia ulicznego w Iłownicy	900	90015	6050	45 000,00
48	Budowa oświetlenia ulicznego w Jasienicy	900	90015	6050	50 000,00

49	Budowa oświetlenia ulicznego w Landeku	900	90015	6050	15 000,00
50	Budowa oświetlenia ulicznego w Łazach	900	90015	6050	23 000,00
51	budowa oświetlenia ulicznego w Mazańcowicach	900	90015	6050	55 000,00
52	Budowa oświetlenia ulicznego w Międzyrzeczu Dolnym	900	90015	6050	30 000,00
	Budowa oświetlenia ulicznego w Międzyrzeczu Górnym	900	90015	6050	3 500,00
53	Budowa oświetlenia ulicznego w Roztropicach	900	90015	6050	20 000,00
54	Budowa oświetlenia ulicznego w Rudzicy	900	90015	6050	70 000,00
55	Budowa zadaszanej sceny w Międzyrzeczu Dolnym	921	92109	6050	180 000,00
56	Budowa ogrodzenia placu przy obiekcie GOK Rudzica	921	92109	6050	20 701,00
	pomnik Pamięci Katastrofy -10.04.2010	921	92195	6050	6 650,00
57	Przebudowa i rozbudowa budynku obsługi rekreacji i kultury przy boisku sportowym w Międzyrzeczu Dolnym	926	92601	6050	599 021,00
58	Zwiększenie dostępności infrastruktury sportowej w Gminie Jasienica poprzez adaptację hali lekkoatletycznej w Mazańcowicach	926	92601	6050	800 000,00
59	Budowa boiska trawiastego w Międzyrzeczu Górnym	926	92601	6050	33 000,00
60	Rozbudowa kompleksu kulturalno-sportowego w Jasienicy	926	92601	6057, 6059	2 105 000,00
61	Boisko w Mazańcowicach	926	92601	6050	20 000,00
62	Budowa ogrodzenia boiska w Landeku	926	92601	6050	41 000,00
63	Budowa ogrodzenia na boisku sportowym w sołectwie Grodziec i montaż "piłkołapów	926	92601	6050	87 000,00
64	Budowa kompleksu sportowego w Mazańcowicach w ramach programu "Moje boisko Orlik 2012"	926	92601	6050	897 000,00
65	Budowa kompleksu sportowego w Rudzicy w ramach programu "Moje boisko Orlik 2012"	926	92601	6050	168 000,00
<b>RAZEM:</b>					<b>20 078 597,41</b>

**Nakłady i finansowanie inwestycji w tym:  
dotyczące realizacji wieloletnich programów inwestycyjnych**

Załącznik Nr 3 do Uchwały  
Rady Gminy Jasienica z dnia 15 lipca 2010 roku

Nazwa zadania	Budowa chodnika w Rudzicy (realizacja w latach 2008-2010)				Budowa chodnika w Świetoszówce II etap (realizacja w latach 2008-2010)			
	Urząd Gminy Jasienica				Urząd Gminy Jasienica			
	Nakłady ogółem	w tym: w latach			Nakłady ogółem	w tym: w latach		
Źródła finansowania		2010	2011	2012		2010	2011	2012
I. Nakłady (wartość kosztorysowa ogółem)	592 000	192 000	0	0	197 000	68 450	0	0
II. Źródła finansowania	592 000	192 000	0	0	197 000	68 450	0	0
Ogółem:								
z tego:								
1. Wydatki budżetowe	592 000	192 000	0	0	197 000	68 450	0	0
z tego: wydatki pokryte	592 000	192 000	0	0	197 000	68 450	0	0
a) ze środków własnych budżetu gminy								
b) z dotacji budżetu państwa								
c) z dotacji innych j.s.t.								
d) z funduszy celowych								
e) ze źródeł pozabudżetowych								
f) z kredytów krajowych								
g) z pożyczek								
h) z emisji papierów wartościowych								
i) z prywatyzacji mienia								
j) ze źródeł zagranicznych nie podlegających zwrotowi								
2. Źródła zagraniczne podlegające zwrotowi								
3. Inicjatywy społeczne w formie świadczeń niepieniężnych								

Nazwa zadania	Budowa chodnika w Bierach (Nadbrzeżna) - (realizacja w latach 2009-2010)	Rozbudowa oraz zagospodarowanie terenu Ośrodka Kultury Regionalnej w Międzyrzeczu Górnym (realizacja w latach 2008-2011)										
Jednostka organizacyjna odpowiedzialna za realizację lub koordynująca wykonanie programu, projektu lub zadania	Urząd Gminy Jasienica	Urząd Gminy Jasienica										
Źródła finansowania	<table><tr><th rowspan="2">Nakłady ogółem</th><th colspan="2">w tym: w latach</th></tr><tr><th>2010</th><th>2011</th></tr></table>	Nakłady ogółem	w tym: w latach		2010	2011	<table><tr><th rowspan="2">Nakłady ogółem</th><th colspan="2">w tym: w latach</th></tr><tr><th>2010</th><th>2011</th></tr></table>	Nakłady ogółem	w tym: w latach		2010	2011
Nakłady ogółem	w tym: w latach											
	2010	2011										
Nakłady ogółem	w tym: w latach											
	2010	2011										
I Nakłady (wartość kosztorysowa ogółem)	437 792	279 792	0	0	613 000	9 900	593 100	0				
II. Źródła finansowania	437 792	279 792	0	0	613 000	9 900	593 100	0				
Ogółem:												
z tego												
1. Wydatki budżetowe												
z tego: wydatki pokryte												
a) ze środków własnych budżetu gminy												
b) z dotacji budżetu państwa												
c) z dotacji innych j.s.t.												
d) z funduszy celowych												
e) ze źródeł pozabudżetowych												
f) z kredytów krajowych												
g) z pożyczek												
h) z emisji papierów wartościowych												
i) z prywatyzacji mienia												
j) ze źródeł zagranicznych nie podlegających zwrotowi												
2. Źródła zagraniczne podlegające zwrotowi												
3. Inicjatywy społeczne w formie świadczeń niepieniężnych												

Nazwa zadania	Szkola Podstawowa w Wieszczętach - adaptacja części szkoły na przedszkole(realizacja w latach 2009-2011)	Termomodernizacja budynków: Zakładu Opieki Zdrowotnej i Gminnego Ośrodka Pomocy Społecznej w Jasienicy (realizacja w latach 2009-2010)														
Jednostka organizacyjna odpowiedzialna za realizację lub koordynująca wykonanie programu,projektu lub zadania	Urząd Gminy Jasienica	Urząd Gminy Jasienica														
Źródła finansowania	<table><tr><th rowspan="2">Nakłady ogółem</th><th colspan="3">w tym: w latach</th></tr><tr><th>2010</th><th>2011</th><th>2012</th></tr></table>	Nakłady ogółem	w tym: w latach			2010	2011	2012	<table><tr><th rowspan="2">Nakłady ogółem</th><th colspan="3">w tym: w latach</th></tr><tr><th>2010</th><th>2011</th><th>2012</th></tr></table>	Nakłady ogółem	w tym: w latach			2010	2011	2012
Nakłady ogółem	w tym: w latach															
	2010	2011	2012													
Nakłady ogółem	w tym: w latach															
	2010	2011	2012													
I Nakłady (wartość kosztorysowa ogółem)	791 000	300 000	291 000	0	622 908	583 401	0	0								
II. Źródła finansowania	791 000	300 000	291 000	0	622 908	583 401	0	0								
Ogółem:	791 000	300 000	291 000	0	622 908	583 401	0	0								
z tego	791 000	300 000	291 000	0	219 894	180 387	0	0								
1. Wydatki budżetowe																
z tego: wydatki pokryte																
a) ze środków własnych budżetu gminy																
b) z dotacji budżetu państwa																
c) z dotacji innych j.s.t.																
d) z funduszy celowych																
e) ze źródeł pozabudżetowych																
f) z kredytów krajowych																
g) z pożyczek																
h) z emisji papierów wartościowych																
i) z prywatyzacji mienia																
j) ze źródeł zagranicznych nie podlegających zwrotowi																
2. Źródła zagraniczne podlegające zwrotowi																
3. Inicjatywy społeczne w formie świadczeń niepieniężnych																





Nazwa zadania	Budowa ogrodzenia na boisku sportowym w sołectwie Grodziec i montaż "piłkopolów" realizacja w latach 2009-2010	Zwiększenie dostępności infrastruktury sportowej w Gminie Jasienica poprzez adaptację hali lekkoatletycznej w Mazańcowicach realizacja w latach 2010-2011														
Jednostka organizacyjna odpowiedzialna za realizację lub koordynująca wykonanie programu,projektu lub zadania	Urząd Gminy Jasienica															
Źródła finansowania	<table><tr><th rowspan="2">Nakłady ogółem</th><th colspan="3">w tym: w latach</th></tr><tr><th>2010</th><th>2011</th><th>2012</th></tr></table>	Nakłady ogółem	w tym: w latach			2010	2011	2012	<table><tr><th rowspan="2">Nakłady ogółem</th><th colspan="3">w tym: w latach</th></tr><tr><th>2010</th><th>2011</th><th>2012</th></tr></table>	Nakłady ogółem	w tym: w latach			2010	2011	2012
Nakłady ogółem	w tym: w latach															
	2010	2011	2012													
Nakłady ogółem	w tym: w latach															
	2010	2011	2012													
I Nakłady (wartość kosztorysowa ogółem)	157 000	87 000	0	0	3 580 000	800 000	2 780 000	0								
II. Źródła finansowania	157 000	87 000	0	0	3 580 000	800 000	2 780 000	0								
Ogółem:	157 000	87 000	0	0	3 580 000	800 000	2 780 000	0								
z tego	157 000	87 000	0	0	3 580 000	800 000	2 780 000	0								
1. Wydatki budżetowe																
z tego: wydatki pokryte																
a) ze środków własnych budżetu gminy																
b) z dotacji budżetu państwa																
c) z dotacji innych j.s.t.																
d) z funduszy celowych																
e) ze źródeł pozabudżetowych																
f) z kredytów krajowych																
g) z pożyczek																
h) z emisji papierów wartościowych																
i) z prywatyzacji mienia																
j) ze źródeł zagranicznych nie podlegających zwrotowi																
2. Źródła zagraniczne podlegające zwrotowi																
3. Inicjatywy społeczne w formie świadczeń niepieniężnych																



Nazwa zadania	Budowa sieci wodociągowej z przyłączami domowymi w sołectwach: Grodziec, Wieszczęta, Bielowicko "Zagoje", Łazy-Świętoszówka"				
Jednostka organizacyjna odpowiedzialna za realizację lub koordynująca wykonanie programu,projektu lub zadania	Urząd Gminy Jasienica				
Źródła finansowania	Nakłady ogółem	w tym: w latach			2012
		2010	2011	2012	
I Nakłady (wartość kosztorysowa ogółem)	4 437 100,00	2 218 550,00	2 218 550,00	0	
II. Źródła finansowania	4 437 100,00	2 218 550,00	2 218 550,00	0	
Ogółem:	4 437 100,00	2 218 550,00	2 218 550,00	0	
z tego	504 020,00	252 010,00	252 010,00	0	
1. Wydatki budżetowe					
z tego: wydatki pokryte					
a) ze środków własnych budżetu gminy					
b) z dotacji budżetu państwa					
c) z dotacji innych j.s.t.					
d) z funduszy celowych					
e) ze źródeł pozabudżetowych					
f) z kredytów krajowych					
g) z pożyczek	1 836 956,00	918 478,00	918 478,00		
h) z emisji papierów wartościowych					
i) z prywatyzacji mienia					
j) ze źródeł zagranicznych nie podlegających zwrotowi	2 096 124,00	1 048 062,00	1 048 062,00		
2. Źródła zagraniczne podlegające zwrotowi					
3. Inicjatywy społeczne w formie świadczeń niepieniężnych					

Nazwa zadania	Budowa kanalizacji sanitarnej Gminy Jasienica w ramach ochrony zlewni zbiornika Goczałkowickiego jako zabezpieczenie wody pitnej dla Aglomeracji Śląskiej (realizacja w latach 2010-2013)	Zakład Komunalny w Jasienicy				
		Nakłady ogółem	w tym: w latach			
			2010	2011	2012	2013
Jednostka organizacyjna odpowiedzialna za realizację lub koordynująca wykonanie programu, projektu lub zadania						
Źródła finansowania						
I Nakłady (wartość kosztorysowa ogółem)		66 434 340,37	7 969 463,41	19 830 017,55	19 509 617,54	18 467 641,68
II. Źródła finansowania						
Ogółem:		66 434 340,37	7 969 463,41	19 830 017,55	19 509 617,54	18 467 641,68
z tego						
1. Wydatki budżetowe						
z tego: wydatki pokryte						
a) ze środków własnych budżetu gminy		18 027 272,90	2 601 022,17	3 942 896,63	3 170 050,37	7 655 703,54
b) z dotacji budżetu państwa						
c) z dotacji innych j.s.t.						
d) z funduszy celowych						
e) ze źródeł pozabudżetowych						
f) z kredytów krajowych						
g) z pożyczek						
h) z emisji papierów wartościowych						
i) z prywatyzacji mienia						
j) ze źródeł zagranicznych nie podlegających zwrotowi						
2. Źródła zagraniczne podlegające zwrotowi						
3. Inicjatywy społeczne w formie świadczeń niepieniężnych						

Nazwa zadania	Termomodernizacja budynku Zespołu Szkolno-Przedszkolnego w Międzyzrzeczcu Górnym	Termomodernizacja budynku Zespołu Szkolno-Przedszkolnego w Iłownicy														
Jednostka organizacyjna odpowiedzialna za realizację lub koordynująca wykonanie programu, projektu lub zadania	Urząd Gminy Jasienica	Urząd Gminy Jasienica														
Źródła finansowania	<table><tr><th rowspan="2">Nakłady ogółem</th><th colspan="3">w tym: w latach</th></tr><tr><th>2010</th><th>2011</th><th>2012</th></tr></table>	Nakłady ogółem	w tym: w latach			2010	2011	2012	<table><tr><th rowspan="2">Nakłady ogółem</th><th colspan="3">w tym: w latach</th></tr><tr><th>2010</th><th>2011</th><th>2012</th></tr></table>	Nakłady ogółem	w tym: w latach			2010	2011	2012
Nakłady ogółem	w tym: w latach															
	2010	2011	2012													
Nakłady ogółem	w tym: w latach															
	2010	2011	2012													
I Nakłady (wartość kosztorysowa ogółem)	886 114	200 000	686 114	608 971	200 000	408 971										
III. Źródła finansowania	886 114	200 000	686 114	608 971	200 000	408 971										
Ogółem:																
z tego																
1. Wydatki budżetowe																
z tego: wydatki pokryte																
a) ze środków własnych budżetu gminy																
b) z dotacji budżetu państwa																
c) z dotacji innych j.s.t.																
d) z funduszy celowych																
e) ze źródeł pozabudżetowych																
f) z kredytów krajowych																
g) z pożyczek																
h) z emisji papierów wartościowych																
i) z prywatyzacji mienia																
j) ze źródeł zagranicznych nie podlegających zwrotowi																
2. Źródła zagraniczne podlegające zwrotowi																
3. Inicjatywy społeczne w formie świadczeń niepieniężnych																

**Wydatki\* na programy i projekty realizowane ze środków pochodzących z funduszy strukturalnych i Funduszu Spójności**

[illegible]



## Plan przychodów i wydatków zakładów budżetowych w 2010 roku

l.p.	Wyszczególnienie	Stan środków obrotowych na początek roku	Przychody				Wydatki		Stan środków obrotowych na koniec roku
			Ogółem	Przychody własne	Dotacje przedmioto we netto*	Dotacje celowe na inwestycje	Ogółem	w tym, na inwestycje	
1	2	3	4	5	6	7	8	9	10
1	Zakład Komunalny w Jasienicy Dział 900, Rozdział 90001	22 095,09	8 661 328,41	297 817,00	244 048,00	8 119 463,41	8 661 328,41	8 119 463,41	22 095,09

\* - dotacje przedmiotowe brutto (łącznie z podatkiem VAT) 251 192,00 złotych

Uchwała Nr XLVIII/471/10  
Rady Gminy Jasienica  
z dnia 15 lipca 2010 roku

Załącznik nr .....	36
do protokołu sesji RG	XLVIII/10
z dnia .....	15.07.10

**w sprawie określenia zakresu i formy informacji o przebiegu wykonania budżetu za I półrocze, o kształtowaniu się wieloletniej prognozy finansowej i o przebiegu wykonania planu finansowego samodzielnych publicznych zakładów opieki zdrowotnej i samorządowych instytucji kultury.**

Działając na podstawie art. 18 ust. 2 pkt 15 ustawy z dnia 8 marca 1990 roku o samorządzie gminnym (Dz. U. z 2001r. Nr 142, poz. 1591 ze zm.), art. 266 ust. 2 ustawy z dnia 27 sierpnia 2009 r. o finansach publicznych (Dz. U. Nr 157, poz. 1240) Rada Gminy Jasienica uchwala, co następuje:

§ 1

1. Informacja o przebiegu wykonania budżetu za I półrocze sporządzana jest w formie pisemnej i składa się z części tabelarycznej oraz opisowej.
2. Część tabelaryczną, o której mowa w ust. 1 sporządza się dla planu dochodów i wydatków w następującym układzie:
  - a) dochody wg działów klasyfikacji budżetowej z podziałem na dochody bieżące i majątkowe z uwzględnieniem źródeł tych dochodów i z wyszczególnieniem: kwoty planowanych dochodów na początek roku budżetowego, kwoty planowanych dochodów po zmianach na dzień 30 czerwca oraz kwoty dochodów wykonanych na dzień 30 czerwca roku budżetowego,
  - b) wydatki wg działów, rozdziałów i grup wydatków klasyfikacji budżetowej z wyszczególnieniem kwoty planowanych wydatków na początek roku budżetowego, kwoty planowanych wydatków po zmianach na dzień 30 czerwca oraz kwoty wydatków wykonanych na dzień 30 czerwca roku budżetowego. W grupie „wydatki bieżące jednostek budżetowych” wyodrębnić należy kwoty planu i wykonania wydatków na wynagrodzenia.
3. Część opisowa, o której mowa w ust. 1 zawiera:
  - a) zwięzły komentarz dotyczący przebiegu realizacji dochodów i wydatków budżetowych oraz osiągniętego wyniku budżetu. W przypadku niewykonania poszczególnych pozycji planu dochodów i wydatków należy wskazać przyczyny tego stanu rzeczy jak i przedstawić rokowania co do realnych możliwości pozyskania niewykonanych dochodów jak i realizacji niewykonanych wydatków w kolejnym półroczu ewentualnie wskazać poziom zaangażowania planowanych a niewykonanych wydatków.
  - b) dane dotyczące planu i wykonania przychodów oraz rozchodów budżetu, z określeniem źródeł przychodów i rodzajów rozchodów w okresie sprawozdawczym,
  - c) dane dotyczące stanu środków pieniężnych na rachunku bankowym budżetu na początek i na koniec okresu sprawozdawczego,
  - d) dane dotyczące stanu należności i zobowiązań, w tym wymagalnych na początek i koniec okresu sprawozdawczego,

- e) dane o realizacji planów finansowych rachunku dochodów jednostek oświatowych w okresie sprawozdawczym,
- f) dane dotyczące realizacji planów finansowych samorządowych zakładów budżetowych, ze szczególnym uwzględnieniem stanu zobowiązań, w tym wymagalnych na koniec okresu sprawozdawczego,
- g) wnioski organu wykonawczego w zakresie dotyczącym konieczności dokonania ewentualnych korekt wynikających ze sprawowanego nadzoru ogólnego nad przebiegiem realizacji budżetu w okresie sprawozdawczym.

## § 2

1. W informacji o kształtowaniu się wieloletniej prognozy finansowej sporządzanej w formie pisemnej należy przedstawić stopień zaawansowania realizacji poszczególnych przedsięwzięć w ramach określonego dla danego roku budżetowego limitu wydatków oraz informację o tytułach i stanie długu Gminy na dzień 30 czerwca roku budżetowego z uwzględnieniem długu zaciągniętego i planowanego do zaciągnięcia.
2. Zakres i forma informacji, o której mowa w ust 1 ma zastosowanie po raz pierwszy do informacji opracowanej za I półrocze roku 2011.

## § 3

Informację o przebiegu realizacji planów finansowych samodzielnego publicznego zakładu opieki zdrowotnej i samorządowych instytucji kultury sporządza się w formie opisowej z wyszczególnieniem danych dotyczących planu i wykonania:

- a) przychodów z prowadzonej działalności,
- b) dotacji z budżetu Gminy,
- c) kosztów, w tym wynagrodzeń i składek od nich naliczanych,
- d) środków na wydatki majątkowe.


W informacji wykazuje się ponadto stan należności i zobowiązań, w tym wymagalnych na początek i koniec okresu sprawozdawczego oraz stan środków pieniężnych na początek i koniec okresu sprawozdawczego.

## § 4

Wykonanie uchwały powierza się Wójtowi Gminy.


## § 5

Uchwała wchodzi w życie z dniem podjęcia.

  
RADCA PRAWNY  
mgr Małgorzata Mamica



XLVII/472  
**Uchwała Nr ...../...../2010**  
**Rady Gminy Jasienica**  
**z dnia 15 lipca 2010 roku**



**w sprawie określenia trybu prac nad projektem uchwały budżetowej**

Działając na podstawie art. 18 ust. 2 pkt 15 ustawy z dnia 8 marca 1990 roku o samorządzie gminnym (Dz. U. z 2001r. Nr 142, poz. 1591 ze zm.), art. 234 ustawy z dnia 27 sierpnia 2009 r. o finansach publicznych (Dz. U. Nr 157, poz. 1240) Rada Gminy Jasienica uchwala, co następuje:

§ 1

Projekt budżetu gminy opracowuje się z uwzględnieniem:

- 1) kierunków polityki społeczno – gospodarczej przedsięwzięć ujętych w wieloletniej prognozie finansowej oraz założeń projektu budżetu, o których mowa w art. 61 ustawy o samorządzie gminnym,
- 2) wniosków komisji rady i jednostek pomocniczych gminy,
- 3) zakładanych na dany rok stawek podatków i opłat lokalnych,
- 4) założeń makroekonomicznych takich jak prognozy kształtowania się cen towarów i usług konsumpcyjnych i inwestycyjnych, prognozy kształtowania się podstawowych stóp procentowych, prognozy zatrudnienia i wynagrodzeń w gospodarce narodowej,
- 5) informacji o kwotach subwencji i dotacji z budżetu państwa.
- 6) informacji o prognozowanych dochodach z tytułu udziału w podatkach stanowiących dochód budżetu państwa,
- 7) informacji o wykonaniu budżetu za I półrocze i przewidywanym wykonaniu budżetu za rok poprzedzający rok, którego dotyczy projekt uchwały budżetowej.

§ 2

Projekt uchwały budżetowej sporządza się w szczególności określonej w przepisach ustawy o finansach publicznych ze wskazaniem jednostek realizujących dochody i wydatki w poszczególnych działach i rozdziałach klasyfikacji budżetowej.

§ 3

Ustala się terminy prac nad projektem uchwały budżetowej jak w załączniku Nr 1 do niniejszej uchwały.

§ 4

Do projektu uchwały budżetowej dołącza się uzasadnienie, które obejmuje:

1. omówienie projektowanych dochodów bieżących i majątkowych z poszczególnych źródeł, ze wskazaniem przewidywanego wykonania dochodów z poszczególnych źródeł za rok poprzedzający rok, którego dotyczy projekt uchwały budżetowej,


2. omówienie projektowanych wydatków bieżących ze wskazaniem przewidywanego wykonania wydatków z poszczególnych źródeł za rok poprzedzający rok, którego dotyczy projekt uchwały budżetowej,
3. omówienie projektowanych wydatków majątkowych, ze wskazaniem wydatków o charakterze priorytetowym. W przypadku ujęcia w projekcie budżetu wydatków na inwestycje wymagające stosownych pozwoleń i uzgodnień należy w uzasadnieniu przywołać odpowiedni dokument lub uprawdopodobnić możliwość uzyskania takich dokumentów (np. pozwolenia na budowę),
4. omówienie planu przychodów i rozchodów budżetowych z odniesieniem się do przewidywanego poziomu zadłużenia Gminy na koniec roku poprzedzającego rok, którego dotyczy projekt uchwały budżetowej.

§ 5

Wykonanie uchwały powierza się Wójtowi Gminy.

§ 6

Uchwała wchodzi w życie z dniem podjęcia.

  
RADCA PRAWNY  
mgr Małgorzata Mamica

Załącznik Nr 1  
do Uchwały Nr...../...../2010  
Rady Gminy Jasienica  
z dnia 15 lipca 2010 roku

**Terminy prac nad projektem uchwały budżetowej**

L.p.	WYSZCZEGÓLNIENIE	ODPOWIEDZIALNI	TERMIN
1.	Opracowanie założeń do projektu budżetu oraz poinformowanie mieszkańców o założeniach projektu budżetu	Wójt Gminy, Skarbnik	do 30 lipca roku poprzedzającego rok budżetowy
2.	Przekazanie do Urzędu Gminy i jednostek organizacyjnych gminy parametrów finansowych i materiałów do opracowania jednostkowych planów finansowych	Wójt Gminy, Skarbnik	do 10 sierpnia roku poprzedzającego rok budżetowy
3.	Opracowanie przez Urząd Gminy i jednostki organizacyjne jednostkowych projektów planów finansowych w oparciu o parametry budżetowe przekazane przez Wójta Gminy	Skarbnik Gminy, kierownicy wydziałów/referatów UG, kierownicy jednostek organizacyjnych	do 31 sierpnia roku poprzedzającego rok budżetowy
4.	Weryfikacja projektów jednostkowych planów finansowych sporządzanych przez Urząd Gminy i jednostki organizacyjne. Powiadomienie jednostek o wynikach weryfikacji	Wójt Gminy, Skarbnik	do 30 września roku poprzedzającego rok budżetowy
5.	Przedstawienie Radzie Gminy i przekazanie projektu budżetu Gminy Regionalnej Izbie Obrachunkowej celem zaopiniowania.	Wójt Gminy	do 15 listopada roku poprzedzającego rok budżetowy
6.	Opiniowanie projektu budżetu wraz przez właściwe merytorycznie Komisje Rady. Przekazanie opinii do Komisji Budżetu	Komisje Budżetu Rady Gminy	do 30 listopada roku poprzedzającego rok budżetowy
7.	Opiniowanie (zbiorczo) projektu budżetu przez Komisję Budżetu. Analiza przez Wójta Gminy wniosków Komisji Budżetu i uzgodnienie z Komisją Budżetu ostatecznego projektu budżetu	Komisja Budżetu, Rada Gminy	do 10 grudnia roku poprzedzającego rok budżetowy
8.	Uchwalenie budżetu przez Radę Gminy	Rada Gminy	do 31 grudnia roku poprzedzającego rok budżetowy

**UCHWAŁA Nr XLVII / 473 / 2010**  
**Rady Gminy Jasienica**  
**z dnia 15 lipca 2010 roku**

Załącznik nr 38.....
do protokołu sesji RG
XLVII 10
z dnia 15.07.10

*w sprawie : zaciągnięcia kredytu długoterminowego*

Działając na podstawie art.18 ust.2 pkt 9 lit.c ustawy z dnia 8 marca 1990 roku o samorządzie gminnym (t.j. Dz.U. z 2001 roku Nr 142 poz.1591 z późn. zm.) oraz art.89 ust. 1 pkt 2 i 3 ustawy z dnia 27 sierpnia 2009 roku o finansach publicznych ( Dz.U. Nr 157 poz. 1240 z późn. zm.)

**Rada Gminy Jasienica**  
uchwala, co następuje:

**§ 1**

1. Zaciągnąć długoterminowy kredyt w wysokości 7 000 000,00 złotych (słownie: siedem milionów złotych) na finansowanie planowanego deficytu budżetu Gminy Jasienica i spłatę wcześniej zaciągniętych zobowiązań.
2. Spłata kredytu nastąpi z dochodów własnych Gminy Jasienica w okresie ustalonym w umowie o kredyt, w następujący sposób:
  - 500 000,00 złotych do dnia 30 grudnia 2011 roku
  - 500 000,00 złotych do dnia 30 grudnia 2012 roku
  - 500 000,00 złotych do dnia 30 grudnia 2013 roku
  - 500 000,00 złotych do dnia 30 marca 2014 roku
  - 500 000,00 złotych do dnia 30 maja 2014 roku
  - 500 000,00 złotych do dnia 30 września 2014 roku
  - 500 000,00 złotych do dnia 30 marca 2015 roku
  - 500 000,00 złotych do dnia 30 maja 2015 roku
  - 500 000,00 złotych do dnia 30 września 2015 roku
  - 500 000,00 złotych do dnia 30 marca 2016 roku
  - 500 000,00 złotych do dnia 30 maja 2016 roku
  - 500 000,00 złotych do dnia 30 września 2016 roku
  - 500 000,00 złotych do dnia 30 marca 2017 roku
  - 500 000,00 złotych do dnia 30 maja 2017 roku
3. Zabezpieczenie spłaty kredytu stanowi weksel własny Gminy.
4. Zobowiązuje się Wójta Gminy Jasienica do wyboru najkorzystniejszej oferty bankowej, zgodnie z ustawą Prawo Zamówień Publicznych.

## § 2

Wykonanie uchwały powierza się Wójtowi Gminy Jasienica.

## § 3

Uchwała wchodzi w życie z dniem podjęcia i podlega ogłoszeniu na tablicy ogłoszeń Urzędu Gminy i Biuletynie Informacji Publicznej.

  
**RADCA PRAWNY**  
*Magdalena Maria Kubica*  
KtB 414

**Uchwała Nr XLVII/474/10  
Rady Gminy Jasienica  
z dnia 15 lipca 2010 roku**

Załącznik nr 39
do protokołu sesji RG XLVII/10
z dnia 13.07.10

**w sprawie określenia szczegółowych zasad, sposobu i trybu umarzania albo odraczania lub rozkładania na raty spłat należności pieniężnych mających charakter cywilnoprawny przypadających Gminie Jasienica lub jej jednostkom podległym**

Na podstawie art. 18 ust. 2 pkt 15 ustawy z dnia 8 marca 1990r. o samorządzie gminnym (tekst jednolity: Dz. U. z 2001r. Nr 142 poz. 1591 z późn. zm.) w związku z art. 59 ust. 1, 2, 3 ustawy z dnia 27 sierpnia 2009r. o finansach publicznych (Dz. U. z 2009r. Nr 157 poz. 1240)

**Rada Gminy Jasienica  
uchwała:**

**§ 1**

1. Określa się szczegółowe zasady, sposób i tryb umarzania albo odraczania lub rozkładania na raty spłat należności pieniężnych mających charakter cywilnoprawny przypadających Gminie Jasienica lub jej jednostkom podległym, zwanych dalej „należnościami” od osób fizycznych, osób prawnych, a także jednostek organizacyjnych nieposiadających osobowości prawnej, zwanych dalej „dłużnikami”.
2. Ilekroć w uchwale jest mowa o „należnościach pieniężnych” należy przez to rozumieć należności główne wraz z należnymi odsetkami i inne należności uboczne.

**§ 2**

1. W uzasadnionych przypadkach, po przeprowadzeniu postępowania wyjaśniającego, należność pieniężna przypadająca Gminie lub jej jednostkom podległym może zostać w całości lub w części umorzona, a spłata całości lub części należności odroczone lub rozłożona na raty na okres nie dłuższy niż 24, licząc od dnia złożenia wniosku przez dłużnika.
2. Należność pieniężna może zostać umorzona w całości lub w części wyłącznie w przypadku, gdy:
  - 1) sąd oddalił wniosek o ogłoszenie upadłości dłużnika, ponieważ jego majątek nie wystarcza na zaspokojenie kosztów postępowania lub sąd umorzył postępowanie upadłościowe obejmujące likwidację majątku upadłego, jeżeli majątek pozostały po wyłączeniu z niego przedmiotów majątkowych dłużnika nie wystarcza na zaspokojenie kosztów postępowania,
  - 2) dłużnik zmarł nie pozostawiając spadkobierców odpowiadających za jego zobowiązania ani żadnego majątku albo pozostawił majątek niepodlegający egzekucji na podstawie odrębnych przepisów, albo pozostawił przedmioty codziennego użytku domowego, których łączna wartość nie przekracza kwoty 6 000,00 złotych.
  - 3) dłużnik będący osobą prawną został wykreślony z właściwego rejestru osób prawnych przy jednoczesnym braku majątku, z którego można by egzekwować należność, a odpowiedzialność z tytułu należności nie przechodzi z mocy prawa na osoby trzecie.
  - 4) zachodzi uzasadnione przypuszczenie, że w postępowaniu egzekucyjnym nie uzyska się kwoty wyższej od kosztów dochodzenia i egzekucji tej należności lub postępowanie egzekucyjne okazało się nieskuteczne.
  - 5) zachodzi ważny interes dłużnika lub interes publiczny

**§ 3**

1. Umorzenie należności, odroczenie terminu spłaty należności lub części należności albo rozłożenie płatności całości lub części należności na raty może nastąpić z urzędu z przyczyn wymienionych w § 2 ust. 2 pkt 2, 3, 4, lub na wniosek dłużnika z przyczyn wymienionych w § 2 ust. 2 pkt 1, 5.
2. Wniosek o umorzenie należności, odroczenie terminu spłaty należności lub części należności albo rozłożenie płatności całości lub części należności na raty powinien być uzasadniony.

3. Umorzenie należności może nastąpić tylko wówczas, gdy zastosowanie innej ulgi przewidzianej w niniejszej uchwale jest nieuzasadnione.
4. W przypadku, gdy oprócz dłużnika głównego są zobowiązane inne osoby, należności, o których mowa w § 1 mogą zostać umorzone tylko wtedy, gdy warunki umarzania są spełnione wobec wszystkich zobowiązanych.

#### § 4

1. Umarzanie należności, odroczenie terminu spłaty należności albo rozłożenie płatności całości lub części należności na raty, o których mowa w niniejszej uchwale, wobec przedsiębiorców, w rozumieniu przepisu art. 4 ustawy z dnia 2 lipca 2004r. o swobodzie działalności gospodarczej (Dz. U. z 2007r. Nr 155 poz. 1095 z późn. zm.) stanowi pomoc publiczną w rozumieniu ustawy z dnia 30 kwietnia 2004r. o postępowaniu w sprawach dotyczących pomocy publicznej (Dz. U. z 2007r. Nr 59 poz. 404 z późn. zm.).
2. Przedsiębiorca ubiegający się o pomoc de minimis jest zobowiązany do przedstawienia organowi udzielającemu pomocy, wraz z wnioskiem o udzielenie pomocy dokumentów, o których mowa w art. 27 ust. 1 ustawy z dnia 30 kwietnia 2004r. o postępowaniu w sprawach dotyczących pomocy publicznej (Dz. U. z 2007r. Nr 59 poz. 404 z późn. zm.).

#### § 5

Do umarzania, odraczania terminu spłaty lub rozkładania na raty należności pieniężnych uprawniony jest Wójt Gminy.

#### § 6

1. W przypadku, gdy umorzenie należności w całości lub w części następuje z urzędu, właściwą formą jest forma pisemnego jednostronnego oświadczenia woli złożonego przez Wójta Gminy.
2. W przypadku, gdy odroczenie terminu spłaty należności lub rozłożenie płatności w całości lub w części spłat należności na raty następuje na wniosek dłużnika, właściwą jest forma pisemnego dwustronnego oświadczenia woli złożonego na podstawie przepisów prawa cywilnego, a w przypadku umorzenia należności – w formie jednostronnego oświadczenia woli, złożonego przez Wójta.

#### § 7

W przypadku, gdy umorzenie dotyczy części należności, Wójt określa termin spłaty nieumorzonej części należności, z zastrzeżeniem, że w razie niedotrzymania terminu spłaty, dłużnik zobowiązany jest do zapłaty należności pieniężnej w pełnej wysokości.

#### § 8

Wykonanie uchwały powierza się Wójtowi Gminy.

#### § 9

Traci moc Uchwała Nr VI/32/2007 z dnia 31 stycznia 2007 roku w sprawie szczegółowych zasad i trybu umarzania wierzytelności jednostek organizacyjnych Gminy Jasienica z tytułu należności pieniężnych, do których nie stosuje się przepisów ustawy - Ordynacja Podatkowa, udzielania innych ulg w spłacaniu tych należności oraz wskazania organu do tego uprawnionego. (Dz. U. Województwa Śląskiego z dnia 15 marca 2007r. Nr 45, poz. 954).

#### § 10

Uchwała wchodzi w życie po upływie 14 dni od dnia ogłoszenia w Dzienniku Urzędowym Województwa Śląskiego.

**RADCA PRAWNY**  
Małgorzata Mamiec

Załącznik nr	40
do protokołu sesji RG	XLVII/10
z dnia	15.07.10

Uchwała Nr XLVII/475/10  
Rady Gminy Jasienica  
z dnia 15 lipca 2010r

w sprawie: upoważnienia Kierownika Gminnego Ośrodka Pomocy Społecznej w Jasienicy do wydawania decyzji administracyjnych w sprawach świadczeń pomocy materialnej o charakterze socjalnym dla uczniów zamieszkałych na terenie Gminy Jasienica.

Na podstawie art. 39 ust.4 ustawy z dnia 8 marca 1990r. o samorządzie gminnym /tj. z 2001r. Dz.U. Nr 142, poz. 1591, z późn.zm/ oraz art.90m ust. 2 ustawy z dnia 7 września 1991r. o systemie oświaty /tj. z 2004r. Dz.U. Nr 256, poz. 2572, z późn.zm./

Rada Gminy Jasienica  
uchwała

§ 1

Upoważnić Kierownika Gminnego Ośrodka Pomocy Społecznej w Jasienicy do wydawania decyzji administracyjnych w sprawach świadczeń pomocy materialnej o charakterze socjalnym dla uczniów zamieszkałych na terenie Gminy Jasienica .

§ 2

Wykonanie uchwały powierzyć Wójtowi Gminy Jasienica.

§ 3

Traci moc uchwała Nr XXXI/296/2005 Rady Gminy Jasienica z dnia 7 lipca 2005r. w sprawie upoważnienia Dyrektora Gminnego Zespołu Obsługi Szkół i Przedszkoli w Jasienicy do wydawania decyzji w zakresie pomocy materialnej o charakterze socjalnym dla uczniów zamieszkałych na terenie Gminy Jasienica.

§ 4

Uchwała wchodzi w życie po upływie 14 dni od daty jej ogłoszenia w Dzienniku Urzędowym Województwa Śląskiego.

RADCA PRAWNY

Magdalena Maria Kubica

KtB 414



## Uzasadnienie

Ustawa z dnia 22 stycznia 2010r. o zmianie ustawy o systemie oświaty /Dz.U. Nr 44 , poz. 250/ daje delegację radzie gminy do upoważnienia kierownika ośrodka pomocy społecznej do prowadzenia postępowania w sprawach świadczeń pomocy materialnej o charakterze socjalnym dla uczniów.

Biorąc pod uwagę, że dotychczas upoważnienie Rady Gminy w powyższym zakresie posiadał Dyrektor GZOZiP, który opierał się w prowadzonym postępowaniu o dane będące w posiadaniu GOPS, zasadnym jest aby, z chwilą pojawienia się możliwości prawnych, zadania te przekazać do realizacji Kierownikowi Gminnego Ośrodka Pomocy Społecznej.

Wobec powyższego przedkłada się projekt niniejszej uchwały.

SEKRETARZ GMINY

*mgr Małgorzata Pietras*

476  
**UCHWAŁA NR XLVII/ /10**  
**RADY GMINY JASZENICA**  
**z dnia 15 lipca 2010 roku**

Załącznik nr .....
do protokołu sesji RG .....
z dnia ..... 15.07.10 .....

w sprawie rozpatrzenia skargi Pani Marii Malchar z dnia 17 marca 2010 roku.

Na podstawie art. 229 pkt. 3 ustawy z dnia 14 czerwca 1960 r. Kodeks postępowania administracyjnego (tj. Dz.U. z 2002r. Nr 98, poz.1071, z późn. zm.)

**Rada Gminy Jasienica**  
**uchwala:**

**§1**

Uznać skargę Pani Marii Malchar z dnia 17 marca 2010 roku na Dyrektora Gminnej Biblioteki Publicznej w Jasienicy za bezzasadną.

**§2**

Uzasadnienie skargi stanowi załącznik do uchwały.

**§3**

Wykonanie uchwały powierza się Przewodniczącemu Rady Gminy Jasienica.

**§4**

Uchwała wchodzi w życie z dniem podjęcia.

**RADCA PRAWNY**

**Magdalena Maria Kubica**

KB 414

**Uzasadnienie do uchwały Rady Gminy Jasienica w sprawie rozpatrzenia skargi  
Pani Marii Malchar z dnia 17 marca 2010 roku na Dyrektora Gminnej Biblioteki  
Publicznej w Jasienicy.**

Komisja Rewizyjna, po rozpatrzeniu skargi Pani Marii Malchar stwierdziła, że wymogi kwalifikacyjne uprawniające do zajmowania określonych stanowisk w bibliotekach oraz tryb stwierdzania tych kwalifikacji określa rozporządzenie Ministra Kultury i Sztuki z dnia 9 marca 1991 roku (Dz.U. Nr 41, poz. 419).

Pani Maria Malchar nie uzupełniła wymaganego w §5 do zatrudnienia wykształcenia w ciągu 5 lat od daty wejścia rozporządzenia. Nie spełniła również warunków §6, który stanowi, że pracownik, który w dniu wejścia w życie rozporządzenia nie posiada kwalifikacji przewidzianych niniejszym, rozporządzeniem do zajmowania dotychczasowego stanowiska, a ukończyła 45 lat życia i posiada 15-letni staż pracy związany z działalnością biblioteczną jest zwolniony z obowiązku uzupełnienia kwalifikacji wymaganych na tym stanowisku.

Jak ustalono Pani Maria Malchar był informowana o obowiązku uzupełnienia kwalifikacji, również w trakcie kontroli prowadzonej w dniach od 7 do 21 grudnia 2004 roku przez inspektora ds. kontroli wewnętrznej Urzędu Gminy Jasienica, wówczas złożyła oświadczenie z dnia 14 stycznia 2005 roku o zamiarze przejścia na wcześniejszą emeryturę.

Na uwagę zasługuje również fakt, że od 2007 roku, tj. przejścia na emeryturę i zatrudnienia na nowych warunkach nie podnosiła kwestii zawartych w skardze.

W świetle powyższego uznano skargę za bezzasadną.

Załącznik nr <u>93</u>
do protokołu sesji RG
<u>XLVII/10</u>
z dnia <u>15.10.07</u>

474

Uchwała Nr XLVII/ /10  
Rady Gminy Jasienica  
z dnia 15 lipca 2010 roku

w sprawie przekazania Gminie Łambinowice pomocy rzeczowej w formie samochodu specjalnego pożarniczego.

Na podstawie art.10 ust.2, art.18 ust.1 ustawy z dnia 8 marca 1990r. o samorządzie gminnym /tj. z 2001r. Dz.U. Nr 142, poz. 1591, z późn.zm/ oraz art. 216 ust.2 pkt 5 i art.220 ustawy z dnia 27 sierpnia 2009r. o finansach publicznych /Dz.U. Nr 157, poz. 1240 , z późn.zm./

Rada Gminy Jasienica  
uchwala:

§ 1

Przekazać Gminie Łambinowice pomoc rzeczową w formie samochodu specjalnego pożarniczego Star 244 nr rej.BBA645 N, o wartości 10.000 zł /słownie:dziesięć tysięcy złotych/.

§ 2

Szczegółowe warunki przekazania samochodu , o którym mowa w § 1 określi umowa zawarta między stroną przekazującą i stroną przyjmującą .Do zawarcia umowy upoważnia się Wójta Gminy Jasienica.

§ 3

Wykonanie uchwały powierzyć Wójtowi Gminy Jasienica.

§ 4


Uchwała wchodzi w życie z dniem podjęcia .

**RADCA PRAWNY**

*Magdalena Maria Kubica*

KtB 414

025 0057/16/2010



**lek. med. Tomasz Osuch**

**dr inż. Leszek Mroczko**

**Radni Gminy Jasienica**

**0-33 8155 769**

**0-33 8155 757**

Załącznik nr .....
do protokołu sesji RG .....
z dnia 15.07.10 .....

Międzyrzecze Górne, 15.07.2010

**Interpelacja Radnych Gminy Jasienica**

**Sesja Rady Gminy, 30 kwietnia 2010**

Panie Przewodniczący, panie Wójcie, Wysoka Rado,

W ostatnich miesiącach niektórzy radni, w tym szczególnie radna Krystyna Biela wyrażali opinie, że działalność radnych z Międzyrzecza, ukazująca opinii publicznej negatywne strony pracy Wójta i Rady Gminy źle wpływa na wizerunek naszej gminy.

Troska o to, by mieszkańcy mieli dostęp do rzetelnego i właściwego obrazu swojej gminy to rzecz w życiu społecznym niezwykle ważna. Skoro pani radna Biela w wypowiedziach publicznych podniosła ten temat, w takiej samej formie powinien zostać on wyjaśniony.

Od wielu miesięcy trwa polemika radnych Międzyrzecza Górnego z wójtem naszej gminy na temat prawdomówności władzy publicznej. Wielokrotnie przywoływaaliśmy na tej sali przykłady stosowanych przez wójta manipulacji i nieprawdy. Za każdym razem, w imię rzetelności i uczciwości oczekiwaliśmy wyjaśnień, przedstawienia dokumentów potwierdzających słowa i działania Wójta. W dniu 25 lutego br. a więc blisko 5 miesięcy temu zwróciliśmy się do Wójta naszej gminy z wieloma pytaniami:

Pytaliśmy m.in. dlaczego w piśmie z 12 stycznia br. napisał nieprawdę, że OSP MG nie złożyło pisma w sprawie użyczenia Strażnicy OSP? Do tej pory, mimo iż było to jego prawnym obowiązkiem wójt na to pytanie nie odpowiedział, co niezbyt potwierdza, że świadomie kłamał. Pismo, którego rzekomo nie było, zostało złożone przez Strażaków we właściwym terminie, było przedmiotem obrad Komisji Budżetowej oraz Sesji Rady Gminy. Powstaje pytanie, jaki wizerunek gminy tworzy wójt, który kłamie i wypiera się oczywistych faktów?

W kolejnym pytaniu prosiliśmy wójta o wyjaśnienie dlaczego w tym samym piśmie napisał nieprawdę, że Strażacy OSP MG nie wyrazili pisemnej zgody na użyczenie Strażnicy? To także oczywiste kłamstwo Wójta, bo Strażacy taką zgodę w terminie na piśmie wyrazili, było to przedmiotem obrad Komisji Budżetowej i Sesji Rady Gminy. Ponownie powstaje pytanie, jaki wizerunek gminy tworzy wójt, który w kolejnej sytuacji kłamie i wypiera się oczywistych faktów?

Na kolejne 3 pytania zadane w dniu 25 lutego br. wójt również, mimo, że miał obowiązek prawny, nie odpowiedział. Do tej pory nie wyjaśnił dlaczego pisał nieprawdy, dlaczego kłamał. Czy tak powinien zachowywać się gospodarz gminy, osoba która powinna być autorytetem?

Gdy podczas Sesji w dniu 30 kwietnia br. przedstawiliśmy rzetelną, przygotowaną w oparciu o dokumenty i fakty analizę działalności wójta w roku budżetowym 2009, w odpowiedzi, zamiast rzeczowej polemiki, zostaliśmy obrzuceni przez wójta stekiem pomówień i oskarżeń. Kierując się rzetelnością byliśmy i cały czas jesteśmy gotowi do pełnego udokumentowania każdego wypowiedzianego zdania. Po niezwykle demagogicznym wystąpieniu wójta poprosiliśmy go o pisemne przedstawienie, na czym polegają zarzucane nam rzekome nieprawdy. Do tej pory, a minęło już półtora miesiąca, Wójt nie uzasadnił swych zarzutów, nie wyjaśnił, na jakiej podstawie sformułował swoje wypowiedzi. Potwierdził w ten sposób, że podczas Sesji świadomie kłamał, był nieuczciwy i nierzetelny.

W dniu 9 maja br. pisemnie zwróciliśmy się do wójta o wyjaśnienie bardzo przykrych słów, które wypowiedział pod adresem radnych z Międzyrzecza. Na żadne pytanie do tej pory wójt merytorycznie nie odpowiedział. Przyznał w ten sposób, że w swojej wypowiedzi oprócz demagogicznych pomówień i oszczerstw nie było rzetelnych i udokumentowanych faktów. Czy kłamstwo, oszczerstwo, pomówienie to cechy które poprawiają wizerunek naszej gminy?

Rzetelne i uczciwe odpowiedzi na zadane pytania to obowiązek Wójta. Biorąc pod uwagę udokumentowane przykłady posługiwania się nieprawdą i kłamstwem, powinnością Wójta są przeprosiny skierowane w kierunku Strażaków MG, radnych oraz wszystkich mieszkańców naszej gminy. Inaczej to na Wójta spadnie odpowiedzialność za zdeprawowanie dobrego imienia naszej gminy.

W oparciu o istniejące prawo a także w imię ślubowanej przez Pana rzetelności i uczciwości zwracamy się do Wójta Gminy Jasienica z ponownym wnioskiem o w pełni udokumentowaną odpowiedź na następujące pytania:

1. Dlaczego w piśmie z dnia 12 stycznia 2010 Wójt Gminy Jasienica napisał nieprawdę, że OSP MG nie złożyło pisma w sprawie użyczenia Strażnicy OSP i złożenia wniosku do PROW? Pismo zostało złożone w terminie i było przedmiotem obrad Komisji Budżetowej i Sesji Rady Gminy. Jest załącznikiem do protokołu Sesji Rady Gminy z 25 marca 2009 roku.
2. Dlaczego w piśmie z dnia 12 stycznia 2010 Wójt Gminy Jasienica napisał nieprawdę, że Strażacy OSP MG nie wyrazili pisemnej zgody na użyczenie Strażnicy? Pismo zostało złożone w terminie i było przedmiotem obrad Komisji Budżetowej i Sesji Rady Gminy. Jest załącznikiem do protokołu Sesji Rady Gminy z 25 marca 2009 roku.
3. Dlaczego podczas dyskusji nad złożeniem wniosku do PROW na rozbudowę Strażnicy w MG przekonywał Pan radnych, że nie ma możliwości przesunięcia środków przeznaczonych na zagospodarowanie „Chaty Międzyrzecze” na realizację wniosku do PROW? Dokumentacja kolejnych miesięcy pracy samorządu wskazuje niezbicie, że w ten sposób przekazywał Pan radnym informacje nieprawdziwe.
4. Z czego wynika pisemne oświadczenie, że w przypadku użyczenia Strażnicy gminie w obiekcie tym nie będzie mogła być prowadzona działalność zarobkowa? Proszę o udokumentowanie powyższych słów biorąc pod uwagę funkcjonowanie innych Strażnic w gminie Jasienica.
5. Na jakiej podstawie wypowiedział Pan słowa, że list strażaków OSP MG do Rady Gminy z dnia 29 listopada 2009 zawiera kłamstwa? Prosimy o pisemne uzasadnienie tej opinii.
6. W wystąpieniu w dniu 30 kwietnia br. Wójt Gminy Jasienica powiedział „**pan doskonale wie, że to co Pan napisał mija się z prawdą**”. Prosimy o pisemne określenie wszystkich fragmentów interpelacji, które rzekomo mijają się z prawdą.
7. W wystąpieniu w dniu 30 kwietnia br. Wójt Gminy Jasienica powiedział „**to nie jest merytoryczne podejście do tematu, to jest oczernianie innych osób aby na nieprawdzie zdobyć własny wizerunek**”. Uważamy, że wypowiedziane słowa są niesłuszne i krzywdzące. W związku z tym uprzejmie prosimy o pisemne ich uzasadnienie.
8. W wystąpieniu w dniu 30 kwietnia br. Wójt Gminy Jasienica powiedział „**obraża Pan ludzi ... Komisji Budżetowej, obraża Pan moją osobę**”. Uprzejmie prosimy o pisemne uzasadnienie wypowiedzianych słów.
9. W wystąpieniu w dniu 30 kwietnia br. Wójt Gminy Jasienica powiedział „**te krzywdy, które Pan wypowiadasz wrócą do Pana**”. Uprzejmie prosimy o pisemną informację, jakie krzywdy zostały wypowiedziane w przedstawionej podczas Sesji interpelacji?

10. W wystąpieniu w dniu 30 kwietnia br. Wójt Gminy Jasienica powiedział **„afere gazetową Pan stworzył, potem Pan przedstawiał razem z radnym Osuchem, że prasa doniosła. Jaka prasa, wyście stworzyli w swoich przemyśleniach jak można to opisać a potem żeście się odnosili do prasy, co było bzdurą”**. Wypowiedziane publicznie zdanie jest bezpośrednim i niesłusznym oskarżeniem. W związku z tym **żądamy pilnego pisemnego wyjaśnienia** wypowiedzianych przez Pana słów wraz z pełnym ich udokumentowaniem.

Odpowiedź na postawione powyżej pytania jest niezbędna by ukazać postawę i brak prawdomówności Wójta Gminy Jasienica. Bez uzyskania odpowiedzi na postawione pytania, oprócz zasadności dochodzenia swoich praw na drodze postępowania cywilnego przez osoby pomówione i oskarżone rodzi się wiele pytań o wizerunek gminy, rządzonej przez gospodarza posuwającego się w sprawowaniu władzy do posługiwania się nieprawdą, kłamstwem, pomówieniami i oszczerstwami.

Szanowni Radni,

Na wizerunek gminy wpływa nie tylko praca Wójta, wpływa sposób postępowania całego samorządu. Podczas Sesji w dniu 30 kwietnia br. radna Krystyna Biela, uzasadniając wniosek o przesunięcie interpelacji i zapytań radnych na koniec trwania sesji wypowiedziała następujące, bardzo krzywdzące słowa: *„podczas interpelacji na naszych Radach są wysuwane różne opinie, domysły, porównania w większej części nieprawdziwe, które szkodzą wizerunkowi naszej gminy”*. Jako, że jesteśmy autorami zdecydowanej większości interpelacji, pisemnie poprosiliśmy panią radną, by pilnie, w formie pisemnej, wyjaśniła powyższe słowa.

Niestety, do tej pory pani radna nie odpowiedziała na naszą prośbę, traktujemy to jako przyznanie się, że jej oskarżenia były nieprawdziwe. Jaki wizerunek gminy tworzy radna, która publicznie pomawia i oskarża innych radnych, a jednocześnie nie chce lub nie potrafi uzasadnić i udokumentować swoich słów?

Przykro to powiedzieć, ale podobnie zachowują się inni radni naszej Rady. Kilka miesięcy temu pan Przewodniczący Jerzy Czudek oskarżył radnego z Międzyrzecza Górnego o „świństwa”, „chwyty poniżej pasa”. Mimo opublikowania niezbitych dowodów, potwierdzających racje radnego z Międzyrzecza a jednocześnie dokumentujących, że oskarżenia Przewodniczącego Rady Gminy były bezpodstawne i miały się z prawdą, pan Jerzy Czudek nie zdobył się na publiczne przeprosiny, nie przyznał się do niegodnego dla Przewodniczącego Rady zachowania. Czy tak postępuje osoba rzetelna i uczciwa? Czy taka sytuacja wpływa pozytywnie na wizerunek naszej gminy?

Kolejnym przykrym faktem w naszym samorządzie to częsta odmowa udzielenia informacji przez niektórych Przewodniczących Komisji Rady Gminy. Mimo kierowania zapytań i wniosków o udostępnienie informacji publicznej radni Józef Pyka, Czesław Machalica, Marian Semla nie odpowiadają na pisma, nie udzielają informacji. Naganną praktyką, w dalszym ciągu stosowaną w naszym samorządzie jest nie zamieszczanie w protokołach z pracy Komisji Rady Gminy dużych fragmentów dyskusji, które w bardzo złym świetle pokazują Wójta Gminy Jasienica oraz poszczególnych radnych. Gdy podczas Sesji w dniu 25 lutego br. zwróciliśmy się z zapytaniem do Przewodniczących dwóch Komisji, jaki jest powód, że w protokole ze wspólnego posiedzenia tych komisji z 18 grudnia 2009 pominięty został długi, 45-minutowy fragment dyskusji, w którym Wójt Gminy Jasienica oskarżał, pomawiał i oczerniał Strażaków, radnych oraz sołtysa Międzyrzecza Górnego, odpowiedzi nie otrzymaliśmy. Gdy zapoznaliśmy Strażaków MG oraz członków Rady Sołeckiej z przebiegiem tej dyskusji, byli zszokowani treścią i formą niektórych wypowiedzi. To też wizerunek naszej gminy, skrzętnie skrywany przed opinią publiczną.

Warto zadać sobie podstawowe pytanie, jaki przykład wójt i niektórzy radni dają młodemu pokoleniu naszej gminy? Uczycie ich, że można bezkarnie pisać nieprawdy, rzucać oszczerstwa i pomówienia? Że można kłamać bez odpowiedzialności? Co upoważnia Was do takich zachowań? Dlaczego tak czynicie? Przecież na tej sali ślubowaliście rzetelność i uczciwość. Polemika i różnice zdań w demokracji to rzecz normalna. Co innego jednak różnice zdań w dyskusji a co innego kłamstwo i bezpodstawne oczernianie.

Mówiąc o wizerunku naszej gminy warto przywołać też inne przykłady. Jak pamiętamy, w dniu 30 kwietnia 2009 roku Wójt gminy Jasienica, odpowiadając na wniosek OSP Międzyrzecze Górne o dofinansowanie projektu monitoringu gniazda bociana białego powiedział co następuje: *„Możecie to na rzutnikach przedstawić, że Wójt jest przeciwny podglądaniu bociana białego”*. W ten sposób uzasadnił swoją odmowę. Jak się później okazało, był to jedyny wniosek organizacji pozarządowych z roku 2009, któremu Wójt odmówił dofinansowania.

Dziś, po kilkunastu miesiącach warto w kilku słowach ocenić tę decyzję. Jest to bowiem dobry przykład, ukazujący na małym projekcie ekologicznym niezrozumienie potrzeb społecznych przez naszą gminną władzę. Mimo odmowy dofinansowania ten tak bardzo skrytykowany przez wójta projekt jest cały czas realizowany. Okazało się, że wśród firm i osób fizycznych jest wiele takich, które nie podzielają zdania pana wójta i pomagają jak mogą, by projekt trwał i się rozwijał. A efekty jak na mały wiejski projekt mamy niebagatelne:

W sezonie 2010 na stronie internetowej projektu zanotowaliśmy ponad 182 000 wizyt z wielu krajów świata. Przez wiele tygodni w brytyjskim rankingu oglądalności stron o tematyce ptasiej TopBirding 1000 międzyrzecki projekt zajmował 19 miejsce na świecie. Warto też dodać, że zdjęcie z kamery internetowej na gniazdo Florka i Florentynki z Międzyrzecza Górnego jest umieszczone na rządowej stronie Ministerstwa Spraw Zagranicznych RP [www.poland.gov.pl](http://www.poland.gov.pl) jako element promujący wizerunek Polski za granicą. Poprzez zgodną i wspólną działalność wielu społeczników, nie tylko z Międzyrzecza, takim małym projektem wpływamy na poprawę wizerunku zarówno naszej miejscowości, naszej gminy, naszego regionu i naszego kraju.

Kilka dni temu w Międzyrzeczu Górnym miała miejsce wizytacja komisji wojewódzkiego konkursu „Piękna wieś województwa śląskiego”. Przygotowaliśmy się na nią najlepiej jak umieliśmy. Nie wiemy, czy zajmujemy w tym konkursie jakieś znaczące miejsca, tak naprawdę to nie jest dla nas najważniejsze. Jasne jest, że nie zrobimy z Międzyrzecza miejscowości agroturystycznej, pełnej pensjonatów i atrakcji turystycznych. Zdajemy sobie sprawę, że konkurencja jest bardzo silna. W dniu dzisiejszym wiemy jedno – w podsumowaniu wizytacji członkowie komisji konkursowej stwierdzili, że pod jednym względem wypadliśmy na pewno bardzo dobrze – powiedzieli „jesteście rewelacyjnie przygotowani”. Bardzo nas to ucieszyło, bo przygotowywaliśmy się m.in. po to, by promować i poprawiać wizerunek Międzyrzecza i gminy Jasienica.

Na koniec ogromna prośba. Ostatnie miesiące pokazały, że bardzo różnimy się poglądami na temat metod sprawowania władzy w naszej gminie, na temat dostępności do informacji publicznej, na temat dystrybucji środków finansowych. Wynika z tego polemika, dyskusja na argumenty. Prosimy o odrzucenie i zaprzestanie stosowania przedstawionych w niniejszej interpelacji metod, metod niegodnych wójta i radnych, które bardzo negatywnie wpływają na wizerunek naszej gminy.

T. Osuch      J. M.