

Uchwała Nr XXIX/435/17
Rady Gminy Jasienica
z dnia 27 kwietnia 2017 roku

w sprawie przyjęcia Strategii Rozwoju Gminy Jasienica do roku 2025

Na podstawie art. 18 ust 2 pkt 6, ustawy z dnia 8 marca 1990r. o samorządzie gminnym (Dz.U. z 2016 r., poz. 446 z późn. zm.)

Rada Gminy Jasienica
uchwała, co następuje

§ 1

Przyjmuje się Strategię Rozwoju Gminy Jasienica do roku 2025 w brzmieniu określonym w załączniku nr 1 do niniejszej uchwały.

§ 2

Wykonanie uchwały powierza się Wójtowi Gminy Jasienica

§ 3

Uchwała wchodzi w życie z dniem podjęcia.

PRZEWODNICĄCY RADY
Jan Batelt
Jan Batelt


GMINA JASZENICA



STRATEGIA ROZWOJU GMINY JASZENICA DO ROKU 2025

Jasienica, kwiecień 2017r.



Metryka dokumentu					
Tytuł dokumentu	STRATEGIA ROZWOJU GMINY JASIENICA DO ROKU 2025				
Zamawiający	GMINA JASIENICA z siedzibą Jasienica 159 43-385 Jasienica				
Wykonawca	<div>TECHMASTER Sp. z o.o. ul. Kabaty 2 34-300 Żywiec www.techmaster.com.pl tel. +48/33-861-16-87</div> <div>The logo for TECHMASTER features the company name in a bold, sans-serif font. Above the name is a stylized swoosh graphic. Below the name, the text 'FUNDUSZE EUROPEJSKIE DLA CIEBIE' is written in a smaller, all-caps font.</div>				
Nr wersji	2.0	Status:	finalna	Data:	18.04.2017r.

Wyrazy podziękowania zespół konsultantów składa wszystkim pracownikom Gminy Jasienica, za zaangażowanie i współpracę przy tworzeniu niniejszej Strategii.



SPIS TREŚCI

1	WPROWADZENIE	5
2	METODOLOGIA	7
2.1	Ogólna metodyka prac	7
2.2	Źródła danych pierwotnych i wtórnych	8
2.2.1	Źródła pierwotne	8
2.2.2	Źródła wtórne	8
2.3	Etapy prac	8
3	DIAGNOZA STRATEGICZNA – ANALIZA SPOŁECZNO – GOSPODARCZA	10
3.1	Ogólne informacje o gminie	10
3.1.1	Położenie	10
3.1.2	Rys historyczny	13
3.1.3	Powierzchnia i gleby	14
3.1.4	Klimat.....	16
3.1.5	Surowce mineralne	16
3.2	Mieszkańcy gminy i ich potrzeby	17
3.2.1	Demografia.....	17
3.2.2	Związki małżeńskie.....	24
3.2.3	Migracja ludności.....	26
3.2.4	Turystyka.....	26
3.2.5	Przedsiębiorczość	28
3.2.6	Rynek pracy.....	31
3.2.7	Pomoc społeczna	32
3.2.8	Edukacja	34
3.2.9	Czytelnictwo.....	36
3.2.10	Kultura.....	37
3.2.11	Sport i rekreacja	39
3.2.12	Ochrona zdrowia	40
3.2.13	Bezpieczeństwo publiczne	41
3.2.14	Organizacje pozarządowe	41
3.3	Infrastruktura publiczna	43
3.3.1	Zagospodarowanie przestrzenne	43



3.3.2	Gospodarka mieszkaniowa.....	44
3.3.3	Infrastruktura drogowa, w tym chodniki i parkingi	45
3.3.4	Bezpieczeństwo ruchu drogowego.....	47
3.3.5	Kanalizacja	48
3.3.6	Gospodarka odpadami.....	49
3.4	Ochrona środowiska.....	51
3.4.1	Pomniki przyrody i rezerваты	51
3.4.2	Zabytki	55
3.5	Finanse Gminy Jasienica.....	58
	Wnioski wynikające z diagnozy strategicznej	61
4	ANALIZA SWOT MOCNYCH I SŁABYCH STRON, SZANS I ZAGROŻEŃ	63
5	MISJA I WIZJA GMINY	78
6	CELE STRATEGICZNE, OPERACYJNE, ZADANIA.....	82
7	OCZEKIWANE EFEKTY REALIZACJI STRATEGII.....	95
8	OPIS PRZEWIDYWANYCH DZIAŁAŃ MAJĄCYCH NA CELU OGRANICZENIE NEGATYWNYCH ODDZIAŁYWAŃ NA ŚRODOWISKO W ZWIĄZKU Z REALIZACJĄ ZADAŃ PROJEKTU STRATEGII	99
9	PROCEDURY UAKTUALNIANIA STRATEGII	104
10	MONITORING I EWALUACJA STRATEGII.....	105
11	HARMONOGRAM REALIZACJI STRATEGII	106
12	KOMPLEMENTARNOŚĆ STRATEGII ROZWOJU GMINY Z POZOSTAŁYMI LOKALNYMI STRATEGIAMI I PROGRAMAMI.....	107
12.1	Spójność z europejskimi dokumentami strategicznymi	107
12.2	Spójność z krajowymi dokumentami strategicznymi.....	108
	SPIS: Map, Wykresów, Tabel:	115
	ZAŁĄCZNIKI:	116
	ZAŁĄCZNIK NR 1 - ANKIETA	116
	ZAŁĄCZNIK NR 2 - RAPORT Z BADANIA ANKIETOWEGO DLA MIESZKAŃCÓW.....	120
	ZAŁĄCZNIK NR 3 – FORMULARZ W ZAKRESIE ANALIZY SWOT	126
	ZAŁĄCZNIK NR 4 – PLAN FINANSOWY STRATEGII.....	135



1 WPROWADZENIE

Strategia rozwoju gminy jest podstawowym dokumentem, który określa cele i priorytety rozwoju społeczno – gospodarczego danego obszaru.

Niniejsza strategia jest rezultatem prac samorządu Gminy Jasienica, które zostały podjęte wspólnie z mieszkańcami (osobami wywodzącymi się z 3 sektorów – społecznego, samorządowego oraz gospodarczego) oraz doradcami reprezentującymi firmę TECHMASTER Sp. z o.o. z Żywca na podstawie zawartej w dniu 10 maja 2016r. umowy. Celem opracowania strategii było rozpoznanie atutów i mankamentów Gminy Jasienica, a także stojących przed gminą szans i zagrożeń oraz wskazanie kierunków rozwoju, które są najbardziej perspektywiczne.

Niniejsza Strategia składa się z trzech podstawowych części: diagnostycznej, koncepcyjnej oraz wdrożeniowej.

Część pierwsza diagnostyczna obejmuje zagadnienia związane z: diagnozą obecnej sytuacji, w jakiej znajduje się gmina – sytuacji demograficznej, społecznej, gospodarczej oraz finansowej. W ramach tej części opisano na podstawie dostępnych danych utrzymujące się na obszarze gminy trendy, tendencje, dostępną infrastrukturę. Analizą objęto okres 5-ciu lat wstecz (lata 2011 – 2015).

Część druga koncepcyjna to wskazanie rozpoznanego, optymalnego celu strategicznego gminy, opis misji i wizji gminy, a także wykaz kluczowych kierunków rozwoju Gminy Jasienica do roku 2025.

Część trzecia wdrożeniowa obejmuje wskazanie oczekiwanych efektów wdrażania strategii, procedur monitoringu i ewaluacji, określenie harmonogramu realizacji strategii, a także jej planu finansowego.

Dzięki opisanej strukturze niniejsza Strategia Rozwoju Gminy ma szansę stać się dokumentem w efektywny sposób wypełniającym kilka zasadniczych celów:

- stanowić najbardziej aktualne, zintegrowane i przetworzone z myślą o różnorodnych odbiorcach kompendium wszelkich informacji o Gminie Jasienica – jej terenie, mieszkańcach, sytuacji społecznej, gospodarczej, etc.,
- pełnić funkcję efektywnego narzędzia promocyjnego, wykorzystywanego przez Samorząd w celach związanych z prezentacją terenu gminy, kreowaniem jej wizerunku, jako miejsca z różnych względów atrakcyjnego,



- być wyrazem woli tak mieszkańców, jak też i samorządu lokalnego, w zakresie priorytetowych kierunków rozwoju w najbliższym okresie.

Ponadto niniejszy dokument przedstawia metodykę prac nad Strategią, a także zasadność jej przygotowania w oparciu o wykazaną spójność z dokumentami strategicznymi na poziomie regionalnym, krajowym i europejskim.



2 METODOLOGIA

2.1 *Ogólna metodyka prac*

Niniejsza Strategia jest budowana według metody partycypacyjno-eksperckiej, czyli uspołecznionej, w której równoważne jest doświadczenie konsultantów oraz wiedza i potencjał społeczności lokalnej. Konsultanci wnieśli swoje doświadczenie w zakresie budowania strategii rozwoju, natomiast mieszkańcy wiedzę na temat obszaru, jego mocnych i słabych stron, jego potencjału oraz optymalnych kierunków rozwoju.

Metoda partycypacyjno-ekspercka zakłada silną współpracę konsultantów ze społecznością lokalną na każdym etapie opracowywania dokumentu.

Zastosowanie takiej metody przy tworzeniu dokumentu, oprócz partycypacji pozwala na zdobycie doświadczenia przyczyniając się jednocześnie do integracji środowisk w oparciu o planowanie rozwoju lokalnego. Doświadczenie zdobyte przez liderów lokalnych w pracach nad Strategią będzie mogło owocować podczas jej wdrażania.

Punktem wyjścia do właściwego skonstruowania części strategicznej, a więc kierunków rozwoju, celów i działań jest precyzyjna diagnoza społeczno-gospodarcza gminy, oparta przede wszystkim na pozyskanych danych wewnętrznych oraz na danych zewnętrznych. W przygotowaniu Strategii wykorzystano dostępne źródła wtórne.

Na potrzeby powstającego opracowania wykorzystano następujące metody badawcze:

- ankieta – dostępna dla mieszkańców gminy w okresie maj – lipiec 2016 w formie elektronicznej, oraz w postaci formularzy papierowych, dystrybuowanych m. in. przez członków Komitetu Sterującego, radnych, jak i za pośrednictwem Urzędu Gminy. Zebrano 34 kwestionariusze, w tym 14 w formie papierowej, 20 w formie elektronicznej.
- spotkania warsztatowe które odbyły się w kompleksie Sportowo- Rekreacyjnym „Drzewiarz” w Jasienicy – spotkania pozwoliły na uzyskanie bardzo wysokiego poziomu interakcji między uczestnikami, ogniskowanie dyskusji wokół zaplanowanego tematu, a także wizualizację przebiegu pracy i jej wyników. Inną istotną zaletą zastosowanych technik była wysoka efektywność dyskusji.



2.2 Źródła danych pierwotnych i wtórnych

2.2.1 Źródła pierwotne

Najważniejsze źródła danych i informacji pierwotnych:

- dane i informacje pozyskane podczas warsztatów strategicznych, w których uczestniczyli przedstawiciele władz samorządowych, pracownicy Urzędu Gminy w Jasienicy, mieszkańcy, organizacje pozarządowe, przedstawiciele jednostek organizacyjnych, przedsiębiorcy, przedstawiciele środowisk branżowych oraz lokalni liderzy i aktywiści,
- opinie zebrane w wywiadach ankietowych oraz rozmowach bezpośrednich z przedstawicielami władz samorządowych, pracownikami Urzędu Gminy w Jasienicy, mieszkańcami, organizacjami pozarządowymi, przedstawicielami jednostek organizacyjnych, przedsiębiorcami, przedstawicielami środowisk branżowych oraz lokalnymi liderami i aktywistami.

2.2.2 Źródła wtórne

W procesie zbierania danych wykorzystane zostały źródła wtórne, czyli dostępne opracowania i dokumenty:

- opracowania Głównego Urzędu Statystycznego,
- dokumenty strategiczne krajowe, wojewódzkie, powiatowe i gminne,
- strony internetowe Urzędu Gminy Jasienica oraz jednostek organizacyjnych
- foldery promocyjne, ulotki, publikacje promocyjno-informacyjne,
- strony internetowe (portale regionalne i tematyczne).

2.3 Etapy prac

Proces opracowywania Strategii obejmował następujące etapy:

- etap diagnostyczny – związany z analizą stanu wyjściowego (analiza społeczno-gospodarcza, potencjał gminy, potrzeby mieszkańców) oraz z realizacją badań,
- etap koncepcyjny – dotyczący wypracowania wizji, misji, priorytetów, określenia kierunków działania oraz zadań realizacyjnych. W etapie tym określono główne założenia do procesu wdrażania Strategii w kontekście ramowego harmonogramu działań, programu operacyjnego na najbliższe lata,



możliwych źródeł finansowania oraz systemu monitorowania i ewaluacji Strategii. Założeniem etapu było przede wszystkim wspólne wypracowanie wizji rozwoju obszaru, zdefiniowanie najważniejszych celów do osiągnięcia oraz sposobów ich realizacji. W tym etapie kluczowe znaczenie miały warsztaty oraz bezpośrednie konsultacje indywidualne, służące wypracowywaniu głównych założeń rozwojowych.



3 DIAGNOZA STRATEGICZNA – ANALIZA SPOŁECZNO – GOSPODARCZA

Część diagnostyczna zawiera syntetyczne zestawienie kluczowych informacji o obszarze Gminy Jasienica, jej mieszkańcach oraz dostępnej na terenie gminy infrastrukturze. Wychodząc z założenia, że wszelkie propozycje w zakresie potencjalnych przyszłych kierunków rozwoju gminy winny być poprzedzone rzetelną analizą stanu istniejącego oraz trendów i tendencji w rozważanym obszarze analiza obejmuje lata 2011-2015 dla zobrazowania tendencji i procesów zachodzących na terenie gminy.

Prezentowane poniżej dane zaczerpnięto z publicznie dostępnych źródeł, przede wszystkim statystyk gminnych oraz danych publikowanych przez Główny Urząd Statystyczny.

3.1 Ogólne informacje o gminie

3.1.1 Położenie

Jasienica to gmina wiejska położona na terenie województwa śląskiego, administracyjnie wchodzi w skład gmin powiatu bielskiego. Krajobraz gminy jest zróżnicowany, gmina rozciąga się od pagórkowatego podnóża Beskidu Śląskiego (Grodziec) aż po równiny na styku Pogórza Cieszyńskiego i Kotliny Oświęcimskiej z licznymi stawami (Landek). Z geograficznego punktu widzenia gmina graniczy od północy z Gminą Czechowice –Dziedzice należącą do powiatu bielskiego, od zachodu z Gminą Chybie i Gminą Skoczów należącymi do powiatu cieszyńskiego, od południa z Gminą Brenna należącą do powiatu cieszyńskiego i Gminą Jaworze należącą do powiatu bielskiego a od wschodu z miastem na prawach powiatu Bielsko – Biała. Miejscowości wchodzące w skład gminy to typowe miejscowości rolnicze, jednak coraz bardziej uwidacznia się ich „podmiejski” charakter. Przejawia się on wraz z gęstą zabudową, różnej wielkości zakładami produkcyjnymi i punktami usługowo-handlowymi. Gmina stanowi doskonałe zaplecze gospodarcze, do czego przyczynia się w szczególności jej położenie przy drodze krajowej nr 52, biegnącej do granicy w Cieszynie oraz otwarta w 2015 r. Jasienicka Niskoemisyjna Strefa Ekonomiczna. Można jednak znaleźć w gminie wiele malowniczych i spokojnych zakątków, które warto odwiedzić, jak i wiele cennych, wartych obejrzenia zabytków.



Część terenu gminy tj. sołectw Międzyrzecze Górne, Międzyrzecze Dolne, Rudzica, Landek, Roztropice, Bielowicko, Wieszcza, Iłownica, Jasienica z uwagi na występujące tu cenne gatunki ptaków został zakwalifikowany do obszaru specjalnej ochrony ptaków NATURA 2000 - „Dolina Górnej Wisły” na podstawie Rozporządzenia Ministra Środowiska z dnia 21 lipca 2004r. w sprawie obszarów specjalnej ochrony ptaków NATURA 2000 (Dz. U. Nr 229, poz. 2313 z późn. zm.).

Lokalizację Gminy Jasienica zaprezentowano na poniższych mapach:

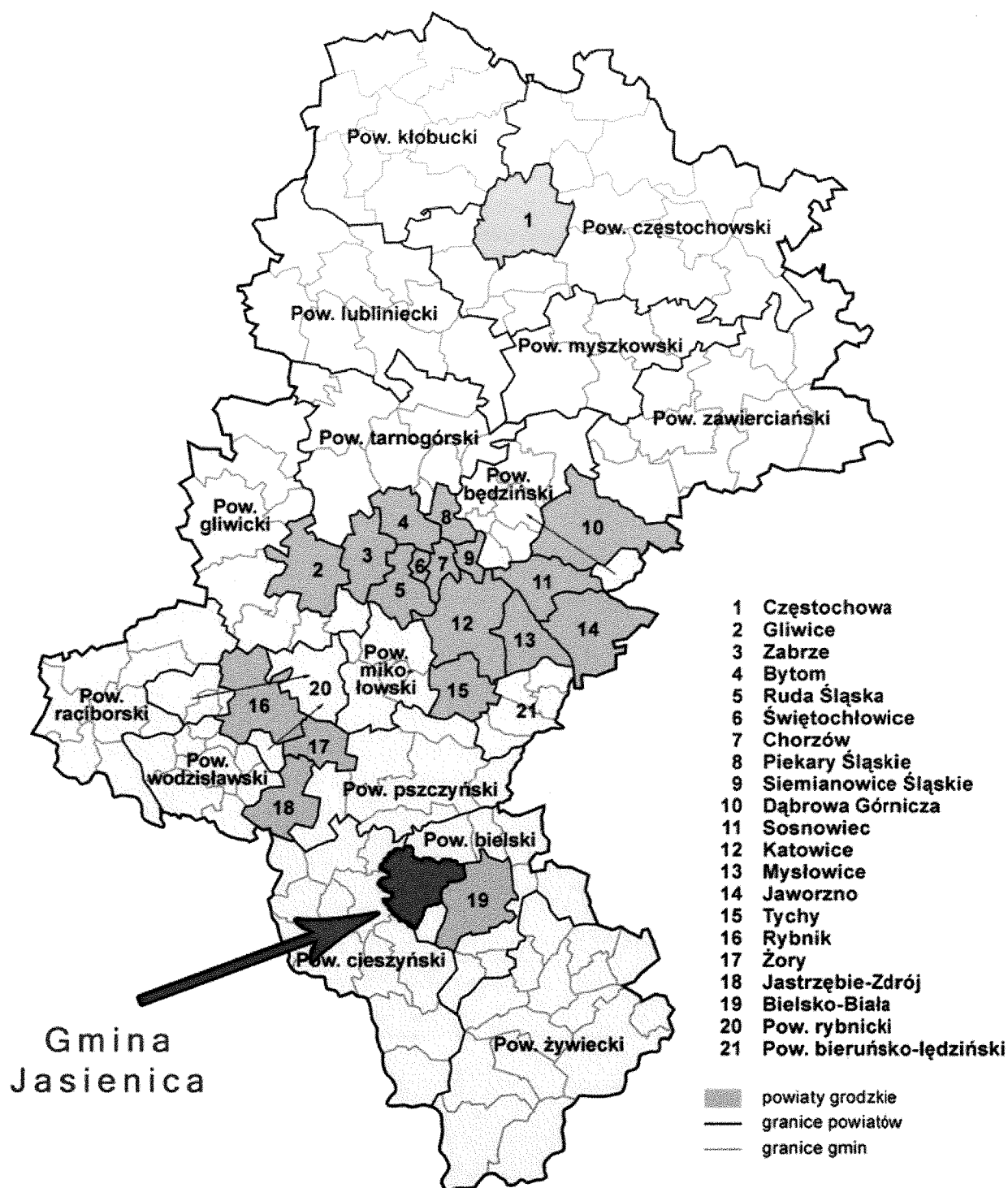


Mapa 1: Lokalizacja Gminy Jasienica w skali kraju.
Źródło: targeo.pl



Mapa 2: Sołectwa Gminy Jasienica.

Źródło: wikipedia.org



Mapa 3: Lokalizacja Gminy Jasienica w skali województwa śląskiego
Źródło: opracowanie własne



1.1.1. Gmina Jasienica

Gmina Jasienica należy do największych gmin w Polsce, w jej skład wchodzi 14 sołectw: Bielowicko, Biery, Grodziec, Iłownica, Jasienica, Landek, Łazy, Mazańcowice, Międzyrzecze Dolne, Międzyrzecze Górne, Roztropice, Rudzica, Świętoszówka i Wieszcza.

Jasienica to największa gmina wiejska na Śląsku Cieszyńskim, zarówno pod względem powierzchni, jak i liczby mieszkańców. Pierwsza wzmianka, mówiąca o założeniu wsi przez biskupstwo we Wrocławiu, pochodzi z początku XIV w. W czasach reformacji i kontrreformacji miejscowości obecnej Gminy Jasienica podzieliły los całego regionu, zmieniając przynależność wyznaniową wraz ze zmianami książąt i właścicieli ziemi. Pod koniec XVIII w. przez wieś została poprowadzona szosa cesarska a sto lat później dotarła do wsi linia kolei żelaznej, dzięki czemu mogły powstać słynne fabryki mebli.

Bielowicko i Świętoszówka to natomiast jedne z najstarszych miejscowości na Śląsku Cieszyńskim. Pierwsze wzmianki na ich temat znajdują się w dokumencie protekcyjnym biskupa wrocławskiego Wawrzyńca z dnia 25 maja 1223 roku wydanym na prośbę księcia opolsko-raciborskiego Kazimierza zawierającym spis miejscowości mających płacić dziesięcinę.

Biery założone zostały przez właścicieli Grodźca w XVI w. a swoją nazwę wzięły najprawdopodobniej od imienia Biera. Pierwotnie nazwa miejscowości mogła też brzmieć Borowy. Po raz pierwszy pojawiła się (w postaci Birowy) na mapie księstw oświęcimskiego i zatorskiego wydanej w 1563 roku w Wenecji.

Pierwsze wzmianki o **Grodźcu, Iłownicy, Mazańcowicach, Międzyrzeczu i Roztropicach** znalazły się w łacińskim dokumencie *Księga uposażeń biskupstwa wrocławskiego* spisanej za czasów biskupa Henryka z Wierzbna w latach 1295–1305 gdzie występowały jako: *Grodische villa Snessonis (Grodziec)*, *Gylownita (Iłownica)*, *Mansanczowicz (Mazańcowice)*, *Mesisrozha (Międzyrzecze)* oraz *Rotropiz (Roztropice)*. Grodziec znajdował się wówczas w granicach księstwa cieszyńskiego a sama nazwa miejscowości wywodzi się od staropolskiej nazwy *gordъ – gród oznaczającej „umocnienie, ogrodzoną osadę” o charakterze obronnym. Nazwa wsi sugeruje zatem funkcjonowanie tu gródka i podległej mu osady rządzącej się prawem polskim. Gródkiem tym mogła być drewniana warownia powstała prawdopodobnie w czasie funkcjonowania kasztelanii cieszyńskiej, przy trakcie handlowym z Krakowa przez Cieszyn na Morawy. Nazwa miejscowości Mazańcowice pochodzi od imienia Mazaniec (Mazanek) i występowała



również w postaci Mazankowice (np. 1679r.). Międzyrzecze zaś wywodzi się od polskiej nazwy międzyrzecze oznaczającej obszar położony pomiędzy dwiema rzekami.

Początki miejscowości **Landek** datowane są na połowę XVI wieku. Wieś została założona przez właściciela Rudzicy, Wacława Rudzkiego przy pomocy osadników niemieckich. Pierwsze wzmianki o miejscowości zawarte są w dokumencie Wacława III Adama z 8 maja 1564r., w którym podarował on Wacławowi Rudzkiemu część lasu w pobliżu Rudzicy na granicy z istniejącym już Landkiem.

Pierwsze wzmianki na temat miejscowości **Łazy** pochodzą z ok. 1447 roku gdzie wieś przedstawiana była jako Łazy. Prawdopodobnie jednak wieś jest dużo starsza i istniała już w czasach funkcjonowania kasztelanii cieszyńskiej.

Początki **Rudzicy** sięgają prawdopodobnie przełomu XIII i XIV w. Nazwa miejscowości pochodzi od słowa „ruda” i wywodzi się najprawdopodobniej z języka czeskiego. W wielu dokumentach w języku czeskim występowały nazwy: Rudicz (1557r.), na Rudiczy (1558r., 1600r., 1671r., 1676r.), Rudzica - od 1687 r. już w języku polskim.

Wieszczęta powstały w XVI wieku jako osada zagrodnicza. Po raz pierwszy wzmiankowane zostały w 1577r. Do 1594 Wieszczęta znajdowały się w granicach wydzielonego z księstwa cieszyńskiego skoczowsko-strumińskiego państwa stanowego.

Obecnie poza rolnictwem przedsiębiorczość na terenie Gminy Jasienica silnie związana jest z pobliskim miastem Bielsko-Biała i funkcjonującymi dwoma trasami tranzytowymi.

3.1.3 Powierzchnia i gleby

Powierzchnia Gminy Jasienica wynosi 91 km², tj. 9164 ha. Obszar ten kształtuje się następująco:

- 6 593 ha stanowią grunty rolne, w tym: 4 385 ha gruntów ornych 81 ha sadów, 435 ha łąk, 877 ha pastwisk, 242 ha gruntów rolnych zajętych pod zabudowę, 544 ha gruntów pod stawami.
- 1 478 ha stanowią grunty leśne, zakrzewione i zadrzewione, w tym 1 387 ha lasów.
- 995 ha stanowią grunty zabudowane i zurbanizowane, w tym 478 ha terenów zabudowy mieszkaniowej, 32 ha terenów przemysłowych, 353 ha zajęte pod ciągi komunikacyjne.
- 92 ha zajmują tereny znajdujące się pod wodami powierzchniowymi płynącymi i stojącymi.
- 6 ha stanowią tereny różne.



Spośród rolniczo użytkowanych terenów 809 ha stanowią gospodarstwa dysponujące arealem poniżej 1 ha, pozostałe grunty stanowią gospodarstwa o powierzchni powyżej 1 ha:

- 1 447 ha przypada gospodarstwom o areale od 1-5 ha,
- 735 ha przypada gospodarstwom o areale od 5-10 ha
- 4678 ha przypada gospodarstwom o areale od 10-15 ha
- 3 843 ha przypada gospodarstwom prowadzącym działalność na areale powyżej 5 ha,
- 3 108 ha przypada gospodarstwom prowadzącym działalność na areale powyżej 10 ha,
- 2 640 ha przypada gospodarstwom prowadzącym działalność na areale powyżej 15 ha.

Analizując gospodarstwa rolnicze pod względem posiadanej powierzchni użytkowej należy stwierdzić, że teren gminy jest zdominowany przez gospodarstwa prowadzące swoją działalność na stosunkowo niewielkich pod względem wielkości arealach.

W powierzchni pozostającej pod zasiewami (2 946,73 ha) największy udział przypada zbożom – 2 248,65 ha (pszenica ozima, jara żyto, jęczmień, owies, kukurydza). Uprawy przemysłowe zajmują 338,46 ha (w tym rzepak na powierzchni 336,21 ha), ziemniaki uprawiane są na zaledwie 77,28ha. 1513 gospodarstw deklaruje utrzymywanie zwierząt gospodarskich, ich pogłowie w sztukach dużych, według ostatnich, dostępnych danych oszacowano na 196 tys. szt. (bydło, trzoda chlewna, konie, drób). 464 gospodarstwa dysponują ciągnikami rolniczymi, jest ich w gminie 665 szt. Zdecydowana większość deklaruje stosowanie nawozów – przede wszystkim mineralnych (959 gospodarstw), azotowych (827 gospodarstw) i wieloskładnikowych (544 gospodarstwa). Fosforowe, potasowe i wapniowe w zasadzie nie są stosowane.

Spośród 2 599 gospodarstw prowadzących działalność rolniczą na terenie Gminy Jasienica:

- 1 769 gospodarstw zadeklarowało, iż uzyskują dochody z tej działalności,
- 1 259 gospodarstw zadeklarowało, iż uzyskują dochody z pracy najemnej,
- 197 gospodarstw zadeklarowało, iż uzyskują dochody z pozarolniczej działalności gospodarczej.

Negatywnym zjawiskiem w obszarze rolnictwa, które jest obserwowane na terenie Gminy jest systematyczne wycinanie zadrzewień i zakrzewień śródpolnych. Jest to tendencja ogólnokrajowa. Jej źródła należy upatrywać w brak dopłat możliwych do uzyskiwania przez rolników na utrzymywanie małych enklaw zieleni śródpolnej (remizy śródpolne). Prowadzi to do utraty małych enklaw ekosystemu odpowiedzialnych za utrzymanie bioróżnorodności.



3.1.4 Klimat

Na terenie Gminy Jasienica panuje klimat umiarkowany ciepły - przejściowy. Średnie roczne sumy opadów są wysokie, ze względu na wyżynny charakter obszaru, średnia roczna temperatura waha się w przedziale 7 – 8 °C. Na terenie gminy zgodnie z różą wiatrów w Bielsku- Białej Aleksandrowicach w sezonie letnim przeważają wiatry zachodnie (W), a w sezonie grzewczym zachodnio – południowy - zachód (SWW), natomiast dla roku jest to kierunek SWW. Na naturalne procesy klimatyczne nakładają się czynniki antropogeniczne, co powoduje powstawanie w obrębie terenów zurbanizowanych odrębnych lokalnych warunków klimatycznych.

3.1.5 Surowce mineralne

Na terenie Gminy Jasienica występują udokumentowane złoża tj.:

- **złoże piasków i żwirów „Międzyrzecze II”** - zasoby 9,0 tys. ton (2008 r.), obecnie eksploatacja zaniechana, w czasie eksploatacji złożo chronione ustanowionymi „obszarem” i „terenem górniczym” (decyzja Wojewody Bielskiego zatwierdzająca uproszczoną dokumentację geologiczną, Nr 139/95 z dnia 18 sierpnia 1995 r.),
- **złoże piasków i żwirów „Międzyrzecze”** - zasoby 3.909 tys. ton (2008r.), nie eksploatowane (decyzja Ministra Ochrony Środowiska i Zasobów Naturalnych zatwierdzająca dokumentację geologiczną, znak KZK/012/W/5114/86 z dnia 10 września 1986 r.),
- **złoża gazu ziemnego „Kowale”** (zawiadomienie Ministra Środowiska o przyjęciu dokumentacji geologicznej, znak DGiKGkzk-479-53/7913/7648/09/AW z dnia 12 lutego 2010 r.).



3.2 Mieszkańcy gminy i ich potrzeby

3.2.1 Demografia

Gminę Jasienica zamieszkuje wg stanu na 31.12.2015r. 23199 osób, w tym 11426-ciu mężczyzn i 11773 kobiet. Liczba ta systematycznie wzrasta. W analizowanym okresie, tj. na przestrzeni lat 2011 – 2015 zanotowano wzrost liczebności mieszkańców o 1029 osób (4,64%).

Systematyczny wzrost liczebności populacji na obszarze objętym analizą, wraz z uwzględnieniem poszczególnych sołectw wchodzących w jej skład, pokazano w ramach zamieszczonej poniżej tabeli.

Liczebność ludności Gminy Jasienica– lata 2011 – 2015						
	OGÓŁEM					
	Lata	2011	2012	2013	2014	2015
	Ludność ogółem	22170	22446	22694	22997	23199
	Mężczyźni	10909	11075	11197	11329	11426
	Kobiety	11261	11371	11497	11668	11773
Liczebność ludności Gminy Jasienica– lata 2011 – 2015						
	W POSZCZEGÓLNYCH SOŁECTWACH					
Bielowicko	Mężczyźni	299	302	306	306	310
	Kobiety	311	312	311	315	320
Biery	Mężczyźni	635	632	641	645	654
	Kobiety	611	608	609	615	627
Grodziec	Mężczyźni	594	605	613	620	621
	Kobiety	601	607	615	615	617
Hłownica	Mężczyźni	519	521	517	516	513
	Kobiety	507	517	510	511	504
Jasienica	Mężczyźni	2417	2464	2471	2498	2511
	Kobiety	2626	2649	2671	2682	2689
Landek	Mężczyźni	283	291	289	297	293
	Kobiety	279	289	286	300	305
Łazy	Mężczyźni	398	402	423	432	434
	Kobiety	436	440	446	454	462
Mazańcowice	Mężczyźni	1674	1717	1758	1781	1796
	Kobiety	1765	1799	1846	1869	1875



Międzyrzecze Dolne	Mężczyźni	551	557	560	567	571
	Kobiety	548	546	549	573	587
Międzyrzecze Górne	Mężczyźni	1223	1242	1248	1260	1273
	Kobiety	1221	1241	1272	1312	1337
Roztropice	Mężczyźni	372	379	380	379	382
	Kobiety	366	363	364	370	368
Rudzica	Mężczyźni	1386	1404	1423	1445	1488
	Kobiety	1435	1447	1462	1492	1521
Świątoszówka	Mężczyźni	313	313	315	320	316
	Kobiety	313	310	310	306	305
Wieszczęta	Mężczyźni	245	246	253	263	264
	Kobiety	242	243	246	254	256

Tabela 1: Liczebność Gminy Jasienica w latach 2011–2015

Źródło: Urząd Gminy Jasienica

Wskazane powyżej korzystne trendy w zakresie liczebności ludności Gmina zawdzięcza:

- przyrostowi naturalnemu, który przez szereg lat utrzymuje się na dodatnim poziomie. W analizowanym okresie wartość przyrostu naturalnego wyrażona w liczbach rzeczywistych utrzymywała się na poziomie pomiędzy 75 a 130 osób, osiągając najwyższą wartość 130 osób/rok w 2015 roku, tj. 5,61%, przy czym na koniec badanego okresu wartość wskaźnika dla mężczyzn jest nieznacznie wyższa (5,78%) w stosunku do wartości analizowanego wskaźnika dla kobiet (5,44%),
- oraz korzystnie kształtującemu się wskaźnikowi salda migracji wewnętrznych, który w analizowanym okresie osiągnął najwyższą wartość dodatnią, na poziomie pomiędzy + 18,07% w roku 2013 a najniższą 9,09% w roku 2014.

Kształtowanie się liczby urodzeń wobec zgonów oraz współczynnik przyrostu naturalnego na terenie Gminy Jasienica pokazano w poniższym zestawieniu.



Ruch naturalny w Gminie Jasienica – lata 2011–2015									
	2011		2012		2013		2014		2015
	ogółem	kobiety	ogółem	kobiety	ogółem	kobiety	ogółem	kobiety	ogółem
Wyszczególnienie									
Urodzenia ogółem	318		271		279		277		315
Mężczyźni	173		149		139		149		150
Kobiety	145		122		140		128		165
Wyszczególnienie									
	ogółem	kobiety	ogółem	kobiety	ogółem	kobiety	ogółem	kobiety	ogółem
Bielowicko	10	6	7	4	5	0	6	3	6
Biery	17	9	11	3	22	12	12	2	16
Grodzicz	16	6	10	3	12	6	20	8	12
Ilownica	8	1	19	8	11	6	9	5	10
Jasienica	63	23	62	29	58	28	59	29	61
Landek	2	0	9	7	6	3	15	7	7
Łazy	16	10	12	6	16	5	10	2	7
Mazańcowice	50	22	46	17	44	28	42	21	57
Międzyrzecze Dolne	20	14	15	5	17	12	10	8	25
Międzyrzecze Górne	47	24	33	18	22	10	26	15	38
Roztropice	10	3	6	0	11	5	8	3	6
Rudzica	45	21	33	19	46	21	41	19	60
Świętoszówka	9	4	5	2	4	3	9	2	4
Wieszczęta	5	2	3	1	5	1	10	4	6
Wyszczególnienie									
	ogółem	kobiety	ogółem	kobiety	ogółem	kobiety	ogółem	kobiety	ogółem
Zgony ogółem	191		180		180		202		185
Mężczyźni	102		97		80		110		84
Kobiety	89		83		100		92		101
Wyszczególnienie									
	ogółem	kobiety	ogółem	kobiety	ogółem	kobiety	ogółem	kobiety	ogółem
Wyszczególnienie									
	ogółem	kobiety	ogółem	kobiety	ogółem	kobiety	ogółem	kobiety	ogółem
Wyszczególnienie									
	ogółem	kobiety	ogółem	kobiety	ogółem	kobiety	ogółem	kobiety	ogółem



	12	4	4	4	1	2	0	7	2	3	1
Bielowicko	12	4	4	4	1	2	0	7	2	3	1
Biery	11	5	11	5	5	8	7	9	6	8	6
Grodziec	15	8	7	5	5	11	4	15	11	11	6
Hownica	14	7	10	2	2	13	7	10	5	10	6
Jasienica	40	16	53	27	27	50	24	62	34	32	20
Landek	8	4	3	3	3	3	2	2	0	7	4
Łazy	9	6	7	2	2	3	2	6	2	9	5
Mazańcowice	21	9	21	6	6	21	16	29	9	40	17
Międzyrzecze Dolne	12	4	11	3	3	12	9	10	3	10	5
Międzyrzecze Górne	17	9	14	7	7	21	7	15	2	9	6
Roztropice	6	3	8	6	6	5	2	6	2	11	7
Rudzica	20	10	17	11	11	24	13	20	11	20	9
Świętoszówka	5	4	8	3	3	5	5	8	4	9	5
Wieszczęta	1	0	6	2	2	2	2	3	1	6	4
Wyszczególnienie	2011	2012	2013	2014	2015	2014	2015	2015	2015	2015	2015
Przyrost naturalny ogółem	127	91	99	75	130	75	130	130	130	130	130
Mężczyźni	71	52	59	39	66	39	66	66	66	66	66
Kobiety	56	39	40	36	64	36	64	64	64	64	64
Lata	2011	2012	2013	2014	2015	2014	2015	2015	2015	2015	2015
Współczynnik przyrostu naturalnego w ‰	5,49	3,97	4,37	3,26	5,61	3,26	5,61	5,61	5,61	5,61	5,61
Mężczyźni	6,21	4,59	5,27	3,44	5,78	3,44	5,78	5,78	5,78	5,78	5,78
Kobiety	4,76	3,34	3,48	3,09	5,44	3,09	5,44	5,44	5,44	5,44	5,44

Tabela 2: Ruch naturalny w Gminie Jasienica w latach 2011–2015
 Źródło: opracowania własne na podstawie danych Urzędu Gminy Jasienica



Podział mieszkańców na poszczególne grupy wiekowe przyjęto wg metodologii stosowanej przez GUS, gdzie wiek zdolności do pracy został określony na poziomie: dla mężczyzn przedział wieku 18-64 lata, dla kobiet - 18-59 lat:

- ludność w wieku przedprodukcyjnym - ogół mieszkańców Gminy Jasienica w wieku 17 lat i mniej, jej udział w badanym okresie waha się – od 21,43% w roku 2011 do 21,60 % w roku 2015,
- ludność w wieku produkcyjnym - tworzą osoby w wieku tzw. zdolności do pracy, zgodnie z definicją powyżej, to najliczniej reprezentowana grupa w Gminie, stanowi na koniec 2015 roku 63,61% ogółu mieszkańców, przy czym niepokojącym jest fakt, iż wartość ta cały czas spada, w analizowanym okresie o 1,53%,
- ludność w wieku poprodukcyjnym – to pozostałe osoby, tj. kobiety po 60 roku życia i mężczyźni po 65 roku życia, jej udział nieznacznie rośnie – z poziomu 13,43% w roku 2011 do poziomu 14,79% w roku 2014.

Tendencje te ukazują poniższe opracowania.

Struktura wiekowa ludności Gminy Jasienica– lata 2011– 2015 - udział poszczególnych grup w liczbie ludności ogółem w %					
Udział poszczególnych grup w liczbie ludności ogółem	2011	2012	2013	2014	2015
Przedprodukcyjnym	21,43	21,22	21,29	21,42	21,60
Produkcyjnym	65,14	65,05	64,71	64,26	63,61
Poprodukcyjnym	13,43	13,73	14,00	14,31	14,79

Tabela 3: Struktura wiekowa mieszkańców Gminy Jasienica w latach 2011 – 2015

Źródło: opracowania własne na podstawie danych Urzędu Gminy

Szczegóły struktury wiekowej ludności Gminy Jasienica i w poszczególnych sołectwach w latach 2011-2015 i pokazano w ramach zamieszczonej poniżej tabeli.

Statystyka stałych mieszkańców wg wieku i płci w 2011 - 2015 roku						
Wiek	0-17	0-17	18-64	18-59	pow. 65	pow. 60
Płeć	M	K	M	K	M	K
Razem	2416	2334	7534	6908	959	2019
Wiek	4750					



przedprodukcyjny						
Wiek produkcyjny			14442			
Wiek poprodukcyjny					2978	
Statystyka stałych mieszkańców wg wieku i płci w 2012 roku						
Wiek	0-17	0-17	18-64	18-59	pow. 65	pow. 60
Płeć	M	K	M	K	M	K
Razem	2456	2306	7626	6976	993	2089
Wiek przedprodukcyjny	4762					
Wiek produkcyjny			14602			
Wiek poprodukcyjny					3082	
Statystyka stałych mieszkańców wg wieku i płci w 2013 roku						
Wiek	0-17	0-17	18-64	18-59	pow. 65	pow. 60
Płeć	M	K	M	K	M	K
Razem	2477	2354	7685	7001	1035	2142
Wiek przedprodukcyjny	4831					
Wiek produkcyjny			14686			
Wiek poprodukcyjny					3177	
Statystyka stałych mieszkańców wg wieku i płci w 2014 roku						
Wiek	0-17		18-64	18-59	pow. 65	pow. 60
Płeć	M	K	M	K	M	K
Razem	2534	2392	7726	7053	1069	2223
Wiek przedprodukcyjny	4926					
Wiek produkcyjny			14779			
Wiek poprodukcyjny					3292	
Statystyka stałych mieszkańców wg wieku i płci w 2015 roku						
Wiek	0-17	0-17	18-64	18-59	pow. 65	pow. 60
Płeć	M	K	M	K	M	K
Razem	2571	2440	7724	7032	1131	2301
Wiek przedprodukcyjny	5011					
Wiek produkcyjny			14756			
Wiek poprodukcyjny					3432	

Tabela 4: Struktura stałych mieszkańców wg wieku i płci w 2015 roku

Źródło: dane Urzędu Gminy

Kolejno poddano analizie obciążenie demograficzne, które pokazuje związek między trzema grupami wieku ludności - osobami w wieku przedprodukcyjnym, produkcyjnym i poprodukcyjnym. Analizowano:



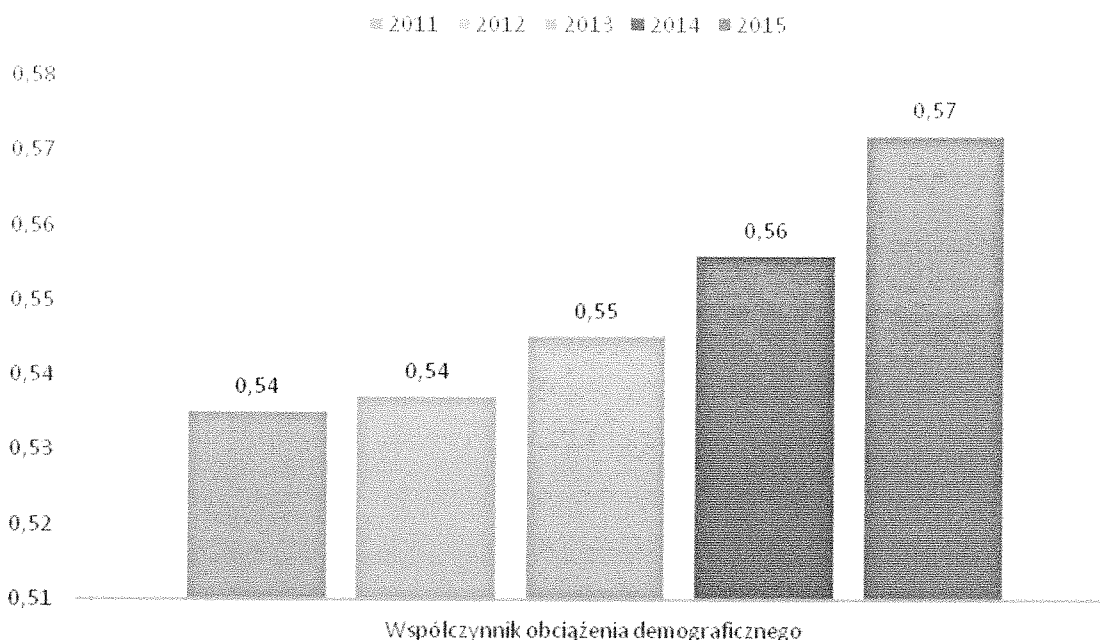
- Współczynnik starości demograficznej, czyli wskaźnik pokazujący udział frakcji traktowanej jako starszej w całej populacji [Cieślak 1992, s. 106], na potrzeby niniejszego opracowania obliczono jako iloraz liczebności starszej części zbiorowości (kobiet w wieku pow. 60 lat i mężczyzn w wieku pow. 65 lat) do liczebności całej populacji. W analizowanym okresie współczynnik ten stale rośnie z 13,4% w 2011 do 14,7% na koniec badanego okresu,
- Współczynnik obciążenia demograficznego, czyli współczynnik osób w wieku nieprodukcyjnym na 100 os. w wieku produkcyjnym, na potrzeby niniejszego opracowania przyjęto wzór za {J. Holzer, J. Krukiewicz}, tj. stosunek sumy liczby osób przed ukończeniem 18 roku życia + liczba kobiet, które osiągnęły wiek 60 lat bądź więcej + liczba mężczyzn, którzy osiągnęli wiek 65 lat bądź więcej do sumy liczby kobiet, które osiągnęły wiek 18 lat a nie przekroczyły 60 roku życia + liczba mężczyzn, którzy osiągnęli wiek 18 lat a nie przekroczyły 65 roku życia na 100 osób. Badany współczynnik w analizowanym okresie rośnie, z wartości 0,5351/100 osób w 2011 do 0,57217/100 osób w 2015 roku,
- Współczynnik feminizacji, czyli, ile kobiet w danym społeczeństwie przypada na określoną liczbę mężczyzn. Współczynnik ten waha się nieznacznie, w analizowanym okresie o 0,56 punktu %.

Tendencje te zebrano w poniższych zestawieniach.

Wskaźnik obciążenia demograficznego Gminy Jasienica – lata 2011–2015					
Ludność w wieku	2011	2012	2013	2014	2015
Współczynnik starości demograficznej	13,4	13,7	13,9	14,3	14,7
Współczynnik osób w wieku nieprodukcyjnym na 100 os. w wieku produkcyjnym	0,54	0,54	0,55	0,56	0,57
Kobiety na 100 mężczyzn – współczynnik feminizacji	103,23	102,67	102,68	102,99	103,04

Tabela 5: Kształtowanie się wskaźnika obciążenia demograficznego Gminy Jasienica w latach 2011 – 2015

Źródło: opracowania własne na podstawie danych Urzędu Gminy Jasienica



Wykres 1: Współczynnik obciążenia demograficznego mieszkańców Gminy Jasienica w latach 2011-2015

Źródło: opracowanie własne

Powyższe zestawienia w wyraźny sposób ukazują trendy i zjawiska, które uznać należy za szczególnie istotne:

- liczebność osób z najmłodszej grupy wiekowej utrzymuje się na stabilnym, porównywalnym rok do roku poziomie, z tendencją wzrostową,
- liczebność osób w wieku przedprodukcyjnym ma tendencję stabilną wzrostową (od 2012 systematyczny przyrost wartości),
- zwiększa się liczebność ludności w wieku poprodukcyjnym (starzenie się społeczeństwa), zmiany te zachodzą systematycznie i ich utrzymywanie się w dłuższym horyzoncie czasowym grozi trwałymi i niepożądanymi przemianami w obrębie struktury wiekowej ludności zamieszkującej gminę,
- zmniejsza się liczebność ludności w wieku produkcyjnym, systematyczny spadek wartości, w analizowanym okresie o 1,53%.

3.2.2 Związki małżeńskie

Na terenie Gminy Jasienica obserwuje się wzrost liczebności zawieranych małżeństw. W badanych okresie, tj. lata 2011 do 2014 zaobserwowano systematyczny wzrost liczebności zawieranych związków małżeńskich. W roku 2015 nastąpił spadek ilości zawartych związków o 16 w stosunku do roku 2014. W analizowanym okresie najwyższy

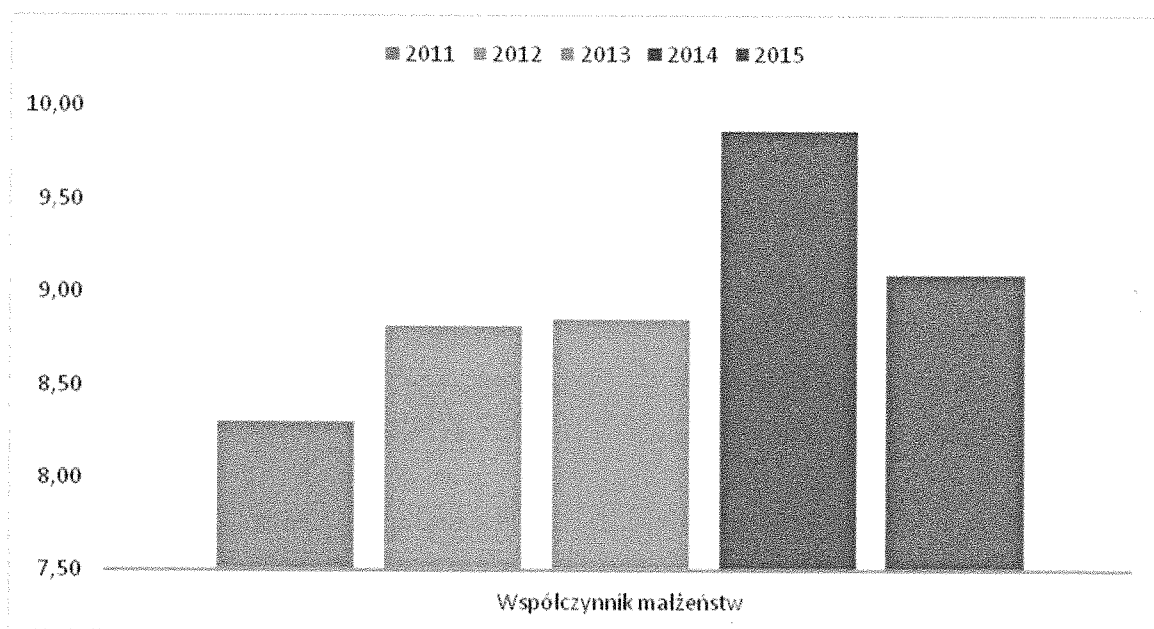


współczynnik zawieranych małżeństw zanotowano w roku 2014 na poziomie 9,87/1000 ludności. Dane w tym zakresie prezentują poniższa tabela i wykres.

Związki małżeńskie zawierane wśród mieszkańców Gminy Jasienica – lata 2011 – 2015					
Wyszczególnienie	2011	2012	2013	2014	2015
Związki zawarte ogółem	184	198	201	227	211
Wyszczególnienie na sołectwa					
Bielowicko	2	5	5	7	6
Biery	11	7	8	12	20
Grodziec	11	10	10	11	7
Hownica	12	9	6	10	10
Jasienica	46	46	48	36	47
Landek	6	4	8	7	4
Łazy	8	9	9	10	10
Mazańcowice	30	29	33	34	26
Międzyrzecze Dolne	12	5	7	14	13
Międzyrzecze Górne	17	28	21	30	28
Roztropice	4	6	9	5	3
Rudzica	18	31	26	40	27
Świątoszówka	2	4	3	6	5
Wieszczęta	5	5	8	5	5

Tabela 6: Liczba związków małżeńskich na terenie Gminy Jasienica w latach 2011 – 2015

Źródło: dane Urzędu Gminy Jasienica



Wykres 2 : Współczynnik małżeństw dla Gminy Jasienica w latach 2011 – 2015/ na 1000 ludności

Źródło: opracowanie własne



3.2.3 Migracje

Jedną z mocnych stron Gminy Jasienica jest saldo migracji. Każdego roku na terenie gminy melduje się większa liczba osób, niż ta opuszczająca Jasienicę. Trendy te zilustrowano w ramach poniższej tabeli.

Migracje mieszkańców Gminy Jasienica – lata 2011 – 2015					
Wyszczególnienie	2011	2012	2013	2014	2015
Zameldowania ogółem	536	520	672	418	515
Z miast	262	285	364	319	246
Ze wsi	267	231	302	98	267
Z zagranicy	7	4	6	1	2
Wymeldowania ogółem	213	179	262	209	252
Współczynnik salda migracji (%)	14,57	15,19	18,07	9,09	11,34

Tabela 7: Migracje mieszkańców Gminy Jasienica w latach 2011 – 2015
Źródło: Urząd Gminy Jasienica

3.2.4 Turystyka

Gmina Jasienica położona jest blisko atrakcyjnych terenów turystycznych i historycznych, nieopodal Beskidu Śląskiego i Beskidu Małego. Niewątpliwym atutem Gminy są trasy rowerowe o łącznej długości 147 kilometrów. Zostało wytyczonych kilkanaście takich tras, prowadzących drogami gminnymi i powiatowymi. Charakteryzują się różnorodnością zarówno pod względem trudności ich pokonywania jak również krajobrazami im towarzyszącymi. Wykaz tras wraz z podstawowymi informacjami prezentuje tabela poniżej.

Wykaz wyznaczonych tras rowerowych na terenie Gminy Jasienica		
Typ trasy	Łączna długość w km	Opis trasy
TRASA A (żółty symbol roweru): Rudzica - Międzyrzecze Górne – Mazańcowice	13	Atrakcyjna widokowo, o średnim stopniu trudności - wiele zjazdów podjazdów o średnim nachyleniu. Prowadzi po terenie pagórkowatym, wśród łąk, pól i stawów.
TRASA B (czarny symbol roweru): Grodziec - Bielowicko - Wieszczyta - Roztropice – Landek	16	Prowadzi przez teren bardzo zróżnicowany widokowo, pośród stawów, pagórków z bardzo stromymi podjazdami. Na szczytach wzniesień znajdują się bardzo atrakcyjne punkty widokowe, szczególnie ciekawa przy dobrej widoczności. Trasa przeznaczona dla zaawansowanych rowerzystów.



TRASA C (czerwony symbol roweru): Grodziec - Wieszczęta - Łazy - Rudzica - Iłownica - Landek	17	Prowadzi pośród stawów i pagórków ze stromymi podjazdami. Trasa szczególnie atrakcyjna widokowo. Ciekawa przy dobrej pogodzie z uwagi na bardzo odległe panoramy widokowe.
TRASA D (zielony symbol roweru): Grodziec - Bielowicko - Wieszczęta - Roztropice - Rudzica - Landek	13	Trasa prowadzi wśród stawów, lasów i pagórków o zróżnicowanym stopniu nachylenia. Przeznaczona dla średniozaawansowanych rowerzystów.
TRASA E (niebieski symbol roweru): Grodziec - Biery - Świętoszówka	6	Prowadzi w dużej części przez las, trasa rekreacyjna, polecana dla dzieci i na wycieczki rodzinne.
TRASA F (zielony symbol roweru): Jasienica - Łazy	8	Trasa niskim stopniu trudności - mała ilość zjazdów/podjazdów o średnim nachyleniu. Prowadzi po terenie lekko pagórkowatym.
TRASA G (zielony symbol roweru): Landek - Iłownica - Roztropice - Rudzica	14	Trasa niskim stopniu trudności - kilka zjazdów/podjazdów o średnim nachyleniu. Prowadzi wśród łąk, pól i stawów.
TRASA H (czerwony symbol roweru): Rudzica - Iłownica - Landek	20	Trasa o wyższym stopniu trudności, z licznymi podjazdami/zjazdami (2 z nich o dość dużym nachyleniu). Prowadzi wśród łąk, pól, stawów i lasów, teren miejscami bardzo atrakcyjny widokowo.
TRASA I (czerwony symbol roweru): Międzyrzecze Górne - Międzyrzecze Dolne	8	Trasa o wyższym stopniu trudności, z kilkoma bardzo stromymi podjazdami/zjazdami. Trasa atrakcyjna widokowo.
TRASA J (czarny symbol roweru): Mazańcowice - Międzyrzecze Górne - Jasienica - Biery - Świętoszówka - Bielowicko - Wieszczęta - Rudzica	32	Trasa dla wyczynowych rowerzystów, bardzo długa i ciężka. Duża ilość podjazdów/zjazdów, niektóre z nich o bardzo dużym nachyleniu.

Tabela 8: Wykaz wyznaczonych tras rowerowych na terenie Gminy Jasienica

Źródło: Urząd Gminy Jasienica

Na terenie Gminy znajduje się kilka obiektów świadczących usługi hotelowe, które na koniec 2014r. dysponowały 48 całorocznymi miejscami noclegowymi. Ponadto w gminie można znaleźć kilka lokali gastronomicznych.

Liczba turystów odwiedzających Gminę Jasienica od 2012 roku systematycznie spada, tj. z 719 osób w roku 2012 do 385 w roku 2014.



3.2.2. Przedsiębiorczość

Sytuacja Gminy Jasienica dotycząca przedsiębiorczości mieszkańców jest korzystna. W badanym okresie widać coroczny przyrost nowych przedsiębiorstw. W okresie od 2011r. do 2014r. liczebność podmiotów gospodarczych na terenie Gminy wzrosła o 224, tj. ponad 10%. Powyższe przedstawiono w tabeli poniżej.

Liczebność podmiotów gospodarczych na terenie Gminy Jasienica – lata 2011 – 2014				
Wyszczególnienie	2011	2012	2013	2014
Liczebność podmiotów ogółem (publiczne i prywatne)	2093	2202	2274	2317
Sektor publiczny	35	35	35	35
W tym: Państwowe i samorządowe jednostki budżetowe	30	30	30	30
Sektor prywatny	2058	2167	2239	2282
W tym: Osoby fizyczne prowadzące działalność gospodarczą	1771	1864	1925	1951
W tym: Kapitałowe spółki prawa handlowego	95	107	119	130
W tym: Kapitałowe spółki prawa handlowego z udziałem kapitału zagranicznego	12	13	14	16
W tym: Spółdzielnie	7	7	6	6
Fundacje	2	2	2	2
W tym: Stowarzyszenia i organizacje społeczne	37	40	44	46

Tabela 9: Liczebność podmiotów gospodarczych na terenie Gminy Jasienica w latach 2011– 2014

Źródło: GUS



Spośród 2317 podmiotów gospodarczych, prowadzących działalność na terenie Gminy Jasienica (ostatnie dostępne dane za 2014r.) 98,48 % reprezentuje sektor prywatny, 35 podmiotów to sektor publiczny, w którym dominują państwowe i samorządowe jednostki budżetowe – jest ich 30. Pozostałe 2282 podmioty to przedsiębiorstwa z sektora prywatnego – dominują wśród nich przedsiębiorstwa prowadzone w formie działalności gospodarczej osoby fizycznej – 85,49 % przypadków. Pozostałe to kapitałowe spółki prawa handlowego – 130 podmioty, kapitałowe spółki prawa handlowego z udziałem kapitału zagranicznego – 16 podmiotów, spółdzielnie – 6 podmiotów, fundacje – 2 podmioty i 46 stowarzyszeń / organizacji pozarządowych.

Analizując podmioty gospodarcze z punktu widzenia rodzajów działalności gospodarczej (PKD 2007), na terenie Gminy Jasienica dominują podmioty zaliczane do grupy „pozostała działalność”. Zarejestrowane są 1573 firmy. Szczegółowe dane zawarto w tabeli poniżej. Podmioty wg grup rodzajów działalności PKD 2007

Podmioty wg grup rodzajów działalności PKD 2007 w latach 2011-2014				
Wyszczególnienie	2011	2012	2013	2014
Ogółem	2093	2202	2274	2317
Rolnictwo, leśnictwo, łowiectwo, rybactwo	67	73	67	61
Przemysł i budownictwo	645	673	683	683
Pozostała działalność	1381	1456	1524	1573

Tabela 10: Podmioty wg grup rodzajów działalności PKD 2007 w latach 2011-2014
Źródło: GUS

Najliczniej w Gminie Jasienica reprezentowane są mikroprzedsiębiorstwa – w 2014r. działało 2317 firm zatrudniających do 9 osób. W analizowanym okresie wartość powyższych firm systematycznie rosła.

Poniższe zestawienie prezentuje liczebność nowo rejestrowanych przedsiębiorstw. Rocznie rejestruje się w gminie ponad 190 podmiotów. Wartość ta systematycznie rośnie. Wyjątek stanowi rok 2014, gdzie ilość nowo zarejestrowanych podmiotów spadła o 12 w stosunku do roku poprzedniego.



Liczebność nowo rejestrowanych podmiotów gospodarczych na terenie Gminy Jasienica – lata 2011– 2014				
Wyszczególnienie	2011	2012	2013	2014
Podmioty gospodarki narodowej ogółem	191	197	211	199
Spółki handlowe z udziałem kapitału zagranicznego ogółem	1	1	1	0
Sektor publiczny - ogółem	1	0	0	0
Sektor publiczny - państwowe i samorządowe jednostki prawa budżetowego	1	0	0	0
Sektor prywatny - ogółem	190	197	211	199
Sektor prywatny - osoby fizyczne prowadzące działalność gospodarczą	175	177	188	182
Sektor prywatny - spółki handlowe	9	11	11	10
Sektor prywatny - spółki handlowe z udziałem kapitału zagranicznego	1	1	1	0
Sektor prywatny - stowarzyszenia i organizacje społeczne	0	3	5	1

Tabela 11: Liczebność nowo rejestrowanych podmiotów gospodarczych
Źródło: GUS

Liczebność podmiotów wyrejestrowywanych w Gminie w badanym okresie rośnie, z 139 w roku 2011 do 179 w roku 2014. Najliczniejszą grupę wśród w/w podmiotów stanowią osoby fizyczne prowadzące działalność gospodarczą. Niemniej ilość podmiotów nowo zarejestrowanych jest nieznacznie wyższa, od tej która opuszcza rejestr. Dane z analizowanego okresu znajdują się w tabeli poniżej.

Liczebność podmiotów gospodarczych, wyrejestrowywanych z REGON na terenie Gminy Jasienica – lata 2011– 2014				
Wyszczególnienie	2011	2012	2013	2014
Podmioty ogółem	139	134	158	179
Sektor prywatny	139	134	158	179
Osoby fizyczne prowadzące działalność gospodarczą	136	129	144	177



Kapitałowe spółki prawa handlowego	1	0	2	1
Sektor prywatny - spółki handlowe z udziałem kapitału zagranicznego	1	0	0	0
Spółdzielnie	0	0	1	0
Stowarzyszenia i organizacje społeczne	0	0	1	0

Tabela 12: Liczebność podmiotów gospodarczych wyrejestrowanych z REGON
Źródło: GUS

3.2.6 Rynek pracy

Sytuacja w Gminie Jasienica w obszarze rynku pracy jest stabilna. W analizowanych okresie widać spadek liczebności osób bezrobotnych z 642 osób na początku badanego okresu do 534 w roku 2014. Wyjątek stanowił pod tym względem rok 2012, gdzie liczba osób pozostających bez zatrudnienia wzrosła.

Kształtowanie się liczebności osób pozostających bez pracy oraz stopy bezrobocia na terenie Gminy pokazuje poniższa tabela.

Bezrobocie rejestrowane w Gminie Jasienica w latach 2011-2014				
Bezrobotni zarejestrowani wg płci/ Wyszczególnienie	2011	2012	2013	2014
Ogółem	642	744	641	534
Mężczyźni	300	335	329	272
Kobiety	342	409	312	262
Udział bezrobotnych zarejestrowanych w liczbie ludności w wieku produkcyjnym wg płci w Gminie Jasienica w latach 2011-2014				
Wyszczególnienie	2011	2012	2013	2014
Ogółem	4,5	5,1	4,4	3,6
Mężczyźni	4,0	4,4	4,3	3,5
Kobiety	5,0	5,9	4,5	3,8

Tabela 13: Bezrobocie rejestrowane w Gminie Jasienica w latach 2011-2014
Źródło: GUS



Udział liczny osób pracujących w Gminie z roku na rok rośnie. Na przestrzeni lat 2011 do 2014 dynamika liczby pracujących kontynuowała trend wzrostowy obserwowany od początku analizowanego okresu.

Pracujący wg płci w Gminie Jasienica w latach 2011-2014				
Wyszczególnienie	2011	2012	2013	2014
Ogółem	3772	3873	3989	4022
Mężczyźni	2096	2148	2189	2148
Kobiety	1676	1725	1800	1874
Pracujący na 1000 ludności	169	171	174	174

Tabela 14: Pracujący wg płci w Gminie Jasienica w latach 2011-2014

Źródło: GUS

3.2.7 Pomoc społeczna

Rolą Gminy w zakresie realizacji zadań ze sfery pomocy społecznej jest zaspokajanie w środowisku lokalnym indywidualnych potrzeb wspólnoty mieszkańców. Podmiotem realizującym na terenie Gminy Jasienica zadania wynikające z Ustawy o pomocy społecznej jest Gminny Ośrodek Pomocy Społecznej. Ośrodek realizuje też zadania w zakresie:

- świadczeń rodzinnych, funduszu alimentacyjnego oraz postępowania wobec dłużników alimentacyjnych,
- wsparcia rodziny i pieczy zastępczej,
- przeciwdziałanie przemocy w rodzinie,
- dodatków mieszkaniowych i energetycznych,
- wypłaty stypendiów,
- Karty Dużej Rodziny,
- świadczeń wychowawczych „Rodzina 500+”.

Działalność Ośrodka oparta jest również na Gminnej Strategii Rozwiązywania Problemów Społecznych na lata 2014 – 2020, przyjętej Uchwałą Rady Gminy Jasienica z dnia 30 grudnia 2014 r. nr III/19/14r., której głównym przesłaniem jest wspieranie rodziny jako najważniejszej komórki społecznej.

Wsparcie finansowe, pomoc rzeczowa, pomoc w formie pracy socjalnej (zadania wynikające z ustawy o pomocy społecznej), kierowana jest przede wszystkim do rodzin dotkniętych bezrobociem, niepełnosprawnością, długotrwałą chorobą i na rzecz rodzin wielodzietnych. Poza tym z pomocy korzystają rodziny zagrożone patologią społeczną,



bezradne w sprawach opiekuńczo - wychowawczych oraz niewydolne w prowadzeniu gospodarstwa domowego.

Osoby korzystające ze świadczeń pomocy społecznej na terenie Gminy Jasienica – lata 2011 – 2014				
Wyszczególnienie	2011	2012	2013	2014
Gospodarstwa domowe, korzystające z pomocy społecznej wg kryterium dochodowego/OGÓŁEM	230	267	292	284
poniżej kryterium dochodowego	139	177	188	182
powyżej kryterium dochodowego	91	90	104	102
Korzystający ze świadczeń rodzinnych				
Rodziny otrzymujące zasiłki rodzinne na dzieci	604	533	519	496
Dzieci, na które rodzice otrzymują zasiłek rodzinny/ OGÓŁEM	1273	1144	1098	1048
Dzieci w wieku do lat 17, na które rodzice otrzymują zasiłek rodzinny	1166	1055	1017	963
Udział dzieci w wieku do lat 17, na które rodzice otrzymują zasiłek rodzinny w ogólnej liczbie dzieci w tym wieku	24,4	22,0	21,1	19,7
Kwota świadczeń rodzinnych/ w tyś. zł	3678	3501	3535	3325
Kwota zasiłków rodzinnych wraz z dodatkami/ w tys. zł	2403	2172	2183	1973
Kwota zasiłków pielęgnacyjnych/ w tys. zł	632	622	665	674

Tabela 15: Osoby korzystające ze świadczeń pomocy społecznej na terenie Gminy Jasienica – lata 2011 – 2015

Źródło: GUS

Główne powody przyznawania pomocy społecznej w Gminie na przestrzeni lat 2011 do 2013r. to:

- ubóstwo, wzrost ilości rodzin starających się o pomoc z 153 w 2011 do 212 w roku 2013,
- bezrobocie, wzrost ilości rodzin starających się o pomoc z 131 w 2011 do 161 w roku 2013,



- niepełnosprawność, wzrost ilości rodzin starających się o pomoc z 105 w 2011 do 109 w roku 2013,
- potrzeba ochrony macierzyństwa, wzrost ilości rodzin starających się o pomoc z 45 w 2011 do 65 w roku 2013,
- rodziny niepełne, wzrost ilości rodzin starających się o pomoc z 36 w 2011 do 44 w roku 2013,
- rodziny wielodzietne, wzrost ilości rodzin starających się o pomoc z 21 w 2011 do 28 w roku 2013,
- długotrwała choroba, wzrost ilości rodzin starających się o pomoc z 95 w 2011 do 105 w roku 2013,
- trudności w przystosowaniu do życia po opuszczeniu zakładu karnego, wzrost ilości rodzin starających się o pomoc z 9 w 2011 do 10 w roku 2013,
- bezdomność, ta sama wartość na poziomie 5 w latach 2011 do 2013,
- przemoc, ta sama wartość na poziomie 7 w latach 2011 do 2013.

3.2.8 Edukacja

Przedszkola w Gminie Jasienica

Na terenie Gminy działa 9 Przedszkoli Publicznych, w tym 7 w Zespołach Szkolno – Przedszkolnych, 1 Oddział Przedszkolny przy Szkole Podstawowej oraz 1 Niepubliczne Przedszkole „Marcinek”, do których aktualnie tj. w roku szkolnym 2015/2016 uczęszcza 801 dzieci (dane ze sprawozdania SIO na dzień 31.03.2016 r.).

Wykaz przedszkoli na terenie Gminy Jasienica w poszczególnych sołectwach prezentuje zestawienie poniżej.

Przedszkola w Gminie Jasienica			
Sołectwo	Nazwa Przedszkola	Liczba dzieci w przedszkolach	Liczba oddziałów 2015/2016
Świętoszówka	Przedszkole Publiczne	95	4
Łazy	Oddział Przedszkolny przy SP w Świętoszówce	12	1
Grodziec	Przedszkole przy ZSP w Grodźcu	49	2



Jasienica	Przedszkole przy ZSP w Jasienicy	140	6
Hownica	Przedszkole przy ZSP w Hownicy	46	2
Wieszczęta	Przedszkole przy ZSP w Wieszczętach	45	2
Rudzica	Przedszkole przy ZSP w Rudzicy	115	5
Mazańcowice	Przedszkole przy ZSP w Mazańcowicach	155	7
Międzyrzecze	Przedszkole przy ZSP w Międzyrzeczu	99	4
Międzyrzecze Górne	Rodzinne Przedszkole „Marcinek” Przedszkole Niepubliczne	45	4

Tabela 16: Wykaz placówek oświatowych na terenie Gminy Jasienica
Źródło: Urząd Gminy Jasienica

Szkoły Podstawowe i Gimnazja w Gminie Jasienica

Na terenie Gminy działa 1 Szkoła Podstawowa, 7 Zespołów Szkolno –Przedszkolnych oraz 3 Gimnazja, do których aktualnie tj. w roku szkolnym 2015/2016 uczęszcza 2434 uczniów (tj. 649 do Gimnazjów i 1786 do SP- dane ze sprawozdania SIO na dzień 31.03.2016 r.).

Wykaz szkół na terenie Gminy Jasienica w poszczególnych sołectwach prezentuje zestawienie poniżej.

Szkoły Podstawowe i Gimnazja w Gminie Jasienica			
Sołectwo	Nazwa Szkoły	Liczba dzieci w placówce	Liczba klas 2015/2016
Świątoszówka	SP w Świątoszówce + oddział w Łazach	183	10
Grodziec	ZSP w Grodźcu	76	6



Jasienica	ZSP w Jasienicy	360	16
Hownica	ZSP w Hownicy	103	7
Wieszczęta	ZSP w Wieszczętach	141	7
Rudzica	ZSP w Rudzicy	298	14
Mazańcowice	ZSP w Mazańcowicach	373	17
Międzyrzecze	ZSP w Międzyrzeczu	251	12
Jasienica	Gimnazjum w Jasienicy	283	12
Mazańcowice	Gimnazjum w Mazańcowicach	194	9
Rudzica	Gimnazjum w Rudzicy	172	7

Tabela 17: Wykaz placówek oświatowych na terenie Gminy Jasienica
Źródło: Urząd Gminy Jasienica

Współczynniki skolaryzacji (szkolnictwo podstawowe i gimnazjalne) dla Gminy Jasienica w latach 2011 – 2015				
Współczynnik skolaryzacji brutto/wyszczególnienie	2011	2012	2013	2014
Szkoły podstawowe	95,65	94,10	91,90	90,47
Gimnazja	94,29	93,48	91,68	89,32
Współczynnik skolaryzacji netto				
Szkoły podstawowe	94,06	92,83	90,46	90,01
Gimnazja	90,48	90,29	88,90	85,03

Tabela 18: Wykaz placówek oświatowych na terenie Gminy Jasienica
Źródło: GUS

3.2.9 Czytelnictwo

Na terenie Gminy działa Gminna Biblioteka Publiczna w Jasienicy, która powstała w 1957 roku. Stanowi centrum kultury, komunikacji społecznej i informacji. Od początku swojego istnienia biblioteka rozpoznaje i zaspokaja potrzeby czytelnicze mieszkańców i rozbudza różnorodne zainteresowania. Każdego dnia czytelnicy przekonują się, że nie jest ona



tylko martwym zbiorem książek, ale przede wszystkim instytucją, która żyje i realizuje potrzeby kulturalne mieszkańców. Księgozbiór ogółem liczy 56908 pozycji.

Ilość czytelników korzystających z biblioteki wraz z filiami na terenie Gminy w 2014 roku (ostatnie dostępne dane w GUS) wyniosła 2914, tym samym na 1 czytelnika przypada 21 wypożyczeń w woluminach. Na 1 placówkę biblioteczną przypada 4624 osób i 126 czytelników na 1000 ludności (liczba ta systematycznie od 2011 roku wzrasta, tj. w 2011 wynosiła 2603, w 2012: 2743, w 2013: 2816 wypożyczeń).

Gminna Biblioteka Publiczna w Jasienicy, jest jednostką podległą bezpośrednio Urzędowi Gminy w Jasienicy. Nadzoruje ona pracę czterech bibliotek tzw. filii, znajdujących się w:

- Bierach,
- Międzyrzeczu,
- Mazańcowicach
- Rudzicy.

Poszczególne dane w zakresie czytelnictwa ujęto w tabeli poniżej.

Biblioteki – wskaźniki w Gminie Jasienica za lata 2011 – 2014				
Wyszczególnienie	2011	2012	2013	2014
Ludność na 1 placówkę biblioteczną (łącznie z punktami bibliotecznymi ujętymi zgodnie z siedzibą jednostki macierzystej)	4467	4520	4574	4624
Księgozbiór bibliotek na 1000 ludności	2333,5	2379,4	2413,5	2461,3
Czytelnicy bibliotek publicznych na 1000 ludności	118	122	124	126
Wypożyczenia księgozbioru na 1 czytelnika w woluminach	22,8	21,3	21,6	21,0

Tabela 19: Biblioteki – wskaźniki w Gminie Jasienica za lata 2011 - 2014

Źródło: GUS

3.2.10 Kultura

Gminny Ośrodek Kultury w Jasienicy został utworzony na mocy uchwały Gminnej Rady Narodowej w Jasienicy nr XV/55/80 z dnia 29 kwietnia 1980 r. Działa na podstawie ustawy z dnia 25 października 1991r. O organizowaniu i prowadzeniu działalności kulturalnej (Dz. U. z 1997r. Nr110, poz. 721 z późniejszymi zmianami).



Ze względu na konieczność sprostania potrzebom kulturalnym mieszkańców Gminy Jasienica, Gminny Ośrodek Kultury realizuje swoje zadania w czterech czynnie działających filiach: w Rudzicy, Międzyrzeczu Górnym, Mazańcowicach i w Bierach.

W placówkach znajdują się 33 pracownice:

- 8 tanecznych,
- 12 plastycznych,
- 1 fotograficzna i filmowa,
- 3 turystyczne i sportowo rekreacyjne,
- 1 seniora,
- 8 to pozostałe pracownice.

Z powyższych pracowni skorzystało w 2014 roku łącznie 790 osób.

Obok działalności związanej z organizacją czasu wolnego mieszkańców instytucja ta, zajmuje się upowszechnianiem i promowaniem kultury lokalnej w kraju i za granicą. Ośrodek organizuje liczne koncerty, wystawy, imprezy artystyczne, festyny, imprezy kulturalno-rozrywkowe, patronuje lokalnym twórcom i zespołom oraz prowadzi działalność wydawniczą. Szczególną troską GOK-u jest kultywowanie regionalnych tradycji i zachowanie wartości ludowych. Kształtowanie potrzeb, organizacja aktywnego uczestnictwa w kulturze oraz wymiana osiągnięć i współpraca z innymi ośrodkami kultury ma na celu zintegrowanie środowiska i pobudzenie życia kulturalnego gminy.

Poniżej zestawiono wykaz najważniejszych imprez kulturalnych, organizowanych na terenie Gminy Jasienica, które z uwagi na swój zasięg, charakter oraz towarzyszącą im regularnie frekwencję wpisały się na stałe do kalendarza kulturalnego regionu:

- Przegląd Jasełek i Obrzędów Kolędniczych,
- Konkurs Kolęd i Pastoralek,
- Spotkanie z Kolędą,
- Przegląd Pieśni Wielkopostnej „Adoramus Te Christe”,
- Przegląd Twórczości Przedszkolnej,
- Dzień Stracha Polnego,
- MojFest Gminny Piknik Rodzinny,
- Przegląd Zespołów Regionalnych,
- Lato w Jasienicy,
- Josiynicki Żniwowani,
- Dożynki Gminne,



- Gaude Cantem,
- Josiynicki Wilija.

Tradycje i zwyczaje na terenie Gminy:

- Stawianie moja/ zwyczaj stawiania w miejscach publicznych drzewka bądź słupa majowego, tj. iglastego drzewka, najczęściej świerka, okorowanego z pozostawionym jedynie czubkiem, przyozdobionym różnobarwnymi wstążeczkami; pod wierzchołkiem zawiesza się wieniec z gałązek świerkowych, tradycyjnie stawia się go 1 maja - stąd i nazwa.
- Dożynki,
- Szkubaczki/skubanie pierza, skubaczki były formą bezinteresownej pomocy sąsiedzkiej, były urządzone przez wieśniaczki, które spraszały krewnie, znajome i sąsiadki do skubania pierza. Sezon skubania rozpoczynał się nieraz już w listopadzie, najczęściej jednak w grudniu, gdy ustały większe prace domowe i dokuczyły długie wieczory zimowe. Liczba skubaczerek wahała się od 5 do 15 - w zależności od zwyczaju. Cała praca w jednym domu trwała zazwyczaj 2-3 tygodnie, a potem rozpoczynała się w następnym domu.
- Pielęgnowanie gwary i promowanie tradycyjnego stroju Śląska Cieszyńskiego.

Ilość wydarzeń kulturalnych z roku na rok systematycznie rośnie, od 85 w roku 2011 do 223 w roku 2014, jak i liczba uczestników z 5438 osób w roku 2011 do 16896 w roku 2014.

3.2.11 Sport i rekreacja

Na terenie Gminy Jasienica działa 12 klubów sportowych, w tym 4 uczniowskie (wg GUS, ostatnie dostępne dane za 2014r.) i 16 sekcji sportowych. Liczba członków klubów systematycznie rośnie. W 2014r. sięgała 285 osób. Kadra prowadząca zajęcia to: 4 trenerów i 13 instruktorów sportowych. W 2014r. aktywnie ćwiczących było 367, w tym 118 kobiet.

Wykaz aktualnie działających Klubów sportowych przedstawia tabela poniżej.

Kluby sportowe działające na terenie Gminy Jasienica	
Kluby sportowe	„Drzewiarz” w Jasienicy „Spójna” w Landeku „Mazańcowice” w Mazańcowicach” „Międzyrzecze” w Międzyrzeczu „Zamek” w Grodźcu Jeździecki Klub Sportowy „Czanki”



	„Rudzica” w Rudzicy
Uczniowskie Kluby sportowe	„Grom” w Jasienicy „Olimp” w Mazańcowicach „Huragan” w Rudzicy „Grodziec” w Grodźcu
Kluby Jazdy Konnej	„Solka” w Międzyrzeczu Górnym „Dzianet” w Iłownicy „Lasowisko” w Roztropicach
Klub Kolarski	„MTB” w Grodźcu

Tabela 20: Wykaz klubów sportowych w Gminie Jasienica
Źródło: www.powiat.bielsko.pl

Ponadto w Gminie Jasienica organizowane są wydarzenia sportowe, m.in.:

- III Bieg po zdrowie, impreza cykliczna, trasa liczy 10 km,
- Grand Prix Juniorów w badmintonie na kortach Racketlon Club w Mazańcowicach,
- Rajd Rowerowy w Iłownicy,
- W lipcu i sierpniu Racketlon Club w Mazańcowicach półkolonie sportowe.

Do dyspozycji klubów sportowych, a także placówek szkolnych z terenu gminy pozostaje oddana do użytku w minionych latach otwarta infrastruktura sportowa, do której należą elementy takie jak:

- Stadion Drzewiarza Jasienica,
- 3 Kompleksy Sportowy „Moje Boisko Orlik 2012” w Rudzicy, Mazańcowicach i Międzyrzeczu Górnym.

Ponadto na terenie Gminy istnieją sale gimnastyczne przy wszystkich szkołach, 11 placów zabaw oraz skytepark.

3.2.12 Ochrona zdrowia

Na terenie Gminy Jasienica działalność prowadzi 8 ośrodków zdrowia, w których udzielono 123812 porad lekarskich. Ilość ta na przestrzeni ostatnich lat gwałtownie rośnie (pomiędzy 2012 a 2014 rokiem o ok. 12%). Podstawowe dane zamieszczono w tabeli poniżej.

Wykaz ośrodków zdrowia w Gminie Jasienica	
NZOZ Familia-med	Jasienica 933 43-385 Jasienica
Ośrodek Zdrowia w Grodźcu	Grodziec 128 43-386 Świętoszówka
Samodzielny Gminny Zakład Opieki Zdrowotnej w Jasienicy	Jasienica 845



Ośrodek Zdrowia w Mazańcowicach	Mazańcowice 4 43-391 Mazańcowice
Ośrodek Zdrowia w Międzyrzeczu Górnym	Międzyrzecze Górne 112 43-392 Międzyrzecze Górne
Ośrodek Zdrowia w Rudzicy	Rudzica 350 43-394 Rudzica
Medea Centrum Medyczne	Mazańcowice 1045 43-391 Mazańcowice
NZOZ Przychodnia Lekarza Rodzinnego	Świątoszówka 84 43-386 Świątoszówka

Tabela 21: Wykaz zakładów opieki zdrowotnej w Gminie Jasienica

Źródło: www.jasienica.pl

Oprócz tego na terenie Gminy działają apteki ogólnodostępne oraz punkt apteczny.

3.2.13 Bezpieczeństwo publiczne

W 2015 roku w Gminie Jasienica popełniono 223 przestępstwa, przeprowadzono 118 interwencji domowych, natomiast brak jest danych dotyczących liczby pokrzywdzonych w wyniku interwencji w rodzinie. W analizowanym okresie możemy zauważyć znaczne wahania ilości interwencji policji w gospodarstwach domowych od 46 w roku 2012 do 118 w ostatnim analizowanym roku. Natomiast gwałtowny wzrost zdarzeń zaobserwowano w 2013 roku – 165 interwencji.

Dane dotyczące ilości zdarzeń w poszczególnych sołectwach zamieszczono w zestawieniu tabelarycznym poniżej.

Interwencje domowe w Gminie Jasienica w latach 2012 – 2015				
Wyszczególnienie	2012	2013	2014	2015
Bielowicko	1	1	1	6
Biery	5	13	8	7
Grodziec	2	9	6	6
Ilownica	3	0	3	3
Jasienica	6	30	13	23
Landek	2	6	10	7
Łazy	2	6	12	10
Mazańcowice	5	32	27	17
Międzyrzecze Dolne	7	10	15	6
Międzyrzecze Górne	11	28	18	12
Roztropice	0	8	5	2
Rudzica	2	14	24	13
Świątoszówka	0	7	1	3
Wieszczęta	0	1	1	3

Tabela 22: Interwencje domowe w Gminie Jasienica w latach 2012 – 2015

Źródło: Komisariat Policji w Jasienicy

3.2.14 Organizacje pozarządowe



Na terenie Gminy Jasienica działa dwanaście jednostek Ochotniczej Straży Pożarnej. Oprócz działalności, związanej z zapewnieniem bezpieczeństwa (udział w akcjach ratowniczo – gaśniczych, szkolenia, dyżury, działalność prewencyjna) wymienione jednostki OSP prowadzą także, obok innych instytucji, działalność kulturalną – kultywowanie lokalnej spuścizny kulturowej, zachowanie tradycji, lokalnych obyczajów, organizacja wydarzeń o charakterze społeczno – kulturalnym i edukacyjnym, z udziałem lokalnej społeczności. Wykaz jednostek OSP oraz pozostałych organizacji pozarządowych prezentuje tabela poniżej.

Organizacje pozarządowe w Gminie Jasienica	
Jednostki OSP	Ochotnicza Straż Pożarna – Grodziec Ochotnicza Straż Pożarna – Iłownica Ochotnicza Straż Pożarna – Jasienica Ochotnicza Straż Pożarna – Landek Ochotnicza Straż Pożarna – Łazy Ochotnicza Straż Pożarna – Mazańcowice Ochotnicza Straż Pożarna – Międzyrzecze Dolne Ochotnicza Straż Pożarna – Międzyrzecze Górne Ochotnicza Straż Pożarna – Roztropice Ochotnicza Straż Pożarna – Rudzica Ochotnicza Straż Pożarna – Świętoszówka Ochotnicza Straż Pożarna – Wieszczęta
Stowarzyszenia	Przyjaciół Szkoły i Promocji Gminy Jasienica Przyjaciół Międzyrzecza Przyjaciół Mazańcowice Towarzystwo Przyjaciół Bielowicka Przyjaciół Zespołu Regionalnego Międzyrzeczanie Orkiestr Dętych Gminy Jasienica „Batuta” Wspólna Inicjatywa Rozwoju Gminy Jasienica „Beskidzkie Smaki” „Agni Novi” Przedsiębiorców Branży Motoryzacyjnej „Laweta” Wspierające rozwój i funkcjonowanie rodziny „Vesta” Towarzystwo Miłośników Rudzicy „Nasze Sprawy” Międzyrzecze Górne
Koła Gospodyń Wiejskich	KGW w Bierach KGW w Bielowicku KGW w Grodziecu KGW w Iłownicy KGW w Jasienicy KGW w Landku KGW w Łazach KGW w Mazańcowicach KGW w Międzyrzeczu Dolnym KGW w Międzyrzeczu Górnym KGW w Roztropicach KGW w Rudzicy KGW w Świętoszówce KGW w Wieszczętach



Kola Łowieckie	„Słepowron” „Knieja” „Hubertus” „Bielsko”
Pozostałe	Polski Komitet Pomocy Społecznej Klub Honorowych Dawców Krwi Fundacja „Pomóżmy ubogim” w Bierach

Tabela 23 : Wykaz organizacji pozarządowych w Gminie Jasienica
Źródło: KRS, www.jasienica24.pl

3.3 Infrastruktura publiczna

3.3.1 Zagospodarowanie przestrzenne

Gmina Jasienica dysponuje miejscowymi planami zagospodarowania przestrzennego obejmującymi teren całej gminy. Poniżej zamieszczony został wykaz uchwał dla obowiązujących miejscowych planów zagospodarowania przestrzennego gminy:

- Biery – Uchwała nr XXVI/245/2005 Rady Gminy Jasienica z dnia 27 stycznia 2005r.
- Hłownica – Uchwała nr XXVI/246/2005 Rady Gminy Jasienica z dnia 27 stycznia 2005r.
- Landek - Uchwała nr XXVI/247/2005 Rady Gminy Jasienica z dnia 27 stycznia 2005r.
- Łazy - Uchwała nr XXVI/248/2005 Rady Gminy Jasienica z dnia 27 stycznia 2005r.
- Międzyrzecze Dolne - Uchwała nr XXVI/249/2005 Rady Gminy Jasienica z dnia 27 stycznia 2005r.
- Bielowicko - Uchwała nr XXVI/244/2005 Rady Gminy Jasienica z dnia 27 stycznia 2005r.
- Międzyrzecze Górne - Uchwała nr XXVII /257/2005 Rady Gminy Jasienica z dnia 24 lutego 2005r.
- Roztropice - Uchwała nr XXVII /258/2005 Rady Gminy Jasienica z dnia 24 lutego 2005r.
- Świątoszówka - Uchwała nr XXVII /259/2005 Rady Gminy Jasienica z dnia 24 lutego 2005r.
- Wieszcza - Uchwała nr XXVII /260/2005 Rady Gminy Jasienica z dnia 24 lutego 2005r.
- Mazańcowice - Uchwała nr XXVII /261/2005 Rady Gminy Jasienica z dnia 24 lutego 2005r.
- Rudzica - Uchwała nr XXVII/262/2005 Rady Gminy Jasienica z dnia 24 lutego 2005r.



- Jasienica - Uchwała nr XXVII /263/2005 Rady Gminy Jasienica z dnia 24 lutego 2005r.
- Grodziec - Uchwała nr XLIV/461/2006 Rady Gminy Jasienica z dnia 26 października 2006r.
- Uchwała Nr XLV/423/10 Rady Gminy Jasienica z dnia 8 kwietnia 2010r. w sprawie uchwalenia zmiany Studium uwarunkowań i kierunków zagospodarowania przestrzennego gminy Jasienica.

3.3.2 Gospodarka mieszkaniowa

Gmina Jasienica z uwagi na dogodne położenie jest chętnie wybierana, jako miejsce realizacji indywidualnych inicjatyw z zakresu budownictwa mieszkaniowego. W 2014 roku oddano do użytkowania 88 nowych mieszkań (razem 531 izb), o łącznej powierzchni 13 046m². Podsumowanie indywidualnych inicjatyw z zakresu budownictwa mieszkaniowego w Gminie Jasienica przedstawia poniższa tabela.

Indywidualne inicjatywy z zakresu budownictwa mieszkaniowego w Gminie Jasienica w latach 2011-2014				
Wyszczególnienie	2011	2012	2013	2014
Mieszkania	106	101	112	88
Izby	648	586	650	531
Powierzchnia użytkowa	14 527	14 221	16 338	13 046

Tabela 24: Indywidualne inicjatywy z zakresu budownictwa mieszkaniowego w Gminie Jasienica w latach 2011-2014
Źródło: GUS

Zasoby mieszkaniowe na terenie gminy szacowane są na 6 803 mieszkania i 32 275 izb, których łączna powierzchnia wynosi 680 242 m². Kształtowanie zasobów mieszkaniowych na terenie Gminy Jasienica przedstawia poniższe zestawienie.

Zasoby mieszkaniowe na terenie Gminy Jasienica – lata 2011-2014				
Wyszczególnienie	2011	2012	2013	2014
Mieszkania	6 502	6 603	6 715	6 803
Izby	30 508	31 094	31 744	32 275
Powierzchnia użytkowa	636 637	650 858	667 196	680 242
Budynki mieszkalne	5 283	5 373	5 478	5 563

Tabela 25: Zasoby mieszkaniowe na terenie Gminy Jasienica w latach 2011-2014
Źródło: GUS



W ogólnej liczbie zasobów mieszkaniowych dostępnych na terenie gminy dominują zasoby będące własnością osób fizycznych (99,4%). Zgodnie z danymi GUS, stan na dzień 1 sierpnia 2014 roku. zasoby mieszkaniowe gminy stanowiły 43 mieszkania komunalne, w tym 23 mieszkania socjalne.

Wskaźniki wyposażenia zasobów mieszkaniowych dostępnych na terenie Gminy Jasienica w wodociąg, łazienkę i centralne ogrzewanie są od lat dość wysokie. W wodociąg wyposażonych jest 98% zasobów mieszkaniowych gminy, w łazienkę 95,1%, natomiast w centralne ogrzewanie relatywnie najmniej – 89%. Kształtowanie się liczby mieszkań wyposażonych w poszczególne media na terenie Gminy Jasienica przedstawia poniższe zestawienie.

Zasoby mieszkaniowe na terenie Gminy Jasienica - lata 2011-2014				
Wyposażenie zasobów	2011	2012	2013	2014
Wodociąg	6 365	6 466	6 578	6 666
Łazienka	6 166	6 267	6 379	6 467
Centralne ogrzewanie	5 753	5 854	5 967	6 055
Ustęp splukiwany	6 305	6 406	6 524	6 612
Gaz sieciowy	4 681	4 729	4 841	4 922

Tabela 26: Wyposażenie zasobów mieszkaniowych dostępnych na terenie Gminy Jasienica w latach 2011-2014
Źródło: GUS

3.3.3 Infrastruktura drogowa, w tym chodniki i parkingi

Jasienica jest gminą dobrze skomunikowaną, jednak istniejąca sieć drogowa wymaga dalszych modernizacji i rozbudowy.

Przez teren gminy przebiega:

- 8,44 km drogi krajowej S52 – droga łącząca obecnie granicę państwa w Cieszynie, z Bielskiem-Białą, a docelowo z Krakowem, poprzez planowaną do wybudowania Beskidzką Drogę Integracyjną. Obecna długość tej drogi (na odcinku Cieszyn – Bielsko-Biała to 33,8 km, a docelowy to: 143 km,
- 3,7 km drogi wojewódzkiej DK81 – droga ta łączy Katowice (jej początek znajduje się w miejscu węzła Katowice Giszowiec) z drogą krajową S52 w miejscowości Harbutowice (powiat cieszyński, gmina Skoczów),
- 66,4 km dróg powiatowych,



- 304,4 km dróg gminnych.

Drogi powiatowe, przebiegające przez teren gminy to:

- Droga 2600 S - Grodziec-Górki,
- Droga 2633 S - Strumień-Jasienica,
- Droga 2638 S - Strumień-Landek,
- Droga 2640 S - Pierściec –Kowale –Wieszczęta -Rudzica,
- Droga 4416 S - Jasienica -Jaworze -Nałęże,
- Droga 4417 S - Świętoszówka-Bielsko,
- Droga 4418 S - Grodziec -Zagóra,
- Droga 4479S Świętoszówka -Łazy,
- Droga 4420 S - Rudzica –Roztropice -Grodziec,
- Droga 4423 S - Jasienica -Międzyrzecze,
- Droga 4424 S - Rudzica -Międzyrzecze,
- Droga 4425 S - Czechowice –Zabrzeg –Międzyrzecze -Wapienica,
- Droga 4426 S - Landek –Ligota –Mazańcowice -Stare Bielsko,
- Droga 4427 S - Międzyrzecze –Mazańcowice –Komorowice.

Spośród 304,4 km dróg gminnych ponad 90 % to drogi publiczne – 285,1 km. Drogi wewnętrzne to 19,3 km. Ponad połowa z łącznej długości dróg gminnych to ciągi o nawierzchni bitumicznej. Około 1 km stanowią drogi gminne o nawierzchni betonowej, 3,81 km to drogi gminne o nawierzchni tłuczniowej, a odcinek 120 m stanowią drogi gminne o nawierzchni z kostki brukowej. Aż 121,53 km to drogi gminne z nawierzchnią nieulepszoną – drogi gruntowe. Ciągi te znajdują się w zróżnicowanym stanie technicznym, Gmina poświęca wiele uwagi ich systematycznym remontom. Działania te polegają najczęściej na wykonywaniu nakładek bitumicznych na istniejące warstwy podbudowy, lub miejscowym uzupełnianiu ubytków w nawierzchni. Rzadziej podejmowane są prace, polegające na zwiększaniu szerokości ciągów drogowych, czy kompleksowej wymianie istniejących warstw podbudowy, wraz z wykonaniem nowej nawierzchni drogowej. Każdego roku pracami, podejmowanymi przez Gminę objętych zostaje ok. 8 km dróg gminnych: w 2014 r. było to 5,2 km, w 2015 r. 11,7 km, w 2016 r. prace tego typu planuje się przeprowadzić w obrębie ok. 7,5 km dróg gminnych. Drogi gminne na terenie Jasienicy odwadniane są najczęściej powierzchniowo, bądź wgłębnie. Odwodnienie w formie kanalizacji deszczowej wykonane jest w obrębie niewielkiego odsetka gminnych nawierzchni drogowych. Odbiornikami wód opadowych i roztopowych są przydrożne rowy trapezowe, muldy trawiaste, bądź przyległy do



dróg teren. Skrzyżowania dróg gminnych mają najczęściej formę tradycyjną, są to najczęściej skrzyżowania zwykłe i nie wymagają żadnych prac, związanych z ich przebudową, w celu zwiększenia poziomu bezpieczeństwa ruchu. Są wyposażone w podstawowe urządzenia bezpieczeństwa ruchu oraz oznakowanie zgodne z przepisami o ruchu drogowym. Inaczej sytuacja wygląda w przypadku skrzyżowań dróg gminnych z drogami powiatowymi. Skrzyżowania zakwalifikowane do grupy kolizyjnych, czyli te, których przekraczanie jest związane z podwyższonym ryzykiem wypadku, czy kolizji drogowej są poddawane systematycznej przebudowie. W 2015 r. przebudowie poddano jedno tego typu skrzyżowanie, znajdujące się na terenie Mazańcowic, na rok 2017 zaplanowano przebudowę kolejnego tego typu skrzyżowania w centrum Jasienicy. Na etapie projektowania jest przebudowa innego kolizyjnego skrzyżowania dwóch dróg powiatowych, znajdujące się na terenie Rudzicy, realizację rzeczowej części tego zadania Zarząd Dróg Powiatowych w Bielsku-Białej przewidział na rok 2018 r.

Swego rodzaju mankamentem sytuacji na terenie Gminy jest ograniczony stopień, w jakim ruch pieszcy jest odseparowany od ruchu kołowego – ciągi piesze biegną jedynie wzdłuż wybranych dróg gminnych – przebiegają na łącznej długości 21,3 km.

W ciągu dróg gminnych znajduje się 77 obiektów mostowych, w tym: 1 wiadukt, 40 mostów oraz 22 kładki. Z przeprowadzanych przez Gminę Jasienica regularnych przeglądów stanu technicznego tych obiektów wynika, iż 2 spośród nich kwalifikują się do pilnego remontu (dwa obiekty zostaną objęte tego typu pracami w 2016 r.).

Kumulacja szlaków komunikacyjnych i gęsta sieć dróg w gminie tj. gminnych, dróg powiatowych, drogi wojewódzkiej DK81 oraz droga krajowa S52 a większe zatłoczenie w transporcie.

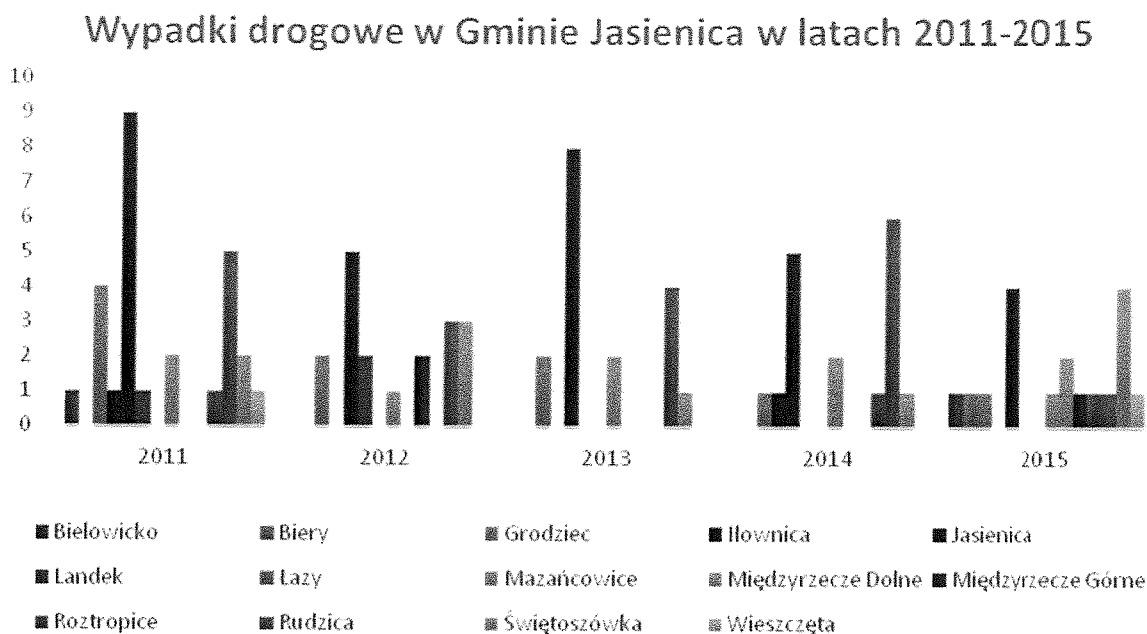
3.3.4 Bezpieczeństwo ruchu drogowego

W Gminie Jasienica poprawia się stan bezpieczeństwa ruchu drogowego. Na przestrzeni ostatnich pięciu lat zauważalny jest spadek zarówno liczby wypadków drogowych - z 27 wypadków drogowych w 2011r. do 18 w 2015r., jak również kolizji drogowych – z 249 w 2011r. do 172 w 2015r. Najwięcej wypadków drogowych i kolizji odnotowano w Jasienicy. W wypadkach i kolizjach drogowych w 2015r. zostało rannych 40 osób, w tym

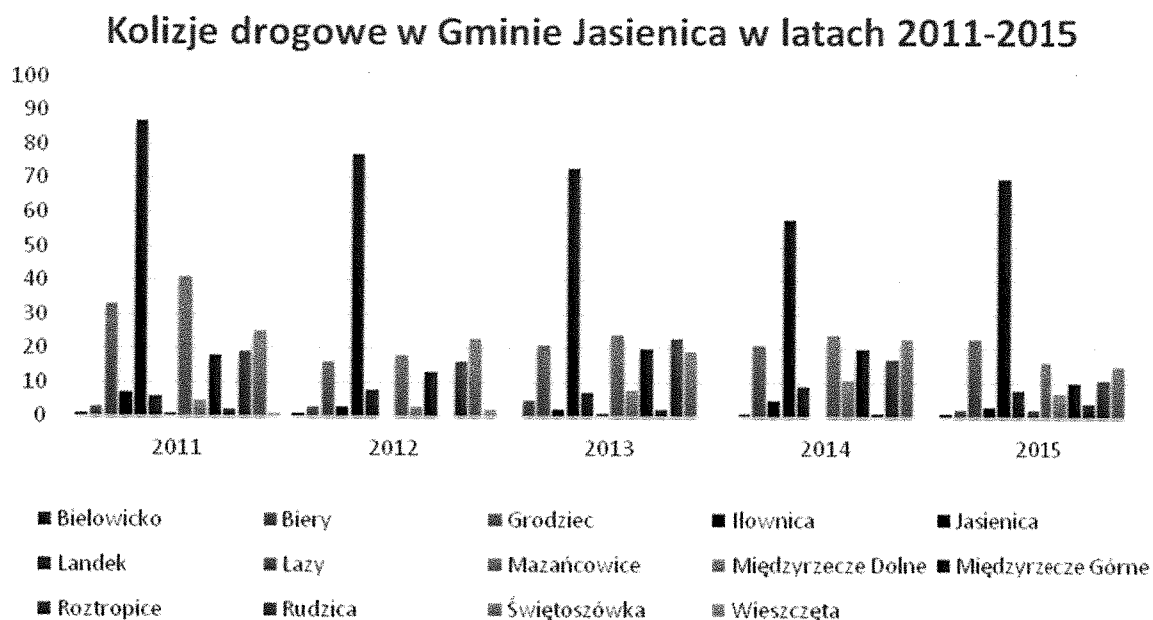


zaledwie

2 zdarzenia drogowe zostały spowodowane przez nietrzeźwych kierowców lub pieszych.



Wykres 3. Dane dot. Bezpieczeństwa ruchu drogowego – wypadki drogowe na terenie Gminy Jasienica w latach 2011-2015
Źródło: Komenda Miejska Policji w Bielsku-Białej



Wykres 4. Dane dot. Bezpieczeństwa ruchu drogowego – kolizje drogowe na terenie Gminy Jasienica w latach 2011-2015
Źródło: Komenda Miejska Policji w Bielsku-Białej

3.3.5 Kanalizacja

Długość sieci wodociągowej na terenie gminy wynosi 232,2 km, a kanalizacyjnej 42,8 km. Do sieci wodociągowej podłączonych jest obecnie 4 716 budynków, do kanalizacyjnej



natomiast 775. Z wodociągu korzysta zatem ponad 18 tys. osób. Mieszkańcy gminy zapewniony mają również dostęp do sieci gazowej – jej długość na terenie gminy to 268,7 km, podłączonych jest 5 131 budynków. Zestawienie kluczowych danych dotyczących analizowanego obszaru zaprezentowano w ramach poniższej tabeli:

Dostępność mediów na terenie Gminy Jasienica - lata 2011-2015					
Wypożyczenie zasobów	2011	2012	2013	2014	2015
Wodociąg - długość sieci rozdzielczej (km)	222,3	224,7	228,8	230,8	232,3
Wodociąg - przyłącza prowadzące do budynków mieszkalnych i zbiorowego zamieszkania (szt.)	4 265	4 392	4 501	4 599	4 716
Woda dostarczona gospodarstwom domowym (dam ³)	494,7	532,4	523,3	528,9	572,8
Ludność korzystająca z sieci wodociągowej (os.)	16 754	17 087	17 387	18 213	b/d
Kanalizacja - długość sieci (km)	7,6	7,8	42,1	42,8	42,8
Przyłącza kanalizacyjne (szt.)	78	93	630	726	775
Ścieki odprowadzone (dam ³)	12	13	38	135	b/d
Ludność korzystająca z sieci kanalizacyjnej (os.)	363	428	2 230	2 993	b/d
Gazociąg - długość sieci (m)	262085	264295	265815	268702	b/d
Gazociąg - przyłącza (szt.)	4890	4966	5039	5131	b/d
Odbiorcy gazu (gosp.)	4659	4874	4814	4897	b/d
Ogrzewający mieszkania gazem (gosp.)	3368	3444	3502	3594	b/d
Zużycie gazu (dam ³)	3173,1	3353,7	3266,9	3198,6	b/d
Ludność korzystająca z sieci gazowej (os.)	15794	16669	16508	16735	b/d

Tabela 27: Dostępność poszczególnych mediów na terenie Gminy Jasienica w latach 2011-2015

Źródło: GUS

3.3.6 Gospodarka odpadami

Rocznie z terenu gminy zbieranych jest ponad 6,7 tys. ton odpadów. Sytuację w tym obszarze na przestrzeni minionych trzech lat obrazuje poniższe zestawienie.



Dane dotyczące systemu gospodarki odpadami na terenie Gminy Jasienica – lata 2013-2015			
Wyszczególnienie	2013	2014	2015
Odpady - ogółem (t)	2 814,50	6 916,17	6 704,29
Odpady - na 1 mieszkańca (kg)	124,02	300,74	288,99
Udział w odpadach ogółem:			
Popioły	20,9 %	27,9 %	30,1 %
Mokre	-	32,4 %	25,9 %
Suche	21,9 %	24,9 %	27,13 %
Zmieszane	47,15 %	7,8 %	7,82 %
Zebrane w ramach PSZOK	1,9 %	6,4 %	7,28 %

Tabela 28: Dane dot. Systemu gospodarki odpadami na terenie Gminy Jasienica w latach 2013-2015

Źródło: Urząd Gminy Jasienica

W ramach ogółu odpadów odbieranych z terenu gminy dominują odpady zaliczane do grupy popiołów (ponad 30 %), następnie do grupy odpadów suchych (ponad 27 %) oraz mokrych (ponad 1/4). Pozytywnym zjawiskiem jest wyraźnie zmniejszająca się ilość odpadów przekazywanych jako zmieszane (spadek z bez mała połowy jeszcze w 2013 roku do poziomu poniżej 10 % obecnie). Również korzystnym zjawiskiem świadczącym o wysokiej świadomości ekologicznej mieszkańców jest wysoki udział odpadów przekazywanych do Punktu Selektywnej Zbiórki Odpadów Komunalnych.

Odpady komunalne z terenu Gminy Jasienica odbiera przedsiębiorstwo wyłonione w drodze procedury przetargowej – Sanit- Trans z Międzyrzecza Górnego. Podmiot ten przekazuje odpady odebrane z terenu gminy do zagospodarowania jako odpady komunalne, w tym odpady zmieszane, odpady zielone oraz pozostałości z sortowania odpadów komunalnych, zgodnie z obowiązującą go procedurą postępowania z odpadami.

Gmina sukcesywnie likwiduje pojawiające się dzikie wysypiska śmieci, które pojawiają się na poboczach dróg lub w miejscach mało uczęszczanych.

W 2015 r. osiągnięty w gminie poziom recyklingu odpadów komunalnych typu papier, metal, tworzywa sztuczne i szkło wyniósł 17,64%, przygotowania do ponownego użycia i odzysku odpadów budowlanych i rozbiórkowych – 88,69% a poziom ograniczenia masy odpadów komunalnych ulegających biodegradacji kierowanych do składowania - 84%.



3.4 Ochrona środowiska

3.4.1 Pomniki przyrody i rezerwaty

Na terenie Gminy Jasienica znajdują się obszary objęte formami ochrony przyrody ustanowione w oparciu o ustawę z dnia 16 kwietnia 2004r. o ochronie przyrody (Dz. U. z 2013r. poz. 627 z późn. zm., należą do nich:

- 1) **Rezerwat przyrody „Dolina Łańskiego Potoku”** obejmujący obszar lasu o pow. 46,89 ha we wsi Grodziec. Celem ochrony rezerwatu jest zachowanie naturalnych zbiorowisk podgórskiego łęgu jesionowego i nadrzecznej olszyny górskiej z licznymi stanowiskami ciemńzycy zielonej oraz miejscami rozrodu płazów (m.in. traszki karpackiej).
 - Rozporządzenie Ministra Ochrony Środowiska, Zasobów Naturalnych i Leśnictwa z 23.12.1998 r. (Dz.U. Nr 164, poz. 1187).
 - Rozporządzenia nr 50/07 Wojewody Śląskiego z 7 września 2007r. w sprawie ustanowienia planu ochrony dla rezerwatu przyrody „Dolina Łańskiego Potoku”.
- 2) **Rezerwat przyrody „Morzyk”** obejmujący obszar lasu o pow. 10,26 ha (po korekcie granic w 2003 r.) we wsi Grodziec, ustanowiony w 1996 r. na pow. 11,47 ha, w celu zachowania zbiorowisk wielogatunkowego lasu grądowego i buczyny karpackiej oraz czynnych źródeł tufów wapiennych.
 - Zarz. Min. Ochrony Środowiska, Zasobów Naturalnych i Leśnictwa z 12.11.1996 r. (M.P. Nr 75, poz. 686 z późn. zm.).
 - Rozporządzenie Nr 10/98 Wojewody Bielskiego z 16 czerwca 1998 r. w sprawie utworzenia Parku Krajobrazowego Beskidu Śląskiego (Dz. Urz. Woj. Bielskiego Nr 9, poz. 111).
- 3) **Pomniki przyrody żywej i nieożywionej, np.**
 - Wieś Rudzica- gład narzutowy pochodzenia skandynawskiego;
 - Wieś Grodziec- Dąb szypułkowy.



4) Użytki ekologiczne:

- „Las Przedniak” - wąwóz leśny o pow. ok. 2,6 ha we wsi Międzyrzecze Górne,
- „Las Granicznik” - wąwóz leśny o pow. ok. 9,4 ha na pograniczu wsi Rudzica i Międzyrzecze Górne,
- „Las Stryczków” - wąwóz leśny o pow. ok. 4,4 ha we wsi Rudzica,
- „Las Wyrobków” - wąwóz leśny o pow. ok. 1,8 ha we wsi Rudzica,
- „Las Kajsturów” - wąwóz leśny o pow. ok. 2,3 ha we wsi Rudzica,

Na terenie gminy Jasienica znajdują się następujące obszary Europejskiej Sieci Natura 2000:

OSO - OBSZAR PLB240001 Dolina Górnej Wisły	
Data wyznaczenia:	listopad 2004
Ogólna charakterystyka obszaru:	Obszar obejmuje Zbiornik Goczałkowicki i przyległe stawy hodowlane. Zbiornik jest zbiornikiem wody pitnej i jest wyłączony z masowej rekreacji (kąpiel, sporty wodne), uprawianie wędkarstwa możliwe jest w ograniczonym zakresie. Do cennych walorów przyrodniczych tego terenu zaliczyć należy rzadko występujące w fitocenozy z masowym udziałem salwinii pływającej i żabiścieku pływającego oraz bardzo liczne występowanie ptaków wodno- błotnych.
Status ochronny na terenie gminy Jasienica	Obszar PLB 240001 zajmuje 4168,1 ha powierzchni północno - zachodniego fragmentu gminy, występuje na terenie wsi Roztropice, Hłownica, Landek, Rudzica (całe wsie), Międzyrzecze Dolne, Międzyrzecze Górne, Bielowicko (części zachodnie wsi) oraz Wieszcza, Jasienica (fragmenty północne).
SOO - OBSZAR PLH240001 Cieszyńskie Źródła Tufowe	
Data wyznaczenia:	styczeń 2008 roku
Ogólna charakterystyka obszaru:	Ostoja położona jest w zachodniej części Pogórza Śląskiego, nazywanej zwyczajowo Pogórzem Cieszyńskim. W skład ostoi wchodzi cztery izolowane obszary aktywnych współcześnie źródeł z depozycją martwicy wapiennej (tufów wapiennych i trawertynów) i towarzyszącą im typową florą mszaków: <ul style="list-style-type: none">- Morzyk (Grodziec, gm. Jasienica, pow. bielski),- Góra Jasieniowa (521 m npm, na pograniczu Golezowa, Dzięgielowa, i Cisownicy, gm. Golezów, pow. cieszyński),- Kamieniec (375 m npm, między Ogrodzoną i Gułdowami, gm. Dębowiec, pow. cieszyński),- Skarpa Wiślicka (361,7 m npm, Wiślica, gm. Skoczów, pow. cieszyński).
Status ochronny na terenie gminy Jasienica	Obszar PLH 240001 o powierzchni ok. 28 ha położony w centralnej części wsi Grodziec, na południe od drogi ekspresowej S52. W granicach obszaru utworzony w 1996 roku, na powierzchni 11,47ha rezerwat leśny „Morzyk” (wielogatunkowy las grądowy, buczyna karpacka,



	stanowisko bociana czarnego).
SOO - OBSZAR PLH240022 Pierściec	
Data wyznaczenia:	12 grudzień 2008 roku
Ogólna charakterystyka obszaru:	Wieś położona 6 km na płn. od Skoczowa, we wsi zabytkowy młyn; urozmaicony krajobraz z rozproszoną zabudową. Obszar o pow. 1702 ha obejmuje również żerowisko nietoperzy.
Status ochronny na terenie gminy Jasienica	Obszar PLH 240022 o pow. 93,7 ha obejmuje stawy położone w dolinie potoku Hłownica wzdłuż zachodniej granicy wsi Roztropice i Hłownica, na pograniczu z wsią Pierściec (gmina Skoczów).
SOO - OBSZAR PLH240005 Beskid Śląski	
Data wyznaczenia:	styczeń 2008 roku
Ogólna charakterystyka obszaru:	Obszar położony jest w masywie Beskidu Śląskiego, z niewielkimi fragmentami w obrębie Pogórza Śląskiego i w Kotlinie Żywieckiej. Trzon obszaru tworzą dwa pasma górskie, Stożka i Czantorii oraz Baraniej Góry, zbudowane głównie z piaskowca godulskiego. Występuje tu szereg malowniczych form skalnych, takich jak progi i wodospady w dolinach potoków, liczne formy skałkowe i różnorodne formy osuwiskowe powierzchniowe i podziemne. Z północno zachodnich stoków Baraniej Góry, na wysokości 1100 m wypływają źródła Czarnej Wiselki. Lasy to głównie sztuczne monokultury świerkowe. Naturalny las jodłowo - bukowo - świerkowy w wieku ok. 200 lat zachował się tylko na północno - zachodnich stokach Baraniej Góry. Tereny położone na Pogórzu Śląskim i w Kotlinie Żywieckiej są miejscem występowania bardzo rzadkich w regionie muraw ksero termicznych.
Status ochronny na terenie gminy Jasienica	Obszar PLH 240005 zajmuje 352,4 ha południowego fragmentu gminy na terenie części wsi Biery i Grodziec. Obejmuje wyłącznie lasy państwowe (ochronne), na siedlisku lasu świeżego. Położony w granicach otuliny Parku Krajobrazowego Beskidu Śląskiego.

Poza zasobami chronionymi przepisami ustawy o ochronie przyrody, w obszarze gminy występują także zasoby środowiska chronione odrębnymi przepisami. Są to:

1) Lasy, w tym zwłaszcza lasy państwowe „uznane za ochronne”, na podstawie ustawy o lasach:

- Zarządzenie Nr 139 Ministra Ochrony Środowiska, Zasobów Naturalnych i Leśnictwa z 19 maja 1995 r. w sprawie uznania za ochronne lasów stanowiących własność Skarbu Państwa, będących w zarządzie PGL - Nadleśnictwo Bielsko - obręb Wapienica.
- Zarządzenie Nr 16 Ministra Ochrony Środowiska, Zasobów Naturalnych i Leśnictwa z 24 stycznia 1995 r. w sprawie uznania za ochronne lasy stanowiące własność Skarbu Państwa będące w zarządzie PGL - Nadleśnictwa Ustroń - obręb Hażlach (dot. terenów wsi Hłownica i Landek).



Lasy te zajmują na terenie gminy kilkadziesiąt oddziałów leśnych o łącznej powierzchni 940 ha, co stanowi 64,1% ogółu gruntów leśnych. Posiadają status „wodochronnych” oraz „uszkodzonych na skutek działalności przemysłu”. Lasy te wchodzi w skład „*Leśnego Kompleksu Promocyjnego - Lasy Beskidu Śląskiego*” utworzonego Zarządzeniem Nr 30 Dyrektora Generalnego Lasów Państwowych z 19 grudnia 1994 r. , którego celem jest ochrona lasów i prowadzenia gospodarki leśnej na podstawach ekologicznych.

2) Wody powierzchniowe i podziemne – chronione na podstawie ustawy Prawo wodne, w tym:

- ciekі powierzchniowe naturalne i sztuczne (kanały, rowy),
- kompleksy stawów rybnych o pow. ok. 460 ha charakterystyczne dla gminy, występujące w dnach dolin większych rzek - Ilownica (wsie Roztropice, Ilownica, Landek), Jasienica (wsie Rudzica, Międzyrzecze Górne i Dolne) i Wapienica (wsie Międzyrzecze Górne, Mazańcowice),
- wody podziemne, w tym Główny Zbiornik Wód Podziemnych nr 347 - „*Dolina rzeki Górna Wisła*” wyznaczony przez opracowania specjalistyczne w utworach czwartorzędowych doliny Wisły.

3) Chronione grunty rolne i leśne – ochrona dotyczy gruntów z przeznaczeniem na cele nierolnicze i nieleśne. Regulowana jest ustawą o ochronie gruntów rolnych i leśnych oraz ustawą o lasach. Szczególną ochroną przed zainwestowaniem na terenie gminy podlegają grunty: użytki rolne na glebach klas I - IIIB zajmujące ok. 33% ogółu użytków oraz tereny sklasyfikowane jako grunty leśne bez względu na stan własności. Tereny te wymagają zgody właściwych organów na przeznaczenie na cele nierolnicze i nieleśne.

W opracowaniach planistycznych o charakterze ponadlokalnym (*Plan zagospodarowania przestrzennego województwa śląskiego*) oraz specjalistycznych opracowaniach przyrodniczych (*Koncepcja krajowej sieci ekologicznej ECONET - POLSKA*) cały rejon jest traktowany jako obszar strategicznej ochrony ekologicznej i szczególnej ochrony wód powierzchniowych i podziemnych zlewni rzeki Wisły i ma istotny wpływ na utrzymanie przestrzennej ciągłości obszarów aktywnych biologicznie w Beskidach, Pogórzu i Kotlinie Oświęcimskiej.



Współczesność

BIELOWICKO

W miejscowości znajdują się świeckie zabytki architektury i budownictwa (5 domów, 3 stodoły oraz zagroda), a także zabytki architektoniczne (5 stanowisk). Istotne znaczenie mają zabytki sakralne do których zaliczają się: krzyż kamienny z 1902r., krzyż betonowy z lat 40-tych XX w., Kościół parafialny rzymsko-katolicki pw. Św. Wawrzyńca z 1701r. oraz cmentarz parafialny z ok. 1701r.

BIERY

Wieś słynie z zabytkowego Kościoła rzymsko-katolickiego pw. Najświętszego Serca Pana Jezusa z 1910r.

GRODZIEC

W miejscowości występują świeckie zabytki architektury i budownictwa, w tym najważniejsze: zespoły folwarczne z II poł. XIX w. oraz II poł. XVIII, zespół zamkowo – parkowy, Zamek z 1542r., młyn z XIX w., Remiza OSP z 1926r. oraz zabytki sakralne w tym Kościół pw. św. Bartłomieja z 1910r., kaplica grobowa Zobłów na wzgórzu Goruszka z II połowy XIX w. oraz Cmentarz parafialny rzymsko-katolicki ul. Kościelna z 1894r. W miejscowości występuje także 11 stanowisk archeologicznych.

ŁŁOWNICA

We wsi znajdują się świeckie zabytki architektury i budownictwa, w tym zespół dworski z 1690r., dwór murowany z 1690r. oraz 2 obory z XIX w., 4 domy oraz zagroda. Do zabytkowych obiektów sakralnych w miejscowości zaliczyć można 5 kapliczek oraz krzyż kamienny z II poł XIX w.

JASIENICA

W miejscowości występują świeckie zabytki architektury i budownictwa, w tym 26 domów, fabryka mebli „Mundus” z ok. 1890r. oraz budynek szkoły z 1920r. Do najważniejszych zabytków sakralnych można zaliczyć Kościół parafialny rzymsko-katolicki pw. Św. Jerzego z 1787r. wraz z plebanią oraz Kościół ewangelicko-augsburski Zmartwychwstania Pańskiego wraz z cmentarzem (XIXw.). We wsi znajdują się również zabytki archeologiczne (6 stanowisk). Jasienica może pochwalić się Sztandarem Związku Zawodowego Polskich Chrześcijańskich Robotników w Jasienicy. Sztandar został poświęcony w 1910r. W ukryciu przetrwał ostatnią zawieruchę wojenną.



LANDEK

W miejscowości znajdują się świeckie zabytki architektury i budownictwa, w tym zespół dworsko-folwarczny z ok. 1836r., dwór z parkiem dworskim z 1936r. oraz Remiza OSP z 1912r. Zabytkami sakralnymi w miejscowości są krzyże przydrożne z 1898r. oraz 1910r. oraz kapliczka murowana z końca XIX w. Na terenie miejscowości występuje jedno stanowisko archeologiczne.

ŁAZY

W miejscowości występują świeckie zabytki architektury i budownictwa, w tym budynek szkoły z ok. 1920r. oraz zabytki sakralne, do których zaliczyć możemy krzyż kamienny z 1902r. oraz cmentarz z 1937r.

MAZAŃCOWICE

W miejscowości znajdują się świeckie zabytki architektury i budownictwa, w tym 26 domów, park z aleją dojazdową z końca XVIII w. Do najważniejszych zabytków sakralnych zaliczamy Kościół ewangelicko- augsburski Zbawiciela z 1930r., budynek kościoła parafialnego pod wezwaniem Świętej Marii Magdaleny wzniesiony w latach 1898 – 1901 w stylu neogotyckim, krzyż z wizerunkiem Chrystusa Ukrzyżowanego, usytuowany na osi kościoła parafialnego pod wezwaniem Świętej Marii Magdaleny wzniesiony w 1905r. w stylu neogotyckim, cmentarz parafialny rzymsko-katolicki z końca XIX w. W miejscowości znajdują się także zabytki architektoniczne (8 stanowisk).

MIĘDZYRZECZE DOLNE

W miejscowości znajdują się świeckie zabytki architektury i budownictwa - 12 domów, zabytki sakralne – 3 krzyże kamienne oraz zabytki archeologiczne – 15 stanowisk.

MIĘDZYRZECZE GÓRNE

We wsi występują świeckie zabytki architektury i budownictwa – 36 domów, Remiza OSP z 1908r., zabytki sakralne, w tym Kościół ewangelicko-augsburski, cmentarz parafii rzymsko-katolickiej oraz plebania z ok. 1900r. oraz krzyże pokutne. Zabytki archeologiczne obejmują 10 stanowisk.

ROZTROPICE

W miejscowości znajdują się świeckie zabytki architektury i budownictwa, w tym zespół folwarku górnego z poł. XIX w. wraz z dworem zwanym „zameczkiem”, spichlerz z poł. XIX w., domy oraz budynki mieszkalne. Zabytkiem sakralnym w miejscowości jest krzyż kamienny z 1900 r. We wsi znajdują się 2 stanowiska należące do zabytków archeologicznych.



RUDZICA

We wsi znajdują się świeckie zabytki architektury i budownictwa, w tym zespół dworsko-parkowy, dwór z parkiem dworskim z I poł. XVII w. oraz 9 domów. Do zabytków sakralnych zaliczamy Kościół parafialny rzymsko-katolicki pw. Narodzenia Św. Jana Chrzciciela z 1782r., kapliczkę Św. Nepomucena z II poł. XIX w., cmentarz parafialny z II poł. XIX w. oraz krzyże i figury przydrożne. Zabytki archeologiczne – 4 stanowiska. Zabytkiem ruchomym, którym może pochwalić się sołectwo jest m.in. sikawka konna z 1905r.

ŚWIĘTOSZÓWKA

W miejscowości występują świeckie zabytki architektury i budownictwa, które obejmują 2 domy z XX w. oraz zabytki sakralne - zespół kościelno-cmentarny ewangelicko-augsburski, kościół ewangelicko-augsburski z 1910r. wraz z cmentarzem. Zabytki archeologiczne – 2 stanowiska.

WIESZCZĘTA

We wsi znajdują się zabytki sakralne, do których należą zespół kościelno-cmentarny parafii ewangelicko – augsburskiej z 1912r., kościół ewangelicko- augsburski z 1912r. wraz z cmentarzem przykościelnym.



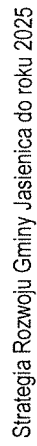
3.5 *Finanse Gminy Jasienica*

Struktura finansów Gminy Jasienica została przedstawiona na poniżej tabeli.

Ponadto szczegółowy wykaz zadań stanowi załącznik nr 4 w postaci planu finansowego strategii.



Pozycje z budżetu/plan u budżetu	2013	2014	2015	2016	2017	2018	2019	2020	2021	2022	2023	2024	2025	2026
Kwota rat kredytów o pożyczek przypadających do spłaty w danym roku budżetowym	24027024,00	4119000,00	792139,68	1724244,00	1724244,00	724244,00	724244,00	5224244,00	5224244,00	5071302,00	5020341,46	4500000,00	4500000,00	4550000,00
Kwota należnych w danym roku odsetek od kredytów i pożyczek	1162071,18	1414828,50	1155801,37	1365526,00	1330871,00	1309228,00	1287584,00	1265941,00	1157818,00	938162,00	720052,00	508500,00	306000,00	102375,00
Kwota przypadających w danym roku wykupów papierów wartościowych emitowanych przez Jednostkę Samorządu Terytorialnego	0	0	0	0	0	0	0	0	0	0	0	0	0	0
Dochód ogółem Jednostki Samorządu Terytorialnego	68947459,50	73808026,05	68442736,93	82653235,55	78280475,94	79158132,26	82124823,00	85213353,00	87364539,00	89580261,00	91862454,06	96362454,00	100862454,00	105362454,00
Kwota zadłużenia z tytułu kredytów i pożyczek	38331251,46	39779247,46	38987107,46	37262863,46	35538619,46	34814375,46	34090131,46	28865887,46	23641643,46	18570341,46	13550000,00	9050000,00	4550000,00	0,00
Kwota zadłużenia z tytułu papierów wartościowych	31550000,00	31550000,00	31550000,00	31550000,00	31550000,00	31550000,00	31550000,00	31550000,00	27000000,00	27000000,00	27000000,00	27000000,00	27000000,00	27000000,00

str. 60



Wnioski wynikające z diagnozy strategicznej

Przeprowadzona analiza społeczna i gospodarcza Gminy Jasienica pozwala na wysnucie następujących wniosków:

- Gmina znajduje się w strefie obejmującej zurbanizowany obszar aglomeracji bielskiej i graniczy z miastem Bielsko-Biała, co tworzy atrakcyjne miejsce do życia dla mieszkańców jak i dla rozwoju przedsiębiorczości,
- Gmina jest atrakcyjnie położona pod względem krajobrazowo-przyrodniczym w sąsiedztwie dużych ośrodków turystycznych, ma potencjał związany z walorami krajobrazowymi, przyrodniczymi i historycznymi, który wykorzystywany jest w niewielkim stopniu. Niewątpliwym atutem są wytyczone trasy rowerowe o łącznej długości 147 kilometrów,
- Gmina odnotowuje systematyczny wzrost liczebności mieszkańców, zarówno przyrost naturalny przez szereg lat utrzymuje się na dodatnim poziomie jak i korzystnie kształtuje się wskaźnik salda migracji wewnętrznych,
- W Gminie przybywa osób w wieku poprodukcyjnym a tym samym rośnie współczynnik obciążenia demograficznego,
- Rokrocznie zmniejsza się liczebność osób w wieku produkcyjnym, zmiany te zachodzą systematycznie i ich utrzymywanie się w dłuższym horyzoncie czasowym grozi trwałymi i niepożądanymi przemianami w obrębie struktury wiekowej ludności zamieszkującej gminę,
- Sytuacja Gminy Jasienica dotycząca przedsiębiorczości mieszkańców jest korzystna, systematycznie wzrasta liczba przedsiębiorstw, a wskaźnik dotyczący liczby zarejestrowanych podmiotów gospodarczych na 1000 mieszkańców w Gminie Jasienica jest na poziomie Województwa Śląskiego,
- Systematycznie spada liczba osób pozostających bez zatrudnienia, a wartość wskaźnika udziału długotrwale bezrobotnych wśród osób w wieku produkcyjnym jest na niższym poziomie niż w Województwie Śląskim,
- Gmina zabezpiecza potrzeby mieszkańców dotyczące pomocy społecznej, niemniej z roku na rok systematycznie wzrasta liczebność beneficjentów tej pomocy,
- Gmina zabezpiecza potrzeby systemu oświaty w dobrym stopniu. Posiada dobrze rozwiniętą sieć przedszkoli i szkół. Wszystkie szkoły na terenie gminy mają zapewniony dostęp do sal gimnastycznych oraz posiadają pracownie komputerowe.



Dodatkowo wyposażone są w sprzęt ICT, niemniej zaplecze techniczne i dydaktyczne w placówkach wymaga dalszych inwestycji związanych z bieżącymi potrzebami,

- Gmina nie zabezpiecza potrzeb mieszkańców dotyczących opieki nad dziećmi do lat 3 w postaci opieki w żłobkach czy klubach dziecięcych, brak takich instytucji,
- Instytucje kulturalne działające na terenie Gminy zabezpieczają potrzeby mieszkańców w tym zakresie w sposób wystarczający,
- Na terenie Gminy prężnie działają kluby sportowe,
- Gmina zabezpiecza potrzeby mieszkańców dotyczące podstawowej opieki zdrowotnej,
- Gmina Jasienica dysponuje miejscowymi planami zagospodarowania przestrzennego obejmującymi teren całej gminy, jednakże miejscowe plany zagospodarowania przestrzennego Gminy Jasienica wymagają aktualizacji;
- Gmina Jasienica z uwagi na dogodne położenie jest chętnie wybierana, jako miejsce realizacji indywidualnych inicjatyw z zakresu budownictwa mieszkaniowego,
- Jasienica jest gminą dobrze skomunikowaną, jednak istniejąca sieć drogowa wymaga dalszych modernizacji i rozbudowy,
- Dużym zagrożeniem dla gminy jest zanieczyszczenie powietrza oraz hałas wynikający z bliskości drogi ekspresowej S52. Głównym zagrożeniem pochodzącym od drogi ekspresowej jest emisja hałasu. Emisja hałasu w ciągu całej doby L_{DWN} dla terenów mieszkalnych Międzyrzecza Górnego mieści się w przedziale zagrożonym równym $L_{DWN} = (60 - 70)$ dB i dla pory nocnej $L_N = (55 - 65)$ dB, stąd wynika potrzeba podjęcia działań w celu kompensacji zagrożeń ze strony klimatu akustycznego,
- Gmina posiada rozwiniętą infrastrukturę gazowniczą i wodociągową oraz ciągle rozbudowuje sieć kanalizacyjną.



4 ANALIZA SWOT MOCNYCH I SŁABYCH STRON, SZANS I ZAGROŻEŃ

Poniższą analizę mocnych i słabych stron Gminy Jasienica oparto na wnioskach płynących z przeprowadzonej uprzednio analizy obecnej, szeroko pojętej sytuacji gminy oraz opracowano na podstawie rozmów i wywiadów z mieszkańcami – sektorem społecznym, gospodarczym i samorządowym, przeprowadzonych pomiędzy majem a lipcem 2016r. Nadano jej powszechnie znaną i zaakceptowaną formę zestawienia stron mocnych i słabych gminy (analiza czynników endogenicznych, tkwiących w gminie) oraz szans i zagrożeń, które wyszczególniono na podstawie analizy czynników egzogenicznych – tkwiących w otoczeniu gminy – bliższym oraz dalszym.



L.p.	Obszar	Mocne Strony	Słabe strony (problemy wewnętrzne)	Szanse	Zagrożenia (problemy z otoczenia)	Proponowane zadania
1.	Lokalizacja	Urozmaicony krajobraz, Bliskość dużych miast – Bielska-Białej, a także: Cieszyńska, Pszczynska, czy Czechowick – Dziedzin. Dobre skomunikowanie drogowe z dużymi ośrodkami miejskimi Górnego Śląska, a także z granicą Państwa, Bliskość terenów górkich oraz atrakcyjnych z punktu widzenia sportu, rekreacji, wypoczynku i aktywności fizycznej.	Brak możliwości bezpośredniego wykorzystania walorów Beskidu Śląskiego, a także Zbiornika Goczałkowickiego do celów związanych z rozwojem Gminy jako miejscowości o charakterze turystycznym. Podtopienia wynikające z gwałtownych opadów deszczu, najbardziej zagrożone są tereny położone w obniżeniach terenów.	Przyciągnięcie na teren Gminy inwestorów – podmiotów gospodarczych, zainteresowanych lokalizacją zakładów pracy w bezpośrednim sąsiedztwie głównych tras komunikacyjnych oraz średniej wielkości ośrodków miejskich	Trudności w efektywnym przyciąganiu na teren Gminy intensywnego ruchu turystycznego, związane z wysoką atrakcyjnością turystyczną ośrodków sąsiednich i położonych nieopodal.	Promocja terenów inwestycyjnych Gminy, jako bardzo dobrze osiągalnych różnymi rodzajami środków transportu, odznaczających się korzystnym z punktu widzenia inwestorów poziomem cen
2.	Kultura	Bogate dziedzictwo kulturowe Gminy, liczne, zachowane i pielęgnowane zwyczajne lokalne / regionalne, duża liczba mieszkańców zaangażowanych w życie kulturalne Gminy oraz z pielęgnowaniem jej spuścizny kulturowej, duża liczba wydarzeń	Problemy lokalowe przy organizacji imprez, zajęć kulturalnych w niektórych sołectwach	Wykreowanie indywidualnego i unikalnego w skali województwa wizerunku Gminy, którego kultura będzie integralną częścią	Zmniejszające się zainteresowanie kulturą i dziedzictwem kulturowym wśród najmłodszych mieszkańców Gminy. Zaangażowanie mieszkańców w rozrywki pozostające poza	Rozwijanie zainteresowań mieszkańców, związanych z kulturą, poprzez angażowanie ich w rozmaite aktywności i zajęcia, organizowane przez gminne instytucje kultury, organizacja wydarzeń o charakterze



		promujących kulturę, cyklicznie i regularnie organizowanych na terenie Gminy, zaangażowanie instytucji samorządowych w stymulowanie życia kulturalnego na terenie Gminy			nawiasem kultury – e-sport, etc.	kulturalnym w większym stopniu związanych ze współczesnością
3.	Turystyka i Zabytki	Duża liczba obiektów, charakteryzujących się formalnie statusem zabytku, sytuowanych na terenie Gminy. Trasy i ścieżki rowerowe, przebiegające przez teren Gminy o łącznej długości 147 kilometrów. Atrakcyjność terenu Gminy z punktu widzenia krajobrazu.	Bardzo ograniczona atrakcyjność zabytków, znajdujących się na terenie Gminy – są to w większości obiekty mieszkalne, rolnicze, ewentualnie sakralne. Mała liczba atrakcji turystycznych i rekreacyjnych, odznaczających się faktycznym potencjałem w zakresie przyciągania ruchu turystycznego, Słabo rozwinięta infrastruktura obsługi ruchu turystycznego (oferta gastronomiczno noclegowa).	Utrzymanie atrakcyjności gminy, jako obszaru nasyconego obiektami zabytkowymi, utrzymanymi w dobrym stanie. Przyciągnięcie na teren gminy turystów o określonych profilach: np. rowerzystów, amatorów nordic walking, turystów zainteresowanych wypoczynkiem w gospodarstwach agroturystycznych.	Utrata zabytków, chronionych w niedostatecznym stopniu. Odpływ turystów do gmin sąsiednich, będących ośrodkami z tego punktu widzenia lepiej wypromowanymi i bardziej nasyconymi różnego rodzaju atrakcjami.	Rozbudowa ścieżek rowerowych oraz pieszych pod kątem Nordic Walking, Publikacja przewodnika turystycznego po Śląsku Cieszyńskim, ze szczególnym uwzględnieniem Gminy Jasienica. Utworzenie sieci punktów, podnoszących atrakcyjność pobytu turystów na terenie Gminy – pola biwakowo namiotowe, miejsca do organizacji wydarzeń towarzyszących. Przeprowadzenie



						kampanii, promującej gospodarstwa agroturystyczne z terenu gminy.
4.	Transport	Dobre możliwości w zakresie skomunikowania środkami komunikacji publicznej z miastami – Bielsko-Białą, Cieszyn Dostępność linii kolejowej	Brak komunikacji kolejowej – pomimo linii kolejowej przebiegającej przez teren Gminy	Wzrost środków finansowych z UE na modernizację kolejnictwa. Wejście w życie ustawy o transporcie publicznym.	Niska rentowność połączeń komunikacyjnych publicznymi środkami transportu. Bardzo duża popularność indywidualnych środków transportu (pojazdów samochodowych), przekładająca się na marginalizację przewoźników publicznych	Budowa sieci punktów przesiadkowych, Podjęcie starań o uruchomienie połączeń kolejowych, Reorganizacja połączeń komunikacyjnych w centrum Jasienicy,
5.	Drogi (w tym parkingi i pozostała infrastruktura)	Sukcesywnie poprawiający się stan infrastruktury drogowej na terenie Gminy, co dotyczy dróg zarówno gminnych, jak również powiatowych Dobra komunikacja dzięki drodze S52	Wezeł komunikacyjny S52 w centrum Jasienicy – nie drożny w okresach szczytów komunikacyjnych, Zbyt małe parkingi dotyczą sytuacji na terenie całej gminy, a przede wszystkim przy kompleksie „Drzewiarz”, Urzędzie Gminy oraz Szkole w centrum Jasienicy.	Rozbudowa drogi nr 942 – ulica Cieszyńska w Bielsku-Białej – stanowiąca alternatywę w dojeździe do Bielska-Białej. Efektywna ochrona środowiska poprzez rozbudowę infrastruktury drogowej.	Zagrożenie groźnymi w skutkach zdarzeniami, takimi jak wypadki i kolizje drogowe, Pogorszenie lokalnych warunków akustycznych, stanu środowiska oraz szeroko rozumianego	Rozbudowa parkingów przy kompleksie „Drzewiarz”, Urzędzie Gminy przy Szkole w centrum Jasienicy, Remont ulicy Cieszyńskiej na terenie Gminy, Udział gminy w rozbudowie infrastruktury separującej ruch pieszny od kołowego,



		Zła jakość ulicy Cieszyńskiej – przedłużenia drogi 942		lokalnego klimatu, w związku z intensywnym ruchem pojazdów, odbywającym się po terenie gminy.	Zapewnienie dojazdu na teren JNSE.
6.	Informatyzacja	Zrealizowane przez Gminę pierwsze przedsięwzięcia, związane z termomodernizacją – „e-Urząd w Gminie Jasienica”, Dobra jakość i podaż usług w zakresie dostępu do Internetu	Niedostateczny, z punktu widzenia oczekiwań użytkowników oraz dostępu do sieci internetowej poziom dojrzałości – e-usług, świadczonych przez Urząd Gminy	Duży dostęp do komputerów, zwiększające się możliwości i umiejętności mieszkańców, w zakresie obsługi rozwiązań informatycznych, satysfakcjonujący dostęp do Internetu. Zapewnienie mieszkańcom dużych możliwości w zakresie elektronicznej komunikacji z samorządem.	Podniesienie stopnia dojrzałości e-usług, oferowanych przez Urząd Gminy, Organizacja warsztatów i szkoleń, promujących społeczeństwo informacyjne, zwiększanie bezpieczeństwa elektronicznego przekazu danych i informacji, udostępnianie gminnych zasobów informacyjnych: rejestrów, ewidencji, w formie elektronicznej zainteresowanym tym stronom.
7.	Ochrona środowiska	Sprawnie działający system odbioru odpadów komunalnych, Duża dostępność gazu z	Nie wystarczająca infrastruktura zabezpieczająca przed powodzią (brak	Rozproszona zabudowa, powodująca trudności z	Kontynuacja procesu termomodernizacji budynków komunalnych,



	sieci rozdzielczej, duża liczba gospodarstw ogrzewanych gazem Wybrane, spośród budynków gminnych poddane kompleksowej termomodernizacji	zbiorników retencyjnych), Częste przypadki spalania niskiej klasy opału do celów, związanych z ogrzewaniem gospodarstw domowych, pomimo dostępności gazu, Niedostateczna liczba gospodarstw podłączonych do sieci kanalizacyjnej. Mała liczba punktów odbioru odpadów.	wymianą źródeł ciepła na bardziej efektywne i ekologiczne. Znaczące potencjalne możliwości mieszkańców w finansowaniu kosztów związanych z tego typu działaniami. Pozyskanie współfinansowania kosztów, związanych z termomodernizacją obiektów komunalnych, wymagających tego typu działań.	podłączeniem do sieci kanalizacji sanitarnej licznej grupy gospodarstw, Ograniczone możliwości Gminy w zakresie współfinansowania kosztów wdrożenia szeroko zakrojonych programów modernizacji źródeł ciepła i promocji odnawialnych źródeł energii. Niekorzystne zmiany regulacji prawnych, dotyczących zasad eksploatacji odnawialnych źródeł energii.	Udział w obejmującym teren całej gminy programie likwidacji niskiej emisji, Podjęcie starań o pozyskanie zewnętrznych źródeł finansowania kosztów, związanych z rozbudową gminnej sieci kanalizacyjnej. Organizacja gminnego systemu odbioru odpadów.
8.	Ochrona zdrowia Dobrze funkcjonujące, liczne ośrodki zdrowia na terenie Gminy. Dostępność leków i artykułów medycznych w ramach sieci aptek na terenie gminy.	Brak ośrodków opieki dziennej dla osób starszych, zależnych, niesamodzielnych. Ograniczona podaż usług rehabilitacyjnych. Godziny przyjmowania pacjentów w ośrodkach zdrowia na terenie gminy w ograniczonym stopniu	Duża liczba mieszkańców gminy, stwarzająca potencjalne możliwości i perspektywy w zakresie organizacji usług medycznych, także tych, świadczonych	Negatywne trendy i tendencje w zakresie struktury demograficznej mieszkańców gminy, przesądzające o licznej i powiększającej się grupie osób	Utworzenie dziennego punktu opieki nad osobami zależnymi, lokalnego uniwersytetu III-go wieku. Promowanie zdrowego stylu życia i aktywności fizycznej wśród mieszkańców.



		dostosowane do potrzeb pacjentów.	komercyjnie.	zależnych, wymagających opieki. Niestabilne i mało korzystne dla usługodawców w ochronie zdrowia zasady finansowania świadczeń.	
9.	Administracja, instytucje publiczne i finanse publiczne	Dobra współpraca poszczególnych sołectw z Urzędem Gminy, Skuteczność samorządu w pozyskiwaniu środków ze źródeł zewnętrznych, do współfinansowania kosztów, związanych z realizacją gminnych inwestycji, Wysoki poziom akceptacji społecznej dla samorządu, zaufanie mieszkańców do urzędu. Opracowane i wdrażane miejscowe plany zagospodarowania przestrzennego. Sprawne i efektywne funkcjonowanie GOPS.	Trudne warunki lokalowe, przekładające się na mało satysfakcjonującą mieszkańców ich obsługę w urzędzie, mała liczba etatów, przy dużej liczbie mieszkańców i przedsiębiorców, wymagających obsługi.	Utrzymanie bliskiego kontaktu z mieszkańcami oraz dobrego wizerunku, Zwiększająca się liczba mieszkańców Gminy oraz przedsiębiorców, prowadzących działalność gospodarczą na jej terenie, przekładające się na wysoki poziom dochodów Gminy z tytułu podatków i opłat lokalnych	Utrzymanie korzystnej sytuacji budżetu Gminy, Rozbudowa urzędu, Zwiększenie liczby etatów w urzędzie, Zapewnienie mieszkańcom najwyższych standardów w zakresie warunków życia na terenie Gminy.
10.	Infrastruktura publiczna/Inwestycje	Zrealizowany szeroki zakres działań, związanych z budową	Liczne możliwości w zakresie ubiegania się przez jednostki	Rosnące koszty, związane z utrzymywaniem	Modernizacja gminnych zasobów mieszkaniowych,



	infrastruktury publicznej na terenie Gminy, aktywność inwestycyjna samorządu.	rozumianych modernizacji, pod kątem dostępności dla osób niepełnosprawnych, funkcjonalności, możliwości obsługi odpowiedniej liczby użytkowników, etc.	samorządu terytorialnego o współfinansowanie środkami UE kosztów, związanych z modernizacją i rozbudową infrastruktury publicznej, Wysoka atrakcyjność terenu Gminy z punktu widzenia możliwości realizacji przedsięwzięć, w ramach partnerstwa publiczno – prywatnego.	tworzonej / rozbudowywanej infrastruktury, Koszty związane z korzystaniem przez Gminę z zewnętrznych źródeł finansowania inwestycji, na zasadach komercyjnych, Bardzo niska rentowność inwestycji, które są Gminie potrzebne.	Modernizacja gminnych placówek edukacyjnych
11. Szkolnictwo	Wysoki stopień jakości infrastruktury edukacyjnej na terenie Gminy, wykwalifikowana kadra nauczycielska, dobra dostępność infrastruktury edukacyjnej we wszystkich sołectwach, liczba miejsc w placówkach przedszkolnych adekwatna do zapotrzebowania.	Niedostateczna liczba specjalistycznych pracowników szkolnych oraz ograniczony dostęp do stomatologów szkolnych w ramach szkolnej profilaktyki	Wzrost zainteresowania uczniów ofertą edukacyjną szkoły, uzyskiwanie przez uczniów placówek edukacyjnych z terenu Gminy satysfakcjonujących wyników w nauce, Zwiększenie odsetka młodzieży z terenu Gminy, kontynuującego naukę na wybranych,	Eskalacja patologii. Negatywne i niekorzystne tendencje w ramach struktury wiekowej mieszkańców, przesądzające o niedostatecznej liczbie uczniów w poszczególnych placówkach, niska jakość kształcenia uczniów,	Pozyskanie środków na organizację zajęć pozaszkolnych, funkcjonowanie świetlic przy placówkach edukacyjnych, Tworzenie specjalistycznych pracowni szkolnych.



	Atrakcyjna oferta zajęć pozaszkolnych na terenie Gminy, dobry dostęp do przyszłolnej infrastruktury sportowej. Dostęp do elektronicznych narzędzi, wspomagających edukację i opiekę nad dziećmi.		preferowanych przez siebie kierunkach studiów wyższych w regionie,		
12. Gospodarka i rolnictwo	Funkcjonująca na terenie Gminy niskoemisyjna strefa przemysłowa, Duża liczba przedsiębiorstw prowadzących działalność gospodarczą na terenie Gminy Duża przedsiębiorczość wśród mieszkańców Duża liczba, w stosunku do pozostałych gmin regionu, gospodarstw prowadzących rentowną, dobrze wpisaną w realia rynkowe działalność rolniczą.	Ograniczenia w inwestycjach z uwagi na obszary objęte ochroną środowiska. Duży odsetek wśród przedsiębiorstw podmiotów najmniejszych (mikroprzedsiębiorstw), mało innowacyjnych, słabych pod kątem kadrowym i kapitałowym, charakteryzujących się ograniczoną zdolnością kredytową. Systematyczne wycinanie zadrzewień i zakrzewień śródpolnych.	Tworzenie na terenie Gminy trwałych, atrakcyjnych dla mieszkańców miejsc pracy, Zwiększanie potencjału firm prowadzących na terenie gminy działalność gospodarczą, przyciąganie na teren gminy nowych inwestorów, wiążących z tym obszarem swoje plany strategiczne w zakresie rozwoju, Promocja ekologicznych, wysokiej jakości	Brak zainteresowanie, wśród najmłodszych mieszkańców Gminy pracą w rolnictwie, Wysokie koszty utrzymania gospodarstw rolnych, w stosunku do obowiązujących cen skupu produktów rolnych, Rosnący import z zagranicy taniego asortymentu niskiej jakości, będącego negatywną konkurencją dla produktów i usług wytwarzanych	Zapewnienie dobrego skomunikowania oraz odpowiednio intensywnej promocji Jasienickiej Niskoemisyjnej Strefy Ekonomicznej. Promocja produktów pochodzących z lokalnych gospodarstw, Utworzenie targowiska lokalnego, Utworzenie lokalnego inkubatora przedsiębiorczości, świadczącego szeroki zakres usług na rzecz mieszkańców zainteresowanych prowadzeniem



			<p>produktów żywnościowych, wytwarzanych na terenie Gminy, Tworzenie gospodarstw agroturystycznych, specjalizujących się w obsłudze turystów, zainteresowanych tą formą wypoczynku. Wzrost zainteresowania polską marką. Zwiększenie bioróżnorodności poprzez ograniczenie skali wycinki zadrzewień śródpolnych.</p>	<p>lokalnie. Monokultura będąca rezultatem nieracjonalnej wycinki.</p>	<p>działalności gospodarczej, a także na rzecz osób zajmujących się produkcją rolną. Przeprowadzenie akcji edukacyjnej uświadamiającej rolę małych enklaw ekosystemu-zadrzewień śródpolnych.</p>
13. Budownictwo i ład przestrzenny	<p>Funkcjonujący na terenie całej Gminy Miejscowy Plan Zagospodarowania Przestrzennego. Wysoki stopień walorów estetycznych Gminy, wynikający z jakości jej zabudowy i zagospodarowania. Atrakcyjny układ funkcjonalno –</p>	<p>Niedostatek publicznie dostępnych, atrakcyjnych i zagospodarowanych przestrzeni, związanych z funkcjami takimi jak sport i rekreacja, Punkty obrotu używanymi częściami samochodowymi pogarszające estetykę oraz postrzeganie Gminy.</p>	<p>Uzyskanie szczególnych walorów estetycznych oraz funkcjonalnych dla całego obszaru Gminy, przekładające się na przyciągnięcie do Gminy nowych mieszkańców, dostrzegających jej urok i urodę.</p>	<p>Lokowanie obiektów handlowych / przemysłowych / usługowych w miejscach dla nich nieadekwatnych, w sposób przekładający się na ograniczanie estetyki i walorów Gminy.</p>	<p>Racjonalne, maksymalnie efektywne zagospodarowanie wolnych przestrzeni i lokalizacji na terenie Gminy.</p>



		przestrzenny Gminy. Walory historyczne wybranych obiektów.				
14.	Bezpieczeństwo	Na terenie Gminy funkcjonują sprawne jednostki OSP, mieszkańcy są zainteresowani członkostwem w OSP, Na terenie Gminy zlokalizowany jest komisariat policji. Bardzo ograniczony zakres występowania przestępstw pospolitych, przestępstw związanych z przemocą.	Kolizyjne rozwiązania w zakresie infrastruktury drogowej (skrzyżowania), Ograniczony stopień poruszania się po terenie Gminy pieszych i rowerzystów, Niedostatek punktów oświetlenia ulicznego,	Zwiększająca się świadomość mieszkańców i osób przyjezdnych w zakresie zagrożeń, wynikających z ruchu drogowego, Zmniejszający się odsetek pojazdów mocno wyeksploatowanych, niesprawnych, generujących zagrożenie dla pozostałych uczestników ruchu,	Duże zbiorniki wody w bezpośrednim sąsiedztwie Gminy, wyposażone w mało efektywne systemy zabezpieczeń.	Poprawa widoczności na skrzyżowaniach np. przez instalację luster, Instalacja systemu monitoringu wizyjnego w wybranych miejscach, Przeprowadzenie w placówkach edukacyjnych zajęć dodatkowych związanych tematycznie z bezpieczeństwem w ruchu drogowym, przeprowadzenie kampanii na rzecz widoczności pieszych, prowadzenie działań, polegających na separowaniu ruchu pieszego i kołowego, Instalacja ekologicznych, zasilanych energią ze źródeł odnawialnych lamp oświetlenia ulicznego typu LED



15.	Środki unijne	Doświadczenie i umiejętności urzędników Urzędu Gminy w Pozyskiwaniu środków ze źródeł zewnętrznych, przede wszystkim UE, Dobra kondycja finansowa Gminy, Zasoby materialne Gminy, tworzące możliwości w zakresie realizacji inwestycji	Ograniczona liczba urzędników, których samorząd może oddelegować do zadań, związanych z obsługą kluczowych inwestycji, finansowanych środkami ze źródeł zewnętrznych, Ograniczona liczba nieruchomości gruntowych, stanowiących własność Gminy i możliwości do wykorzystania w celach, związanych z realizacją projektów	Duża liczba możliwości ubiegania się o wsparcie środkami UE do 2020 r., z punktu widzenia jednostek samorządu terytorialnego takich, jak Jasienica, Uzyskanie przez samorząd infrastruktury, umożliwiającej sprawne wywiązywania się z jego ustawowych obowiązków, Integracja i szeroko pojęty rozwój społeczności lokalnej, dzięki projektom objętym współfinansowaniem środkami UE	Ustawa Prawo Zamówień Publicznych i związane z nią wątpliwości, generująca rozmaite zagrożenia związane z infrastrukturą budowaną z udziałem środków UE. Trudności w zagwarantowaniu trwałości wybranych projektów, Korekty, nakładane przez instytucje zarządzające poszczególnymi programami operacyjnymi, Brak zainteresowania utworzoną / wybudowaną infrastrukturą ze strony społeczności lokalnej.	Opracowanie zbioru procedur, obowiązujących urzędników przy realizacji projektów, współfinansowanych środkami zewnętrznymi, Szkolenia pracowników w zakresie realizacji przedsięwzięć objętych współfinansowaniem, Uruchomienie w ramach Urzędu Gminy Punktu, świadczącego usługi informacyjne na rzecz osób i przedsiębiorców zainteresowanych aplikowaniem o środki UE.
16.	Dostępność rynku pracy	Duża, w porównaniu do Gmin sąsiednich liczba zarejestrowanych podmiotów	Ograniczona liczba miejsc pracy, dostępna obecnie na terenie Gminy, w ramach funkcjonujących	Zwiększające się zainteresowanie terenem Gminy wśród inwestorów,	Presja w przedsiębiorstwach na obniżanie kosztów, z uwagi na	Promocja Jasienickiej Niskoemisyjnej Strefy Ekonomicznej, Promocja terenu



	<p>gospodarczych, prowadzących działalność w Gminie, Funkcjonująca Jasienicka Niskoemisyjna Strefa Ekonomiczna</p> <p>Relatywnie niewielka liczba osób pozostających bez pracy w grupie mieszkańców Gminy</p>	<p>podmiotów, Duży odsetek wśród przedsiębiorstw firm jednoosobowych, nie oferujących miejsc pracy w ogóle, Kwalifikacje i umiejętności mieszkańców, ubiegających się o pracę w wielu przypadkach odbiegające od oczekiwań i wymagań pracodawców. Duży odsetek miejsc pracy (np. w handlu) oferujących warunki i wynagrodzenie poniżej oczekiwań osób zainteresowanych pracą</p>	<p>Polepszające się wraz z upływem czasu warunki pracy, zwiększająca się jakość miejsc pracy, Rosnące wraz z upływem czasu kwalifikacje lokalnych zasobów ludzkich,</p>	<p>konieczność konkurencji, pociągająca za sobą niższe płace i gorsze warunki pracy, Pozostający na wysokim poziomie w skali regionu i kraju import niskiej jakości tanich substytutów dla lokalnej produkcji, Duża liczba osób realnie rozważających wyjazd zagranicę w celach związanych z pracą zawodową.</p>	<p>Gminy w skali regionu i kraju, jako optymalnego miejsca, sprzyjającego prowadzeniu działalności gospodarczej, Organizacja (zlecenie przeprowadzenia) cyklu szkoleń, umożliwiających mieszkańcom Gminy aktualizację / nabycie nowych kwalifikacji zawodowych. Organizacja / przeprowadzenie warsztatów, umożliwiających mieszkańcom uzyskanie informacji o sytuacji na lokalnym / regionalnym rynku pracy oraz nabycie umiejętności ułatwiających aplikowanie.</p>
17. Poziom wykluczenia społecznego	<p>Ograniczony zakres patologii. Efektywne działania lokalnych instytucji, odpowiedzialnych za</p>	<p>Duża liczba osób potencjalnie zagrożonych nalogami. Zwiększająca się podatność ludzi na</p>	<p>Efektywnie działające organizacje, wyspecjalizowane we wpieraniu osób zagrożonych</p>	<p>Mniejsza, w porównaniu z przeszłością intensywność więzi pomiędzy</p>	<p>Intensywna działalność GOPS w zakresie wywiązywania się z zadań tej organizacji, dotyczących pomocy</p>



	pomoc społeczną.	frustrację, różnego rodzaju depresje – tendencja ogólnokrajowa.	wykluczeniem społecznym.	mieszkańcami wzajemnie oraz pomiędzy mieszkańcami i samorządem, w sytuacjach kryzysowych. Duży odsetek osób, które nie są zainteresowane przyjęciem oferowanej im pomocy w sytuacjach kryzysowych, Eskalacja nowych, nie znanych dotychczas form uzależnienia, stwarzających duże problemy w ich eliminowaniu.	społecznej. Zatrudnienie dodatkowych, wykwalifikowanych specjalistów, doświadczonych w pracy z osobami zagrożonymi wykluczeniem społecznym.
18. Poziom zamożności mieszkańców	Duży odsetek wśród mieszkańców osób wydolnych pod szeroko rozumianym względem ekonomicznym, samodzielnym, przedsiębiorczych, dobrze wykształconych.	Duże kontrasty i dysproporcje w poziomie zamożności wśród mieszkańców, widoczne, rzucające się w oczy.	Spośród osób przybywających do Gminy z myślą o jej wyborze jako swojego nowego miejsca zamieszkania dominują przypadki ludzi zamożnych, podejmujących się realizacji ich	Duży odsetek indywidualnych inicjatyw z zakresu budownictwa mieszkaniowego na terenie Gminy, zrealizowanych z udziałem kredytu zaciągniętego w banku komercyjnym	Promocja Gminy w skali regionu i kraju jako miejsca zamieszkania, oferującego szczególnie korzystne i atrakcyjne warunki bytowe.



			indywidualnych inicjatyw z zakresu budownictwa mieszkaniowego. Gmina uzyskuje dochody z należnego jej udziału w podatkach płaconych państwu, co jest dla niej korzystne.	na mało korzystnych warunkach.	

5 MISJA I WIZJA GMINY

Misją Gminy Jasienica jest systematyczne i konsekwentne tworzenie na jej terenie warunków umożliwiających satysfakcjonujący mieszkańców poziom codziennego życia oraz korzystne warunki prowadzenia działalności gospodarczej.

W rezultacie wdrożenia założeń niniejszej strategii sytuacja Gminy Jasienica w 2025 r. znacząco różni się od tej, właściwej dla roku bazowego. Jej teren jest nasycony różnego rodzaju infrastrukturą, której dostępność warunkuje komfort codziennego życia, bezpieczeństwo – zarówno mieszkańców, jak i środowiska naturalnego, a także szeroko pojęty rozwój gospodarczy. Dotyczy to przede wszystkim infrastruktury drogowej – ogół lokalizacji na terenie Gminy jest dostępny poprzez sieć połączeń drogowych, których jakość i parametry w pełni odpowiadają potrzebom mieszkańców oraz nasileniu ruchu drogowego na terenie Gminy. Sieć dróg gminnych jest prawidłowo połączona z drogami wyższej kategorii, a ruch pieszych jest w obrębie kluczowych odcinków, a także tych odznaczających się szczególną frekwencją mieszkańców i osób przyjezdnych odseparowany od ruchu kołowego. W najważniejszych, z punktu widzenia mieszkańców i osób przyjezdnych lokalizacjach na terenie Gminy jest zapewniona możliwość parkowania pojazdów – z zachowaniem bezpieczeństwa, komfortu oraz zgodnie z przepisami o ruchu drogowym.

Na terenie Gminy jest zapewniony dostęp do sieci wodociągowej – ogół gospodarstw domowych korzysta z dostaw wody realizowanych w ten sposób. Potrzeby mieszkańców w zakresie stałych dostaw wody o wysokiej jakości są zabezpieczone także na okoliczność wystąpienia jej okresowych niedoborów. Większość gospodarstw domowych jest przyłączona do sieci kanalizacji sanitarnej, w tych lokalizacjach gdzie jest to z rozmaitych względów nieuzasadnione gospodarstwa domowe dysponują przydomowymi oczyszczalnią, zainstalowanymi w ramach gminnych programów porządkowania gospodarki wodno – ściekowej. Przy udziale środków budżetu Gminy możliwe okazało się radykalne ograniczenie niskiej emisji – problem ten został rozwiązany poprzez wdrożenie gminnych programów współfinansowania kosztów, ponoszonych przez mieszkańców w ramach modernizacji ich indywidualnych systemów energetycznego zaopatrzenia budynków (wymiana kotłów, likwidacja przestarzałych palenisk). Na terenie Gminy znaczną ilość energii produkuje się ze źródeł odnawialnych – przede wszystkim wykorzystując w tym celu energię promieniowania

słonecznego. Dotyczy to zarówno obiektów komunalnych, jak również tych, stanowiących własność mieszkańców Gminy. Ogół budynków komunalnych Gminy Jasienica został poddany działaniom, związanym z podnoszeniem ich efektywności energetycznej – ocieplenie przegród, wymiana źródeł ciepła, instalacja systemów, umożliwiających wykorzystanie odnawialnych źródeł energii na cele, związane z energetycznym zaopatrzeniem. Na terenie Gminy sprawnie funkcjonuje system odbioru i przekazywania do właściwego procedowania ogółu odpadów. Dzięki wysokiej świadomości ekologicznej mieszkańców, a także konsekwencji w realizacji zadań, z zakresu gospodarki odpadami możliwe było wyraźne zmniejszenie udziału odpadów, które są kierowane do składowania.

Na terenie Gminy bardzo dobrze funkcjonuje sieć placówek edukacyjnych. Zapewniają one wysoką jakość kształcenia uczniów, będąc obiektami komfortowymi i bogato wyposażonymi (zapewniającymi dostęp do elementów przyszkolnej infrastruktury sportowej, pracowni specjalistycznych, komputerowych, obszernych i aktualnych zbiorów bibliotecznych, także multimedialnych). Duży odsetek uczniów, z terenu Gminy Jasienica, kończąc edukację na jej obszarze kontynuuje naukę w wybranych przez siebie placówkach na terenie Subregionu. Ogół dzieci w wieku przedszkolnym, z terenu Gminy Jasienica ma zagwarantowaną możliwość uczęszczania do placówek przedszkolnych, czynnych w godzinach dogodnych dla ich rodziców.

Poprawie uległ dostęp mieszkańców do infrastruktury ochrony zdrowia. Oprócz dostępu do podstawowej opieki zdrowotnej, co było swego rodzaju standardem w roku 2016 mieszkańcy zyskali dodatkowo dostęp do opieki specjalistycznej oraz usług rehabilitacyjnych, co było przez nich oczekiwane. Usługi te świadczone są przez wyspecjalizowane w tym podmioty gospodarcze, którym Gmina zapewniła korzystne warunki funkcjonowania oraz finansowane przez budżet państwa. Osoby starsze, zależne i niesamodzielne są objęte dzienną opieką nad seniorami, sprawowaną w przystosowanym do tego celu obiekcie.

Wiele uwagi poświęcono kwestiom bezpieczeństwa – kluczowe lokalizacje na obszarze Gminy zostały objęte siecią monitoringu wizyjnego, a także wyposażone w energooszczędne i ekologiczne elementy systemu oświetlenia typu LED. System melioracyjny, zapewniający Gminie bezpieczeństwo powodziowe został udrożniony i wyposażony w nowoczesne elementy wczesnego ostrzegania przed zagrożeniami. Przebudowano wybrane skrzyżowania dróg gminnych, a także gminnych i powiatowych, pod kątem zapewnienia wyższego poziomu bezpieczeństwa ich przekraczania uczestnikom ruchu drogowego.

W Gminie panuje ład przestrzenny i architektoniczny, przekładający się bezpośrednio na jej walory estetyczne. Grunty znajdujące się na terenie Gminy są racjonalnie wykorzystywane w ramach poszczególnych aktywności mieszkańców – pod zabudowę mieszkaniową, działalność gospodarczą i działalność rolniczą. Liczne spośród gospodarstw rolnych nie zaprzestały dotychczasowej działalności, koncentrując się w obszarze specjalistycznej produkcji rolnej, sadownictwie, bądź agroturystyce. Choć gmina nie aspiruje do rangi ośrodka koncentrującego i obsługującego intensywny ruch turystyczny, to jej teren staje się coraz bardziej nasycony różnego rodzaju infrastrukturą, sprzyjającą atrakcyjnemu spędzaniu wolnego czasu oraz rekreacji – przez przyciągające uwagę tereny, pod kątem krajobrazowym prowadzą liczne ścieżki i trasy rowerowe, wzdłuż ich przebiegu ułożone są rozmaite punkty, umożliwiające ciekawe spędzanie czasu oraz uprawianie aktywnych form turystyki.

Gmina Jasienica jest w dalszym ciągu chętnie wybierana, jako miejsce realizacji indywidualnych inicjatyw z zakresu budownictwa mieszkaniowego – zarówno przez osoby wywodzące się z jej terenu, jak również przez mieszkańców innych ośrodków regionu, dopiero wybierającymi Jasienicę jako docelowe miejsce zamieszkania.

Teren Gminy jest atrakcyjny z punktu widzenia osób, zainteresowanych prowadzeniem działalności gospodarczej. Dzięki temu duża liczba mieszkańców Gminy znajduje zatrudnienie na jej terenie, uzyskując zatrudnienie w ramach trwałych, atrakcyjnych, wysokiej jakości miejsc pracy. W Jasienickiej Niskoemisyjnej Strefie Ekonomicznej jest ułożona duża liczba współpracujących ze sobą podmiotów, w tym przedsiębiorstw innowacyjnych, prowadzących działalność produkcyjną, eksportową, tworzących nowe miejsca pracy. Podmioty te mają zapewniony, w formie wsparcia ze strony Gminy szeroki zakres usług i udogodnień, który przekłada się wprost na atrakcyjność inwestycyjną i gospodarczą Gminy Jasienica.

Choć Gmina od wielu lat była autentycznym liderem w obszarze kultury, wiodła prym pod kątem liczby organizowanych wydarzeń, skupiających uczestników spoza jej terenu, etc. to zmiany nie ominęły także tych zagadnień. Na terenie Gminy dostępny jest nowoczesny, zadaszony amfiteatr i muszla koncertowa – miejsca organizacji wydarzeń kulturalnych, o charakterze i randze ponadlokalnej. Kompleks „Drzewiarz” w Jasienicy został atrakcyjnie wyposażony w różnego rodzaju, oczekiwane przez użytkowników elementy zagospodarowania jego otoczenia, umożliwiające organizację w tym miejscu atrakcyjnych wydarzeń. W dalszym ciągu cieszącą się dużym zainteresowaniem działalność prowadzi

Gminny Ośrodek Kultury w Jasienicy, dysponując przy tym infrastrukturą umożliwiającą optymalne kształtowanie oferty kulturalnej ośrodka.

Samorząd Gminy jest wysoko oceniany przez jej mieszkańców, przedstawicieli organizacji społecznych i pozarządowych, a także przedsiębiorców. Jest to zasługą wysokiej jakości usług publicznych, świadczonych tym grupom, efektywnego angażowania się Samorządu w szeroko pojęte zarządzanie różnego rodzaju obszarami problemowymi, wykraczającymi w wielu przypadkach poza standardowe postrzeganie roli podmiotu takiego jak Gmina, a także sprawnej realizacji przez Gminę licznych, potrzebnych lokalnie inwestycji. Obserwując szeroko pojęty i wielokierunkowy rozwój gminy Samorząd podjął starania mające na celu uzyskanie dla Jasienicy statusu Miasta wraz z ogółem idącym za tym konsekwencji.

6 CELE STRATEGICZNE, OPERACYJNE, ZADANIA

W oparciu o dane, zaprezentowane w ramach przeprowadzonej diagnozy obecnej sytuacji na terenie Gminy Jasienica, a także w nawiązaniu do wniosków, płynących z przeprowadzonej na ich podstawie analizy SWOT dokonano wyboru siedmiu celów strategicznych, których realizacja zapewni rozwój Gminy w optymalnym, z jej punktu widzenia kierunku. Cele to koncentrują się zasadniczo w obszarach tematycznych związanych z tworzeniem na terenie Gminy infrastruktury, umożliwiającej jej zrównoważony i systematyczny rozwój, jako miejsca sprzyjającego mieszkańcom, z punktu widzenia oferowanych im warunków codziennego życia, gwarantującego przedsiębiorcom korzystne warunki prowadzenia ich działalności, bezpieczeństwem, ochroną środowiska oraz wysoką jakością działania Samorządu. Każdemu z celów strategicznych przyporządkowano właściwe dla niego cele operacyjne, które precyzują i konkretyzują typy zadań, przewidziane do realizacji na terenie Gminy w najbliższym okresie. Wyszczególnienie celów strategicznych Gminy Jasienica, wraz przyporządkowanymi im celami operacyjnymi zaprezentowano poniżej:

Cel strategiczny nr I:

„Warunki, zapewniające satysfakcjonujące codzienne życie mieszkańców Gminy”

Gmina Jasienica jest bez wątpienia terenem szczególnie atrakcyjnym z punktu widzenia zamieszkiwania – osiedlania się i prowadzenia własnego gospodarstwa domowego. Dowodem tego jest korzystnie kształtujące się saldo migracji oraz duża liczba indywidualnych inicjatyw, z zakresu budownictwa mieszkaniowego, podejmowanych zarówno przez mieszkańców tej Gminy, jak też osoby wywodzące się spoza jej terenu i wybierające ją jako swoje kolejne, najczęściej docelowe miejsce zamieszkiwania. Również postrzeganie tej Gminy w skali całego regionu, przez jego mieszkańców dowodzi tego, że jest to teren odznaczający się istotniejszymi walorami, w porównaniu do innych, alternatywnych lokalizacji – od wielu lat o Jasienicy zwykło się mówić, jako o miejscu optymalnym z punktu widzenia osiedlenia się, zakupu tam nieruchomości, czy wybudowaniu nowego obiektu. Mieszkańcy regionu widzą liczne zalety tej Gminy związane z jej szczególnie korzystną lokalizacją, walorami estetycznymi, nasyceniem różnego rodzaju infrastrukturą, gwarantującą komfortowe życie codzienne, etc. Z tego punktu widzenia Samorząd Jasienicy dokonując

wyboru strategicznych kierunków rozwoju tej Gminy zamierza skoncentrować swoje wysiłki w pierwszej kolejności na tym, aby w najbliższym okresie dodatkowo polepszyć sytuację Jasienicy jako miejsca zamieszkiwania, gwarantując na jej terenie dostępność, funkcjonalność oraz wysoką jakość infrastruktury, którą zwykle się postrzegać jako swoisty wyznacznik wysokiego standardu prowadzenia gospodarstwa domowego. Zapewni to realizacja celów operacyjnych, właściwych dla celu strategicznego nr I, takich jak:

1. Zapewnienie wysokiej jakości sieci połączeń drogowych, obejmującej swoim zasięgiem cały obszar Gminy,
2. Zapewnienie możliwości parkowania pojazdów w wybranych miejscach na terenie Gminy – charakteryzujących się podwyższoną frekwencją mieszkańców i osób przyjezdnych,
3. Utrzymanie wysokiego poziomu kształcenia dzieci i młodzieży w placówkach edukacyjnych na terenie Gminy, gwarantującego dobre przygotowanie do dalszej nauki w wybranych ośrodkach poza Jasienicą,
4. Utrzymanie na obecnym, satysfakcjonującym poziomie opieki sprawowanej na dziećmi w wieku przedszkolnym na terenie Gminy,
5. Objęcie wysokiej jakości opieką osób niesamodzielnych – starszych, niepełnosprawnych, zależnych,
6. Podniesienie standardów opieki zdrowotnej, dostępnej dla mieszkańców na terenie Gminy, poprzez efektywne wsparcie podmiotów, świadczących usługi zdrowotne, przede wszystkim specjalistyczne,
7. Wsparcie procesu rozwoju zasobów ludzkich, poprzez zapewnienie mieszkańcom dostępu do szerokopasmowej sieci internetowej, o parametrach odpowiadających standardom właściwym dla 2016 r.,
8. Sprawne identyfikowanie wśród mieszkańców Gminy osób wymagających wsparcia i efektywne kierowanie do nich właściwej dla ich sytuacji pomocy.

Zadania, proponowane do realizacji w ramach celu strategicznego nr I:

1. Budowa nowych połączeń drogowych, zapewniających dostępność komunikacyjną szczególnie terenów Jasienickiej Niskoemisyjnej Strefy Ekonomicznej,
2. Przebudowa istniejących ciągów komunikacyjnych wymagających modernizacji,

3. Przebudowa istniejących skrzyżowań pod kątem ich bezpieczeństwa i przepustowości,
4. Budowa chodników wzdłuż istniejących dróg zapewniających bezpieczeństwo poruszania się osób pieszych po całym terenie gminy,
5. Zaspokojenie potrzeb mieszkańców Gminy Jasienica związanych z korzystaniem z samochodowego transportu publicznego,
6. Budowa sieci park&ride wraz z kompletną infrastrukturą towarzyszącą,
7. Zapewnienie potrzeb mieszkańców, związanych z korzystaniem z kolejowego transportu publicznego,
8. Utworzenie punktów przesiadkowych w Jasienicy i w Grodźcu w okolicy istniejących dworców kolejowych,
9. Budowa miejsc postojowych, umożliwiających parkowanie pojazdów samochodowych przy obiektach użyteczności publicznej na terenie wszystkich sołectw,
10. Rozbudowa istniejących placówek edukacyjnych na terenie poszczególnych sołectw celem zapewnienia kształcenia dzieci i młodzieży z terenu Gminy na najwyższym poziomie,
11. Objęcie dzieci i młodzieży z terenu Gminy programem profilaktyki zdrowotnej a szczególnie profilaktyka stomatologiczna,
12. Rozbudowa i przebudowa istniejących placówek wychowania przedszkolnego na terenie gminy, celem objęcia wysokiej jakości opieką przedszkolną wszystkich dzieci z terenu Gminy,
13. Budowa ośrodka sprawowania opieki nad osobami starszymi, zależnymi i niepełnosprawnymi (lokalizacja zostanie ustalona zgodnie z zapisami miejscowego MPZP),
14. Budowa, przebudowa oraz rozbudowa na terenie Gminy obiektów umożliwiających lokowanie podmiotów, świadczących specjalistyczne usługi w ochronie zdrowia, a także usługi rehabilitacyjne szczególnie Ośrodka Zdrowia w Mazańcowicach oraz innych zgodnie z MPZP,
15. Budowa/rozbudowa szerokopasmowej sieci internetowej na terenie Gminy z myślą o jej przekazaniu niezależnemu operatorowi,
16. Wznowienie potencjału Gminnego Ośrodka Pomocy Społecznej w Jasienicy.

Cel strategiczny nr II:**„Zapewnienie wysokiego poziomu bezpieczeństwa na całym terenie Gminy”**

Pomimo licznych oraz istotnych udogodnień, które już są oferowane na terenie Jasienicy mieszkańcom tej Gminy jej Samorząd jest świadom rangi czynnika, determinującego sytuację na danym obszarze jakim jest szeroko pojęte bezpieczeństwo. Pomimo wysiłków, związanych z zapewnieniem wysokiego poziomu bezpieczeństwa, podejmowanych zarówno na szczeblu gminnym, powiatowym, wojewódzkim, jak również krajowym wiek XXI niesie ze sobą szereg różnego rodzaju zagrożeń, często takich, które jeszcze przed dekadą były dopiero wstępnie sygnalizowane. Oprócz nich w dalszym ciągu priorytetowymi pozostają obszary w zakresie szeroko pojętego bezpieczeństwa jak bezpieczeństwo pożarowe, bezpieczeństwo w ruchu samochodowym, czy bezpieczeństwo powodziowe. Wychodząc z założenia, że wysoki poziom bezpieczeństwa może być zapewniony wyłącznie w rezultacie systematycznego i konsekwentnego podejmowania aktywnych działań i zabiegów w tej dziedzinie w ramach celu strategicznego nr II, nakierowanego na przeciwdziałanie różnorodnym zagrożeniom wyszczególniono cele operacyjne takie, jak:

1. Objęcie wybranych lokalizacji na terenie Gminy monitoringiem wizyjnym
2. Systematyczne podnoszenie sprawności i gotowości bojowej służb i straży odpowiedzialnych za zapewnienie Gminie bezpieczeństwa pożarowego, powodziowego, etc.,
3. Utworzenie warunków umożliwiających sprawną i efektywną ochronę całego terenu Gminy przed skutkami klęsk żywiołowych,
4. Zapewnienie dostępności połączeń komunikacyjnych, gwarantujących alternatywne względem siebie trasy przejazdu przez teren oraz płynność ruchu,
5. Podniesienie poziomu bezpieczeństwa przebywania i poruszania się po terenie Gminy poprzez instalację systemu energooszczędnych lamp ulicznych typu LED
6. Eliminacja niebezpiecznych, kolizyjnych, generujących zagrożenie wypadkami skrzyżowań dróg gminnych oraz gminnych i powiatowych,
7. Systematyczne, konsekwentne separowanie ruchu pieszego i kołowego, celem zwiększania bezpieczeństwa poruszania się po Gminie oraz zapewnienia komfortu zamieszkania oczekiwanego przez mieszkańców,

8. Zapewnienie bezpieczeństwa powodziowego Gminy, dzięki prawidłowemu funkcjonowaniu lokalnego systemu melioracyjnego oraz sieci rzek i potoków.

Zadania, proponowane do realizacji w ramach celu strategicznego nr II:

1. Instalacja systemu monitoringu wizyjnego, obejmującego istotne, z punktu widzenia bezpieczeństwa lokalizacje na terenie Gminy,
2. Budowa nowych budynków strażnic OSP w centrum miejscowości Jasienica, Grodziec i Mazańcowice oraz rozbudowa istniejących budynków OSP na terenie Gminy,
3. Zakup wyposażenia ratowniczo - gaśniczego na potrzeby jednostek OSP z terenu Gminy,
4. Budowa nowych połączeń drogowych, zapewniających dostępność komunikacyjną szczególnie na terenie Jasienickiej Niskoemisyjnej Strefy Ekonomicznej w Międzyrzeczu Dolnym,
5. Instalacja energooszczędnego systemu oświetlenia ulicznego, typu LED, z możliwością zasilania ze źródeł odnawialnych,
6. Instalacja elementów bezpieczeństwa ruchu drogowego, celem ograniczenia ryzyka wypadków i kolizji drogowych na wybranych ciągach komunikacyjnych w Gminie,
7. Budowa chodników, zapewniających bezpieczeństwo poruszania się osób pieszych po całym terenie gminy,
8. Budowa zbiornika retencyjnego w Międzyrzeczu Górnym zgodnie z zapisami miejscowego Planu Zagospodarowania Przestrzennego Gminy Jasienica.

Cel strategiczny nr III:

„Tworzenie warunków dla dynamicznego rozwoju gospodarczego Gminy”

Czynnikiem bezpośrednio oddziałującym na codzienne życie mieszkańców, oprócz zaspokojenia podstawowych, zbiorowych potrzeb ich gospodarstw domowych jest dostępność osiągalnych dla nich, wysokiej jakości, trwałych miejsc pracy. Miejsca te zapewnić mogą wyłącznie rentowne, efektywne, innowacyjne, dobrze wpisane we współczesne realia rynkowe podmioty gospodarcze, a Samorząd odgrywa pośrednią, choć bardzo istotną rolę w ich przyciąganiu na teren gminy. Właściwym dla niego z tego punktu widzenia zadaniem jest tworzenie takich warunków lokalnych, które w nieodległej perspektywie będą w stanie

okazać się czynnikami kluczowymi, podczas decyzji podejmowanych przez przedsiębiorców, dotyczących wyboru docelowej lokalizacji. Do warunków tego typu należą, według aktualnych badań społecznych i marketingowych: dostępność infrastruktury rozwoju gospodarczego, korzystne warunki użytkowania / nabywania nieruchomości, systemy ulg i zwolnień podatkowych, dostępność wykwalifikowanych zasobów ludzkich. Gmina Jasienica odznacza się dużym doświadczeniem w realizacji zadań z omawianego obszaru tematycznego – jako jedna z nielicznych gmin w regionie podjęła zakończone sukcesem starania o utworzenie na swoim terenie strefy ekonomicznej oraz systematycznie buduje elementy infrastruktury umożliwiające na swoim obszarze funkcjonowanie przedsiębiorstw, zainteresowanych tworzeniem miejsc pracy. Nie wszystkie spośród wymienionych wcześniej zadań możliwe są do przyjęcia i do realizacji przez podmiot taki, jak lokalny samorząd terytorialny. Chcąc aktywnie włączyć się w tworzenie korzystnych warunków, umożliwiających na swoim terenie zrównoważony rozwój przedsiębiorstw Gmina napotyka na liczne bariery, utrudnienia i ograniczenia, związane z dostępnością środków, zasobów, przeszkody natury prawnej, czy formalnej. Nie mniej jednak chcąc tworzyć na swoim terenie warunki, które w przyszłości zaowocują wystąpieniem lokalnie korzyści takich jak spadek bezrobocia, zwiększone dochody Gminy z tytułu jej udziału w rozmaitych podatkach i opłatach należnych Państwu, zwiększanie się potencjału Gminy jako obszaru rozwiniętego pod kątem gospodarczym Samorząd Jasienicy przewiduje dla siebie podjęcie działań, opisanych w ramach poniższych celów operacyjnych, właściwych dla celu strategicznego nr III:

1. Przyciągnięcie na teren gminy nowych inwestorów – osób zainteresowanych prowadzeniem na terenie Jasienicy nowoczesnych, rentownych podmiotów gospodarczych,
2. Utrzymanie korzystnych warunków prowadzenia działalności gospodarczej na terenie Jasienickiej Niskoemisyjnej Strefy Ekonomicznej,
3. Poszerzenie Jasienickiej Niskoemisyjnej Strefy Ekonomicznej, wraz z rozszerzeniem zakresu świadczonych tam usług na rzecz przedsiębiorców,
4. Promocja Jasienickiej Niskoemisyjnej Strefy Ekonomicznej, jako optymalnego miejsca do prowadzenia działalności gospodarczej w ramach wybranych dziedzin specjalizacji,
5. Zabezpieczenie przestrzenne terenów dedykowanych do prowadzenia specjalistycznej produkcji rolnej,

6. Promocja ekologicznej żywności, pochodzącej z terenu Gminy oraz oferty gospodarstw agroturystycznych z Gminy Jasienica,

Zadania, proponowane do realizacji w ramach celu strategicznego nr II:

1. Promocja Jasienickiej Niskoemisyjnej Strefy Ekonomicznej w regionie oraz kraju uzbrowienie wybranych terenów Gminy w niezbędną infrastrukturę, warunkującą jej rozwój gospodarczy szczególnie na terenie Jasienickiej Niskoemisyjnej Strefy Ekonomicznej w Międzyrzeczu Dolnym
2. Rozbudowa Jasienickiej Niskoemisyjnej Strefy Ekonomicznej, jako miejsca prowadzenia działalności gospodarczej na szczególnie korzystnych warunkach
3. Wdrożenie gminnego programu podnoszenia kwalifikacji zasobów lokalnych ludzkich – cykl szkoleń, warsztatów, treningów w wybranych zakresach tematycznych
4. Rekultywacja i zagospodarowanie terenów zdegradowanych dotychczasową działalnością człowieka – rolniczą, przemysłową, wojskową.
5. Rozszerzenie merytorycznego zakresu usług, świadczonych przedsiębiorcom, prowadzącym działalność na terenie gminy
6. Budowa nowoczesnego targowiska na terenie Gminy, celem stymulowania lokalnego rynku obrotu ekologicznymi produktami rolnymi w miejscowości Jasienica w rejonie kościoła i Urzędu Gminy,
7. Wsparcie oraz promocja lokalnych gospodarstw agroturystycznych

Cel strategiczny nr IV:

„Efektywna ochrona środowiska oraz zachowanie walorów przyrodniczych Gminy”

Środowisko naturalne w XXI w. coraz częściej postrzegane jest jako cenny i rzadki zasób, wymagający skutecznej ochrony. Jego receptory są narażone na szereg oddziaływań, zmieniających je bardzo często nieodwracalnie, są to oddziaływania na powietrze, oddziaływania na wody powierzchniowe i gruntowe, oddziaływania na grunt, czy na krajobraz. Jednocześnie walory środowiska naturalnego to jeden z tych czynników, który przekłada się na kluczowe dla Samorządu kwestie, takie jak: postrzeganie Gminy przez jej mieszkańców, osoby przyjezdne, subiektywne i obiektywne odczucia, związane z zamieszkiwaniem na danym obszarze. Koszty związane z przywracaniem zdegradowanego środowiska naturalnego do stanu, choć zbliżonego do pierwotnego są niewspółmierne do

tych, które niezbędne są do poniesienia w ramach działań związanych z prewencją w zakresie ochrony środowiska. Mając to na uwadze Samorząd Gminy Jasienica zamierza realizować działania związane z zapobieganiem degradacji środowiska naturalnego, poprzez wdrażanie w ramach niniejszej strategii celów operacyjnych, przyporządkowanych do celu strategicznego IV, takich jak:

1. Zapewnienie możliwości podłączenia do sieci kanalizacji sanitarnej gospodarstw domowych oraz przedsiębiorstw na terenach, które kwalifikują się do tego z punktu widzenia obowiązujących zasad i przepisów,
2. Zapewnienie ładu przestrzennego i architektonicznego,
3. Skuteczna ochrona powietrza poprzez realizację programów ograniczania niskiej emisji na terenie Gminy, polegających na zwiększaniu efektywności energetycznej budynków oraz poprzez promocję odnawialnych źródeł energii,
4. Systematyczne i konsekwentne zwiększanie efektywności energetycznej budynków komunalnych, poprzez ich szeroko rozumianą termomodernizację,
5. Eliminacja azbestu, zalegającego na terenie Gminy, celem wykluczenia zagrożenia tworzonego przez ten materiał,
6. Sprawna gospodarka odpadami – zapewnienie stałego, regularnego odbioru ogółu odpadów, powstających na terenie Gminy, celem ich przekazania do właściwego zakładu gospodarki odpadami oraz zapewnienie Punktu Selektywnej Zbiórki Odpadów Komunalnych w każdym sołectwie,
7. Stworzenie warunków, sprzyjających rozwojowi innowacyjnych urządzeń do wytwarzania energii ze źródeł odnawialnych,
8. Edukacja ekologiczna mieszkańców gminy, ze szczególnym uwzględnieniem dzieci i młodzieży w placówkach oświatowych,
9. Zwiększenie zalesienia terenów zagrożonych hałasem oraz emisją CO_2 od drogi ekspresowej S52.
10. Dla nowych terenów produkcyjnych, bezpośrednio graniczącymi z nowymi terenami przeznaczonymi pod zabudowę mieszkaniową, zakaz realizacji przedsięwzięć mogących znacząco oddziaływać na środowisko, dla których konieczne jest sporządzenie raportu oddziaływania na środowisko.

Zadania, proponowane do realizacji w ramach celu strategicznego nr IV:

1. Dokończenie procesu wodociągowania gminy Jasienica, poprzez rozbudowę sieci wodociągowej,

2. Rozbudowa sieci kanalizacji sanitarnej na terenie gminy Jasienica,
3. Budowa zbiornika wodnego o dwóch funkcjach: zabezpieczenie w wodę, eliminacja skutków suszy oraz zabezpieczenie przeciw-powodziowe ze szczególnym uwzględnieniem okresów niedoboru wody oraz suszy,
4. Realizacja gminnego programu wsparcia budowy przydomowych oczyszczalni ścieków na terenach gdzie nie planuje się budowy sieci kanalizacji sanitarnej,
5. Realizacja gminnego programu wsparcia dla większego zakresu wykorzystania przez mieszkańców Jasienicy odnawialnych źródeł energii na cele związane z energetycznym zaopatrzeniem ich gospodarstw domowych,
6. Kontynuacja działań, polegających na kompleksowej termomodernizacji komunalnych budynków Gminy Jasienica,
7. Przeprowadzenie gminnego programu usuwania azbestu z terenu Gminy Jasienica,
8. Rozbudowa istniejącego punktu selektywnej zbiórki odpadów komunalnych w Jasienicy,
9. Przeprowadzenie cyklu spotkań i szkoleń dotyczących świadomości ekologicznej mieszkańców gminy,
10. Realizacja gminnego programu wsparcia dla większego zakresu wykorzystania przez mieszkańców gminy Jasienica odnawialnych źródeł energii na cele związane z energetycznym zaopatrzeniem ich gospodarstw domowych oraz realizacja Programu „Słoneczna Gmina”,
11. przeprowadzenie akcji edukacyjnej uświadamiającej rolę małych enklaw ekosystemu- zadrzewień śródpolnych.

**Cel strategiczny nr V:
„Sport i rekreacja”**

Zdrowy styl życia, aktywne spędzanie wolnego czasu, uprawianie sportu nie jest już rzadką potrzebą wąskiej grupy osób, lecz powszechnym, promowanym na różnych szczeblach, pożądanym trendem. Dostępność infrastruktury, umożliwiającej amatorskie uprawianie sportu, czy aktywne spędzanie wolnego czasu to czynnik, który pytane o to osoby wskazują jako jeden z wyznaczników atrakcyjności zamieszkiwanego obszaru, a potrzeba związana z korzystaniem z infrastruktury sportowej i jej pokrewnej systematycznie awansuje w hierarchii potrzeb mieszkańców. Promocja sportu oraz zdrowego stylu życia jest także

jednym z zadań własnych samorządu terytorialnego. Chcąc właściwie wywiązywać się z tego zakresu swoich zadań Gmina Jasienica plasuje kwestie związane ze sportem oraz infrastrukturą umożliwiającą uprawianie sportu wśród priorytetów swojej strategii. Wyrazem tego jest Cel strategiczny V oraz właściwe dla niego cele operacyjne, nakierowane na zaspakajanie potrzeb mieszkańców, związanych z możliwościami uprawiania sportu, takie jak:

1. Zapewnienie mieszkańcom dostępu do wysokiej jakości, ciekawej i różnorodnej infrastruktury, umożliwiającej systematyczne uprawianie rozmaitych dyscyplin sportowych i innych form rekreacji,
2. Wykorzystanie potencjału rolniczego w świadczeniu atrakcyjnych dla potencjalnych adresatów usług agroturystycznych,
3. Intensyfikacja współpracy z lokalnymi organizacjami zajmującymi się sportem, jego promocją oraz szeroko pojętą kulturą fizyczną,
4. Promocja wśród mieszkańców Gminy zdrowego stylu życia oraz aktywnych form spędzania wolnego czasu,
5. Organizacja na terenie Gminy wydarzeń oraz imprez nawiązujących swoją tematyką do sportu, cieszących się zainteresowaniem ze strony mieszkańców oraz przyciągających do Gminy osoby spoza jej obszaru.

Zadania, proponowane do realizacji w ramach celu strategicznego nr V:

1. Budowa ścieżek rowerowych przy istniejących ciągach komunikacyjnych,
2. Budowa ciągów pieszo – rowerowych przy istniejących ciągach komunikacyjnych,
3. Budowa zewnętrznych elementów infrastruktury sportowo – rekreacyjnej, takich jak np. pole golfowe, strzelnica sportowa, korty tenisowe, siłownie zewnętrzne, trasa narciarska, kąpielisko, Aqua Park, place zabaw, etc lokowanych zgodnie z zapisami miejscowego MPZP,
4. Budowa tężni solankowej, wraz z zagospodarowaniem lokalnych zasobów solankowych na terenie kompleksu „Drzewiarz” w Jasienicy,
5. Zagospodarowanie terenów, kwalifikujących się do obsługi ruchu turystycznego zgodnie z zapisami miejscowego MPZP,
6. Realizacja gminnego programu promocji zdrowia, aktywności fizycznej i zdrowego stylu życia,

7. Organizacja imprez lokalnych oraz imprez o znaczeniu i zasięgu ponadlokalnym, nawiązujących swoją tematyką do sportu, rekreacji i zdrowego stylu życia.

Cel Strategiczny nr VI:

„Promocja kultury oraz zachowanie lokalnej spuścizny kulturowej”:

Jasienica jest integralnym elementem Śląska Cieszyńskiego – krainy szczególnie bogatej w wielowiekowe tradycje, zwyczaje oraz inne elementy spuścizny kulturowej – zarówno materialne, jak też obyczajowe. Jak tego dowodzą obserwacje oraz przeprowadzone w tym zakresie badania mieszkańcy są świadomi pozostawionego im bogatego dziedzictwa kulturalnego, ceniąc je wysoko jako jeden z elementów przesądzających o ich identyfikacji kulturowej, a także są do niego bardzo przywiązani. Licznie uczestniczą w organizowanych lokalnie wydarzeniach związanych z kulturą, interesują się gminnym kalendarium wydarzeń kulturalnych oraz aktywnie i systematycznie angażują się w działalność, związaną z ochroną, kultywowaniem i upowszechnieniem ich wyjątkowego dziedzictwa kulturowego. Z tego punktu widzenia właściwe, a wręcz konieczne jest włączenie Samorządu w system działań związanych ze sferą kulturalną Gminy. Nie jest to dla Gminy Jasienica kwestia nowa, ponieważ od wielu lat Urząd Gminy aktywnie działa w tym obszarze, poprzez swoje jednostki organizacyjne, takie jak Gminny Ośrodek Kultury oraz stowarzyszenia działające na terenie Gminy. Widząc liczne pozytywne rezultaty tej dotychczasowej działalności podjęto decyzję o włączeniu zadań, związanych z kulturą do strategicznych planów rozwojowych Gminy, poprzez cel strategiczny VI i przynależne mu cele operacyjne, takie jak:

1. Zachowanie dla przyszłych pokoleń unikatowych w skali regionu i kraju elementów spuścizny kulturowej całego Śląska Cieszyńskiego – zarówno materialnych jak obyczajowych,
2. Utworzenie warunków oraz zapewnienie infrastruktury zapewniających możliwość osobom tym zainteresowanym regularnego obcowania z kulturą,
3. Rozszerzenie i uatrakcyjnienie oferty kulturalnej Gminy w tym aktywizacja kulturalna dzieci i młodzieży,
4. Promocja dziedzictwa kulturowego Gminy w skali regionu,
5. Promocja i popularyzacja szeroko rozumianej kultury, w tym nauki i wiedzy z różnorodnych dziedzin.

Zadania, proponowane do realizacji w ramach celu strategicznego nr VI:

1. Budowa muszli koncertowej na terenie kompleksu „Drzewiarz” w Jasienicy na potrzeby obsługi imprez artystycznych i wydarzeń kulturalnych na terenie Gminy Jasienica,
2. Rozbudowa amfiteatru w Jasienicy, wraz z wykonaniem zadaszania kluczowych elementów tej budowli,
3. Rozbudowa infrastruktury kompleksu „Drzewiarz” w Jasienicy o elementy zagospodarowania terenu obiektu głównego,
4. Przebudowa i rozbudowa infrastruktury Gminnego Ośrodka Kultury, celem zapewnienia mu funkcji, oczekiwanych przez mieszkańców,
5. Opracowanie, publikacja oraz dystrybucja przewodnika po Śląsku Cieszyńskim ze szczególnym uwzględnieniem Gminy Jasienica,
6. Organizacja imprez lokalnych oraz imprez o znaczeniu i charakterze ponadlokalnym, promujących spuściznę kulturową oraz kulturowe dziedzictwo Gminy.

Cel strategiczny nr VII:**„Dobry Samorząd, sprawna administracja”**

Współczesny Samorząd to podmiot, przed którym postawione są liczne, w większości trudne i wymagające zadania. Prawidłowe wywiązanie się z tych zadań przesądza o tym, czy szeroko pojęte warunki: życia, zamieszkiwania, prowadzenia działalności gospodarczej, przebywania są korzystne, czy skomplikowane. Działania podejmowane przez Samorząd wykraczają daleko poza standardowo przyjęte i postrzegane administrowanie danym obszarem, należy je współcześnie postrzegać bardziej jako aktywne zarządzanie różnymi obszarami problemowymi. Z myślą o podniesieniu efektywności tych zadań Samorząd Gminy Jasienica postanowił uczynić z jakości swojego funkcjonowania jedno z zadań o strategicznym charakterze. Przyporządkowane mu są cele operacyjne, których wdrożenie zagwarantuje wsparcie Samorządu w najistotniejszych dla niego obszarach, takie jak:

1. Zapewnienie mieszkańcom oraz przedsiębiorcom, prowadzącym działalność gospodarczą na terenie Gminy dostępu do szerokiego zakresu usług publicznych, świadczonych przez Urząd Gminy drogą elektroniczną, na możliwie wysokich poziomach dojrzałości,
2. Optymalizacja kosztów, związanych z utrzymaniem infrastruktury publicznej,

3. Wzajemne zbliżenie Urzędu Gminy, Samorządu Gminy, mieszkańców Gminy oraz przedsiębiorców, prowadzących działalność na jej terenie, eliminacja dotychczasowych barier i ograniczeń, utrudniających te kontakty,
4. Utworzenie systemu ułatwień w zakresie kontaktów podmiotów gospodarczych z urzędami oraz instytucjami,
5. Wsparcie mieszkańców przez Samorząd w ramach dostępnych środków i kompetencji,
6. Zapewnienie Gminie infrastruktury, umożliwiającej jej efektywne wywiązywanie się z zadań własnych Samorządu.

Zadania, proponowane do realizacji w ramach celu strategicznego nr VII:

1. Zacieśnianie współpracy z gminami ościennymi w zakresie wspólnej realizacji przedsięwzięć ponadlokalnych,
2. Rozbudowa budynku będącego siedzibą Urzędu Gminy celem zapewnienia najwyższej jakości usług publicznych, świadczonych mieszkańcom,
3. Rozszerzenie zakresu elektronicznych usług publicznych, świadczonych na rzecz mieszkańców Gminy.

7 OCZEKIWANE EFEKTY REALIZACJI STRATEGII

Oczekuje się, że realizacja wyszczególnionych w ramach niniejszego dokumentu celów Strategii Rozwoju Gminy Jasienica powinna przynieść następujące efekty:

➤ W zakresie celu strategicznego nr 1:

„Warunki, zapewniające satysfakcjonujące codzienne życie mieszkańców Gminy”

1. Utrzymanie korzystnych trendów i tendencji w zakresie liczebności mieszkańców Gminy,
2. Satysfakcja mieszkańców z zamieszkiwania na terenie Gminy, potwierdzona przeprowadzonymi w tym obszarze na zlecenie Gminy niezależnymi badaniami,
3. Przyciągnięcie na teren Gminy osób zamieszkujących dotychczas miasta regionu i zainteresowane realizacją indywidualnych inicjatyw z zakresu budownictwa mieszkaniowego,
4. Duży odsetek osób, w liczbie korzystających z pomocy społecznej na terenie Gminy ogółem, uzyskujący warunki umożliwiające zaprzestanie korzystania z tego rodzaju wsparcia.

➤ W zakresie celu strategicznego nr 2:

„Zapewnienie wysokiego poziomu bezpieczeństwa na całym terenie Gminy”

1. Ograniczenie ryzyka groźnych w skutkach zdarzeń, klęsk żywiołowych oraz nieprzewidzianych wypadków na terenie Gminy,
2. Skrócenie czasu, niezbędnego służbom i strażom, odpowiedzialnym za bezpieczeństwo na terenie Gminy, na dojazd do poszczególnych lokalizacji na terenie Gminy Jasienica (także służbom i strażom podejmującym interwencję dojeżdżającym do Jasienicy spoza jej terenu),
3. Ograniczenie liczby wypadków, kolizji, innych groźnych w skutkach zdarzeń w ruchu drogowym do których dochodzi obecnie na terenie Gminy,
4. Spadek liczby wypadków, kolizji i innych groźnych w skutkach zdarzeń drogowych,
5. Wysokie bezpieczeństwo przebywania na terenie Gminy.

➤ W zakresie celu strategicznego nr 3:

„Tworzenie warunków dla dynamicznego rozwoju gospodarczego Gminy”

1. Zwiększenie liczby rentownych, trwale wpisanych w lokalne realia ekonomiczne podmiotów gospodarczych na terenie Gminy, przede wszystkim tych, zakładanych przez mieszkańców Gminy,
2. Zwiększenie liczby miejsc pracy, dostępnych dla mieszkańców Gminy na jej terenie,
3. Zwiększenie liczby inicjatyw, podejmowanych na terenie Gminy przez podmioty gospodarcze, polegające na budowie nowej infrastruktury,
4. Zwiększenie liczby podmiotów, ulokowanych w ramach Jasienickiej Niskoemisyjnej Strefy Ekonomicznej,
5. Zwiększenie dochodów Gminy z tytułu udziału w podatkach płaconych państwu przez mieszkańców i podmioty gospodarcze.

➤ W zakresie celu strategicznego nr 4

„Efektywna ochrona środowiska oraz zachowanie walorów przyrodniczych Gminy”

1. Ograniczenie ilości zanieczyszczeń, przedostających się do gruntu, wód powierzchniowych i podziemnych na terenie Gminy,
2. Ograniczenie zakresu, w jakim zanieczyszczane jest powietrze na terenie Gminy, przede wszystkim w rezultacie niskiej emisji,
3. Optymalizacja sposobu wykorzystywania zasobów naturalnych, przede wszystkim wody,
4. Uzyskanie maksymalnych wskaźników w zakresie gospodarki odpadami na terenie Gminy (radikalne ograniczenie ilości odpadów, przekazywanych do składowania),
5. Zwiększenie ilości energii, produkowanej na terenie Gminy, pochodzącej z odnawialnych źródeł energii.

➤ W zakresie celu strategicznego nr 5:

„Sport i rekreacja”

1. Zapewnienie wysokiego stopnia satysfakcji mieszkańców z możliwości podejmowania różnorodnych rodzajów aktywności fizycznej na terenie

Gminy, z wykorzystaniem atrakcyjnych elementów infrastruktury aktywnych form wypoczynku,

2. Zwiększenie liczby osób, regularnie i aktywnie uprawiających sport, w tym zwiększenie liczby członków i sympatyków lokalnych klubów i organizacji zajmujących się propagowaniem sportu,
3. Ograniczenie zjawiska eskalacji chorób cywilizacyjnych wśród mieszkańców Gminy, przede wszystkim chorób układu krążenia, czy wad postawy u dzieci i młodzieży,
4. Wykreowanie wizerunku Gminy w skali regionu, jako miejsca atrakcyjnego, z punktu widzenia możliwości spędzania rekreacji, uprawiania sportu – tych dyscyplin których nie ma możliwości uprawiać w gminach sąsiednich (np. golf, strzelectwo, etc.), etc.,
5. Zwiększenie liczby osób, odwiedzających Gminę, w celach związanych z uprawianiem sportu, turystyki, rekreacją, etc., w tym osób wybierających ten teren jako miejsce pobytu dłuższego, niż 1 – dniowy,
6. Zwiększenie liczby podmiotów gospodarczych, świadczących usługi, związane z obsługą ruchu turystycznego (gastronomia, noclegi i pokrewne), w tym przede wszystkim gospodarstw agroturystycznych.

➤ W zakresie celu strategicznego nr 6:

„Promocja kultury oraz zachowanie lokalnej spuścizny kulturowej”:

1. Zachowanie kulturowej pozytywnej odrębności Gminy w skali regionu, jako integralnego elementu Śląska Cieszyńskiego,
2. Zachowanie dla przyszłych pokoleń materialnego dziedzictwa kulturowego, znajdującego się na terenie Gminy,
3. Kultywowanie spuścizny kulturowej mieszkańców Gminy,
4. Wysoki odsetek mieszkańców realnie zaangażowanych w kultywowanie dziedzictwa kulturowego, aktywnie uczestniczących w kulturze,
5. Efektywna promocja Gminy, jako unikatowego i wartego odwiedzenia terenu.

➤ W zakresie celu strategicznego nr 7:

„Dobry Samorząd, sprawna administracja”:

1. Wysoka ocena samorządu wystawiana przez mieszkańców,
2. Wysoka efektywność w zakresie wywiązywania się z ustawowych obowiązków samorządu,

3. Wysoka liczba i szeroki zakres usług publicznych, dostępnych dla mieszkańców Gminy w formie elektronicznej,
4. Duża ilość danych i informacji, pochodząca z gminnych zasobów: ewidencji, rejestrów, zdigitalizowana i udostępniona zainteresowanym tym stronom w formie elektronicznej,
5. Wysoki stopień zaspokojenia zbiorowych potrzeb mieszkańców Gminy.

8 OPIS PRZEWIDYWANYCH DZIAŁAŃ MAJĄCYCH NA CELU OGRANICZENIE NEGATYWNYCH ODDZIAŁYWAŃ NA ŚRODOWISKO W ZWIĄZKU Z REALIZACJĄ ZADAŃ PROJEKTU STRATEGII

Zgodnie z art. 75 ust. 3 Ustawy z dnia 27 kwietnia 2001 r. Prawo ochrony środowiska, w trakcie prac budowlanych inwestor realizujący przedsięwzięcie jest obowiązany uwzględnić ochronę środowiska na obszarze prowadzenia prac, a w szczególności ochronę gleby, zieleni, naturalnego ukształtowania terenu i stosunków wodnych. Przy prowadzeniu prac budowlanych dopuszcza się wykorzystywanie i przekształcanie elementów przyrodniczych wyłącznie w takim zakresie, w jakim jest to konieczne w związku z realizacją konkretnej inwestycji. Jeżeli ochrona elementów przyrodniczych nie jest możliwa, należy podejmować działania mające na celu naprawienie wyrządzonych szkód, w szczególności przez kompensację przyrodniczą.

W odniesieniu do zidentyfikowanych oddziaływań, na obecnym etapie planowania sytuacja taka nie ma miejsca. W związku z tym nie przewiduje się konieczności przeprowadzenia kompensacji przyrodniczej.

Ogólny charakter przedsięwzięć przedstawionych w projekcie „Strategii...” nie pozwala na jednoznaczną ocenę skutków środowiskowych ich realizacji, a w ślad za tym – na sformułowanie propozycji konkretnych rozwiązań łagodzących i ograniczających potencjalne skutki niekorzystne. Przy realizacji projektu „Strategii...” należy stosować wszystkie dostępne technologie, rozwiązania i zalecenia sprzyjające ochronie środowiska. Stosując odpowiednie rozwiązania można w znacznym stopniu zapobiec lub ograniczyć potencjalne negatywne oddziaływania na środowisko.

Działania minimalizujące w poniższym zestawieniu przedstawiono w odniesieniu do niektórych zadań inwestycyjnych projektu „Strategii...”, które mogą spowodować negatywne oddziaływania. Natomiast w tabeli 11 przedstawiono dodatkowe działania minimalizujące w odniesieniu do danego komponentu środowiska.

Lp.	Rodzaj przedsięwzięcia inwestycyjnego:	Działania minimalizujące:
1	Kontynuacja działań, polegających na kompleksowej	– prowadzenie prac modernizacyjnych elewacji budynków poza sezonem rozrodu zwierząt

	termomodernizacji budynków komunalnych oraz działania związane z rozbudową i modernizacją budynków użyteczności publicznej i infrastruktury towarzyszącej.	<p>bytujących w ich obrębie (szczególnie nietoperzy);</p> <ul style="list-style-type: none"> – tworzenie stanowisk i siedlisk zastępczych dla zwierząt podczas prowadzenia prac modernizacyjnych oraz po ich zakończeniu; – prowadzenie selektywnej zbiórki odpadów w trakcie prowadzenia prac; – prowadzenie prac modernizacyjnych w godzinach dziennych; – stosowanie nowoczesnego i sprawnego technicznie sprzętu o niskich parametrach emisji zanieczyszczeń i hałasu; – zabezpieczyć materiały sypkie wykorzystywane w budownictwie przed ewentualnym pyleniem; – przywrócenie walorów przyrodniczych terenu po jego czasowym zajęciu w wyniku prowadzonych prac budowlanych i modernizacyjnych; – zabezpieczenie drzew w przypadku prowadzenia prac budowlanych w bezpośrednim ich sąsiedztwie oraz w miarę możliwości prowadzenie prac ziemnych ręcznie w obrębie systemu korzeniowego; – wykorzystanie zabezpieczonej w czasie budowy wierzchniej warstwy gleby.
2	Uporządkowanie gospodarki wodno - ściekowej oraz zapewnienie bezpieczeństwa zaopatrzenia w wodę.	<ul style="list-style-type: none"> – odpowiednia lokalizacja i wariantowanie przedsięwzięć, prowadzenie sieci kanalizacyjnej poza miejscami występowania cennych siedlisk przyrodniczych oraz chronionych gatunków roślin i zwierząt; – stosowanie materiałów budowlanych uniemożliwiających przenikanie zanieczyszczeń do wód i gleby; – stosowanie sprawnych technicznie pojazdów w celu zminimalizowania ryzyka zanieczyszczenia powierzchni ziemi; – minimalizacja zajętości terenu; – ograniczenie w miarę możliwości hałasu; – maksymalne ograniczenie usuwania drzew i krzewów; – stosowanie wyłącznie mieszanki roślin gatunków

		<p>rodzimych do obsiewania terenów przekształconych;</p> <ul style="list-style-type: none"> – zabezpieczenie drzew w przypadku prowadzenia prac budowlanych w bezpośrednim ich sąsiedztwie oraz w miarę możliwości prowadzenie prac ziemnych ręcznie w obrębie systemu korzeniowego; – wykorzystanie zabezpieczonej w czasie budowy wierzchniej warstwy gleby.
3	Wspieranie wykorzystania energii ze źródeł odnawialnych.	<ul style="list-style-type: none"> – wydawanie decyzji administracyjnych zgodnych z zasadami i wymaganiami ochrony środowiska; – sprawne egzekwowanie zapisów określonych w decyzjach administracyjnych i przepisach prawnych; – lokowanie inwestycji poza terenami przyrodniczo cennymi; – unikanie lokalizacji przesłaniających zabytki o charakterze lokalnych dominant przestrzennych; – miarodajny monitoring ewentualnych zmian stanu środowiska w celu podejmowania ewentualnych działań zapobiegawczych; – odtworzenie ewentualnych strat w roślinności powstałych w trakcie prac budowlano - montażowych.
4	Utworzenie zbiornika retencyjnego w Międzyrzeczu Górnym pod kątem bezpieczeństwa powodziowego.	<ul style="list-style-type: none"> – Zbiorniki powinny być lokalizowane na terenach o relatywnie niskich walorach przyrodniczych. – budowa urządzeń zapewniających pełną drożność zapory dla wędrówki wstępującej i zstępującej ryb oraz innych organizmów wodnych (zawsze, nie tylko w przypadku występowania gatunków ryb wędrownych, typowo dwuśrodowiskowych); – zarządzanie gromadzeniem wody w zbiorniku zapewniające możliwość wystąpienia wiosennych zalewów doliny poniżej zbiornika (występowania okresowych „małych powodzi”) niezbędnych do rozwoju roślinności naturalnej dla dolin rzecznych, np. łęgów; – zarządzanie gromadzeniem wody w zbiorniku zapewniające odpowiedni reżim hydrologiczny w

		<p>rzece poniżej zbiornika niezbędny dla rozrodu ryb i innych organizmów wodnych;</p> <ul style="list-style-type: none"> – stworzenie efektywnego systemu przenoszenia rumowiska zatrzymywanego przez zaporę do koryta rzeki poniżej zapory (tzw. „karmienie rzeki”); – zapewnienie ciągłości rzeczno-korytarza ekologicznego dla zwierząt lądowych (zalesienie przynajmniej jednego brzegu zbiornika); – wydzielenie strefy cofki zbiornika (wypływanie z rozwijającą się roślinnością szuwarową) jako obszaru specjalnej ochrony.
5	<p>Zapewnienie odpowiedniej jakości oraz dostępności infrastruktury drogowej – budowa/ przebudowa/remont dróg oraz budowa ciągów pieszych i ścieżek rowerowych</p>	<ul style="list-style-type: none"> – prowadzenie prac budowlanych w godzinach dziennych; – prowadzenie prac z uwzględnieniem minimalizacji zajęcia terenu; – prowadzenie selektywnej gospodarki odpadami; – stosowanie nowoczesnego i sprawnego technicznie sprzętu o niskich parametrach emisji zanieczyszczeń i hałasu; – zabezpieczenie terenu budowy przed ewentualnym skażeniem środowiska w wyniku potencjalnych wycieków z maszyn, sprzętu budowlanego; – przy wyborze lokalizacji należy uwzględniać walory krajobrazowe inwestowanych terenów; – przy prowadzeniu inwestycji liniowych należy stosować urządzenia ochrony środowiska, w tym przejścia dla zwierząt.
6	<p>Rozbudowa Jasienickiej Niskoemisyjnej Strefy Ekonomicznej, jako miejsca prowadzenia działalności gospodarczej na szczególnie korzystnych warunkach, oraz rozbudowa infrastruktury drogowej na tym terenie</p>	<ul style="list-style-type: none"> – prowadzenie prac budowlanych w godzinach dziennych; – prowadzenie prac z uwzględnieniem minimalizacji zajęcia terenu; – prowadzenie selektywnej gospodarki odpadami; – stosowanie nowoczesnego i sprawnego technicznie sprzętu o niskich parametrach emisji zanieczyszczeń i hałasu; – zabezpieczenie terenu budowy przed ewentualnym skażeniem środowiska w wyniku potencjalnych wycieków z maszyn, sprzętu budowlanego;;

		<ul style="list-style-type: none"> – przy prowadzeniu inwestycji liniowych należy stosować urządzenia ochrony środowiska, w tym przejścia dla zwierząt. – stosowanie wyłącznie mieszanki roślin gatunków rodzimych do obsiewania terenów przekształconych; – zabezpieczenie drzew w przypadku prowadzenia prac budowlanych w bezpośrednim ich sąsiedztwie oraz w miarę możliwości prowadzenie prac ziemnych ręcznie w obrębie systemu korzeniowego; – wykorzystanie zabezpieczonej w czasie budowy wierzchniej warstwy gleby.
--	--	---

9 PROCEDURY UAKTUALNIANIA STRATEGII

Aktualizacja Strategii Rozwoju Gminy Jasienica do roku 2025 dokonywana będzie adekwatnie do zidentyfikowanych w tym zakresie potrzeb, na podstawie indywidualnie podejmowanych decyzji. Zapisy Strategii mogą być modyfikowane w trybie właściwym dla jej uchwalenia.

Dostosowanie dokumentu jakim jest „Strategia Rozwoju Gminy Jasienica do roku 2025” polegać będzie przede wszystkim na :

- Uaktualnianiu gminnej bazy danych, dotyczących zmian sytuacji demograficznej, rynku pracy, osób bezrobotnych, możliwości edukacji, źródeł finansowania rozwoju i promocji gminy, informacji o liczbie podmiotów gospodarczych, miejsc rekreacji i wypoczynku, potencjału turystycznego, ochrony zdrowia,
- Monitoringu pod kątem uaktualnienia realizowanych zadań, które podejmowane są dla potrzeb rozwoju Gminy Jasienica, biorąc pod uwagę czynniki organizacyjne, ekonomiczne i prawne, które posłużą do zrealizowania zamierzeń wpisanych w Strategię oraz pojawiających się nowych źródeł finansowania zewnętrznego, krajowego i zagranicznego.

10 MONITORING I EWALUACJA STRATEGII

Wdrożenie sprawnego i skutecznego systemu monitoringu Strategii Rozwoju Gminy Jasienica oraz ocena dokumentu wraz z jej kluczowymi celami strategicznymi to warunek efektywnej oraz sprawnej realizacji Strategii Rozwoju Gminy Jasienica do roku 2025

Celem monitoringu dokumentu jest możliwość sprawnego wdrażania i zarządzania projektami. Umożliwi to właściwą koordynację i weryfikację wyznaczonych zadań oraz zaopiniowanie i ocenę postępu prac wraz z opinią o skuteczności ich wdrażania. Nad prawidłową i skuteczną weryfikacją czuwać będzie Komitet Monitorujący, składający się z : Wójta Gminy lub jego Przedstawicieli, Sekretarza Gminy, Przedstawicieli Rady Gminy Jasienica. Ocenie zespołu będą podlegać informacje dotyczące całego dokumentu i wdrażanych projektów, w tym dotyczące wskaźników ilościowych i jakościowych. Bezwzględnie systemowi monitoringu podlegać będzie zgodność i kolejność realizacji zadań wynikających ze strategii, terminowość realizacji projektów, ich jakość, źródła finansowania oraz przepływy środków pieniężnych. W przypadku wykrycia jakichkolwiek problemów przy realizacji zadań podejmowane będą działania mające na celu ich wyeliminowanie.

Po okresie realizacji Strategii dokonana zostanie ewaluacja dokumentu oraz sporządzony raport końcowy na tę okoliczność, w którym zaprezentowane zostaną faktycznie zrealizowane zadania pod kątem wyznaczonych celów, połączony z rozliczeniem ekonomicznym mającym na celu porównanie poniesionych nakładów na rozwój z końcowymi wynikami ekonomicznymi. Wnioski zawarte w raporcie posłużą również do ustalenia problemów wynikających z realizacji strategii i przygotowania warunków wyjściowych do opracowania Strategii Rozwoju Gminy na kolejne lata.

11 HARMONOGRAM REALIZACJI STRATEGII

W ramach poniższej tabeli zestawiono kluczowe etapy, związane z wdrożeniem Strategii Rozwoju Gminy Jasienica do roku 2025, wraz z wyszczególnieniem ich ram czasowych.

Lp.	Zadanie	Termin	Odpowiedzialny za realizację
1.	Opracowanie dokumentu „Strategia Rozwoju Gminy Jasienica do roku 2025 ”	V 2016 – III 2017	Wójt Gminy
2.	Przyjęcie uchwałą Rady Gminy dokumentu „Strategia Rozwoju Gminy Jasienica do roku 2025 ”	IV.2017	Rada Gminy Jasienica
3.	Powołanie Komitetu Monitorującego przebieg realizacji Strategii Rozwoju Jasienica do roku 2025	IX.2016	Wójt Gminy
4.	Realizacja zadań wytyczonych w Strategii	do roku 2025	Wójt Gminy
5.	Dokonywanie okresowych analiz i uaktualnienie Strategii	Wg potrzeb	Wójt Gminy Sekretarz Gminy
6.	Opracowanie końcowego raportu oceniającego realizację Strategii ze względu na osiągnięte cele i zrealizowane zadania. Porównanie wielkości nakładów na realizację Strategii z uzyskanymi efektami.	IV kwartał 2025r.	Zespół, któremu Wójt Gminy zleci to zadanie
7.	Przyjęcie raportu z realizacji Strategii i określenie warunków wyjściowych do opracowania Strategii Rozwoju Gminy Jasienica do roku 2025 na lata następne	Grudzień 2025r.	Rada Gminy Jasienica

12 KOMPLEMENTARNOŚĆ STRATEGII ROZWOJU GMINY Z POZOSTAŁYMI LOKALNYMI STRATEGIAMI I PROGRAMAMI

12.1 Spójność z europejskimi dokumentami strategicznymi

Strategia Europa 2020 - Strategia na rzecz inteligentnego i zrównoważonego rozwoju sprzyjającego włączeniu społecznemu

Strategia Europa 2020 jest dokumentem określającym podstawowe założenia polityki rozwoju Unii Europejskiej. Wyznacza ona trzy priorytety, które powinny być realizowane zarówno na szczeblu krajowym jak i Unii Europejskiej. Są one następujące:

- **Priorytet I.** Rozwój inteligentny (zwiększenie roli wiedzy, innowacji, edukacji i społeczeństwa cyfrowego).
- **Priorytet II.** Rozwój zrównoważony (produkcja efektywniej wykorzystująca zasoby, przy jednoczesnym zwiększeniu konkurencyjności).
- **Priorytet III.** Rozwój sprzyjający włączeniu społecznemu (zwiększenie aktywności zawodowej, podnoszenie kwalifikacji i walka z ubóstwem).

Efektem realizacji priorytetów określonych w Strategii Europa 2020 powinno być osiągnięcie pięciu celów:

- wzrostu wydatków na działalność B+R,
- wzrostu wskaźnika zatrudnienia,
- wzrostu udziału osób z wyższym wykształceniem w społeczeństwie oraz zmniejszeniu odsetka osób wcześniej kończących naukę,
- ograniczenia emisji CO₂ i osiągnięcia celów 20/20/20 w zakresie klimatu i energii,
- ograniczenia liczby osób żyjących w ubóstwie.

Cele wskazane w Strategii Gminy Jasienica wykazują pełną zgodność z celami Strategii Europa 2020, przyczyniają się one do wzrostu spójności terytorialnej, społecznej i gospodarczej przedstawionych w dokumencie.

12.2 Spójność z krajowymi dokumentami strategicznymi

1. Dokumenty o charakterze krajowym:

- a) *Strategia Rozwoju Kraju 2020*,
- b) *Krajowa Strategia Rozwoju Regionalnego 2010-2020: Regiony, Miasta, Obszary Wiejskie*,
- c) *Koncepcja Przestrzennego Zagospodarowania Kraju 2030*.
- d) *Strategia Rozwoju Polski Południowej do roku 2020*

Strategia Rozwoju Kraju 2020

Celem rozwojowym kraju wskazanym w Strategii Rozwoju Kraju 2020 jest wzmocnienie i wykorzystanie gospodarczych, społecznych i instytucjonalnych potencjałów zapewniających szybszy i zrównoważony rozwój kraju oraz poprawę jakości życia ludności.

Wizja zawarta w Strategii gminy Jasienica, tj.

„Jasienica terenem spełnionych potrzeb i oczekiwań”

w pełni wpisuje się w ten cel, akcentując z jednej strony wykorzystanie potencjału gospodarczego (także dla rozwoju turystyki), społecznego i instytucjonalnego przy jednoczesnym poszanowaniu środowiska naturalnego, z drugiej zaś prowadząc do stworzenia narzędzi dla trwałego i stabilnego wzrostu, służącego poprawie warunków życia na terenie gminy Jasienica.

Jednocześnie cele strategiczne Strategii gminy Jasienica wpisują się w postulaty Strategii Rozwoju Kraju, tj.:

- Sprawne i efektywne państwo,
- Konkurencyjna gospodarka,
- Spójność społeczna i terytorialna.

Krajowa Strategia Rozwoju Regionalnego 2010-2020: Regiony, Miasta, Obszary Wiejskie

Kolejnym dokumentem strategicznym decydującym o kierunkach rozwoju naszego kraju jest Krajowa Strategia Rozwoju Regionalnego 2010 – 2020. Dokument ten określa prowadzenie polityki rozwoju społeczno-gospodarczego kraju na poziomie regionalnym (wojewódzkim), wskazując cele i priorytety związane z rozwojem regionalnym w wymiarze terytorialnym, określając nową rolę regionów oraz zasady prowadzenia polityki regionalnej i jej instrumenty.

Celem strategicznym dla prowadzenia polityki regionalnej jest *Efektywne wykorzystanie specyficznych regionalnych i innych terytorialnych potencjałów rozwojowych dla osiągnięcia celów rozwoju kraju – wzrostu, zatrudnienia i spójności w horyzoncie długookresowym.*

Jednocześnie Krajowa Strategia Rozwoju Regionalnego ukazuje trzy cele polityki regionalnej do 2020 roku. Są one następujące:

- Wzrost konkurencyjności regionów;
- Niwelowanie różnic w rozwoju poszczególnych obszarów kraju;
- Sprawne zarządzanie polityką rozwoju.

Cele, które zostały założone w Strategii Rozwoju Gminy Jasienica wpisują się we wszystkie trzy cele przytoczone w Krajowej Strategii Rozwoju Regionalnego – prowadzą one bowiem do zwiększenia konkurencyjności gminy przy wykorzystaniu posiadanych przez nią zasobów, jednocześnie wpływają na zwiększenie spójności terytorialnej w układzie regionalnym, w szczególności zapewniając możliwości trwałego rozwoju ekonomicznego i w konsekwencji poprawy warunków życia na tym terenie.

Koncepcja Przestrzennego Zagospodarowania Kraju 2030

Koncepcja Przestrzennego Zagospodarowania Kraju jest dokumentem strategicznym określającym sposób kształtowania ładu przestrzennego oraz zasady związane z rozwojem, przyjmując przestrzeń jako płaszczyznę odniesienia w programowaniu działań rozwojowych. Główny cel Koncepcji Przestrzennego Zagospodarowania Kraju 2030 określono jako Efektywne wykorzystanie przestrzeni kraju i jej terytorialnie zróżnicowanych potencjałów rozwojowych dla osiągnięcia ogólnych celów rozwojowych - konkurencyjności, zwiększenia zatrudnienia, sprawności funkcjonowania państwa oraz spójności w wymiarze społecznym, gospodarczym i terytorialnym w długim okresie.

Strategia rozwoju gminy Jasienica wpisuje się w ten cel, uwzględniając potencjał rozwojowy gminy związany z rozwojem usług turystycznych bazujących na posiadanych zasobach przyrodniczych. Jednocześnie strategia w określonej przez siebie wizji i misji rozwoju uwzględnia zrównoważone zarządzanie zasobami przyrodniczymi, stanowiącymi jeden z najważniejszych zasobów rozwojowych gminy Jasienica.

Strategia Rozwoju Polski Południowej do roku 2020

Strategia Rozwoju Polski Południowej do roku 2020 identyfikuje możliwości współpracy pomiędzy województwami śląskim i małopolskim oraz wskazuje kierunki interwencji

umożliwiające rozwijanie i zacieśnianie tej współpracy. Konsekwencją wspólnych inicjatyw podejmowanych przez oba województwa oraz polski Rząd będzie kreowanie Polski Południowej jako silnego i konkurencyjnego obszaru w Europie.

Głównym celem strategii jest *Polska Południowa nowoczesnym i atrakcyjnym regionem Europy*. Cel ten zostanie osiągnięty poprzez realizację trzech celów strategicznych:

- pierwszy cel strategiczny zorientowany na wzmacnianie relacji i integrację Europolą górnośląsko-krakowskiego: **Europol górnośląsko-krakowski obszarem koncentracji innowacji i kreatywności, wyznaczającym trendy rozwojowe i wpisującym się w sieć najdynamiczniej rozwijających się metropolii europejskich**
- drugi cel strategiczny zorientowany na łączenie aktywności podmiotów i potencjałów endogenicznych całego makroregionu oraz poszerzanie możliwości współpracy i realizowania projektów rozwojowych w Polsce Południowej: **Polska Południowa przestrzenią partnerskiej współpracy na rzecz efektywnego wykorzystywania możliwości rozwojowych,**
- trzeci cel strategiczny zorientowany na wzmacnianie pozycji makroregionu w otoczeniu, w szczególności dzięki zwiększaniu atrakcyjności makroregionu dla podmiotów w otoczeniu: **Polska Południowa miejscem przyciągającym ludzi, podmioty i inicjatywy wzmacniające potencjały makroregionu.**

Strategia gminy Jasienica wpisuje się w cel główny Strategii Rozwoju Polski Południowej do roku 2020. Realizacja działań strategii, przyczyniać się będzie nie tylko do zdynamizowania rozwoju społeczno-gospodarczego, ale również zacieśnienia partnerstwa pomiędzy tworzącymi ją regionami (m.in. w zakresie kształcenia potencjału ludzkiego).

2. Dokumenty o charakterze ponadregionalnym i wojewódzkim:

- a) *Strategia dla Rozwoju Polski Południowej w Obszarze Województw Małopolskiego i Śląskiego do roku 2020,*
- b) *Strategia Rozwoju Województwa Śląskiego „Śląskie 2020+”,*
- c) *Strategia Rozwoju Kultury w Województwie Śląskim na lata 2006-2020,*
- d) *Strategia Rozwoju Sportu w Województwie Śląskim do roku 2020,*
- e) *Strategia Ochrony Przyrody Województwa Śląskiego do roku 2030,*
- f) *Strategia Polityki Społecznej Województwa Śląskiego na lata 2006-2020,*
- g) *Strategia Rozwoju Systemu Transportu Województwa Śląskiego,*

h) Plan Zagospodarowania Przestrzennego Województwa Śląskiego,

i) Program Ochrony Środowiska dla Województwa Śląskiego.

3. Dokumenty o charakterze ponad powiatowym (subregionalnym), powiatowym lub ponad gminnym (nieobejmującym całego powiatu):

a) Strategia Regionalnych Inwestycji Terytorialnych Subregionu Południowego Województwa Śląskiego na lata 2014-2020,

b) Strategia Rozwoju Śląska Cieszyńskiego 2001-2016,

c) Strategia Rozwoju Pogranicza Polsko-Czeskiego,

d) Lokalna Strategia Rozwoju Lokalnej Grupy Działania „Ziemia Bielska” na lata 2008 – 2015

e) Lokalna Strategia Rozwoju Lokalnej Grupy Rybackiej „Bielska Kraina” na lata 2014-2020.

4. Dokumenty o charakterze lokalnym (gminnym):

a) Miejskowy Plan Zagospodarowania Przestrzennego Gminy Jasienica,

b) Gminna Strategia Rozwiązywania Problemów Społecznych,

c) Program ochrony środowiska Gminy Jasienica

Strategia Rozwoju Województwa Śląskiego „Śląskie 2020+”

Strategia Rozwoju Województwa Śląskiego „Śląskie 2020+” określa wizję rozwoju, cele oraz sposoby ich osiągnięcia w perspektywie do roku 2020. Dla realizacji celów Strategii zaplanowano podejmowanie interwencji w ramach 4 obszarów priorytetowych:

- **Obszar priorytetowy A. Nowa gospodarka** - Województwo śląskie regionem nowoczesnej gospodarki rozwijającej się w oparciu o innowacyjność i kreatywność.
- **Obszar priorytetowy B. Szanse rozwojowe mieszkańców** - województwo śląskie regionem o wysokiej jakości życia opierającej się na powszechnej dostępności do usług publicznych o wysokim standardzie.
- **Obszar priorytetowy C. Przestrzeń** - województwo śląskie regionem atrakcyjnej i funkcjonalnej przestrzeni.
- **Obszar priorytetowy D. Relacje z otoczeniem** - województwo śląskie regionem otwartym będącym istotnym partnerem rozwoju Europy.

Strategia gminy Jasienica wpisuje się realizację obszarów priorytetowych poprzez realizację działań przyczyniających się do:

- **rozwoju przedsiębiorczości w gminie**, która zakłada sukcesywną modernizację i poprawę infrastruktury drogowej oraz połączeń komunikacyjnych (samochodowych i kolejowych) gminy, jak również dynamiczny rozwój przedsiębiorczości i poprawę bezpieczeństwa,
- **poprawy jakości środowiska naturalnego** poprzez poprawę stanu czystości powietrza, gleby oraz czystości i zagospodarowania wód,
- **rozwoju potencjału ludzkiego gminy** poprzez umożliwienie zwiększenia szans edukacyjnych mieszkańców, wzrost spójności społecznej, zwiększenie dostępności do kultury i sportu mieszkańców, poprawę kondycji zdrowotnej mieszkańców gminy umożliwiając tym samym osiągnięcie postulatów zawartych w obszarach priorytetowych Strategii Rozwoju Województwa Śląskiego „Śląskie 2020+”.

Regionalny Program Operacyjny Województwa Śląskiego 2014-2020

Program stanowi narzędzie realizacji polityki regionalnej, mającej przyczyniać się do osiągnięcia celów zawartych w Strategii Rozwoju Kraju, Krajowej Strategii Rozwoju Regionalnego 2010-2020: Regiony, Miasta, Obszary Wiejskie oraz Strategii Rozwoju Województwa Śląskiego „Śląskie 2020+”.

W ramach Programu określono 13 priorytetów, odnoszących się do realizacji celów szczegółowych. Program zakłada oparcie wymiaru terytorialnego o obszary funkcjonalne subregionów i zwiększenie zaangażowania samorządów terytorialnych w zarządzaniu środkami strukturalnymi UE, przewiduje działania w formie Zintegrowanych Inwestycji Terytorialnych oraz Regionalnych Inwestycji Terytorialnych, na rzecz wdrażania przedsięwzięć realizujących wspólną wizję rozwojową.

Z punktu widzenia Strategii Gminy Jasienica Regionalny Program Operacyjny Województwa Śląskiego 2014-2020 stanowi jedno z najważniejszych narzędzi finansowania działań przyczyniających się do osiągnięcia jej celów.

Strategia Rozwoju Subregionu Południowego Województwa Śląskiego na lata 2014-2020 oraz Strategia Regionalnych Inwestycji Terytorialnych Subregionu Południowego Województwa Śląskiego na lata 2014-2020:

Strategia Rozwoju Subregionu Południowego Województwa Śląskiego na lata 2014-2020 oraz Strategia Regionalnych Inwestycji Terytorialnych Subregionu Południowego Województwa Śląskiego na lata 2014-2020 to odpowiedź na potrzeby rozwojowe środowisk subregionalnych oraz wyzwaniem w zakresie mobilizacji różnych podmiotów lokalnych i regionalnych na rzecz osiągnięcia wspólnych celów rozwojowych.

Strategia wyznacza cele rozwojowe dla subregionu, identyfikując jego specjalizacje terytorialne.

Wizja rozwoju określona w dokumencie jest następująca *Subregion południowy obszarem zrównoważonego i trwałego rozwoju, stwarzającym mieszkańcom korzystne warunki życia w oparciu o dostęp do usług publicznych o wysokim standardzie oraz dostęp do dobrze rozwiniętej infrastruktury technicznej. Subregion aktywny społecznie i gospodarczo, wykorzystujący swoje naturalne walory przyrodnicze celem ugruntowania specjalizacji turystycznej subregionu na tle województwa, kraju oraz Europy.*

Strategia RIT wyznacza 4 Priorytety, które umożliwiają rozwój Gmin Subregionu Południowego, a tym samym osiągnięcie wizji rozwoju, tj.

- **Priorytet 1. Nowoczesna gospodarka** – Subregion południowy regionem innowacji i nowoczesnej gospodarki,
- **Priorytet 2. Rozwój kompetencji, wykształcenia i postaw obywatelskich** – Poprawa spójności społecznej Subregionu południowego,
- **Priorytet 3. Rozwój infrastruktury i usług dla zrównoważonego rozwoju** - Subregion południowy regionem nowoczesnej infrastruktury zapewniającej dogodne warunki życia dla mieszkańców i wzrost gospodarczy,
- **Priorytet 4. Współpraca i wizerunek zewnętrzny** - Subregion południowy regionem otwartym na współpracę, będącym istotnym partnerem w rozwoju województwa.

Strategia Rozwoju Powiatu Bielskiego do 2020 roku:

Misją powiatu bielskiego jest wspieranie rozwoju usług turystycznych i przedsiębiorczości w oparciu o dwa podstawowe zasoby endogeniczne: szczególne piękno przyrody beskidzkiej oraz wyjątkową przedsiębiorczość mieszkańców, gotowych kreować usługi unikalnej jakości. Dbłość o potencjał ludzki i zasoby przyrody – dwa skarby Podbeskidzia – będzie wyznaczać główny kierunek rozwoju powiatu bielskiego.

Powiat bielski będzie koncentrował swoje wysiłki strategiczne wokół trzech głównych celów:

- **Cel I:** Rozwój turystyki i przedsiębiorczości w powiecie
- **Cel II:** Poprawa jakości środowiska naturalnego
- **Cel III:** Rozwój potencjału ludzkiego powiatu

Cele założone w Strategii Rozwoju Gminy Jasienica do roku 2025 wpisują się we wszystkie trzy przytoczone cele Strategii Rozwoju Powiatu Bielskiego.

SPIS: Map, Wykresów, Tabel:

Mapa 1: Lokalizacja Gminy Jasienica w skali kraju.....	11
Mapa 2: Sołectwa Gminy Jasienica.	11
Mapa 3: Lokalizacja Gminy Jasienica w skali województwa śląskiego	12
Wykres 1: Współczynnik obciążenia demograficznego mieszkańców Gminy Jasienica w latach 2011-2015	24
Wykres 2 : Współczynnik małżeństw dla Gminy Jasienica w latach 2011 – 2015/ na 1000 ludności	25
Tabela 1: Liczebność Gminy Jasienica w latach 2011– 2015.....	18
Tabela 2: Ruch naturalny w Gminie Jasienica w latach 2011– 2015.....	20
Tabela 3: Struktura wiekowa mieszkańców Gminy Jasienica w latach 2011 – 2015	21
Tabela 4: Struktura stałych mieszkańców wg wieku i płci w 2015 roku.....	22
Tabela 5: Kształtowanie się wskaźnika obciążenia demograficznego Gminy Jasienica w latach 2011 – 2015	23
Tabela 6: Liczba związków małżeńskich na terenie Gminy Jasienica w latach 2011 – 2015 ..	25
Tabela 7: Migracje mieszkańców Gminy Jasienica w latach 2011 – 2015.....	26
Tabela 8: Wykaz wyznaczonych tras rowerowych na terenie Gminy Jasienica	27
Tabela 9: Liczebność podmiotów gospodarczych na terenie Gminy Jasienica w latach 2011– 2014	28
Tabela 10: Podmioty wg grup rodzajów działalności PKD 2007 w latach 2011-2014	29
Tabela 11: Liczebność nowo rejestrowanych podmiotów gospodarczych	30
Tabela 12: Liczebność podmiotów gospodarczych wyrejestrowywanych z REGON.....	31
Tabela 13: Bezrobocie rejestrowane w Gminie Jasienica w latach 2011-2014	31
Tabela 14: Pracujący wg płci w Gminie Jasienica w latach 2011-2014	32
Tabela 15: Osoby korzystające ze świadczeń pomocy społecznej na terenie Gminy Jasienica – lata 2011 – 2015	33
Tabela 16: Wykaz placówek oświatowych na terenie Gminy Jasienica.....	35
Tabela 17: Wykaz placówek oświatowych na terenie Gminy Jasienica.....	36
Tabela 18: Wykaz placówek oświatowych na terenie Gminy Jasienica.....	36
Tabela 19: Biblioteki – wskaźniki w Gminie Jasienica za lata 2011 - 2014.....	37
Tabela 20: Wykaz klubów sportowych w Gminie Jasienica.....	40
Tabela 21: Wykaz zakładów opieki zdrowotnej w Gminie Jasienica.....	41
Tabela 22: Interwencje domowe w Gminie Jasienica w latach 2012 – 2015	41
Tabela 23 : Wykaz organizacji pozarządowych w Gminie Jasienica	43
Tabela 24: Indywidualne inicjatywy z zakresu budownictwa mieszkaniowego w Gminie Jasienica w latach 2011-2014.....	44
Tabela 25: Zasoby mieszkaniowe na terenie Gminy Jasienica w latach 2011-2014	44
Tabela 26: Wyposażenie zasobów mieszkaniowych dostępnych na terenie Gminy Jasienica w latach 2011-2014	45
Tabela 27: Dostępność poszczególnych mediów na terenie Gminy Jasienica w latach 2011- 2015.....	49
Tabela 28: Dane dot. ochrony środowiska na terenie Gminy Jasienica w latach 2011-2015 ..	50

ZAŁĄCZNIKI:

ZAŁĄCZNIK NR 1 - ANKIETA

**Ankieta badająca opinię mieszkańców
na temat zamieszkiwania Gminy Jasienica**
*(ankieta jest anonimowa i przeprowadzana jest na potrzeby opracowania Strategii Rozwoju
Gminy Jasienica i innych dokumentów strategicznych)*

METRYCZKA:

Płeć

- ☐ Kobieta
- ☐ Mężczyzna

Wiek

- ☐ 18-24 lata
- ☐ 25-39 lat
- ☐ 40-59 lat
- ☐ 60 lat i więcej

Wykształcenie

- ☐ Podstawowe/ gimnazjalne
- ☐ Zawodowe
- ☐ Średnie
- ☐ Wyższe

Miejsce zamieszkania (miejscowość).....

Sytuacja materialna

- ☐ Bardzo dobra
- ☐ Dobra
- ☐ Zła
- ☐ Bardzo zła

1. Czy miejscowość, w której Pani/ Pan mieszka jest „dobrym miejscem do życia”?

- ☐ Zdecydowanie tak
- ☐ Raczej tak
- ☐ Raczej nie
- ☐ Zdecydowanie nie
- ☐ Trudno powiedzieć

2. Przyczyny zamieszkiwania daną miejscowość (max. 2 odpowiedzi):

- ☐ Ponieważ mam tu rodzinę

- ☐ Podoba mi się ta miejscowość
- ☐ Mam tutaj pracę
- ☐ Mam tutaj dom/ mieszkanie
- ☐ Widzę tu swoją przyszłość
- ☐ Mieszkam tu chwilowo i nie zamierzam zostać
- ☐ Tutaj się urodziłem i tak zostało
- ☐ Inne (jakie?)

3. Czy wiąże Pani/ Pan swoją przyszłość z miejscem zamieszkania?

- ☐ Raczej tak
- ☐ Ani tak, ani nie
- ☐ Raczej nie

4. Ocena obszarów życia miejscowości:

Wyszczególnienie:	Zadowolona/y	Trudno powiedzieć	Niezadowolona/y
Poczucie bezpieczeństwa na terenie miejscowości			
Czystość w Gminie			
Poziom edukacji podstawowej i gimnazjalnej			
Dostęp do przedszkoli i żłobków			
Komunikacja (połączenia z innymi miejscowościami)			
Możliwość znalezienia pracy			
Dostępność obiektów służących wypoczynkowi i rekreacji			
Kultura (uczestnictwo w życiu kulturalnym i rozrywkowym)			
Możliwość wygodnego robienia zakupów			
Dogodne korzystanie z różnego typu „drobnych” usług”			
Dostępność placówek opieki zdrowotnej			
Jakość usług pomocy społecznej			
Infrastruktura komunalna (wodociągi, kanalizacja, elektryczność)			
Infrastruktura drogowa (sieć dróg, ich jakość, chodniki, parkingi)			
Stwarzanie korzystnych warunków dla inwestorów (działania władz			

lokalnych mających przyciągnąć inwestorów)			
Dostęp do Internetu			
Jakość obsługi w Urzędzie Gminy i jednostkach organizacyjnych Gminy			
Możliwość załatwiania spraw urzędowych przez Internet			

5. Czy w najbliższym otoczeniu, ma Pani/ Pan do czynienia?

Wyszczególnienie	TAK	NIE
ze złą jakością powietrza będącą skutkiem działalności człowieka (np. bliskość zakładu produkcyjnego, wysypiska śmieci, dużego natężenia ruchu, brak/nieszczelność kanalizacji itp.)		
nadmiernym hałasem spowodowanym natężeniem ruchu		
uciążliwym sąsiedztwem osób zakłócających ład społeczny		
obawą o włamanie, dewastację, napad		

6. Czy w ostatnich latach, warunki życia w danej miejscowości zmieniły się na lepsze?

- ☐ Zdecydowanie na lepsze
☐ Raczej na lepsze
☐ Bez zmian
☐ Raczej na gorsze
☐ Zdecydowanie na gorsze

7. Czynniki sprzyjające rozwojowi miejscowości (max. 2 odpowiedzi)?

- ☐ Wykorzystanie funduszy UE i innych zewnętrznych źródeł finansowania
☐ Zewnętrzni inwestorzy
☐ Przedsiębiorczość mieszkańców
☐ Walory turystyczne i krajobrazowe
☐ Dobre zarządzanie władz lokalnych
☐ Inne (jakie?)

A

8. Jakie są Pani/ Pana oczekiwania wobec działań lokalnych władz na terenie Gminy (max. 3 odpowiedzi)?

- ☐ Zmniejszenie bezrobocia w Gminie
☐ Możliwość zmiany/ podniesienia kwalifikacji zawodowych

- ☐ Stworzenie warunków do organizacji różnych oddolnych inicjatyw społecznych, w tym także obejmujących osoby zagrożone wykluczeniem społecznym
- ☐ Stworzenie lepszych warunków do życia dla ludzi młodych
- ☐ Powstanie nowych inwestycji w infrastrukturze Gminy (drogi, chodniki, parkingi, kanalizacja, wodociągi)
- ☐ Poprawa sytuacji oświaty (wyposażenie przedszkoli i szkół), powstanie boisk, placów zabaw, miejsc spędzania wolnego czasu)
- ☐ Inne (jakie?)

ZAŁĄCZNIK NR 2 - RAPORT Z BADANIA ANKIETOWEGO DLA MIESZKAŃCÓW

W ankiecie przeprowadzonej wśród mieszkańców w wersji elektronicznej na stronie www.jasienica.pl udział wzięło 14 osób, w tym 50 % kobiet i 50 % mężczyzn. Przeważająca większość ankietowanych to osoby w wieku 25-39 lat (aż 64,3 %), 14,3 % to osoby w przedziałach wiekowych 40-59 i 60 lat i więcej, natomiast 7,1 % to osoby pomiędzy 18, a 24 rokiem życia. Ze względu na wykształcenie 78,6 % ankietowanych to osoby z wyższym wykształceniem, 14,3 % z wykształceniem średnim, a 7,1 % z zawodowym. 5 ankietowanych odpowiedziało, iż ich miejsce zamieszkania jest Jasienica, 3 osoby odpowiedziały, że jest to Międzyrzecze Górne, 2 osoby zamieszkują Grodziec, a pozostałe 2 osoby Rudzicę i Biery. Sytuacja materialna ankietowanych w przeważającej większości – 92,9 % jest bardzo dobra, 7,1 % ankietowanych odpowiedziało, że dobra.

Pytanie zasadnicze:

1. Czy miejscowość, w której Pani/ Pan mieszka jest „dobrym miejscem do życia”?

- Zdecydowanie tak- 10 odpowiedzi (71,4 %)
- Raczej tak- 2 odpowiedzi (14,3 %)
- Raczej nie- 0 odpowiedzi (0 %)
- Zdecydowanie nie- 0 odpowiedzi (0 %)
- Trudno powiedzieć – 2 odpowiedzi (14,3 %)

2. Przyczyny zamieszkiwania daną miejscowość (max. 2 odpowiedzi):

- Ponieważ mam tu rodzinę- 6 odpowiedzi (42,9 %)
- Podoba mi się ta miejscowość- 2 odpowiedzi (14,3 %)
- Mam tutaj pracę- 4 odpowiedzi (28,6 %)
- Mam tutaj dom/ mieszkanie- 14 odpowiedzi (100 %)
- Widzę tu swoją przyszłość- 1 odpowiedź (7,1 %)
- Mieszkam tu chwilowo i nie zamierzam zostać - 2 odpowiedzi (14,3 %)
- Tutaj się urodziłem i tak zostało- 2 odpowiedzi (14,3 %)
- Inne - 1 odpowiedź (7,1 %)

3. Czy wiąże Pani/ Pan swoją przyszłość z miejscem zamieszkania?

- Raczej tak- 10 odpowiedzi (71,4 %)
- Ani tak, ani nie- 3 odpowiedzi (21,4 %)
- Raczej nie- 1 odpowiedź (7,1 %)

4. Ocena obszarów życia miejscowości:

- Poczucie bezpieczeństwa na terenie miejscowości:
 - Zadowolona/y- 11 odpowiedzi (78,6 %)
 - Trudno powiedzieć- 1 odpowiedź (7,1 %)
 - Niezadowolona/y- 2 odpowiedzi (14,2 %)
- Czystość w Gminie:
 - Zadowolona/y- 6 odpowiedzi (42,9 %)
 - Trudno powiedzieć- 5 odpowiedzi (35,7 %)
 - Niezadowolona/y- 3 odpowiedzi (21,4 %)
- Poziom edukacji podstawowej i gimnazjalnej:
 - Zadowolona/y- 11 odpowiedzi (78,6 %)
 - Trudno powiedzieć- 1 odpowiedź (7,1 %)
 - Niezadowolona/y- 2 odpowiedzi (14,2 %)
- Dostęp do przedszkoli i żłobków:
 - Zadowolona/y- 10 odpowiedzi (71,4 %)
 - Trudno powiedzieć- 3 odpowiedzi (21,4 %)
 - Niezadowolona/y- 1 odpowiedź (7,1 %)
- Komunikacja (połączenia z innymi miejscowościami):

- Zadowolona/y- 2 odpowiedzi (14,2 %)
 - Trudno powiedzieć- 5 odpowiedzi (35,7 %)
 - Niezadowolona/y- 7 odpowiedzi (50 %)
- Możliwość znalezienia pracy:
- Zadowolona/y- 3 odpowiedzi (21,3 %)
 - Trudno powiedzieć- 6 odpowiedzi (42,9 %)
 - Niezadowolona/y- 5 odpowiedzi (35,7 %)
- Dostępność obiektów służących wypoczynkowi i rekreacji:
- Zadowolona/y- 3 odpowiedzi (21,3 %)
 - Trudno powiedzieć- 5 odpowiedzi (35,7 %)
 - Niezadowolona/y- 6 odpowiedzi (42,9 %)
- Kultura (uczestnictwo w życiu kulturalnym i rozrywkowym):
- Zadowolona/y- 4 odpowiedzi (28,6 %)
 - Trudno powiedzieć- 7 odpowiedzi (50 %)
 - Niezadowolona/y- 3 odpowiedzi (21,4 %)
- Możliwość wygodnego robienia zakupów:
- Zadowolona/y- 10 odpowiedzi (71,4 %)
 - Trudno powiedzieć- 1 odpowiedź (7,1 %)
 - Niezadowolona/y- 3 odpowiedzi (21,4 %)
- Dogodne korzystanie z różnego typu „drobnych” usług”:
- Zadowolona/y- 4 odpowiedzi (28,6 %)
 - Trudno powiedzieć- 7 odpowiedzi (50 %)

- Niezadowolona/y- 3 odpowiedzi (21,4 %)
- Dostępność placówek opieki zdrowotnej:
 - Zadowolona/y- 7 odpowiedzi (50 %)
 - Trudno powiedzieć- 3 odpowiedzi (21,4 %)
 - Niezadowolona/y- 4 odpowiedzi (28,6 %)
- Jakość usług pomocy społecznej:
 - Zadowolona/y- 6 odpowiedzi (42,9 %)
 - Trudno powiedzieć- 5 odpowiedzi (35,7 %)
 - Niezadowolona/y- 3 odpowiedzi (21,4 %)
- Infrastruktura komunalna (wodociągi, kanalizacja, elektryczność):
 - Zadowolona/y- 7 odpowiedzi (50 %)
 - Trudno powiedzieć- 2 odpowiedzi (14,3 %)
 - Niezadowolona/y- 5 odpowiedzi (35,7 %)
- Infrastruktura drogowa (sieć dróg, ich jakość, chodniki, parkingi):
 - Zadowolona/y- 5 odpowiedzi (35,7 %)
 - Trudno powiedzieć- 3 odpowiedzi (21,4 %)
 - Niezadowolona/y- 6 odpowiedzi (42,9 %)
- Stwarzanie korzystnych warunków dla inwestorów (działania władz lokalnych mających przyciągnąć inwestorów):
 - Zadowolona/y- 6 odpowiedzi (42,9 %)
 - Trudno powiedzieć- 6 odpowiedzi (42,9 %)
 - Niezadowolona/y- 2 odpowiedzi (14,3 %)

- Dostęp do Internetu:
 - Zadowolona/y- 10 odpowiedzi (71,4 %)
 - Trudno powiedzieć- 2 odpowiedzi (14,3 %)
 - Niezadowolona/y- 2 odpowiedzi (14,3 %)

- Jakość obsługi w Urzędzie Gminy i jednostkach organizacyjnych Gminy:
 - Zadowolona/y- 10 odpowiedzi (71,4 %)
 - Trudno powiedzieć- 2 odpowiedzi (14,3 %)
 - Niezadowolona/y- 2 odpowiedzi (14,3 %)

- Możliwość załatwiania spraw urzędowych przez Internet:
 - Zadowolona/y- 10 odpowiedzi (71,4 %)
 - Trudno powiedzieć- 1 odpowiedź (7,1 %)
 - Niezadowolona/y- 3 odpowiedzi (21,4 %)

5. Czy w najbliższym otoczeniu, ma Pani/ Pan do czynienia?

- ze złą jakością powietrza będącą skutkiem działalności człowieka (np. bliskość zakładu produkcyjnego, wysypiska śmieci, dużego natężenia ruchu, brak/ nieszczelność kanalizacji itp.)?
 - **TAK- 8 odpowiedzi (57,1 %)**
 - **NIE- 6 odpowiedzi (42,8 %)**

- nadmiernym hałasem spowodowanym natężeniem ruchu?
 - **TAK- 4 odpowiedzi (28,6 %)**
 - **NIE- 10 odpowiedzi (75,7 %)**

- uciążliwym sąsiedztwem osób zakłócających ład społeczny?

- TAK- 0 odpowiedzi (0 %)
- NIE- 14 odpowiedzi (100 %)

- obawą o włamanie, dewastację, napad?

- TAK- 10 odpowiedzi (75,7 %)
- NIE- 4 odpowiedzi (28,6 %)

6. Czy w ostatnich latach, warunki życia w danej miejscowości zmieniły się na lepsze?

- Zdecydowanie na lepsze- 2 odpowiedzi (14,3 %)
- Raczej na lepsze- 5 odpowiedzi (35,7 %)
- Bez zmian- 6 odpowiedzi (42,9 %)
- Raczej na gorsze 1 odpowiedź (7,1)
- Zdecydowanie na gorsze- 0 odpowiedzi (0 %)

7. Czynniki sprzyjające rozwojowi miejscowości (max. 2 odpowiedzi)?

- Wykorzystanie funduszy UE i innych zewnętrznych źródeł finansowania- 14 odpowiedzi (100 %)
- Zewnętrzni inwestorzy- 1 odpowiedź (7,1 %)
- Przedsiębiorczość mieszkańców- 4 odpowiedzi (28,6 %)
- Walory turystyczne i krajobrazowe- 5 odpowiedzi (35,7 %)
- Dobre zarządzanie władz lokalnych- 6 odpowiedzi (42,9 %)
- Inne - 1 odpowiedź (7,1 %)

8. Jakie są Pani/ Pana oczekiwania wobec działań lokalnych władz na terenie Gminy (max. 3 odpowiedzi)?

- Zmniejszenie bezrobocia w Gminie- 4 odpowiedzi (28,6 %)
- Możliwość zmiany/ podniesienia kwalifikacji zawodowych – 3 odpowiedzi (21,4 %)

- Stworzenie warunków do organizacji różnych oddolnych inicjatyw społecznych, w tym także obejmujących osoby zagrożone wykluczeniem społecznym- 10 odpowiedzi (75,7 %)
- Stworzenie lepszych warunków do życia dla ludzi młodych- 10 odpowiedzi (75,7 %)
- Powstanie nowych inwestycji w infrastrukturze Gminy (drogi, chodniki, parkingi, kanalizacja, wodociągi)- 10 odpowiedzi (75,7 %)
- Poprawa sytuacji oświaty (wyposażenie przedszkoli i szkół), powstanie boisk, placów zabaw, miejsc spędzania wolnego czasu)- 5 odpowiedzi (35,7 %)
- Inne – 2 odpowiedzi (14,3 %)

ZAŁĄCZNIK NR 3 – FORMULARZ W ZAKRESIE ANALIZY SWOT

L.p.	Obszar	Mocne Strony	Słabe strony (problemy wewnętrzne)	Szanse	Zagrożenia (problemy z otoczenia)	Proponowane zadania
1.	Lokalizacja	<ul style="list-style-type: none"> - Bliskość Beskidów, - Droga ekspresowa S 52, dobra, szybka - komunikacja z Bielskiej, - Ciekawe położenie - Gmina jest usytuowana na ważnym szlaku komunikacyjnym, blisko granicy, blisko miasta powiatowego, przynależność do bogatego kulturowo regionu 	<ul style="list-style-type: none"> - Węzeł komunikacyjny obok budynku Urzędu Gminy, - Rozległość - Sąsiedztwo S 52 - Słabo wykorzystana infrastruktura turystyczna, braki w infrastrukturze typu: kanalizacja, wodociągi, chodniki 	<ul style="list-style-type: none"> - Wysiedlić sąsiednie budynki i wyprostować drogę na Strumień - Obecność pól namiotowych w naszej Gminie byłaby dobrym pomysłem, gdyż Gmina jest położona w świetnej lokalizacji, co przyciągnęłoby turystów, - Współpraca transgraniczna i międzynarodowa 	<ul style="list-style-type: none"> - Zanieczyszczenia powietrza, rzek i lasów, - Przez wieś przebiega droga szybkiego ruchu, - Zanieczyszczenie środowiska. Nadmierny hałas, - Wzrost ingerencji w dziedzictwo naturalne, - Budowa chodników w sołectwach (np. Grodziec, przy „starej drodze”), - Rozwój atrakcji stacyjnych i infrastruktury pod przemyśle ale na 	<ul style="list-style-type: none"> - Rondo lub wyprostowanie drogi, - Amfiteatr z prawdziwego zdarzenia - Ustanowić obszar ograniczonego użytkowania wzdłuż S 52 od węzła Wapienica wzdłuż potoku Rudawka, - Budowa chodników w sołectwach (np. Grodziec, przy „starej drodze”), - Rozwój atrakcji stacyjnych i infrastruktury pod przemyśle ale na

						obszarach Gminy
2.	Kultura	<ul style="list-style-type: none"> - Zespoły i orkiestry dęte, - Festyny, spotkania w bibliotece, - Potencjał, infrastruktura, - Tradycja 	<ul style="list-style-type: none"> - Mało imprez kulturalnych, - Festyny są głównie nakierunkowane na „starszą” społeczność, - Brak funduszy 	<ul style="list-style-type: none"> - Zwiększyć liczbę różnego rodzaju imprez, - Wykorzystać dorobek kulturowego Gminy 	<ul style="list-style-type: none"> - Widowia przy amfiteatrze zbyt daleko od sceny, - Brak chętnych do kultywowania tradycji regionalnych 	<ul style="list-style-type: none"> - Przebudowa widowni przy amfiteatrze, - Obozy regionalne dla dzieci

3.	<p>Turystyka i Zabytki</p> <ul style="list-style-type: none"> - Bliskość gór i lasów, - Czyste powietrze, piękne widoki 	<ul style="list-style-type: none"> - Brak dróg i ścieżek rowerowych, 	<ul style="list-style-type: none"> - Miejsca dla aktywnie spędzających czas 	<ul style="list-style-type: none"> - Strach i niebezpieczeństwo jazdy rowerem po drogach w Gminie, - Dewastacja 	<ul style="list-style-type: none"> - Budowa nowych dróg i ścieżek rowerowych, - Modernizacja zabytków, - Edukacja ekologiczna
4.	<p>Transport</p>	<ul style="list-style-type: none"> - Położenie na międzynarodowym szlaku komunikacyjnym 	<ul style="list-style-type: none"> - Brak PKP, - Problem z drogami wokół Urzędu Gminy, - Braki w infrastrukturze drogowej 	<ul style="list-style-type: none"> - Uruchomienie połączenia kolejowego, 	<ul style="list-style-type: none"> - Połączenie kolejowe Bielsko-Cieszyn

5.	Drogi (w tym parkingi i pozostała infrastruktura)	<ul style="list-style-type: none"> - Sprawna komunikacja 	<ul style="list-style-type: none"> - Ciasne parkingi lub ich brak, - Ubytki w drogach, - Wiele dróg dojazdowych są bez nawierzchni asfaltowej 	<ul style="list-style-type: none"> - Bezpieczne pozostawienie pojazdów 	<ul style="list-style-type: none"> - Korki przy węźle Wapienica, - Brak w oświetleniu dróg 	<ul style="list-style-type: none"> - Modernizacja dróg, - Połączenie strefy niskoemisyjnej z drogą ekspresową
6.	Informatyzacja	<ul style="list-style-type: none"> - Brak 	<ul style="list-style-type: none"> - Praktycznie mała 	<ul style="list-style-type: none"> - Ograniczenie wizyt w Urzędzie 	<ul style="list-style-type: none"> - Brak 	<ul style="list-style-type: none"> - więcej informacji na stronie internetowej Gminy, tablicach ogłoszeniowych, - możliwość wglądu do miejscowego planu

						zagospodarowani a przestrzennego przez Internet
7.	Ochrona środowiska	- Kanalizacja	- Brak możliwości wywozu trawy z posesji, - Zła jakość powietrza i nadmierny hałas	- Brak	- Zaśmiecanie, - Zagrożenie zdrowia i życia ludzi, choroby nowotworowe	- Poprawa jakości powietrza, - Stworzenie zieleni pakowej wzdłuż S 52 od węża Wapienica z doliną potoku Rudawka
8.	Ochrona zdrowia	- Szybki dostęp do lekarzy, - Fachowa pomoc lekarska, - Dobra baza lokalowa	- Zwiększyć salę rehabilitacyjną	- Brak	- Brak	- Zmiana personelu pielęgniarskiego I niektórych (słabych) lekarzy, - Więcej specjalistów w Jasienickim Ośrodku Zdrowia

9.	Administracja, instytucje publiczne i finanse publiczne	- Bardzo dobrze zorganizowana	- Niezrównoważony rozwój poszczególnych sołectw	- Brak	- Władze samorządowe nie radzą sobie z tak dużą Gminą	- Basen w Jasienicy, - Motywowanie pracowników Urzędu, - Podzielić Gminę na dwie jednostki samorządowe - Jasienicę i Międzyrzecze
10.	Infrastruktura publiczna/ Inwestycje	- Brak	- Brak planu zagospodarowania przestrzennego	- Brak	- Emigracja obecnych mieszkańców	- Opracować w trybie pilnym Miejscowy Plan Zagospodarowania Przestrzennego
11.	Szkolnictwo	- Świetna kadra nauczycielska, - Rygor pod	- Pedagogzy szkolni,	- Duża ilość dzieci w przedszkolach	- Brak	- Brak

		względem nauki					
12.	Gospodarka i rolnictwo	- Brak	- Na przekwalifikowa nie działek czeka się bardzo długo	- Pola z naturalną żywnością	- Brak	- Działki z naturalną i ekologiczną żywnością generowałyby duże przychody,	
13.	Budownictwo i ład przestrzenny	- Budownictwo jednorodzinne	- Sąsiedztwo zakładów znacząco wpływających na środowisko	- Brak	- Zła jakość środowiska w sąsiedztwie S 52 i zakładów Eurovii, Sanit-Trans i Very	- Przywołane zakłady powinny zostać przeniesione do strefy niskoemisyjnej a w ich miejsce stworzyć park zieleni	
14.	Bezpieczeństwo	- Miejscowy	- Węzeł przy	- Brak	- Brak	- Brak	

		komisariat Policji	Gminie			
15.	Środki unijne	- Brak	- Brak	- Dalsze starania o środki	- Brak	- Brak
16.	Dostępność ryнку pracy	- Brak	- Mało zakładów pracy	- Brak	- Brak	- Brak
17.	Poziom wykluczenia społecznego	- Brak	- Brak	- Brak	- Brak	- Brak
18.	Poziom zamożności mieszkańców	- Brak	- Brak	- Brak	- Brak	- Brak

ZAŁĄCZNIK NR 4 – PLAN FINANSOWY STRATEGII

Lp.	Wyszczególnienie zadań, przewidzianych do realizacji	Łączne wydatki na okres realizacji Strategii
1	Budowa nowych dróg gminnych	11 000 000,00
2	Przebudowa istniejących dróg gminnych i remonty dróg gminnych	24 590 000,00
3	Przebudowa skrzyżowań dróg gminnych z powiatowymi	5 850 000,00
4	Budowa chodników	4 300 000,00
5	Budowa parkingów, w tym infrastruktury P&R	6 250 000,00
6	Rozbudowa placówek szkolnych i przedszkolnych	4 000 000,00
7	Budowa punktu przesiadkowego PKP	2 000 000,00
8	Budowa ośrodka dziennej opieki nad seniorami	2 450 000,00
9	Rozbudowa i modernizacja strażnic OSP na terenie Gminy	4 932 431,00
10	Zakup sprzętu i wyposażenia OSP	1 800 000,00
11	System monitoringu wizyjnego	500 000,00
12	System oświetlenia ulicznego typu LED	1 300 000,00
13	Regulacja cieków wodnych pod kątem bezpieczeństwa powodziowego	1 750 000,00
14	Budowa zbiornika retencyjnego w Międzyrzeczu Górnym	5 000 000,00
15	Budowa sieci wodociągowej	3 000 000,00
16	Budowa sieci kanalizacji sanitarnej	6 400 000,00
17	Realizacja Gminnego Programu Wsparcia Budowy Przydomowych Oczyszczalni Ścieków	900 000,00

18	Budowa i wykorzystanie OZE na terenie gminy	3200000,00
19	Rozbudowa i promocja JNSE	1 200 000,00
20	Realizacja Gminnego Programu Podnoszenia Kwalifikacji Lokalnych Zasobów Ludzkich	450 000,00
21	Budowa Targowiska	700 000,00
22	Rewitalizacja terenów zdegradowanych	3 000 000,00
23	Termomodernizacja budynków komunalnych	4 200 000,00
24	Realizacja Gminnego Programu Usuwania Azbestu	175 000,00zł
25	Rozbudowa Punktu Selektywnej Zbiórki Odpadów Komunalnych	300 000,00
26	Budowa ścieżek rowerowych oraz ciągów pieszo - rowerowych	1 350 000,00
27	Budowa zewnętrznych elementów otwartej infrastruktury sportowo - rekreacyjnej	1 500 000,00
28	Zagospodarowanie terenów, kwalifikujących się do obsługi ruchu turystycznego	1 400 000,00
29	Budowa oraz rozbudowa gminnej infrastruktury kultury	300 000,00
30	Promocja Gminy Jasienica	450 000,00
31	Budowa Centrum Usług Społecznych	1 050 000,00
32	Informatyzacja, elektroniczne usługi publiczne	600 000,00

PRZEWODNICĄCY RADY
Jan Batelt