

UCHWAŁA NR XLIII/596/18  
RADY GMINY JASZENICA

z dnia 23 marca 2018 r.

**w sprawie miejscowego planu zagospodarowania przestrzennego gminy Jasienica dla części działki nr 53/1 położonej w miejscowości Międzyrzecze Górne**

Na podstawie art. 20 ust. 1 i art. 29 ustawy z dnia 27 marca 2003r. o planowaniu zagospodarowaniu przestrzennym (Dz. U. z 2017r. poz. 1073 z późn. zm.), art. 18 ust. 2 pkt 5 i art. 40 ust.1 stawy z dnia 8 marca 1990r. o samorządzie gminnym (Dz. U. z 2017r. poz. 1875 z późn. zm.), w związku z Uchwałą Nr XXIII/317/16 Rady Gminy Jasienica z dnia 20 października 2016r. w sprawie przystąpienia do sporządzenia Miejscowego planu zagospodarowania przestrzennego gminy Jasienica dla części działki nr 53/1 położonej w miejscowości Międzyrzecze Górne,

Rada Gminy Jasienica stwierdza, że projekt *miejscowego planu zagospodarowania przestrzennego gminy Jasienica dla części działki 53/1 położonej w miejscowości Międzyrzecze Górne*, nie narusza ustaleń *Studium*

i uchwała co następuje:

**Rozdział 1.**  
**Przepisy ogólne**

**§ 1.**

1. Uchwała się *miejscowy plan zagospodarowania przestrzennego gminy Jasienica dla części działki nr 53/1 położonej w miejscowości Międzyrzecze Górne*, zwany dalej *Planem*, obejmujący obszar w granicach określonych na rysunku *Planu*.

2. Ustalenia *Planu* wyrażone są:

- 1) w rysunku *Planu*, będącym załącznikiem graficznym do *Uchwały Nr 1– Ustalenia Planu*, w skali 1:500, sporządzonym z wykorzystaniem urzędowych map zasadniczych,
- 2) w części tekstowej stanowiącej treść niniejszej *Uchwały*, wraz z załącznikami do treści:
  - a) **Nr 2** - Rozstrzygnięcie Rady Gminy Jasienica o sposobie rozpatrzenia uwag do projektu *Planu*,
  - b) **Nr 3** – Rozstrzygnięcie Rady Gminy Jasienica o sposobie realizacji, zapisanych w planie, inwestycji z zakresu infrastruktury technicznej, które należą do zadań własnych gminy oraz zasadach ich finansowania,
  - c) **Nr 4** – Wyrys ze *Studium* w skali 1:10 000.

3. Rysunek *Planu*, o którym mowa w ust. 2 pkt 1), zawiera stosowne oznaczenia:

1) stanowiące ustalenia *Planu*:

- a) granice obszaru objętego *Planem*,
- b) linie rozgraniczające tereny o różnym przeznaczeniu lub różnych zasadach zagospodarowania,
- c) oznaczenia identyfikacyjne literowe terenów o różnym przeznaczeniu,
- d) linie wymiarowe – wymiary w metrach,

2) o charakterze informacyjnym:

- a) projektowany gazociąg wysokiego ciśnienia DN 100,
- b) istniejący gazociąg gsD100,
- c) powierzchnie terenów,
- d) treść mapy zasadniczej z nakładką ewidencyjną, w tym przebieg istniejących sieci infrastruktury technicznej.

4. Stosuje się następujące oznaczenia, dotyczące terenów wyznaczonych liniami rozgraniczającymi:

1) identyfikacja terenów:

a) cyfry – numery porządkowe,

2) symbole przeznaczenia terenów:

a) **G** – teren infrastruktury technicznej – gazownictwo

b) **Ls** – teren leśny.

## § 2.

Ileć w dalszych przepisach niniejszej *Uchwały* jest mowa o:

1. **Ustawie** – należy przez to rozumieć *Ustawę z dnia 27 marca 2003r. o planowaniu i zagospodarowaniu przestrzennym (Dz. U. z 2017 r. poz. 1073, 1566)*.

2. **Studium** – należy przez to rozumieć *Studium uwarunkowań i kierunków zagospodarowania przestrzennego gminy Jasienica*, zatwierdzone *Uchwałą Nr XLV/423/10 Rady Gminy Jasienica z dnia 8 kwietnia 2010r.*, zmienione *Uchwałą Nr XXII/316/2016 Rady Gminy Jasienica z dnia 31 sierpnia 2016r.*

3. **Uchwale** – należy przez to rozumieć niniejszą *Uchwałę* w sprawie *miejscowego planu zagospodarowania przestrzennego gminy Jasienica* dla części działki nr 53/1 położonej w miejscowości Międzyrzecze Górne, o ile z treści przepisu nie wynika inaczej.

4. **Rysunku Planu** – należy przez to rozumieć część graficzną - rysunek *miejscowego planu zagospodarowania przestrzennego gminy Jasienica* dla części działki nr 53/1 położonej w miejscowości Międzyrzecze Górne, stanowiący załączniki **Nr 1** do *Uchwały*, będący integralną częścią *Uchwały*.

5. **Obszarze** – należy przez to rozumieć obszar objęty *Planem*, którego granice określone zostały na rysunku *Planu*.

6. **Terenie** – należy przez to rozumieć nieruchomości gruntowe lub ich części, stanowiące jednostkę *Planu* o określonym przeznaczeniu, wyznaczoną odpowiednio na rysunku *Planu* liniami rozgraniczającymi i oznaczoną symbolami.

7. **Przeznaczeniu** – należy przez to rozumieć ustalony w *Planie* sposób przeznaczenia terenu wydzielonego liniami rozgraniczającymi.

8. **Infrastrukturze technicznej** – należy przez to rozumieć sieci i urządzenia uzbrojenia terenu.

9. **Przepisach odrębnych** – należy przez to rozumieć obowiązujące w dniu wejścia w życie niniejszej *Uchwały* przepisy ustaw oraz aktów wykonawczych, inne niż zawarte w *Ustawie o planowaniu i zagospodarowaniu przestrzennym*.

## § 3.

Niezdefiniowane powyżej pojęcia i określenia należy rozumieć zgodnie z obowiązującymi przepisami prawa.

## Rozdział 2.

### Ogólne zasady zagospodarowania

## § 4.

### Zasady ochrony środowiska, przyrody i krajobrazu

1. Ustala się zakaz realizacji gazociągu wychodzącego ponad powierzchnię ziemi.

2. Zakazuje się używania do utwardzania i niwelacji terenów odpadów, w tym w szczególności, należących do kategorii odpadów niebezpiecznych.

## § 5.

### **Szczegółne warunki zagospodarowania terenów oraz ograniczenia w ich użytkowaniu, w tym zakaz zabudowy**

1. Nakazuje się uwzględnienie ograniczeń wynikających z lokalizacji istniejących i projektowanych urządzeń infrastruktury technicznej, zgodnie z przepisami odrębnymi.
2. Pozostałe szczegółowe warunki zagospodarowania terenów oraz ograniczenia w ich użytkowaniu, w tym zakaz zabudowy – zgodnie z ustaleniami szczegółowymi.

## § 6.

### **Zasady modernizacji, rozbudowy i budowy systemów infrastruktury technicznej i obsługi komunikacyjnej terenów przeznaczonych pod gazownictwo**

1. W zakresie infrastruktury przesyłowej, ustala się lokalizację inwestycji celu publicznego o znaczeniu ponadlokalnym na terenie oznaczonym jako **1G**.
2. Dopuszcza się budowę nowej sieci infrastruktury technicznej oraz rozbudowę i przebudowę sieci istniejących, zgodnie z przepisami odrębnymi.
3. Ustala się zapewnienie dojazdu do terenu objętego *Planem*, poprzez zjazd drogą leśną z drogi powiatowej nr 4425S, w celu obsługi infrastruktury technicznej.
4. Ustala się zapewnienie dojazdu do terenu objętego *Planem*, w czasie procesu inwestycyjnego, poprzez zjazd z drogi powiatowej nr 4425S na terenie działki nr 477.

## § 7.

### **Ustalenia dotyczące sposobu tymczasowego zagospodarowania, urządzania i użytkowania terenów**

1. Na terenach przeznaczonych w *Planie* pod gazownictwo, dopuszcza się dotychczasowe leśne użytkowanie, do czasu rozpoczęcia procesów inwestycyjnych.
2. Teren **1Ls** w *Rysunku Planu* wyznacza się do tymczasowego zagospodarowania nie związanego z produkcją leśną, zgodnie z przepisami szczegółowymi, wyłącznie do roku 2030. Po zakończeniu realizacji inwestycji nakazuje się przywrócić do produkcji leśnej poprzez nasadzenia zgodne z siedliskiem.

## § 8.

### **Stawki procentowe służące naliczeniu opłaty z tytułu wzrostu wartości nieruchomości**

1. Dla wszystkich terenów, w obszarach objętych *Planem*, określa się wysokość stawki procentowej o której mowa w *art. 36 ust. 4 Ustawy*, w wysokości 1% (słownie: jeden procent).

## **Rozdział 3. Przepisy szczegółowe**

## § 9.

Wyznacza się obszary, o symbolach na rysunku:

1. **1G** - teren infrastruktury technicznej – gazownictwo, dla którego ustala się:

- 1) przeznaczenie podstawowe: teren pod gazociąg wysokiego ciśnienia DN 100 wraz z systemem ochrony katodowej, o strefie kontrolowanej zgodnej z przepisami odrębnymi,
- 2) zakaz sadzenia drzew i krzewów oraz wznoszenia budynków,
- 3) dopuszcza się lokalizację elementów zabezpieczających, wynikających z technicznych warunków realizacji sieci gazowej,
- 4) dopuszcza się rozbudowę, przebudowę, modernizację oraz remont gazociągu.

2. **1Ls** - teren leśny, dla którego ustala się:

- 1) przeznaczenie podstawowe: teren leśny,

- 2) w ramach przeznaczenia, o którym mowa w pkt. 1), dopuszcza się tymczasowe zagospodarowanie, pod komunikację, wykop, hałdę gruntu itp. wyłącznie na czas trwania budowy gazociągu wysokiego ciśnienia DN100 do roku 2030,
- 3) zakaz wznoszenia budynków,
- 4) nakazuje się, w pasie robót ziemnych, zdjęcie i zabezpieczenie humusu,
- 5) nakazuje się, po zakończeniu robót, zrekultywowanie terenu w kierunku leśnym.

#### **Rozdział 4. Przepisy końcowe**

##### **§ 10.**

Wykonanie niniejszej Uchwały powierza się Wójtowi Gminy Jasienica.


##### **§ 11.**

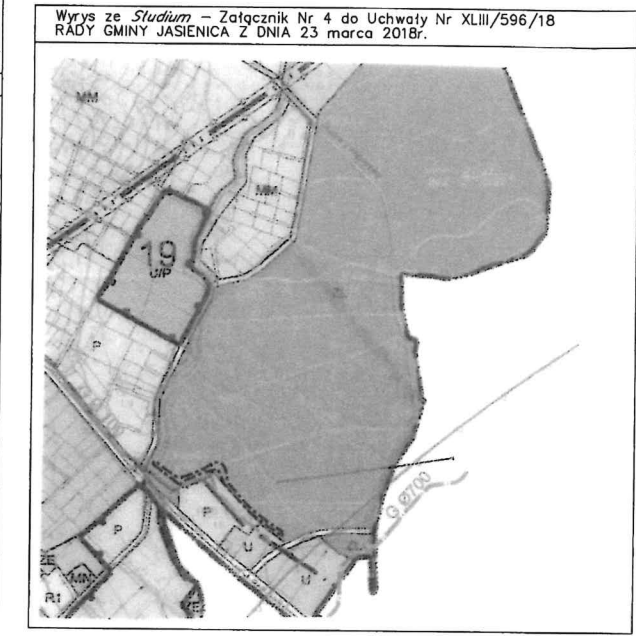
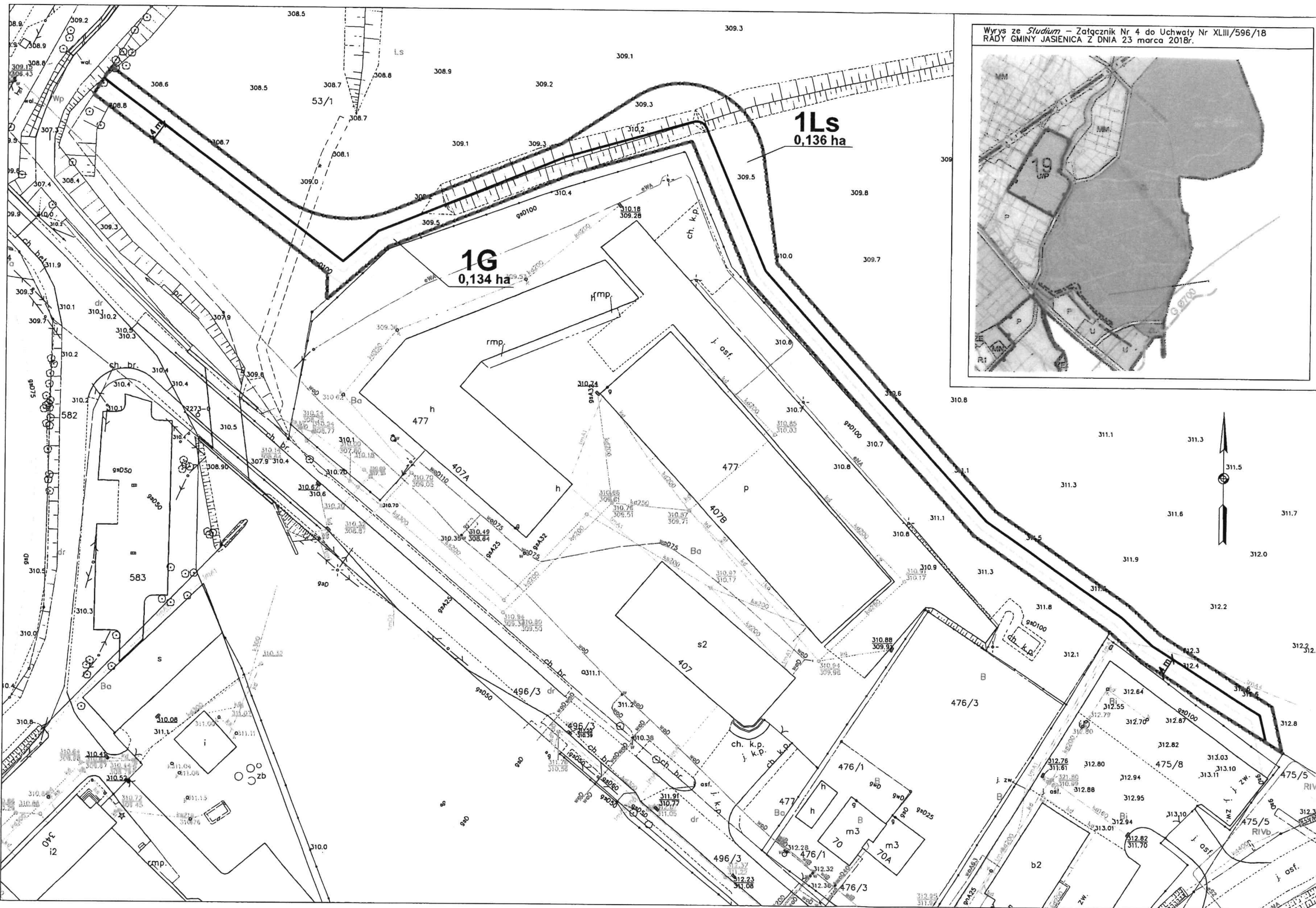
Uchwała podlega publikacji w Dzienniku Urzędowym Województwa Śląskiego oraz na stronie internetowej w Biuletynie Informacji Publicznej Urzędu Gminy Jasienica.

##### **§ 12.**

Uchwała wchodzi w życie po upływie 14 dni od daty ogłoszenia w Dzienniku Urzędowym Województwa Śląskiego.

Przewodniczący Rady Gminy

  
**Jan Batelt**



- OZNACZENIE GRAFICZNE USTALEŃ SUKZP
- 1L tereny leśne
  - u tereny zabudowy usługowej
- OZNACZENIE GRAFICZNE USTALEŃ PLANU
- granicie obszaru objętego Planem
  - linie rozgraniczające tereny o różnym przeznaczeniu lub różnych zasadach zagospodarowania
  - linie wymiarowe – wymiary w metrach
- PRZEZNACZENIE TERENÓW
- G teren infrastruktury technicznej – gazownictwo
  - Ls teren leśny
  - 1... identyfikacja terenów:  
1, 2... – numery porządkowe
- OZNACZENIE INFORMACYJNE
- projektowany gazociąg wysokiego ciśnienia DN 100
  - istniejący gazociąg gSD100
  - ... ha powierzchnia terenów
  - treść mapy zadaniowej z nakładką ewidencyjną, w tym przebieg istniejących sieci infrastruktury technicznej

NAZWA OPRACOWANIA

MIEJSCOWY PLAN ZAGOSPODAROWANIA PRZESTRZENNEGO GMINY JASIEINICA DLA CZĘŚCI DZIAŁKI NR 53/1 POŁOŻONEJ W MIEJSCOWOŚCI MIĘDZYRZECZE GÓRNE

NAZWA RYSUNKU

USTALENIA PLANU – ZAŁĄCZNIK NR 1 DO UCHWAŁY NR XLIII/596/18 RĄDY GMINY JASIEINICA Z 23 marca 2018r.

DATA: MARZEC 2018	SKALA: 1: 500	ZAL. NR 1
----------------------	------------------	--------------

ORGAN SPORZĄDZAJĄCY: WÓJT GMINY JASIEINICY

Przewodniczący Rady Gminy Jasienica

Jan Bailek

Załącznik Nr 2 do Uchwały Nr XLIII/596/18

Rady Gminy Jasienica

z dnia 23 marca 2018 r.

**Rozstrzygnięcie Rady Gminy o sposobie rozpatrzenia uwag do projektu Planu**

Lp.	Data wpływu uwagi	Nazwisko i imię, nazwa jednostki organizacyjnej i adres zgłaszającego uwagi	Treść uwagi	Oznaczenie nieruchomości, której dotyczy uwaga	Ustalenia projektu planu dla nieruchomości, której dotyczy uwaga	Rozstrzygnięcie Wójta Gminy Jasienica w sprawie rozpatrzenia uwag		Rozstrzygnięcie Rady Gminy Jasienica załącznik Nr 2 do Uchwały Nr .../.../... z dnia ... 201... r.		Uwagi
						uwaga uwzględniona	uwaga nieuwzględniona	uwaga uwzględniona	uwaga nieuwzględniona	
1	2	3	4	5	6	7	8	9	10	11
...										

PRZEWODNICĄCY RADY  
*Jan Batelt*

Załącznik Nr 3 do Uchwały Nr XLIII/596/18

Rady Gminy Jasienica

z dnia 23 marca 2018 r.

**Rozstrzygnięcie Rady Gminy o sposobie realizacji zapisanych w Planie inwestycji z zakresu infrastruktury technicznej, które należą do zadań własnych Gminy oraz zasadach ich finansowania**

Działając zgodnie z art. 20 ust. 1 ustawy z dnia 27 marca 2003r. o planowaniu i zagospodarowaniu przestrzennym (Dz. U. z 2017r. poz. 1073 z późn. zm.) oraz art. 211 – 271 ustawy z dnia 27 sierpnia 2009r. o finansach publicznych (Dz.U. z 2017r. poz. 2077), Rada Gminy Jasienica określa następujący sposób realizacji i finansowania inwestycji z zakresu infrastruktury technicznej, które zgodnie z art. 7 ust. 1 pkt 2 i 3 ustawy z dnia 8 marca 1990r. o samorządzie gminnym (Dz. U. z 2017r. poz. 1875 z późn. zm.), należą do zadań własnych gminy i służą zaspokojeniu zbiorowych potrzeb mieszkańców.

1. Inwestycje z zakresu infrastruktury technicznej, przewidziane do realizacji na podstawie Planu:

- 1) sieci i urządzenia infrastruktury technicznej (budowa);
- 2) inwestycja liniowa celu publicznego o znaczeniu ponadlokalnym – gazociąg wysokiego ciśnienia.

2. Realizacja inwestycji przebiegać będzie zgodnie z obowiązującymi przepisami prawa, w tym z *ustawą z dnia 29 stycznia 2004r. Prawo zamówień publicznych* (Dz. U. z 2017r. poz. 1579 z późn. zm.), z dopuszczeniem etapowania ich realizacji.

3. Ustala się, następujące źródła finansowania inwestycji:

- 1) z zakresu infrastruktury technicznej, związanej z zaopatrzeniem w paliwo gazowe, energię elektryczną oraz ciepło, terenów objętych Planem – ze środków poszczególnych przedsiębiorstw posiadających wymaganą koncesję, z dopuszczeniem porozumień finansowych zawartych z innymi podmiotami;
- 2) z zakresu inwestycji liniowej celu publicznego o znaczeniu ponadlokalnym – ze środków własnych inwestora.

4. Dopuszcza się możliwość wykorzystania innych źródeł finansowania, nie wymienionych w ust. 3.

PRZEWODNICĄCY RADY

Jan Bałach