

**UCHWAŁA NR VI/14/11  
RADY GMINY JASZENICA**

z dnia 24 lutego 2011 r.

**w sprawie zmiany fragmentu miejscowego planu zagospodarowania przestrzennego Gminy Jasienica  
dla sołectwa Mazańcowice- część parceli nr 252/20**

Na podstawie art. 18 ust. 2 pkt 5, art. 40 ust. 1 ustawy z dnia 8 marca 1990r. o samorządzie gminnym (tekst jednolity Dz. U. Nr 142 z 2001r. poz. 1591 z późn. zm.), art. 15, art. 20 i art. 27 ustawy z dnia 27 marca 2003r. o planowaniu i zagospodarowaniu przestrzennym (Dz. U. Nr 80 z 2003r., poz. 717 z późn. zm.) oraz art. 4 ust. 2 ustawy z dnia 25 czerwca 2010r. o zmianie ustawy o planowaniu i zagospodarowaniu przestrzennym, ustawy o Państwowej Inspekcji Sanitarnej oraz ustawy o ochronie zabytków i opiece nad zabytkami ( Dz. U. Nr 130 z 2010r. poz. 871 )

**po stwierdzeniu zgodności planu z ustaleniami studium uwarunkowań i kierunków zagospodarowania  
przestrzennego Gminy Jasienica**

**Rada Gminy Jasienica uchwala:**

**zmianę fragmentu miejscowego planu zagospodarowania przestrzennego Gminy Jasienica dla  
sołectwa Mazańcowice - część parceli nr 252/20 W następujący sposób:**

**§ 1.**

Plan obejmuje część parceli nr 252/20 położonej w sołectwie Mazańcowice – zgodnie z załącznikiem graficznym do Uchwały

**§ 2.**

1. Integralną częścią planu są załączniki do niniejszej uchwały:

- 1) załącznik graficzny nr 1 – rysunek planu w skali 1:1000;
- 2) załącznik graficzny nr 1 – rysunek planu w skali 1:1000;
- 3) załącznik nr 3 – rozstrzygnięcie o sposobie realizacji zapisanych w planie inwestycji z zakresu infrastruktury technicznej, które należą do zadań własnych gminy, oraz zasadach ich finansowania, zgodnie z przepisami o finansach publicznych.

2. Na rysunku planu, o którym mowa w § 2 ust. 1 pkt 1, obowiązują następujące oznaczenia graficzne:

- 1) granice obszaru objętego planem;
- 2) linie rozgraniczające tereny o różnym przeznaczeniu lub różnych zasadach zagospodarowania;
- 3) symbole identyfikacyjne, cyfrowe i literowe, określające przeznaczenie terenu;
- 4) nieprzekraczalne linie zabudowy.

**§ 3.**

W wyodrębnionym liniami rozgraniczającymi terenie ustala się następujący rodzaj przeznaczenia oraz jego symbol literowy oznaczony na rysunku planu: MN – zabudowa mieszkaniowa jednorodzinna.

**§ 4.**

Ilekroć w dalszych przepisach niniejszej uchwały jest mowa o:

- 1) **planie** – należy przez to rozumieć miejscowy plan zagospodarowania przestrzennego, którego ustalenia zawarte są w niniejszej uchwale;
- 2) **uchwale** – należy przez to rozumieć niniejszą uchwałę Rady Gminy Jasienica;

- 3) **rysunku planu** – należy przez to rozumieć rysunek planu na mapie w skali 1:1000, stanowiący załącznik nr 1 do uchwały;
- 4) **teren** – należy przez to rozumieć jednostkę o określonym przeznaczeniu i zasadach zagospodarowania, wyznaczoną na rysunku planu liniami rozgraniczającymi;
- 5) **nieprzekraczalnej linii zabudowy** - należy przez to rozumieć linię, stanowiącą granicę dla usytuowania elementów elewacji budynków lub ich części, bez jej przekraczania, linia zabudowy nie dotyczy m.in: schodów, balkonów, wykuszy, loggii, gzymsów, okapów, zadaszeń nad wejściami;
- 6) **działce** - należy przez to rozumieć działkę budowlaną w rozumieniu przepisów Ustawy o planowaniu i zagospodarowaniu przestrzennym ( Dz. U. Nr 80 z dnia 10 maja 2003 r. poz. 717 z późn. zm.);
- 7) **wysokość budynku** – pojęcie rozumiane zgodnie z przepisami z zakresu prawa budowlanego;
- 8) **powierzchnia zabudowy** - należy przez to rozumieć powierzchnię wyznaczoną przez rzut pionowy wszystkich kondygnacji budynku liczoną w zewnętrznym obrysie ścian;
- 9) **usługach nieuciążliwych** – należy przez to rozumieć usługi związane bezpośrednio z obsługą przyległej funkcji mieszkaniowej tj. w szczególności usługi handlu, gastronomii, oświaty, zdrowia, sportu rekreacji, obsługi finansowej i innej działalności gospodarczej, której funkcjonowanie nie powoduje ograniczeń i uciążliwości dla terenów sąsiednich, w szczególności uciążliwości w zakresie przekroczeń dopuszczalnych norm hałasu;
- 10) **przepisach odrębnych** – należy przez to rozumieć obowiązujące ustawy wraz z aktami wykonawczymi.

## § 5.

Dla terenu oznaczonego na rysunku planu symbolem MN 01 ustala się:

### 1. Przeznaczenie terenu:

- 1) zabudowa mieszkaniowa jednorodzinna;
- 2) usługi nieuciążliwe;
- 3) sieci, urządzenia i obiekty infrastruktury technicznej;
- 4) drogi wewnętrzne, parkingi.

### 2. Zasady zabudowy oraz zagospodarowania terenu:

- 1) rodzaj zabudowy: wolnostojąca, bliźniacza;
- 2) powierzchnia zabudowy – maksymalnie 40% powierzchni działki;
- 3) minimalny udział terenu biologicznie czynnego – 50% powierzchni działki;
- 4) dopuszcza się lokalizację usług zarówno wbudowanych w obiekty mieszkaniowe jak i wolnostojących, jednak nie więcej niż 40% powierzchni zabudowy mieszkaniowej;
- 5) wysokość budynków: maksymalna wysokość budynków mieszkalnych, usługowych i mieszkalno – usługowych: 10 m, budynków gospodarczych i garażowych: 5m;
- 6) geometria dachów: dachy kalenicowe dwuspadowe, wielospadowe o symetrycznym kącie nachylenia połaci dachowych. Dopuszczalne nachylenie głównych połaci dachowych od 30° do 45° oraz od 15° do 45° dla budynków gospodarczych i garaży;
- 7) nieprzekraczalna linia zabudowy: 6 m licząc od linii rozgraniczającej teren MN 01 zgodnie z rysunkiem planu;
- 8) strefy techniczne dla sieci, urządzeń i obiektów infrastruktury technicznej, w tym zagospodarowanie terenów objętych strefami stosownie do obowiązujących norm i przepisów odrębnych.

## § 6.

### Zasady ochrony środowiska, przyrody i krajobrazu kulturowego:

- 1) zakaz realizacji przedsięwzięć mogących zawsze znacząco oraz potencjalnie znacząco oddziaływać na środowisko, z wyjątkiem sieci, urządzeń i obiektów infrastruktury technicznej;
- 2) zakaz magazynowania surowców lub materiałów zawierających substancje toksyczne lub łatwopalne w ilości mogącej stanowić zagrożenie w wypadku ich niekontrolowanego przedostania się do środowiska;
- 3) zastosowanie do celów grzewczych i technologicznych systemów nieuciążliwych dla otoczenia;
- 4) obowiązek spełnienia określonych w przepisach odrębnych, w szczególności prawo ochrony środowiska standardów z zakresu emisji zanieczyszczeń wprowadzanych do powietrza atmosferycznego;
- 5) zakaz odprowadzania niedostatecznie oczyszczonych wód opadowych, roztopowych i ścieków do gruntu, wód powierzchniowych, rowów;
- 6) zakaz przekraczania dopuszczalnych norm hałasu na terenach akustycznie chronionych, tj.: na terenach oznaczonych na rysunku planu symbolem MN - jak dla terenów przeznaczonych pod zabudowę mieszkaniową jednorodzinną;
- 7) obowiązek spełnienia określonych w przepisach odrębnych, w szczególności prawo ochrony środowiska, wymogów dotyczących ochrony przed polami elektromagnetycznymi;
- 8) prowadzenie gospodarki odpadami, z uwzględnieniem ich segregacji, zgodnie z obowiązującymi przepisami odrębnymi z zakresu gospodarki odpadami i ochrony środowiska.

## § 7.

### Zasady ochrony dziedzictwa kulturowego i zabytków:

- 1) na obszarze objętym planem nie występują elementy wymagające ochrony dziedzictwa kulturowego i zabytków oraz dóbr kultury współczesnej.

## § 8.

### Zasady obsługi komunikacyjnej:

- 1) obsługa komunikacyjna z drogi nr 490485 S (ulicy Dolina Słońca);
- 2) lokalizacja miejsc parkingowych oraz garaży w granicach działki inwestora w ilości nie mniejszej niż:
  - a) jedno miejsce parkingowe na jeden budynek mieszkalny( w tym garaż),
  - b) trzy miejsca parkingowe na 100 m<sup>2</sup> powierzchni użytkowej usług, nie mniej niż 2 miejsca.

## § 9.

### Zasady modernizacji, rozbudowy i budowy systemów komunikacji i infrastruktury technicznej:

- 1) zaopatrzenie w wodę:
  - a) z wodociągowej sieci rozdzielczej,
  - b) dopuszcza się zaopatrzenie w wodę z indywidualnych ujęć;
- 2) odprowadzenie ścieków bytowych: do kanalizacji sanitarnej;
- 3) do czasu realizacji kanalizacji sanitarnej dopuszcza się: stosowanie indywidualnych oczyszczalni ścieków, a także możliwość gromadzenia ścieków w szczelnych osadnikach bezodpływowych;
- 4) zasilanie w energię elektryczną poprzez istniejące i projektowane stacje transformatorowe SN/nN, liniami kablowymi napowietrznymi i podziemnymi niskiego napięcia;
- 5) zaopatrzenie w gaz z średnioprężnej sieci gazowej;
- 6) dostęp do sieci teletechnicznej poprzez istniejące i projektowane łącza telefoniczne.

#### **§ 10.**

##### **Szczegółowe zasady podziałów oraz scaleń i podziałów nieruchomości:**

- 1) nie ustala się obszarów wymagających dokonania przeprowadzenia procedury scaleń i podziału nieruchomości na terenach objętych niniejszym planem,
- 2) ustala się następujące zasady scalania i podziałów oraz podziałów:
  - a) minimalne powierzchnie nowo wydzielanych działek:
    - dla zabudowy wolnostojącej: 1000 m<sup>2</sup>,
    - dla zabudowy bliźniaczej: 750 m<sup>2</sup>;
  - b) minimalna szerokość frontu działki budowlanej:
    - dla zabudowy wolnostojącej: 25 m,
    - dla zabudowy bliźniaczej: 12 m;
  - c) kąt położenia granic działki w stosunku do pasa drogowego: 60-110°,
  - d) dopuszcza się zmniejszenie minimalnej powierzchni działki i szerokości frontu działki wynikające z uwarunkowań terenowych, jednak nie większe niż 10%.
- 3) ustala się minimalną szerokość dróg wewnętrznych : 6 m

#### **§ 11.**

W obszarze objętym Planem nie występują obszary zagrożone osuwaniem się mas ziemnych.

#### **§ 12.**

W obszarze objętym Planem nie występują obszary narażone na niebezpieczeństwo powodzi.

#### **§ 13.**

Wszystkie tereny, dla których plan miejscowy ustala określone przeznaczenie, mogą być zagospodarowane, urządzone i użytkowane tymczasowo w sposób dotychczasowy do czasu zagospodarowania ich zgodnie z docelowym przeznaczeniem.

#### **§ 14.**

Ustala się stawki procentowe służące naliczaniu jednorazowej opłaty z tytułu wzrostu wartości nieruchomości objętych planem w wysokości 20 %.

#### **§ 15.**

Wykonanie uchwały powierza się Wójtowi Gminy Jasienica.


#### **§ 16.**

Uchwała podlega ogłoszeniu w Dzienniku Urzędowym Województwa Śląskiego i na stronie internetowej Urzędu Gminy Jasienica.

**§ 17.**

Uchwała wchodzi w życie po upływie 30 dni od dnia ogłoszenia w Dzienniku Urzędowym Województwa Śląskiego.

Przewodniczący Rady  
Gminy Jasienica

  
**Jerzy Czudek**

**ZAŁĄCZNIK NR 1 DO UCHWAŁY NR VI/14/11**

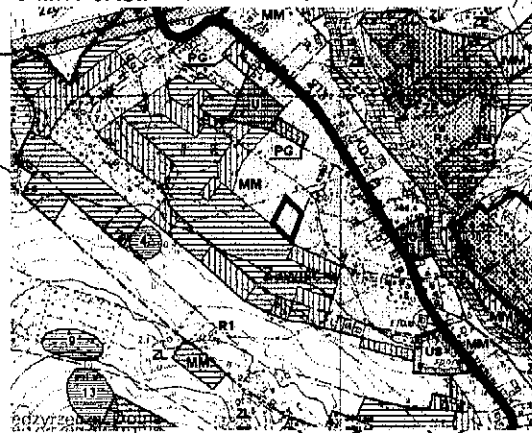
**RADY GMINY JASZENICA Z DNIA 24 LUTEGO 2011 ROKU**

**W SPRAWIE ZMIANY FRAGMENTU MIEJSCOWEGO PLANU ZAGOSPODAROWANIA PRZESTRZENNEGO GMINY JASZENICA DLA SOŁECTWA MAZANCOWICE-**

**CZĘŚĆ PARCELI NR: 252/20**

**SKALA 1:1000**

**STUDIUM UWARUNKWAŃ I KIERUNKÓW  
ZAGOSPODAROWANIA PRZESTRZENNEGO  
GMINY JASZENICA - WYRYS**



GRANICA OBSZARU OBJĘTEGO PLANEM

PEL 252/20  
**MN 01**

**LEGENDA**



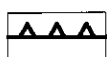
granice obszaru objętego planem



linie rozgraniczające tereny o różnym przeznaczeniu  
lub różnych zasadach zagospodarowania



zabudowa mieszkaniowa jednorodzinna



nieprzekraczalne linie zabudowy

**PRZEWODNICZĄCY RADY**

*Jerzy Czudek*

0 10 30 50m

Załącznik Nr 2 do Uchwały Nr VI/14/11


Rady Gminy Jasienica

z dnia 24 lutego 2011 r.

**Rozstrzygnięcie w sprawie rozpatrzenia uwag**

Na podstawie art. 20 ust. 1 ustawy z dnia 27 marca 2003 roku /Dz.U. Nr 80, poz. 717, z późniejszymi zmianami/ Rada Gminy w Jasienicy stwierdza – w oparciu o dokumentację z wyłożenia projektu planu do publicznego wglądu – brak uwag wymagających rozstrzygnięcia łącznie z uchwaleniem miejscowego planu zagospodarowania przestrzennego.

Przewodniczący Rady  
Gminy Jasienica

  
**Jerzy Czudek**

Załącznik Nr 3 do Uchwały Nr VI/14/11

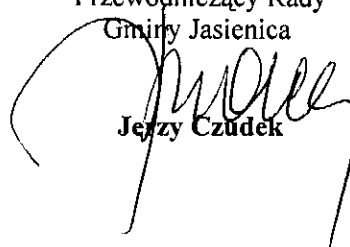
Rady Gminy Jasienica

z dnia 24 lutego 2011 r.

**Rozstrzygnięcie o sposobie realizacji zapisanych w planie inwestycji z zakresu infrastruktury technicznej, które należą do zadań własnych gminy oraz zasadach ich finansowania**

Na podstawie art. 20 ust. 1 ustawy z dnia 27 marca 2003 roku /Dz.U. Nr 80, poz. 717, z późniejszymi zmianami/ Rada Gminy uchwalając zmianę fragmentu miejscowego planu zagospodarowania przestrzennego Gminy Jasienica dla sołectwa Mazańcowice- parcela nr: 252/20, przyjmuje ustalenia planu, stwierdzając, że uchwalenie planu nie wymaga realizacji inwestycji z zakresu infrastruktury technicznej, które należą do zadań własnych gminy.

Przewodniczący Rady  
Gminy Jasienica

  
Jerzy Czudek