

**UCHWAŁA Nr.....
Rady Gminy Jasienica
z dnia.....**

w sprawie nieodpłatnego przeniesienia na Gminę Jasienica prawa własności nieruchomości

Działając na podstawie art. 18 ust. 2 pkt. 9 lit. a ustawy z dnia 08 marca 1990 r. o samorządzie gminnym (tj. Dz. U. z 2001 r. Nr 142, poz. 1591 z późn. zm.) oraz art. 20 pkt. 2 ustawy z dnia 21 sierpnia 1997 r. o gospodarce nieruchomościami (tj. Dz. U. z 2010 r. Nr 102 poz. 651 z późn. zm.), art. 902¹ ustawy z dnia 23 kwietnia 1964r. Kodeksu Cywilnego (Dz. U. Nr 16 poz. 93 z późn. zm.)

**Rada Gminy Jasienica
uchwała:**

§1

Wyrazić zgodę na skorzystanie z zaproszenia Państwa Teresy i Tadeusza Ryszka oraz Pana Czesława Jachnik w sprawie nieodpłatnego przeniesienia na Gminę Jasienica, wolnego od obciążeń prawa własności n/w nieruchomości z przeznaczeniem pod drogę gminną publiczną:

1. Położonej w sołectwie Międzyrzecze Dolne ozn. w ewidencji gruntów jako **dz. 313/9** o pow. **0,0030ha** i **dz. 313/5** o pow. **0,0600ha** zapisanej w KW BB1B/00049346/9 stanowiącej wspólność ustawową majątkową małżeńską Państwa Teresy i Tadeusza Ryszka, zamieszkałych w Międzyrzeczu Dolnym.
2. Położonej w sołectwie Międzyrzecze Dolne ozn. w ewidencji gruntów jako **dz. 320/1** o pow. **0,0454ha** zapisanej w KW BB1B/00049409/9 stanowiącej własność Pana Czesława Jachnik, zamieszkałego w Międzyrzecze Dolne.

§ 2

Wykonanie uchwały powierza się Wójtowi Gminy Jasienica.

§ 3

Uchwała wchodzi w życie z dniem podjęcia.

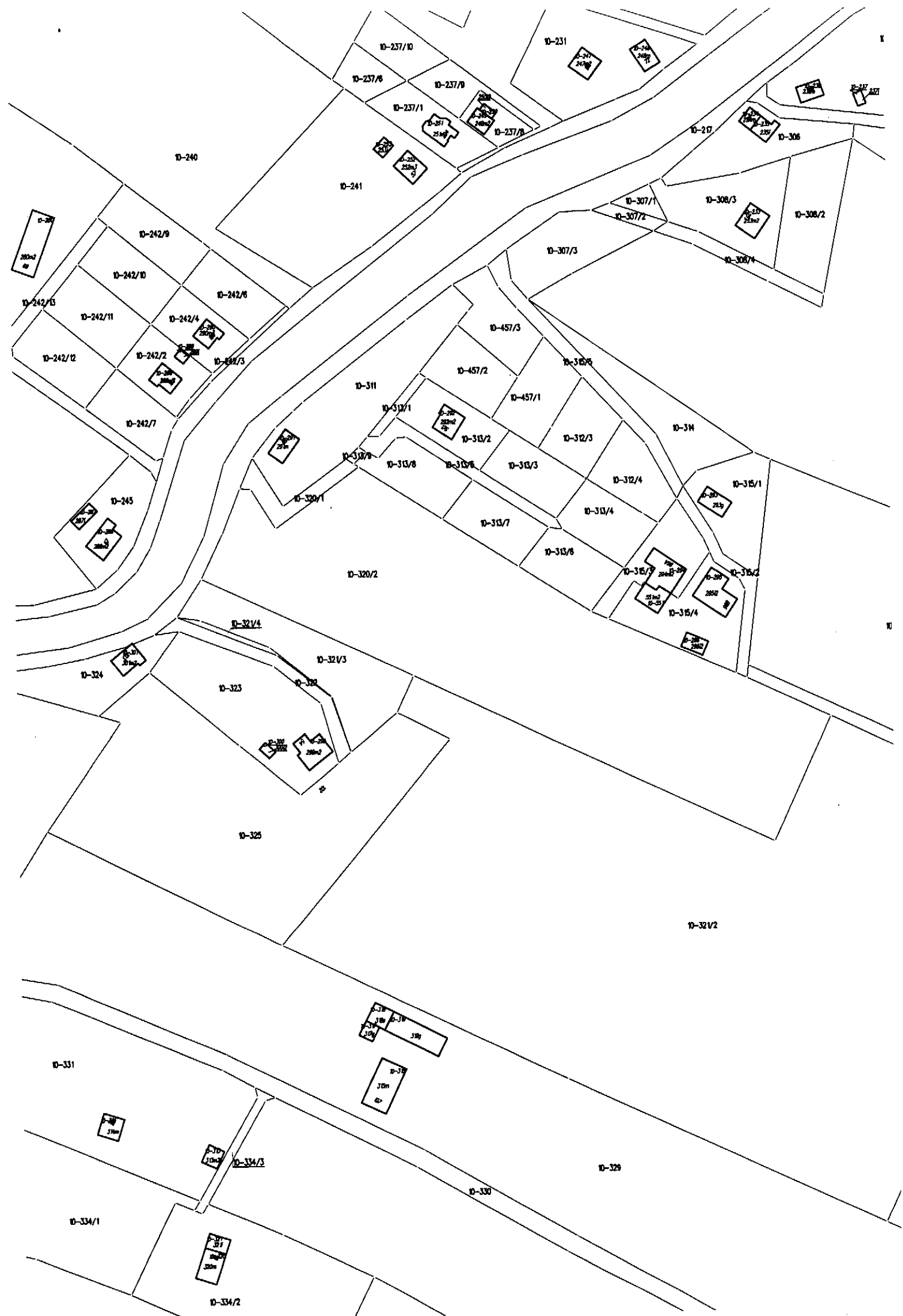
UZASADNIENIE

Nieruchomości będące przedmiotem niniejszej uchwały przekazywane są nieodpłatnie na rzecz Gminy Jasienica w całości z przeznaczeniem pod drogę gminną.

KIEROWNIK
Referatu Budownictwa i Rozwoju Gospodarczego

Roman Szczyrbowski

[Signature]



UCHWAŁA Nr/ / 2011
Rada Gminy Jasienica
z dnia 2011 roku

w sprawie zatwierdzenia taryfy dla zbiorowego zaopatrzenia w wodę i zbiorowego odprowadzenia ścieków.

Na podstawie art. 7 ust. 1 pkt. 3 i art. 18 ust. 2 pkt. 15 ustawy z dnia 8 marca 1990 roku samorządzie gminnym (t.j. z 2001 roku Dz. U. Nr 142, poz. 1591 z późn. zm.), art. 24 ust. 1 ustawy z dnia 7 czerwca 2001 r o zbiorowym zaopatrzeniu w wodę i zbiorowym odprowadzaniu ścieków (tj. Dz.U. z 2006 Nr 123 poz. 858.)

RADA GMINY JASIENICA
u c h w a ł a, co następuje

§ 1

Zatwierdzić taryfy dla zbiorowego zaopatrzenia w wodę i zbiorowego odprowadzania ścieków na terenie Gminy Jasienica na okres od 1 stycznia 2012 roku do 31 grudnia 2012 roku przedstawione we wniosku Przedsiębiorstwa Inżynierii Miejskiej Sp. z o.o. z siedzibą w Czechowicach Dziedzicach przy ul. Szarych Szeregów 2 z dnia 19 października 2010 roku.

§2


Wykonanie uchwały powierzyć Wójtowi Gminy Jasienica.

§ 3

Uchwała podlega ogłoszeniu poprzez rozplakatowanie na tablicy ogłoszeń w Urzędzie Gminy Jasienica oraz na tablicach ogłoszeń w sołectwach Gminy Jasienica.

§ 4

Uchwała wchodzi w życie z dniem podjęcia.


PRZEDSIĘBIORCA
ING. JAROSŁAW KUBISA

Jasienica 15.11.2011r.

UZASADNIENIE

Do projektu uchwały Rady Gminy Jasienica ws. zatwierdzenia taryf zbiorowego zaopatrzenia wody na terenie Gminy Jasienica na okres od 1.01.2011r. do 31.12.2011r. dla Przedsiębiorstwa Inżynierii Miejskiej Sp. z o.o. z siedzibą w Cz – Dz.

Na podstawie art. 24 ust. 1 ustawy z dnia 7 czerwca 2001 r o zbiorowym zaopatrzeniu w wodę i zbiorowym odprowadzaniu ścieków (tj. Dz.U. z 2006 Nr 123 poz. 858.) PIM Cz. – Dz. złożyło w dniu 19.10.2011r. wniosek taryfowy cen wody na rok 2012 dla obszaru Gminy Jasienica.

Zgodnie z zapisami w/w ustawy do kompetencji Rady Gminy należy zatwierdzenie taryf lub ustanowienie do nich dopłaty.

Taryfa PIM z Cz. – Dz. była w dniu 8.11.2011r. przedstawiona na posiedzeniu Komisji Budżetowej , która nie określiła dopłat a w związku z tym podlega zatwierdzeniu w wersji przedstawionej tj. cena wody w roku 2012 wykosić będzie 5,30 zł./m³ netto. /po podjęciu przez Radę Gminy Jasienica niniejszej uchwały/



**Uchwała Nr XIV / / 2011
Rady Gminy Jasienica
z dnia 1 grudnia 2011 roku**

w sprawie: zmian budżetu Gminy Jasienica na 2011 rok.

Działając na podstawie art. 18 ust 2 pkt. 4 ustawy z dnia 8 marca 1990 r. o samorządzie gminnym (t.j. z 2001r. Dz.U Nr 142 poz. 1591 ze zm.)

**Rada Gminy Jasienica
uchwala, co następuje:**

§ 1

1. Zwiększyć dochody budżetu gminy o kwotę **40 684,00** złotych zgodnie z załącznikiem Nr 1 do Uchwały.
2. Zwiększyć wydatki budżetu gminy o kwotę **40 684,00** złotych zgodnie z załącznikiem Nr 2 do Uchwały.
3. Dochody budżetu gminy po zmianach wynoszą **62 411 005,67** złotych ✓
6. Wydatki budżetu gminy po zmianach wynoszą **72 878 717,35** złotych
7. Przychody budżetu gminy wynoszą **13 633 819,68** złotych
w tym:
 - przychody z tytułu wolnych środków 3 719 131,68 złotych
 - przychody z zaciągniętych kredytów krajowych 8 278 000,00 złotych
 - przychody z zaciągniętych pożyczek krajowych 1 636 688,00 złotych
8. Rozchody budżetu gminy wynoszą **3 166 108,00** złotych
w tym:
 - spłaty otrzymanych krajowych kredytów 3 166 108,00 złotych
9. Deficyt budżetu Gminy Jasienica w kwocie **10 467 711,68** złotych pokryty zostanie z przychodów z zaciągniętych kredytów krajowych w kwocie 8 278 000,00 złotych, przychodów z zaciągniętych pożyczek krajowych w kwocie 1 636 688,00 złotych i przychodów z tytułu wolnych środków w kwocie 553 023,68 złotych.
10. Dokonać przeniesień planu dochodów budżetu gminy między działami zgodnie z załącznikiem Nr 3 do Uchwały.

11. Dokonać przeniesień wydatków budżetu gminy między działami zgodnie z załącznikiem Nr 4 do Uchwały.

§ 2

Wykonanie uchwały powierza się Wójtowi Gminy Jasienica.

§ 3

Uchwała wchodzi w życie z dniem podjęcia i podlega ogłoszeniu na tablicy ogłoszeń Urzędu Gminy Jasienica i w Biuletynie Informacji Publicznej.

Zwiększenie planu dochodów budżetu Gminy Jasienica na 2011 rok

Lp.	Dział	Nazwa - Treść	Kwota (zł.)
1	756	Dochody od osób prawnych, od osób fizycznych i od innych jednostek nieposiadających osobowości prawnej oraz wydatki związane z ich poborem	3 779,00
		w tym:	
		dochody bieżące	3 779,00
		w tym:	
		podatek od nieruchomości	2 000,00
		wpływy z opłat za zezwolenia na sprzedaż napojów alkoholowych	1 779,00
2	801	Oświata i wychowanie	36 905,00
		w tym:	
		dochody bieżące	36 905,00
		w tym:	
		ZSzP w Grodźcu - dochody z najmu	8 050,00
		ZSzP w Wieszczałach- wpływy z usług	10 000,00
		Gimnazjum w Jasienicy- wpływy z usług	4 000,00
		Gimnazjum w Mazańcowicach- dochody z najmu	14 855,00
RAZEM			40 684,00

Załącznik Nr 2
do Uchwały
Rady Gminy Jasienica
z dnia 1 grudnia 2011 roku

Zwiększenie wydatków budżetu Gminy Jasienica na 2011 rok

Lp.	Dział	Rozdział	Nazwa - Treść	kwota (zł.)
1	700		Gospodarka mieszkaniowa	2 000,00
			w tym: b) wydatki majątkowe <i>w tym: wniesienie udziałów do spółek prawa handlowego 2 000,00</i>	2 000,00
2	801		Oświata i wychowanie	36 905,00
		80101	Szkoły podstawowe w tym: a) wydatki bieżące <i>w tym: wydatki jednostek budżetowych 8 050,00</i> <i>w tym na; wydatki związane z realizacją ich statutowych zadań 8 050,00</i>	8 050,00 8 050,00
		80110	Gimnazja w tym: a) wydatki bieżące <i>w tym: wydatki jednostek budżetowych 14 855,00</i> <i>w tym na; wydatki związane z realizacją ich statutowych zadań 14 855,00</i>	14 855,00 14 855,00
		80148	Stołówki szkolne w tym: a) wydatki bieżące <i>w tym: wydatki jednostek budżetowych 14 000,00</i> <i>w tym na; wydatki związane z realizacją ich statutowych zadań 14 000,00</i>	14 000,00 14 000,00
3	851		Ochrona zdrowia	1 779,00
		85154	Przeciwdziałanie alkoholizmowi w tym: a) wydatki bieżące <i>w tym: wydatki jednostek budżetowych 1 779,00</i>	1 779,00 1 779,00

			w tym na; wydatki związane z realizacją ich statutowych zadań 1 779,00	
			OGÓŁEM	40 684,00

Przeznaczenie wydatków

Dział 700

wydatki majątkowe

przystąpienie Gminy Jasienica do spółki pod nazwą Spółka Wodna-Wodociągowa w Rudzicy.	2 000,00
---	----------

Dział 801

wydatki bieżące

środki dla ZSzP w Groźcu	8 050,00
środki dla ZSzP w Wieszczętach	10 000,00
środki dla Gimnazjum w Jasienicy	4 000,00
środki dla Gimnazjum w Mazańcowicach	14 855,00

Dział 851

wydatki bieżące

przeciwdziałanie alkoholizmowi	1 779,00
--------------------------------	----------

Razem:	40 684,00
--------	-----------

Załącznik Nr 3
do Uchwały
Rady Gminy Jasienica
z dnia 1 grudnia 2011 roku

Przeniesienie planu dochodów budżetu Gminy Jasienica na 2011 rok

Zmniejszenia

Lp.	Dział	Nazwa - Treść	Kwota (zł.)
1	921	Kultura i ochrona dziedzictwa narodowego	6 850,00
		w tym :	
		a) dochody bieżące	6 850,00
		w tym:	
		dotacja celowa na realizację projektu Gminy Jasienica o nazwie "Integracja w działaniu mieszkańców Gminy Jasienica " w ramach Europejskiego Funduszu Społecznego, Program Operacyjny Kapitał Ludzki	6 850,00
RAZEM			6 850,00

Zwiększenia

Lp.	Dział	Nazwa - Treść	Kwota (zł.)
1	921	Kultura i ochrona dziedzictwa narodowego	6 850,00
		w tym :	
		b) dochody majątkowe	6 850,00
		w tym:	
		dotacja celowa na realizację projektu Gminy Jasienica o nazwie "Integracja w działaniu mieszkańców Gminy Jasienica " w ramach Europejskiego Funduszu Społecznego, Program Operacyjny Kapitał Ludzki	6 850,00
RAZEM			6 850,00

Przeniesienie wydatków budżetu Gminy Jasienica na 2011 rok

Zmniejszenia

Lp.	Dział	Rozdział	Nazwa - Treść	kwota (zł.)
1	921		Kultura i ochrona dziedzictwa narodowego	6 850,00
		92195	Pozostała działalność	6 850,00
			w tym:	
			a) wydatki bieżące	6 850,00
			<i>w tym: wydatki na programy finansowane z udziałem środków, o których mowa w art. 5 ust. 1 pkt 2 i 3, w części związanej z realizacją zadań jednostki samorządu terytorialnego 6 850,00</i>	
			OGÓŁEM	6 850,00

Zmniejszenia wydatków

Dział 921

wydatki bieżące

Realizację projektu Gminy Jasienica o nazwie "Integracja w działaniu mieszkańców Gminy Jasienica " w ramach Europejskiego Funduszu Społecznego, Program Operacyjny Kapitał Ludzki - realizacja Urząd Gminy

6 850,00

Razem: 6 850,00

Zwiększenia

Lp.	Dział	Rozdział	Nazwa - Treść	kwota (zł.)
1	921		Kultura i ochrona dziedzictwa narodowego	6 850,00
		92195	Pozostała działalność	6 850,00
			w tym:	
			b) wydatki majątkowe	6 850,00
			<i>w tym: inwestycje i zakupy inwestycyjne w tym na programy finansowane z udziałem środków, o których mowa w art. 5 ust. 1 pkt 2 i 3 w części związanej z realizacją zadań jednostki samorządu terytorialnego 6850,00</i>	
			OGÓŁEM	6 850,00

Przeznaczenie wydatków

Dział 921

wydatki majątkowe

Realizację projektu Gminy Jasienica o nazwie "Integracja w działaniu mieszkańców Gminy Jasienica " w ramach Europejskiego Funduszu Społecznego, Program Operacyjny Kapitał Ludzki - realizacja Urząd Gminy	6 850,00
--	----------

Razem:	6 850,00
--------	----------

**Uchwała Nr
Rady Gminy Jasienica
z dnia roku**

w sprawie określenia wysokości stawek podatku od nieruchomości na 2012 rok

Na podstawie art. 18 ust. 2 pkt 8 ustawy z dnia 8 marca 1990r. o samorządzie gminnym (tekst jednolity: Dz. U. z 2001r. Nr 142 poz. 1591 z późn. zm.), art. 5 ust. 1 ustawy z dnia 12 stycznia 1991r. o podatkach i opłatach lokalnych (tj. Dz. U. z 2010r. Nr 95 poz. 613 z późn. zm.) oraz Obwieszczenia Ministra Finansów z dnia 19 października 2011r. w sprawie górnych granic stawek kwotowych podatków i opłat lokalnych w 2012r. (M.P. z 2011r. Nr 95 poz. 961)

**Rada Gminy Jasienica
uchwała:**

§ 1

Określa się następujące stawki podatku od nieruchomości obowiązujące na terenie gminy Jasienica:

1. od gruntów:
 - a) związanych z prowadzeniem działalności gospodarczej bez względu na sposób sklasyfikowania w ewidencji gruntów i budynków – 0,67 zł od 1 m² powierzchni;
 - b) pod jeziorami, zajętych na zbiorniki wodne, retencyjne lub elektrowni wodnych – 4,10 zł od 1 ha powierzchni;
 - c) pozostałych, w tym zajętych na prowadzenie odpłatnej statutowej działalności pożytku publicznego przez organizacje pożytku publicznego – 0,21 zł od 1 m² powierzchni.
2. od budynków lub ich części:
 - a) mieszkalnych – 0,62 zł od 1 m² powierzchni użytkowej;
 - b) garaży w budynku mieszkalnym – 0,62 zł od 1m² powierzchni
 - c) związanych z prowadzeniem działalności gospodarczej oraz od budynków mieszkalnych lub ich części zajętych na prowadzenie działalności gospodarczej – 19,26 zł od 1 m² powierzchni użytkowej;
 - d) zajętych na prowadzenie działalności gospodarczej w zakresie obrotu kwalifikowanym materiałem siewnym – 9,78 zł od 1m² powierzchni użytkowej;
 - e) związanych z udzielaniem świadczeń zdrowotnych w rozumieniu przepisów o działalności leczniczej zajętych przez podmioty udzielające tych świadczeń – 4,45 zł od 1 m² powierzchni użytkowej;
 - f) od pozostałych, w tym zajętych na prowadzenie odpłatnej statutowej działalności pożytku publicznego przez organizacje pożytku publicznego – 7,02 zł od 1 m² powierzchni użytkowej, z wyjątkiem:
 - garaży poza budynkiem mieszkalnym, dla których stawka wynosi – 4,83 zł od 1 m² powierzchni użytkowej;
 - budynków zajętych na pomieszczenia gospodarcze lub chów drobnego inwentarza, dla których stawka wynosi - 4,69 zł od 1 m² powierzchni użytkowej
 - budynków letniskowych lub ich części oraz innych budynków zajmowanych przez osoby na cele letniskowe, dla których stawka wynosi - 7,02 zł od 1 m² powierzchni użytkowej;
3. od budowli – 2% wartości określonej na podstawie art. 4 ust. 1 pkt 3 i ust. 3 – 7.

§ 2

Wykonanie uchwały powierzyć Wójtowi Gminy Jasienica.

§ 3

Uchwała wchodzi w życie po upływie 14 dni od dnia ogłoszenia jej w Dzienniku Urzędowym Województwa Śląskiego z mocą obowiązującą od 1 stycznia 2012 roku.

UZASADNIENIE

Zgodnie z art. 18 ust. 2 pkt 8 ustawy z dnia 8 marca 1990r. o samorządzie gminnym (tj. z 2001r. Dz. U. Nr 142, poz. 1591 z późn. zm.) do wyłącznej właściwości rady gminy należy podejmowanie uchwał w sprawach podatków i opłat.

W związku z powyższym przedkłada się projekt uchwały w sprawie ustalenia wysokości stawek oraz zwolnień w podatku od środków transportowych na rok 2012.

**KIEROWNIK REFERATU
PODATKÓW I OPŁAT**

Marsowicz
Grzegorz Marsowicz

**Uchwała Nr
Rady Gminy Jasienica**

z dnia roku

w sprawie:

ustalenia wysokości stawek oraz zwolnień w podatku od środków transportowych na rok 2012.

Na podstawie art. 18 ust. 2 pkt 8 ustawy z dnia 8 marca 1990 r. o samorządzie gminnym (tekst jednolity: Dz.U. z 2001 r. Nr 142, poz. 1591 z późn. zm.) i art. 10 ust. 1 i 2 ustawy z dnia 12 stycznia 1991 r. o podatkach i opłatach lokalnych (tekst jednolity: Dz. U. z 2010r. Nr 95, poz. 613 z późn. zm.), Obwieszczenia Ministra Finansów z dnia 19 października 2011r. w sprawie górnych granic stawek kwotowych podatków i opłat lokalnych w 2012r. (M.P. z 2011r. Nr 95, poz. 961), Obwieszczenia Ministra Finansów z dnia 20 października 2011 roku w sprawie stawek podatku od środków transportowych obowiązujących w 2012 r. (M. P. z 2011r. Nr 95, poz. 962).

**Rada Gminy Jasienica
uchwala:**

§ 1

Określa się wysokość stawek podatku od środków transportowych na rok 2012:

1) od samochodów ciężarowych o dopuszczalnej masie całkowitej:

a) powyżej 3,5 ton i poniżej 12 ton:

Dopuszczalna masa całkowita		Stawka podatku w złotych
Powyżej	Do	
3,5	5,5 włącznie	330
5,5	9,0 włącznie	1 190
9,0	Poniżej 12	1 280

b) od samochodów ciężarowych o masie całkowitej równej lub wyższej niż 12 ton:

Dopuszczalna masa całkowita		Stawka podatku w złotych
Nie mniej niż	Mniej niż	
2 osie		
12	15	1 757
15		1 870
3 osie		
12	21	1 926
21		2 097
4 osie i więcej		
12	29	2 448
29		2 856

2) Od ciągnika siodłowego lub balastowego przystosowanego do używania łącznie z naczepą lub przyczepą o dopuszczalnej masie całkowitej zespołu pojazdów:

a) od 3,5 ton i poniżej 12 ton:

Dopuszczalna masa całkowita		Stawka podatku w złotych
Powyżej	Do	
3,5	7 włącznie	964
7,0	Poniżej 12	1 212

b) równej lub wyższej niż 12 ton:

Dopuszczalna masa całkowita		Stawka podatku z złotych
Nie mniej niż	Mniej niż	
2 osie		
12	25	1 757
25	31	1 870
31		2 156
3 osie		
12	37	2 221
37	40	2 798
40		2 923

3) Od przyczep lub naczep, które łącznie z pojazdem silnikowym, posiadają dopuszczalną masę całkowitą od 7 ton i poniżej 12 ton, z wyjątkiem związanych wyłącznie z działalnością rolniczą prowadzoną przez podatnika podatku rolnego **476 zł**.

4) Od przyczep i naczep, które łącznie z pojazdem silnikowym posiadają dopuszczalną masę całkowitą równą lub wyższą niż 12 ton, z wyjątkiem związanych wyłącznie z działalnością rolniczą prowadzoną przez podatnika podatku rolnego:

Dopuszczalna masa całkowita w tonach		Stawka podatku w złotych
nie mniej niż	mniej niż	
1 oś		
12	25	510
25		657
2 osie		
12	33	997
33	38	1 518
38		1 983
3 osie		
12		1 425

5) Od autobusów:

	Stawka podatku w złotych
o liczbie miejsc mniejszej niż 30	850
o liczbie miejsc równej 30 lub większej niż 30	1 824

§ 2

Zwalnia się od podatku od środków transportowych autobusy bez względu na ilość miejsc siedzących wykorzystywane dla potrzeb kultury fizycznej, sportu i turystyki, kultury, oświaty, wychowania i opieki społecznej – nie przeznaczonych na działalność gospodarczą.

§ 3

Wykonanie uchwały powierzyć Wójtowi Gminy.

§ 4

Traci moc uchwała Nr XL/375/09 Rady Gminy Jasienica z dnia 30 listopada 2009 roku w sprawie ustalenia wysokości stawek oraz zwolnień podatku od środków transportowych na rok 2010.

§ 5

Uchwała wchodzi w życie po upływie 14 dni od dnia jej ogłoszenia w Dzienniku Urzędowym Województwa Śląskiego z mocą obowiązującą od dnia 1 stycznia 2012 roku.

RADCA PRAWNY

Magdalena Maria Kubica
KtB 414

UZASADNIENIE

Zgodnie z art. 18 ust. 2 pkt 8 ustawy z dnia 8 marca 1990r. o samorządzie gminnym (tj. z 2001r. Dz. U. Nr 142, poz. 1591 z późn. zm.) do wyłącznej właściwości rady gminy należy podejmowanie uchwał w sprawach podatków i opłat.

W związku z powyższym przedkłada się projekt uchwały w sprawie ustalenia stawek opłaty targowej na rok 2012.

**KIEROWNIK REFERATU
PODATKÓW I OPŁAT**

Marsowicz
Grzegorz Marsowicz

**Uchwała Nr
Rady Gminy Jasienica
z dnia roku**

w sprawie ustalenia stawek opłaty targowej na rok 2012

Na podstawie art. 18 ust. 2 pkt 8 ustawy z dnia 8 marca 1990 roku o samorządzie gminnym (tj. Dz. U. z 2001r. Nr 142 poz. 1591 z późn. zm.), art. 15, art. 19 pkt 1 lit a i pkt 2 ustawy z dnia 12 stycznia 1991 roku o podatkach i opłatach lokalnych (tj. Dz. U. z 2010r. Nr 95 poz 613 ze zm.) oraz Obwieszczenia Ministra Finansów z dnia 19 października 2011 roku w sprawie górnych granic stawek kwotowych podatków i opłat lokalnych w 2012r. (M. P. z 2011r. Nr 95 poz. 961)

**Rada Gminy Jasienica
uchwała:**

§ 1

Ustala się dzienną stawkę opłaty targowej w wysokości 14,00 złotych za 1m² przy prowadzeniu sprzedaży w miejscach targowych i w każdym innym miejscu, gdzie prowadzona jest sprzedaż.

§ 3

Dzienna stawka opłaty targowej nie może przekroczyć kwoty 728,64 złotych.

§ 4

1. Zarządza się pobór opłaty targowej w drodze inkasa w dniu sprzedaży.
2. Pobór opłaty targowej powierza się inkasentom, którymi są sołtysi danego sołectwa.
3. Inkasentom przysługuje wynagrodzenie prowizyjne w wysokości 20% od zainkasowanych bezpośrednio przez nich kwot.

§ 5

Powierzyć wykonanie uchwały Wójtowi Gminy Jasienica.

§ 6

Uchwała wchodzi w życie po upływie 14 dni od dnia ogłoszenia jej w Dzienniku Urzędowym Województwa Śląskiego z mocą obowiązującą od dnia 1 stycznia 2012 roku.

RADCA PRAWNY

Magdalena Maria Kubica

KIB/414

UZASADNIENIE

Zgodnie z art. 18 ust. 2 pkt 8 ustawy z dnia 8 marca 1990r. o samorządzie gminnym (tj. z 2001r. Dz. U. Nr 142, poz. 1591 z późn. zm.) do wyłącznej właściwości rady gminy należy podejmowanie uchwał w sprawach podatków i opłat.

W związku z powyższym przedkłada się projekt uchwały w sprawie określenia wysokości stawek podatku od nieruchomości na 2012 rok.

**KIEROWNIK REFERATU
PODATKÓW I OPŁAT**

Grzegorz Marsowicz
Grzegorz Marsowicz

**Uchwała Nr
Rady Gminy Jasienica
z dnia roku**

w sprawie określenia wzorów formularzy informacji i deklaracji podatkowych

Na podstawie art. 18 ust. 2 pkt 8 ustawy z dnia 8 marca 1990r. o samorządzie gminnym (tj Dz. U. z 2001r. Nr 142, poz. 1591, z późn. zm.) w związku z art. 6 ust. 13 ustawy z dnia 12 stycznia 1991r. o podatkach i opłatach lokalnych (tekst jednolity: Dz. U. z 2010r. Nr 95, poz. 613 z późn. zm.), art. 6a ust. 11 ustawy z dnia 15 listopada 1984r. o podatku rolnym (tj. Dz. U. z 2006r. Nr 136, poz. 969 z późn. zm.) oraz art. 6 ust. 9 ustawy z dnia 30 października 2002r. o podatku leśnym (tj. Dz. U. Nr 200 poz. 1682 z późn. zm.)

**Rada Gminy Jasienica
uchwała:**

§ 1

W zakresie wzorów informacji i deklaracji na podatek od nieruchomości:

- a) Określa się wzór informacji w sprawie podatku od nieruchomości (IN-1) stanowiący załącznik Nr 1 do niniejszej uchwały;
- b) Określa się wzór deklaracji na podatek od nieruchomości (DN-1) stanowiący załącznik Nr 2 do niniejszej uchwały;
- c) Określa się wzór załącznika do informacji lub deklaracji na podatek od nieruchomości – „Dane o nieruchomościach” (ZN-1/A) stanowiący załącznik Nr 3 do niniejszej uchwały;
- d) Określa się wzór załącznika do informacji lub deklaracji na podatek od nieruchomości – „Dane o zwolnieniach podatkowych w podatku od nieruchomości” (ZN-1/B), stanowiący załącznik Nr 4 do niniejszej uchwały.

§ 2

W zakresie wzorów informacji i deklaracji na podatek rolny:

- a) Określa się wzór informacji w sprawie podatku rolnego (IR-1) stanowiący załącznik Nr 5 do niniejszej uchwały;
- b) Określa się wzór deklaracji na podatek rolny (DR-1) stanowiący załącznik Nr 6 do niniejszej uchwały;
- c) Określa się wzór załącznika do informacji lub deklaracji na podatek od nieruchomości – „Dane o nieruchomościach rolnych” (ZR-1/A) stanowiący załącznik Nr 7 do niniejszej uchwały;
- d) Określa się wzór załącznika do informacji lub deklaracji na podatek od nieruchomości – „Dane o zwolnieniach i ulgach podatkowych w podatku rolnym” (ZR-1/B), stanowiący załącznik Nr 8 do niniejszej uchwały.

§ 3

W zakresie wzorów informacji i deklaracji na podatek leśny:

- a) Określa się wzór informacji w sprawie podatku leśnego (IL-1) stanowiący załącznik Nr 9 do niniejszej uchwały;
- b) Określa się wzór deklaracji na podatek leśny (DL-1) stanowiący załącznik Nr 10 do niniejszej uchwały;
- c) Określa się wzór załącznika do informacji lub deklaracji na podatek od nieruchomości – „Dane o nieruchomościach leśnych” (ZL-1/A) stanowiący załącznik Nr 11 do niniejszej uchwały;
- d) Określa się wzór załącznika do informacji lub deklaracji na podatek od nieruchomości – „Dane o zwolnieniach podatkowych w podatku leśnym” (ZL-1/B), stanowiący załącznik Nr 12 do niniejszej uchwały.

§ 4

Traci moc uchwała Nr II/10/2006 Rady Gminy Jasienica z dnia 6 grudnia 2006 roku w sprawie określenia wzorów formularzy informacji i deklaracji podatkowych.

§ 5

Wykonanie uchwały powierzyć Wójtowi Gminy Jasienica.

§ 6

Uchwała wchodzi w życie po upływie 14 dni od dnia ogłoszenia jej w Dzienniku Urzędowym Województwa Śląskiego z mocą obowiązującą od 1 stycznia 2012 roku.

RADCA PRAWNY

Magdalena Maria Kubica

K12 414

UZASADNIENIE

Zgodnie z art. 18 ust. 2 pkt 8 ustawy z dnia 8 marca 1990r. o samorządzie gminnym (tj. z 2001r. Dz. U. Nr 142, poz. 1591 z późn. zm.) do wyłącznej właściwości rady gminy należy podejmowanie uchwał w sprawach podatków i opłat.

W związku z powyższym przedkłada się projekt uchwały w sprawie określenia wzorów formularzy informacji i deklaracji podatkowych.

**KIEROWNIK REFERATU
PODATKÓW I OPŁAT**

Grzegorz
Grzegorz Marsowicz

1. Identyfikator podatkowy

2. Nr dokumentu

IN-1

Załącznik Nr 1 do Uchwały
Rady Gminy Jasienica

INFORMACJA W SPRAWIE PODATKU OD NIERUCHOMOŚCI

3. Rok

Podstawa prawna: Ustawa z dnia 12 stycznia 1991 r. o podatkach i opłatach lokalnych (Dz. U. z 2010 r. Nr 95, poz. 613 z późn. zm.)
Składający: Formularz przeznaczony dla osób fizycznych będących właścicielami nieruchomości lub obiektów budowlanych, posiadaczami samodzielnymi nieruchomości lub obiektów budowlanych, użytkownikami wieczystymi gruntów, posiadaczami nieruchomości lub ich części albo obiektów budowlanych lub ich części, stanowiących własność Skarbu Państwa lub jednostki samorządu terytorialnego.
Termin składania: W terminie 14 dni od zaistnienia okoliczności mających wpływ na powstanie (wygaśnięcie) obowiązku podatkowego, lub wysokość opodatkowania.
Miejsce składania: Organ podatkowy właściwy ze względu na miejsce położenia przedmiotu opodatkowania.

A. MIEJSCE SKŁADANIA INFORMACJI

4. Nazwa i adres siedziby organu podatkowego

**Wójt Gminy Jasienica
43-385 Jasienica 159**

B. OBOWIĄZEK ZŁOŻENIA INFORMACJI

Podatnik ma obowiązek złożenia wraz z korektą informacji pisemnego uzasadnienia przyczyny korekty – art. 81 ustawy Ordynacja podatkowa.

5. Okoliczności powodujące obowiązek złożenia informacji (zaznaczyć właściwy kwadrat):

- ☐ 1. informacja składana po raz pierwszy ☐ 2. korekta uprzednio złożonej informacji (miesiąc – rok)

C. PODMIOT ZOBOWIĄZANY DO ZŁOŻENIA INFORMACJI

6. Rodzaj podmiotu (zaznaczyć właściwy kwadrat):

- ☐ 1. właściciel, użytkownik lub posiadacz ☐ 2. współwłaściciel, współużytkownik lub współposiadacz

D. DANE PODATNIKA

D.1. DANE IDENTYFIKACYJNE

7. Nazwisko

8. Pierwsze imię

9. Pierwsze imię

Telefon kontaktowy

10. Identyfikator REGON

Pola 11, 12, 13 należy wypełnić w przypadku, gdy numer PESEL nie został nadany.

11. Data urodzenia

9. Imię ojca

10. Imię matki

D.2. ADRES ZAMIESZKANIA

11. Kraj

12. Województwo

13. Powiat

14. Gmina

15. Ulica

16. Nr domu

17. Nr lokalu

18. Miejscowość

19. Kod pocztowy

20. Poczta

E. DANE DOTYCZĄCE PRZEDMIOTÓW OPODATKOWANIA NIEPODLEGAJĄCYCH ZWOLNIENIU

E.1. POWIERZCHNIA GRUNTÓW

Podstawa opodatkowania w m² (ha)

1. Związane z prowadzeniem działalności gospodarczej, bez względu na sposób zakwalifikowania w ewidencji gruntów i budynków

21.

m²

2. Pod jeziorami, zajęte na zbiorniki wodne retencyjne lub elektrowni wodnych¹⁾

22.

ha

3. Pozostałe grunty, w tym zajęte na prowadzenie odpłatnej statutowej działalności pożytku publicznego przez organizacje pożytku publicznego

23.

m²

¹⁾ Należy podać z dokładnością do czterech miejsc po przecinku.

E.2. POWIERZCHNIA BUDYNKÓW LUB ICH CZĘŚCI

		Podstawa opodatkowania w m ²
1. Mieszkalne - ogółem		24. m ²
w tym kondygnacji o wysokości:	- od 1,40 do 2,20 m (zaliczyć 50% powierzchni)	25. m ²
	- powyżej 2,20 m	26. m ²
2. Garaże w budynku mieszkalnym		30. m ²
w tym kondygnacji o wysokości:	- od 1,40 do 2,20 m (zaliczyć 50% powierzchni)	31. m ²
	- powyżej 2,20 m	32. m ²
3. Związane z prowadzeniem działalności gospodarczej oraz części budynków mieszkalnych zajęte na prowadzenie działalności gospodarczej - ogółem		33. m ²
w tym kondygnacji o wysokości:	- od 1,40 do 2,20 m (zaliczyć 50% powierzchni)	34. m ²
	- powyżej 2,20 m	35. m ²
4. Zajęte na prowadzenie działalności gospodarczej w zakresie obrotu kwalifikowanym materiałem siewnym - ogółem		36. m ²
w tym kondygnacji o wysokości:	- od 1,40 do 2,20 m (zaliczyć 50% powierzchni)	37. m ²
	- powyżej 2,20 m	38. m ²
5. Związane z udzielaniem świadczeń zdrowotnych w rozumieniu przepisów o działalności leczniczej, zajętych przez podmioty udzielające tych świadczeń - ogółem		39. m ²
w tym kondygnacji o wysokości:	- od 1,40 do 2,20 m (zaliczyć 50% powierzchni)	40. m ²
	- powyżej 2,20 m	41. m ²
6. Pozostałe, w tym zajętych na prowadzenie odpłatnej statutowej działalności pożytku publicznego przez organizacje pożytku publicznego - ogółem		42. m ²
w tym kondygnacji o wysokości:	- od 1,40 do 2,20 m (zaliczyć 50% powierzchni)	43. m ²
	- powyżej 2,20 m	44. m ²
7. Garaże wolnostojące		45. m ²
w tym kondygnacji o wysokości:	- od 1,40 do 2,20 m (zaliczyć 50% powierzchni)	46. m ²
	- powyżej 2,20 m	47. m ²
8. Budynki gospodarcze		48. m ²
w tym kondygnacji o wysokości:	- od 1,40 do 2,20 m (zaliczyć 50% powierzchni)	49. m ²
	- powyżej 2,20 m	50. m ²
9. Budynki letniskowe		51. m ²
w tym kondygnacji o wysokości:	- od 1,40 do 2,20 m (zaliczyć 50% powierzchni)	52. m ²
	- powyżej 2,20 m	53. m ²

E.3. WARTOŚĆ BUDOWLI LUB ICH CZĘŚCI ZWIĄZANYCH Z PROWADZENIEM DZIAŁALNOŚCI GOSPODARCZEJ

		Podstawa opodatkowania w zł*
Budowle	54.	zł

F. INFORMACJA O ZAŁĄCZNIKACH (do niniejszej informacji dołączono)

55. Liczba załączników ZN-1/A	56. Załącznik ZN-1/B składany (zaznaczyć właściwy kwadrat): <input type="checkbox"/> tak <input type="checkbox"/> nie
-------------------------------	--

G. OŚWIADCZENIE I PODPIS PODATNIKA / OSOBY REPREZENTUJĄCEJ PODATNIKA

Oświadczam, że są mi znane przepisy Kodeksu karnego skarbowego o odpowiedzialności za podanie danych niezgodnych z rzeczywistością.

57. Imię	58. Nazwisko
59. Data wypełnienia informacji (dzień - miesiąc - rok)	60. Podpis (pieczęć) podatnika / osoby reprezentującej podatnika ²⁾

H. ADNOTACJE ORGANU PODATKOWEGO

61. Uwagi organu podatkowego	
62. Data (dzień - miesiąc - rok)	63. Podpis przyjmującego formularz

*Zgodnie z art. 63 § 1 ustawy z dnia 29 sierpnia 1997 r. – Ordynacja podatkowa (tekst jednolity: Dz.U. z 2005 r. Nr 8, poz. 60 ze zm.), podstawy opodatkowania, kwoty podatków, odsetki za zwłokę, opłaty prolongacyjne, oprocentowanie nadpłat oraz wynagrodzenia przysługujące płatnikom zaokrągla się do pełnych złotych, w ten sposób, że końcówki kwot wynoszące mniej niż 50 groszy pomija się, a końcówki kwot wynoszące 50 i więcej groszy podwyższa się do pełnych złotych.

2) Niepotrzebne skreślić.

1. Identyfikator podatkowy

2. Nr dokumentu

DN-1

Załącznik Nr 2 do Uchwały

Rady Gminy Jasienica

DEKLARACJA NA PODATEK OD NIERUCHOMOŚCI

3. Rok

Podstawa prawna: Ustawa z dnia 12 stycznia 1991 r. o podatkach i opłatach lokalnych (Dz.U. z 2010r. Nr 95, poz.613 z późn. zm.).

Składający: Formularz przeznaczony dla osób prawnych, jednostek organizacyjnych oraz spółek niemających osobowości prawnej będących właścicielami nieruchomości lub obiektów budowlanych, posiadaczami samoistnymi nieruchomości lub obiektów budowlanych, użytkownikami wieczystymi gruntów, posiadaczami nieruchomości lub ich części albo obiektów budowlanych lub ich części, stanowiących własność Skarbu Państwa lub jednostki samorządu terytorialnego oraz dla osób fizycznych będących współwłaścicielami lub współposiadaczami z osobami prawnymi, bądź z innymi jednostkami organizacyjnymi nieposiadającymi osobowości prawnej lub ze spółkami nieposiadającymi osobowości prawnej, z wyjątkiem osób fizycznych tworzących wspólnotę mieszkaniową.

Termin składania: Do dnia 31 stycznia każdego roku podatkowego lub w terminie 14 dni od zaistnienia okoliczności mających wpływ na powstanie (wygaśnięcie) obowiązku podatkowego, lub wysokość opodatkowania.

Miejsce składania: Organ podatkowy właściwy ze względu na miejsce położenia przedmiotów opodatkowania.

A. MIEJSCE SKŁADANIA DEKLARACJI

4. Nazwa i adres siedziby organu podatkowego

**Wójt Gminy Jasienica
43 – 385 Jasienica 159**

B. OBOWIĄZEK ZŁOŻENIA DEKLARACJI

Podatnik ma obowiązek złożenia wraz z korektą deklaracji pisemnego uzasadnienia przyczyny korekty - art.81 ustawy Ordynacja podatkowa.

5. Okoliczności powodujące obowiązek złożenia deklaracji (zaznaczyć właściwy kwadrat):

☐ 1. deklaracja roczna

☐ 2. korekta deklaracji rocznej (miesiąc - rok)

C. PODMIOT ZOBOWIĄZANY DO ZŁOŻENIA DEKLARACJI

6. Rodzaj podmiotu (zaznaczyć właściwy kwadrat):

☐ 1. właściciel, użytkownik lub posiadacz

☐ 2. współwłaściciel, współużytkownik lub współposiadacz

D. DANE PODATNIKA

* - dotyczy podatnika niebędącego osobą fizyczną

** - dotyczy podatnika będącego osobą fizyczną

D.1. DANE IDENTYFIKACYJNE

7. Rodzaj podatnika (zaznaczyć właściwy kwadrat):

☐ 1. osoba fizyczna

☐ 2. osoba prawna

☐ 3. jednostka organizacyjna, w tym spółka, nieposiadająca osobowości prawnej

8. Nazwa pełna * / Nazwisko **

9. Nazwa skrócona * / Pierwsze imię, drugie imię **

Telefon kontaktowy

10. Identyfikator REGON

Pola 12, 13, 14 wypełnia osoba fizyczna w przypadku, gdy numer PESEL nie został nadany.

11. Data urodzenia (dzień - miesiąc - rok)

12. Imię ojca

13. Imię matki

D.2. ADRES SIEDZIBY * / ADRES ZAMIESZKANIA **

14. Kraj

15. Województwo

16. Powiat

17. Gmina

18. Ulica

19. Nr domu

20. Nr lokalu

21. Miejscowość

22. Kod pocztowy

23. Poczta

DN-1

1/3

E. DANE DOTYCZĄCE PRZEDMIOTÓW OPODATKOWANIA NIEPODLEGAJĄCYCH ZWOLNIENIU

E.1. POWIERZCHNIA GRUNTÓW

	Podstawa opodatkowania w m ² (ha)	Stawka podatku zł, gr	Kwota podatku zł, gr
1. Związane z prowadzeniem działalności gospodarczej, bez względu na sposób zakwalifikowania w ewidencji gruntów i budynków	24.	25.	26.
2. Pod jeziorami, zajęte na zbiorniki wodne retencyjne lub elektrowni wodnych ¹⁾	27. ha	28.	29.
3. Pozostałe grunty, w tym zajęte na prowadzenie odpłatnej statutowej działalności pożytku publicznego przez organizacje pożytku publicznego	30. m ²	31.	32.

E.2. POWIERZCHNIA BUDYNKÓW LUB ICH CZĘŚCI

	Podstawa opodatkowania w m ²	Stawka podatku zł, gr	Kwota podatku zł, gr
1. Budynki mieszkalne - ogółem	33. m ²	34.	35.
w tym kondygnacji o wysokości:	- od 1,40 do 2,20 m (zaliczyć 50% powierzchni) 36. m ²		
	- powyżej 2,20 m 37. m ²		
2. Związane z prowadzeniem działalności gospodarczej oraz części budynków mieszkalnych zajęte na prowadzenie działalności gospodarczej - ogółem:	38. m ²	39.	40.
w tym kondygnacji o wysokości:	- od 1,40 do 2,20 m (zaliczyć 50% powierzchni) 41. m ²		
	- powyżej 2,20 m 42. m ²		
3. Zajęte na prowadzenie działalności gospodarczej w zakresie obrotu kwalifikowanym materiałem siewnym - ogółem	43. m ²	44.	45.
w tym kondygnacji o wysokości:	- od 1,40 do 2,20 m (zaliczyć 50% powierzchni) 46. m ²		
	- powyżej 2,20 m 47. m ²		
4. Związane z udzielaniem świadczeń zdrowotnych w rozumieniu przepisów o działalności leczniczej zajętych przez podmioty udzielające tych świadczeń - ogółem	48. m ²	49.	50.
w tym kondygnacji o wysokości:	- od 1,40 do 2,20 m (zaliczyć 50% powierzchni) 51. m ²		
	- powyżej 2,20 m 52. m ²		
5. Pozostałe, w tym zajęte na prowadzenie odpłatnej statutowej działalności pożytku publicznego przez organizacje pożytku publicznego - ogółem	53.	54.	55.
w tym kondygnacji o wysokości:	- od 1,40 do 2,20 m (zaliczyć 50% powierzchni) 56. m ²		
	- powyżej 2,20 m 57. m ²		

¹⁾ Należy podać z dokładnością do czterech miejsc po przecinku.

E.3. WARTOŚĆ BUDOWLI LUB ICH CZĘŚCI ZWIĄZANYCH Z PROWADZENIEM DZIAŁALNOŚCI

GOSPODARCZEJ

	Podstawa opodatkowania w zł*	Stawka podatku	Kwota podatku zł, gr
1. Budowle	58. zł	59. %	60. zł, gr

F. ŁĄCZNA KWOTA PODATKU

Kwota podatku (w pełnych złotych*) ***)	61. zł
---	-----------

G. INFORMACJA O ZAŁĄCZNIKACH (do niniejszej deklaracji dołączono)

62. Liczba załączników ZN-1/A	63. Załącznik ZN-1/B składany (zaznaczyć właściwy kwadrat): <input type="checkbox"/> tak <input type="checkbox"/> nie
-------------------------------	--

H. OŚWIADCZENIE I PODPIS PODATNIKA / OSOBY REPREZENTUJĄCEJ PODATNIKA

Oświadczam, że są mi znane przepisy Kodeksu karnego skarbowego o odpowiedzialności za podanie danych niezgodnych z rzeczywistością.

64. Imię	65. Nazwisko
66. Data wypełnienia deklaracji (dzień - miesiąc - rok)	67. Podpis (pieczęć) podatnika / osoby reprezentującej podatnika 2)

I. ADNOTACJE ORGANU PODATKOWEGO

68. Uwagi organu podatkowego	
69. Data (dzień - miesiąc - rok)	70. Podpis przyjmującego formularz

***) Pouczenie

Niniejsza deklaracja stanowi podstawę do wystawienia tytułu wykonawczego, zgodnie z przepisami ustawy z dnia 17 czerwca 1966 r. o postępowaniu egzekucyjnym w administracji (Dz.U. z 2005 r. Nr 229, poz.1954 z późn. zm.).

*Zgodnie z art. 63 § 1 ustawy z dnia 29 sierpnia 1997 r. – Ordynacja podatkowa (tekst jednolity: Dz.U. z 2005 r. Nr 8, poz. 60 ze zm.), podstawy opodatkowania, kwoty podatków, odsetki za zwłokę, opłaty prolongacyjne, oprocentowanie nadpłat oraz wynagrodzenia przysługujące płatnikom zaokrągla się do pełnych złotych, w ten sposób, że końcówki kwot wynoszące mniej niż 50 groszy pomija się, a końcówki kwot wynoszące 50 i więcej groszy podwyższa się do pełnych złotych.

2) Niepotrzebne skreślić.

ZN-1/A

DANE O NIERUCHOMOŚCIACH

Załącznik ZN-1/A przeznaczony jest dla jednej nieruchomości. W przypadku, gdy podatnik posiada na terenie gminy więcej niż jedną nieruchomość należy wypełnić odrębne załączniki.

3. Nr załącznika

A. PRZEZNACZENIE FORMULARZA

4. Niniejszy formularz stanowi załącznik do (zaznaczyć właściwy kwadrat):

☐

1. deklaracji DN-1

☐

2. informacji IN- 1

B. DANE PODATNIKA

* - dotyczy podatnika niebędącego osobą fizyczną

** - dotyczy podatnika będącego osobą fizyczną

B.1. DANE IDENTYFIKACYJNE

5. Rodzaj podatnika (zaznaczyć właściwy kwadrat):

☐

1. osoba fizyczna

☐

2. osoba prawna

☐

3. jednostka organizacyjna, w tym spółka, nieposiadająca osobowości prawnej

6. Nazwa pełna * / Nazwisko **

7. Nazwa skrócona * / Pierwsze imię, drugie imię **

8. Identyfikator REGON

C. DANE O NIERUCHOMOŚCIACH I OBIEKTACH BUDOWLANÝCH PODLEGAJĄCYCH OPODATKOWANIU LUB ZWOLNIENIU

C.1. POŁOŻENIE NIERUCHOMOŚCI

9. Położenie nieruchomości (adres)

C.2. TYTUŁ PRAWNY (zaznaczyć właściwy kwadrat):

10. Rodzaj własności

☐

1. własność

☐

2. współwłasność

11. Rodzaj posiadania samolstnego

☐

1. posiadanie

☐

2. współposiadanie

12. Rodzaj użytkowania

☐

1. użytkowanie wieczyste

☐

2. współużytkowanie

13. Rodzaj posiadania zależnego

☐

1. posiadanie

☐

2. współposiadanie

C.3. IDENTYFIKATORY GEODEZYJNE DZIAŁEK, BUDYNKÓW, LOKALI ¹⁾

14. Działki

15. Budynki

16. Lokale

C.4. KSIĘGA WIECZYSTA

17. Numer księgi wieczystej (zbioru dokumentów)

18. Nazwa sądu

¹⁾ Identyfikatory wykazuje się, jeżeli zostały nadane.

ZN-1/B

Załącznik Nr 4 do Uchwały
Rady Gminy Jasienica**DANE O ZWOLNIENIACH PODATKOWYCH
W PODATKU OD NIERUCHOMOŚCI****A. PRZEZNACZENIE FORMULARZA**

3. Niniejszy formularz stanowi załącznik do (zaznaczyć właściwy kwadrat):

☐ 1. deklaracji DN-1☐ 2. informacji IN-1**B. DANE PODATNIKA**

* - dotyczy podatnika niebędącego osobą fizyczną

** - dotyczy podatnika będącego osobą fizyczną

B.1. DANE IDENTYFIKACYJNE

4. Rodzaj podatnika (zaznaczyć właściwy kwadrat):

☐ 1. osoba fizyczna☐ 2. osoba prawna☐ 3. jednostka organizacyjna, w tym spółka, nieposiadająca osobowości prawnej

5. Nazwa pełna * / Nazwisko **

6. Nazwa skrócona * / Pierwsze imię, drugie imię **

7. Identyfikator REGON

**C. DANE DOTYCZĄCE ZWOLNIEŃ PODATKOWYCH WYNIKAJĄCYCH Z USTAWY LUB
UCHWAŁY RADY GMINY**

Tytuł prawny zwolnienia	Grunty powierzchnia w m2	Budynki lub ich części powierzchnia użytkowa w m ²	Budowle wartość w zł
Art.7 ust.1 pkt 1 - budowle wchodzące w skład infrastruktury kolejowej w rozumieniu przepisów o transporcie kolejowym oraz zajęte pod nie grunty, jeżeli: a) zarządca infrastruktury jest obowiązany do jej udostępniania licencjonowanym przewoźnikom kolejowym lub b) są przeznaczone wyłącznie do przewozu osób, wykonywanego przez przewoźnika kolejowego, który równocześnie zarządza tą infrastrukturą bez udostępniania jej innym przewoźnikom, lub c) tworzą linie kolejowe o szerokości torów większej niż 1 435 mm	8.		9.
Art.7 ust.1 pkt 1a - grunty, budynki i budowle pozostałe po likwidacji linii kolejowych lub ich odcinków - do czasu przeniesienia ich własności lub prawa użytkowania wieczystego - nie dłużej jednak niż przez 3 lata od pierwszego dnia miesiąca następującego po miesiącu, w którym stała się ostateczna decyzja lub weszło w życie rozporządzenie, wyrażające zgodę na likwidację linii lub ich odcinków, wydane w trybie przewidzianym w przepisach o transporcie kolejowym - z wyjątkiem zajętych na działalność inną niż działalność, o której mowa w przepisach o transporcie kolejowym	10.	11.	12.
Art.7 ust.1 pkt 2 - budowle infrastruktury portowej, budowle infrastruktury zapewniającej dostęp do portów i przystani morskich oraz zajęte pod nie grunty			13.
Art.7 ust.1 pkt 2a - grunty, które znajdują się w posiadaniu podmiotu zarządzającego portem lub przystanią morską, pozyskane na potrzeby rozwoju portu lub przystani morskiej, zajęte na działalność określoną w statucie tego podmiotu, położone w granicach portów i przystani morskich - od pierwszego dnia miesiąca następującego po miesiącu, w którym podmiot ten wszedł w ich posiadanie - nie dłużej niż przez okres 5 lat, z wyjątkiem gruntów zajętych przez podmiot inny niż podmiot zarządzający portem lub przystanią morską	14.		
Art.7 ust.1 pkt 3 - budynki, budowle i zajęte pod nie grunty na obszarze części lotniczych lotnisk użytku publicznego	15.	16.	17.
Art.7 ust.1 pkt 4 - budynki gospodarcze lub ich części: a) służące działalności leśnej lub rybackiej, b) położone na gruntach gospodarstw rolnych, służące wyłącznie działalności rolniczej, c) zajęte na prowadzenie działów specjalnych produkcji rolnej		18.	
Art.7 ust.1 pkt 5 - nieruchomości lub ich części zajęte na potrzeby prowadzenia przez stowarzyszenia statutowej działalności wśród dzieci i młodzieży w zakresie oświaty, wychowania, nauki i techniki, kultury fizycznej i sportu, z wyjątkiem wykorzystywanych do prowadzenia działalności gospodarczej, oraz grunty zajęte trwale na obozowiska i bazy wypoczynkowe dzieci i młodzieży	19.	20.	
Art.7 ust.1 pkt 6 - grunty i budynki wpisane indywidualnie do rejestru zabytków, pod warunkiem ich utrzymania i konserwacji, zgodnie z przepisami o ochronie zabytków, z wyjątkiem części zajętych na prowadzenie działalności gospodarczej	21.	22.	
Art.7 ust.1 pkt 7 - grunty i budynki we władaniu muzeów rejestrowanych	23.	24.	

Tytuł prawny zwolnienia	Grunty powierzchnia w m ²	Budynki lub ich części powierzchnia użytkowa w m ²	Budowle wartość w zł
Art.7 ust.1 pkt 8 - grunty położone na obszarach objętych ochroną ścisłą, czynną lub krajobrazową, a także budynki i budowle trwale związane z gruntem, służące bezpośrednio osiągnięciu celów z zakresu ochrony przyrody - w parkach narodowych oraz w rezerwach przyrody	25.	26.	27.
Art.7 ust.1 pkt 8a - będące własnością Skarbu Państwa: grunty pokryte wodami jezior o ciągłym dopływie lub odpływie wód powierzchniowych oraz grunty zajęte pod sztuczne zbiorniki wodne	28.		
Art.7 ust.1 pkt 9 - budowle wałów ochronnych, grunty pod wałami ochronnymi i położone w międzywałach, z wyjątkiem zajętych na prowadzenie działalności gospodarczej przez inne podmioty niż spółki wodne, ich związki oraz związki wałowe	29.		30.
Art.7 ust.1 pkt 10 - grunty stanowiące nieużytki, użytki ekologiczne, grunty zadrzewione i zakrzewione, z wyjątkiem zajętych na prowadzenie działalności gospodarczej	31.		
Art.7 ust.1 pkt 11 - grunty stanowiące działki przyzagrodowe członków rolniczych spółdzielni produkcyjnych, którzy spełniają jeden z warunków: a) osiągnęli wiek emerytalny, b) są inwalidami zaliczonymi do I albo II grupy(13), c) są niepełnosprawnymi o znacznym lub umiarkowanym stopniu niepełnosprawności, d) są osobami całkowicie niezdolnymi do pracy w gospodarstwie rolnym albo niezdolnymi do samodzielnej egzystencji	32.		
Art.7 ust.1 pkt 12 - budynki położone na terenie rodzinnych ogrodów działkowych, nieprzekraczające norm powierzchni ustalonych w przepisach Prawa budowlanego dla altan i obiektów gospodarczych, z wyjątkiem zajętych na działalność gospodarczą		33.	
Art.7 ust.1 pkt 13 - budynki i budowle zajęte przez grupę producentów rolnych wpisaną do rejestru tych grup, wykorzystywane wyłącznie na prowadzenie działalności w zakresie sprzedaży produktów lub grup produktów wytworzonych w gospodarstwach członków grupy lub w zakresie określonym w art. 4 ust. 2 ustawy z dnia 15 września 2000 r. o grupach producentów rolnych i ich związkach oraz o zmianie innych ustaw (Dz. U. Nr 88, poz. 983, z późn. zm.4)), zgodnie z jej aktem założycielskim		34.	35.
Art.7 ust.1 pkt 14 - nieruchomości lub ich części zajęte na prowadzenie nieodpłatnej statutowej działalności pożytku publicznego przez organizacje pożytku publicznego	36.	37.	38.
Art.7 ust.2 pkt 1 - uczelnie, zwolnienie nie dotyczy przedmiotów opodatkowania zajętych na działalność gospodarczą	39.	40.	
Art.7 ust.2 pkt 2 - publiczne i niepubliczne jednostki organizacyjne objęte systemem oświaty oraz prowadzące je organy, w zakresie nieruchomości zajętych na działalność oświatową	41.	42.	
Art.7 ust.2 pkt 3 - Instytuty naukowe i pomocnicze jednostki naukowe Polskiej Akademii Nauk, w odniesieniu do nieruchomości lub ich części, które są niezbędne do realizacji zadań, o których mowa w art. 2 ustawy z dnia 30 kwietnia 2010 r. o Polskiej Akademii Nauk (Dz. U. Nr 96, poz. 619), zwolnienie nie dotyczy przedmiotów opodatkowania zajętych na działalność gospodarczą	43.	44.	
Art.7 ust.2 pkt 4 - prowadzący zakład pracy chronionej spełniający warunek, o którym mowa w art. 28 ust. 1 pkt 1 lit. b ustawy z dnia 27 sierpnia 1997 r. o rehabilitacji zawodowej i społecznej oraz zatrudnianiu osób niepełnosprawnych (Dz. U. z 2010 r. Nr 214, poz. 1407, Nr 217, poz. 1427 i Nr 226, poz. 1475), lub zakłady aktywności zawodowej w zakresie przedmiotów opodatkowania zgłoszonych wojewodzie, jeżeli zgłoszenie zostało potwierdzone decyzją w sprawie przyznania statusu zakładu pracy chronionej lub zakładu aktywności zawodowej albo zaświadczeniem - zajętych na prowadzenie tego zakładu, z wyjątkiem przedmiotów opodatkowania znajdujących się w posiadaniu zależnym podmiotów niebędących prowadzącymi zakłady pracy chronionej spełniające warunek, o którym mowa w art. 28 ust. 1 pkt 1 lit. b ustawy z dnia 27 sierpnia 1997 r. o rehabilitacji zawodowej i społecznej oraz zatrudnianiu osób niepełnosprawnych lub zakłady aktywności zawodowej	45.	46.	47.
Art.7 ust.2 pkt 5 - instytuty badawcze, z wyjątkiem przedmiotów opodatkowania zajętych na działalność gospodarczą	48.	49.	
Art.7 ust.2 pkt 5a - przedsiębiorca o statusie centrum badawczo-rozwojowego uzyskany na zasadach określonych w przepisach o niektórych formach wspierania działalności innowacyjnej, w odniesieniu do przedmiotów opodatkowania zajętych na cele prowadzonych badań i prac rozwojowych	50.	51.	52.
Art.7 ust.2 pkt 6 - Polski Związek Działkowców, z wyjątkiem przedmiotów opodatkowania zajętych na działalność gospodarczą	53.	54.	
55. Inne - nie wymienione powyżej	56.	57.	58.

IR-1

INFORMACJA W SPRAWIE PODATKU ROLNEGO

3. Rok

Podstawa prawna: Ustawa z dnia 15 listopada 1984r. o podatku rolnym (Dz. U. z 2006r. Nr 136, poz. 969, z późn. zm.).
 Składający: Formularz przeznaczony dla osób fizycznych będących właścicielami gruntów, posiadaczami samoistnymi gruntów, użytkownikami wieczystymi gruntów, posiadaczami gruntów stanowiących własność Skarbu Państwa lub jednostki samorządu terytorialnego.
 Termin składania: W terminie 14 dni od zaistnienia okoliczności mających wpływ na powstanie (wygaśnięcie) obowiązku podatkowego, lub wysokość opodatkowania.
 Miejsce składania: Organ podatkowy właściwy ze względu na miejsce położenia nieruchomości.

A. MIEJSCE SKŁADANIA INFORMACJI

4. Nazwa i adres siedziby organu podatkowego

Wójt Gminy Jasienica
43 – 385 Jasienica 159

B. OBOWIĄZEK ZŁOŻENIA INFORMACJI

Podatnik ma obowiązek złożenia wraz z korektą informacji pisemnego uzasadnienie przyczyny korekty – art. 81 ustawy Ordynacja podatkowa.

5. Okoliczności powodujące obowiązek złożenia informacji (zaznaczyć właściwy kwadrat):

☐

1. informacja składana po raz pierwszy na dany rok

☐

2. korekta uprzednio złożonej informacji (miesiąc – rok)

C. PODMIOT ZOBOWIĄZANY DO ZŁOŻENIA INFORMACJI

6. Rodzaj podmiotu (zaznaczyć właściwy kwadrat):

☐

1. właściciel, użytkownik lub posiadacz nieruchomości

☐

2. współwłaściciel, współużytkownik lub współposiadacz nieruchomości

D. DANE PODATNIKA

D.1. DANE IDENTYFIKACYJNE

7. Nazwisko

8. Pierwsze imię

9. Drugie imię

Telefon kontaktowy

10. Identyfikator REGON

Pola 11, 12, 13 należy wypełnić w przypadku, gdy numer PESEL nie został nadany

9. Data urodzenia

10. Imię ojca

11. Imię matki

D.2. ADRES ZAMIESZKANIA

12. Kraj

13. Województwo

14. Powiat

15. Gmina

16. Ulica

17. Nr domu

18. Nr lokalu

19. Miejscowość

20. Kod pocztowy

21. Poczta

E. DANE DOTYCZĄCE UŻYTKÓW ROLNYCH STANOWIĄCYCH GOSPODARSTWO ROLNE – NIEPODLEGAJĄCYCH ZWOLNIENIU ¹⁾

E.1. GRUNTY ORNE

Klasa użytków rolnych	I	II	IIIa	IIIb	IVa	IVb
Powierzchnia w ha	22.	23.	24.	25.	26.	27.

E.2. ŁĄKI I PASTWISKA

Klasa użytków rolnych	I	II	III	IV
Powierzchnia w ha	28.	29.	30.	31.

E.3. SADY

Klasa użytków rolnych	I	II	III, IIIa,	IIIb	IV, IVa,	IVb
Powierzchnia w ha	32.	33.	34.	35.	36.	37.

E.4. GRUNTY POD STAWAMI NIEZARYBIONYMI – grunty orne

Klasa użytków rolnych	I	II	IIIa	IIIb	IVa	IVb
Powierzchnia w ha	38.	39.	40.	41.	42.	43.

E.5. GRUNTY POD STAWAMI NIEZARYBIONYMI – łąki i pastwiska

Klasa użytków rolnych	I	II	III	IV
Powierzchnia w ha	44.	45.	46.	47.

E.6. GRUNTY ROLNE ZABUDOWANE - grunty orne

Klasa użytków rolnych	I	II	IIIa	IIIb	IVa	IVb
Powierzchnia w ha	48.	49.	50.	51.	52.	53.

E.7. GRUNTY ROLNE ZABUDOWANE – łąki i pastwiska

Klasa użytków rolnych	I	II	III	IV
Powierzchnia w ha	54.	55.	56.	57.

E.8. ROWY - grunty orne

Klasa użytków rolnych	I	II	IIIa	IIIb	IVa	IVb
Powierzchnia w ha	58.	59.	60.	61.	62.	63.

E.9. ROWY - łąki i pastwiska

Klasa użytków rolnych	I	II	III	IV
Powierzchnia w ha	64.	65.	66.	67.

E.10. UŻYTKI ROLNE (ROWY, GRUNTY POD STAWAMI NIEZARYBIONYMI) BEZ OZNACZENIA KLASY GLEBOZNAWCZEJ

68. Powierzchnia w ha

E.11. GRUNTY POD STAWAMI ZARYBIONYMI - łososiem, trocią, głowacicą, palią i pstrągiem

Powierzchnia w ha

69.

E.12. GRUNTY POD STAWAMI ZARYBIONYMI - inne gatunki ryb

Powierzchnia w ha

70.

F. DANE DOTYCZĄCE UŻYTKOW ROLNYCH NIESTANOWIĄCYCH GOSPODARSTWA ROLNEGO – NIEPODLEGAJĄCYCH ZWOLNIENIU ¹⁾

Powierzchnia w ha

71.

G. INFORMACJA O ZAŁĄCZNIKACH (do niniejszej informacji dołączono)

72. Liczba załączników ZR-1/A

73. Załącznik ZR-1/B składany (zaznaczyć właściwy kwadrat):



tak



nie

H. OŚWIADCZENIE I PODPIS PODATNIKA / OSOBY REPREZENTUJĄCEJ PODATNIKA

Oświadczam, że są mi znane przepisy Kodeksu karnego skarbowego o odpowiedzialności za podanie danych niezgodnych z rzeczywistością.

74. Imię

75. Nazwisko

76. Data wypełnienia informacji (dzień - miesiąc - rok)

77. Podpis (pieczęć) podatnika / osoby reprezentującej podatnika ²⁾**I. ADNOTACJE ORGANU PODATKOWEGO**

78. Uwagi organu podatkowego

79. Data (dzień - miesiąc - rok)

80. Podpis przyjmującego formularz

1) Należy podać z dokładnością do czterech miejsc po przecinku.

2) Niepotrzebne skreślić.

1. Identyfikator podatkowy

2. Nr dokumentu

DR-1

Załącznik Nr 6 do Uchwały
Rady Gminy Jasienica

DEKLARACJA NA PODATEK ROLNY

3. Rok

Podstawa prawna: Ustawa z dnia 15 listopada 1984r. o podatku rolnym (Dz.U. z 2006r. Nr 136, poz. 969, z późn. zm.).
Składający: Formularz przeznaczony dla osób prawnych, jednostek organizacyjnych oraz spółek nieposiadających osobowości prawnej będących właścicielami gruntów, posiadaczami samoistnymi gruntów, użytkownikami wieczystymi gruntów, posiadaczami gruntów stanowiących własność Skarbu Państwa lub jednostki samorządu terytorialnego oraz dla osób fizycznych będących współwłaścicielami lub współposiadaczami z osobami prawnymi lub z jednostkami organizacyjnymi, w tym spółkami, nieposiadającymi osobowości prawnej.
Termin składania: Do dnia 15 stycznia każdego roku podatkowego lub w terminie 14 dni od zaistnienia okoliczności mających wpływ na powstanie (wygaśnięcie) obowiązku podatkowego, lub wysokość opodatkowania.
Miejsce składania: Organ podatkowy właściwy ze względu na miejsce położenia nieruchomości.

A. MIEJSCE SKŁADANIA DEKLARACJI

4. Nazwa i adres siedziby organu podatkowego

**Wójt Gminy Jasienica
43 – 385 Jasienica 159**

B. OBOWIĄZEK ZŁOŻENIA DEKLARACJI

Podatnik ma obowiązek złożenia wraz z korektą deklaracji pisemnego uzasadnienia przyczyny korekty - art.81 ustawy Ordynacja podatkowa.

5. Okoliczności powodujące obowiązek złożenia deklaracji (zaznaczyć właściwy kwadrat):

☐ 1. deklaracja roczna

☐ 2. korekta deklaracji rocznej (miesiąc - rok)

C. PODMIOT ZOBOWIĄZANY DO ZŁOŻENIA DEKLARACJI

6. Rodzaj podmiotu (zaznaczyć właściwy kwadrat):

☐ 1. właściciel, użytkownik lub posiadacz

☐ 2. współwłaściciel, współużytkownik lub współposiadacz

D. DANE PODATNIKA

* - dotyczy podatnika niebędącego osobą fizyczną

** - dotyczy podatnika będącego osobą fizyczną

D.1. DANE IDENTYFIKACYJNE

7. Rodzaj podatnika (zaznaczyć właściwy kwadrat):

☐ 1. osoba fizyczna

☐ 2. osoba prawna

☐ 3. jednostka organizacyjna, w tym spółka, nieposiadająca osobowości prawnej

8. Nazwa pełna * / Nazwisko **

9. Nazwa skrócona * / Pierwsze imię, drugie imię **

Telefon kontaktowy

10. Identyfikator REGON

Pola 12, 13, 14 wypełnia osoba fizyczna w przypadku, gdy numer PESEL nie został nadany.

11. Data urodzenia (dzień - miesiąc - rok)

12. Imię ojca

13. Imię matki

D.2. ADRES SIEDZIBY * / ADRES ZAMIESZKANIA **

14. Kraj

15. Województwo

16. Powiat

17. Gmina

18. Ulica

19. Nr domu

20. Nr lokalu

21. Miejscowość

22. Kod pocztowy

23. Poczta

E. DANE DOTYCZĄCE UŻYTKÓW ROLNYCH STANOWIĄCYCH GOSPODARSTWO ROLNE – NIEPODLEGAJĄCYCH ZWOLNIENIU**E.1. GRUNTY ORNE**

Klasa	Powierzchnia w ha	Przelicznik	Powierzchnia w ha przeliczeniowych ¹⁾
	a	b	c
I	24.		25.
II	26.		27.
IIIa	28.		29.
IIIb	30.		31.
IVa	32.		33.
IVb	34.		35.

E.2. ŁĄKI I PASTWISKA

I	36.		37.
II	38.		39.
III	40.		41.
IV	42.		43.

E.3. SADY

I	44.		45.
II	46.		47.
III	48.		49.
IIIa			
IIIb	50.		51.
IV	52.		53.
IVa			
IVb	54.		55.

E.4. GRUNTY POD STAWAMI NIEZARYBIONYMI - grunty orne

I	56.		57.
II	58.		59.
IIIa	60.		61.
IIIb	62.		63.
IVa	64.		65.
IVb	66.		67.

E.5. GRUNTY POD STAWAMI NIEZARYBIONYMI - łąki i pastwiska

Klasa	Powierzchnia w ha ¹⁾	Przelicznik	Powierzchnia w ha przeliczeniowych ¹⁾
I	68.		69.
II	70.		71.
III	72.		73.
IV	74.		75.

E.6. GRUNTY ROLNE ZABUDOWANE - grunty orne

I	76.		77.
II	78.		79.
IIIa	80.		81.
IIIb	82.		83.
IVa	84.		85.
IVb	86.		87.

E.7. GRUNTY ROLNE ZABUDOWANE - łąki i pastwiska

I	88.		89.
II	90.		91.
III	92.		93.
IV	94.		95.

E.8. ROWY - grunty orne

I	96.		97.
II	98.		99.
IIIa	100.		101.
IIIb	102.		103.
IVa	104.		105.
IVb	106.		107.

E.9. ROWY - łąki i pastwiska

I	108.		109.
II	110.		111.
III	112.		113.
IV	114.		115.

E.10. UŻYTKI ROLNE (ROWY, GRUNTY POD STAWAMI NIEZARYBIONYMI) BEZ OZNACZENIA KLASY GLEBOZNAWCZEJ

116. Powierzchnia w ha

E.11. GRUNTY POD STAWAMI ZARYBIONYMI - łososiem, trocią, głowacicą, palią i pstrągiem

Powierzchnia w ha ¹⁾	Przelicznik	Powierzchnia w ha przeliczeniowych ¹⁾
	1,0	117.

E.12. GRUNTY POD STAWAMI ZARYBIONYMI - inne gatunki ryb

118.	0,20	119.
------	------	------

E.13. ŁĄCZNA POWIERZCHNIA UŻYTKÓW ROLNYCH STANOWIĄCYCH GOSPODARSTWO ROLNE

120. Powierzchnia w ha (suma z części od E.1 do E.12 kol.a)	121. Powierzchnia w ha przeliczeniowych (suma z części od E.1 do E.12 kol.c)
---	--

F. ŁĄCZNA KWOTA PODATKU OD GOSPODARSTW ROLNYCH

Łącznie powierzchnia w ha przeliczeniowych	122.
Należy wpisać powierzchnię z poz. 122.	
Stawka podatku	123.
	zł, gr
Kwota podatku (w pełnych złotych) ***)	124.
	zł

G. DANE DOTYCZĄCE UŻYTKÓW ROLNYCH NIESTANOWIĄCYCH GOSPODARSTW ROLNYCH NIEPODLEGAJĄCYCH ZWOLNIENIU

125. Powierzchnia w ha	126. Stawka podatku	127. Kwota podatku (w pełnych złotych) ***)
	zł, gr	zł

H. INFORMACJA O ZAŁĄCZNIKACH (do niniejszej deklaracji dołączono)

128. Liczba załączników ZR-1/A	129. Załącznik ZR-1/B składany (zaznaczyć właściwy kwadrat):
	<input type="checkbox"/> tak <input type="checkbox"/> nie

I. OŚWIADCZENIE I PODPIS PODATNIKA / OSOBY REPREZENTUJĄCEJ PODATNIKA

Oświadczam, że są mi znane przepisy Kodeksu karnego skarbowego o odpowiedzialności za podanie danych niezgodnych z rzeczywistością.

130. Imię	131. Nazwisko
132. Data wypełnienia deklaracji (dzień - miesiąc - rok)	133. Podpis (pieczęć) podatnika / osoby reprezentującej podatnika ²⁾

J. ADNOTACJE ORGANU PODATKOWEGO

134. Uwagi organu podatkowego	
135. Data (dzień - miesiąc - rok)	136. Podpis przyjmującego formularz

*****) Pouczenie**

Niniejsza deklaracja stanowi podstawę do wystawienia tytułu wykonawczego, zgodnie z przepisami ustawy z dnia 17 czerwca 1966 r. o postępowaniu egzekucyjnym w administracji (Dz.U. z 2005 r. Nr 229, poz. 1954 z późn. zm.).

*Zgodnie z art. 63 § 1 ustawy z dnia 29 sierpnia 1997 r. – Ordynacja podatkowa (tekst jednolity: Dz.U. z 2005 r. Nr 8, poz. 60 ze zm.), podstawy opodatkowania, kwoty podatków, odsetki za zwłokę, opłaty prolongacyjne, oprocentowanie nadpłat oraz wynagrodzenia przysługujące płatnikom zaokrągla się do pełnych złotych, w ten sposób, że końcówki kwot wynoszące mniej niż 50 groszy pomija się, a końcówki kwot wynoszące 50 i więcej groszy podwyższa się do pełnych złotych.

¹⁾ Należy podać z dokładnością do czterech miejsc po przecinku.

²⁾ Niepotrzebne skreślić.

ZR-1/A

DANE O NIERUCHOMOŚCIACH ROLNYCH

Załącznik ZR-1/A przeznaczony jest dla jednej nieruchomości. W przypadku, gdy podatnik posiada na terenie gminy więcej niż jedną nieruchomość należy wypełnić odrębne załączniki.

3. Nr załącznika

A. PRZEZNACZENIE FORMULARZA

4. Niniejszy formularz stanowi załącznik do (zaznaczyć właściwy kwadrat):

☐

1. deklaracji DR-1

☐

2. informacji IR- 1

B. DANE PODATNIKA

* - dotyczy podatnika niebędącego osobą fizyczną

** - dotyczy podatnika będącego osobą fizyczną

5. Rodzaj podatnika (zaznaczyć właściwy kwadrat):

☐

1. osoba fizyczna

☐

2. osoba prawna

☐

3. jednostka organizacyjna, w tym spółka, nieposiadająca osobowości prawnej

6. Nazwa pełna * / Nazwisko **

7. Nazwa skrócona * / Pierwsze imię, drugie imię **

8. Identyfikator REGON

C. DANE O NIERUCHOMOŚCIACH ROLNYCH PODLEGAJĄCYCH OPODATKOWANIU LUB ZWOLNIENIU**C.1. POŁOŻENIE NIERUCHOMOŚCI**

9. Położenie nieruchomości (adres)

C.2. TYTUŁ PRAWNY (zaznaczyć właściwy kwadrat):

10. Rodzaj własności

☐

1. własność

☐

2. współwłasność

11. Rodzaj posiadania samolstnego

☐

1. posiadanie

☐

2. współposiadanie

12. Rodzaj użytkowania

☐

1. użytkowanie wieczyste

☐

2. współużytkowanie wieczyste

13. Rodzaj posiadania zależnego

☐

1. posiadanie

☐

2. współposiadanie

C.3. IDENTYFIKATORY GEODEZYJNE DZIAŁEK

14. Działki

C.4. KSIĘGA WIECZYSTA

15. Numer księgi wieczystej (zbioru dokumentów)

16. Nazwa sądu

DANE O ZWOLNIENIACH I ULGACH PODATKOWYCH W PODATKU ROLNYM

A. PRZEZNACZENIE FORMULARZA

3. Niniejszy formularz stanowi załącznik do (zaznaczyć właściwy kwadrat):

☐ 1. deklaracji DR-1

☐ 2. informacji IR-1

B. DANE PODATNIKA

* - dotyczy podatnika niebędącego osobą fizyczną

** - dotyczy podatnika będącego osobą fizyczną

B.1. DANE IDENTYFIKACYJNE

4. Rodzaj podatnika (zaznaczyć właściwy kwadrat):

☐ 1. osoba fizyczna

☐ 2. osoba prawna

☐ 3. jednostka organizacyjna, w tym spółka, nieposiadająca osobowości prawnej

5. Nazwa pełna * / Nazwisko **

6. Nazwa skrócona * / Pierwsze imię, drugie imię **

7. Identyfikator REGON

C. DANE DOTYCZĄCE ZWOLNIEŃ I ULG PODATKOWYCH WYNIKAJĄCYCH Z USTAWY LUB UCHWAŁY RADY GMINY

Tytuł prawny zwolnienia	Powierzchnia w ha fizycznych ¹⁾
Art.12 ust.1 pkt 1 - użytki rolne klasy V, VI i VIz	8.
Art.12 ust.1 pkt 1 - grunty zadrzewione i zakrzewione ustanowione na użytkach rolnych	9.
Art.12 ust.1 pkt 2 - grunty położone w pasie drogi granicznej	10.
Art.12 ust.1 pkt 3 - grunty orne, łąki i pastwiska objęte melioracją - w roku, w którym uprawy zostały zniszczone wskutek robót drenarskich	11.
Art.12 ust.1 pkt 4 - grunty przeznaczone na utworzenie nowego gospodarstwa rolnego lub powiększenie już istniejącego do powierzchni nieprzekraczającej 100 ha	12.
<div>W przypadku korzystania z ulgi, po upływie okresu zwolnienia (zaznaczyć właściwy kwadrat)</div> <div>13. Ulga</div> <div> <div><input type="checkbox"/> 75%</div> <div><input type="checkbox"/> 50%</div> </div>	
Art.12 ust.1 pkt 5 - grunty gospodarstw rolnych powstałe z zagospodarowania nieużytków	14.
<div>W przypadku korzystania z ulgi, po upływie okresu zwolnienia (zaznaczyć właściwy kwadrat)</div> <div>15. Ulga</div> <div> <div><input type="checkbox"/> 75%</div> <div><input type="checkbox"/> 50%</div> </div>	
Art.12 ust.1 pkt 6 - grunty gospodarstw rolnych otrzymane w drodze wymiany lub scalenia	16.
<div>W przypadku korzystania z ulgi, po upływie okresu zwolnienia (zaznaczyć właściwy kwadrat)</div> <div>17. Ulga</div> <div> <div><input type="checkbox"/> 75%</div> <div><input type="checkbox"/> 50%</div> </div>	
Art.12 ust.1 pkt 7 - grunty gospodarstw rolnych, na których zaprzestano produkcji rolnej	18.
Art.12 ust.1 pkt 8 - użytki ekologiczne	19.
Art.12 ust.1 pkt 9 - grunty zajęte przez zbiorniki wody służące do zaopatrzenia ludności w wodę	20.
Art.12 ust.1 pkt 10 - grunty pod wałami przeciwpowodziowymi i grunty położone w międzywałach	21.
Art.12 ust.1 pkt 11 - grunty wpisane do rejestru zabytków, pod warunkiem ich zagospodarowania i utrzymania zgodnie z przepisami o ochronie zabytków i opiece nad zabytkami	22.

Art.12 ust.1 pkt 12 - grunty stanowiące działki przyzagrodowe członków rolniczych spółdzielni produkcyjnych	23.
Art.12 ust.2 pkt 1 - uczelnie	24.
Art.12 ust.2 pkt 2 - publiczne i niepubliczne jednostki organizacyjne objęte systemem oświaty oraz prowadzące je organy, w zakresie gruntów zajętych na działalność oświatową	25.
Art.12 ust.2 pkt 3 - instytuty naukowe i pomocnicze jednostki naukowe Polskiej Akademii Nauk, w odniesieniu do gruntów, które są niezbędne do realizacji zadań, o których mowa w art. 2 ustawy z dnia 30 kwietnia 2010 r. o Polskiej Akademii Nauk (Dz. U. Nr 96, poz. 619)	26.
Art.12 ust.2 pkt 4 - prowadzący zakład pracy chronionej spełniający warunek, o którym mowa w art. 28 ust. 1 pkt 1 lit. b ustawy z dnia 27 sierpnia 1997 r. o rehabilitacji zawodowej i społecznej oraz zatrudnianiu osób niepełnosprawnych (Dz. U. z 2010 r. Nr 214, poz. 1407, Nr 217, poz. 1427 i Nr 226, poz. 1475), lub zakłady aktywności zawodowej - w zakresie gruntów zgłoszonych wojewodzie, jeżeli zgłoszenie zostało potwierdzone decyzją w sprawie przyznania statusu zakładu pracy chronionej lub zakładu aktywności zawodowej albo zaświadczeniem - zajętych na prowadzenie tego zakładu, z wyjątkiem gruntów znajdujących się w posiadaniu zależnym podmiotów niebędących prowadzącymi zakłady pracy chronionej spełniające warunek, o którym mowa w art. 28 ust. 1 pkt 1 lit. b ustawy z dnia 27 sierpnia 1997 r. o rehabilitacji zawodowej i społecznej oraz zatrudnianiu osób niepełnosprawnych lub zakłady aktywności zawodowej	27.
Art.12 ust.2 pkt 5 - instytuty badawcze	28.
Art.12 ust.2 pkt 5a - przedsiębiorca o statusie centrum badawczo-rozwojowego uzyskany na zasadach określonych w przepisach o niektórych formach wspierania działalności innowacyjnej, w odniesieniu do przedmiotów opodatkowania zajętych na cele prowadzonych badań i prac rozwojowych	29.
Art.12 ust.2 pkt 6 - Polski Związek Działkowców z tytułu użytkowania i użytkowania wieczystego gruntu rodzinnych ogrodów działkowych	30.
31. Inne - nie wymienione powyżej	32.

D. DANE DOTYCZĄCE ULG PODATKOWYCH WYNIKAJĄCYCH Z USTAWY LUB UCHWAŁY RADY GMINY

Tytuł prawny ulgi	
Art.13 ust.1 - ulga inwestycyjna	33. <input type="checkbox"/> tak <input type="checkbox"/> nie
Art.13a ust.1 i 2 - ulga dla żołnierzy odbywających zasadniczą służbę wojskową lub długotrwałe przeszkolenie wojskowe, osób spełniających zastępczo obowiązek służby wojskowej w formie skoszarowanej i prowadzących tę gospodarstwa bezpośrednio przed powołaniem do służby oraz członków rodzin tych osób (zaznaczyć właściwy kwadrat)	34. Ulga <input type="checkbox"/> 60% <input type="checkbox"/> 40%
Art.13b ust.1 - ulga dla gruntów położonych na terenach podgórskich i górskich (zaznaczyć właściwy kwadrat)	35. Ulga <input type="checkbox"/> 60% <input type="checkbox"/> 30%
Art.13b ust.1 - ulga z tytułu wystąpienia klęski żywiołowej	36. <input type="checkbox"/> tak <input type="checkbox"/> nie

1) Należy podać z dokładnością do czterech miejsc po przecinku.

INFORMACJA W SPRAWIE PODATKU LEŚNEGO

3. Rok

Podstawa prawna: Ustawa z dnia 30 października 2002 r. o podatku leśnym (Dz. U. Nr 200, poz. 1682, z późn. zm.).
 Składający: Formularz przeznaczony dla osób fizycznych będących właścicielami lasów, posiadaczami samoistnymi lasów, użytkownikami wieczystymi lasów, posiadaczami lasów stanowiących własność Skarbu Państwa lub jednostki samorządu terytorialnego.
 Termin składania: W terminie 14 dni od zaistnienia okoliczności mających wpływ na powstanie (wygaśnięcie) obowiązku podatkowego lub wysokość opodatkowania.
 Miejsce składania: Organ podatkowy właściwy ze względu na miejsce położenia nieruchomości.

A. MIEJSCE SKŁADANIA INFORMACJI

4. Nazwa i adres siedziby organu podatkowego

Wójt Gminy Jasienica
43 – 385 Jasienica 159

B. OBOWIĄZEK ZŁOŻENIA INFORMACJI

Podatnik ma obowiązek złożenia wraz z korektą informacji pisemnego uzasadnienie przyczyny korekty - art. 81 ustawy Ordynacja podatkowa.

5. Okoliczności powodujące obowiązek złożenia informacji (zaznaczyć właściwy kwadrat):

- ☐ 1. informacja składana po raz pierwszy ☐ 2. korekta uprzednio złożonej informacji (miesiąc – rok)

C. PODMIOT ZOBOWIĄZANY DO ZŁOŻENIA INFORMACJI

6. Rodzaj podmiotu (zaznaczyć właściwy kwadrat):

- ☐ 1. właściciel, użytkownik lub posiadacz ☐ 2. współwłaściciel, współużytkownik lub współposiadacz

D. DANE PODATNIKA

D.1. DANE IDENTYFIKACYJNE

7. Nazwisko

8. Pierwsze imię

9. Drugie imię

telefon kontaktowy

10. Identyfikator REGON

Pola 11, 12, 13 należy wypełnić w przypadku, gdy numer PESEL nie został nadany.

9. Data urodzenia

10. Imię ojca

11. Imię matki

D.2. ADRES ZAMIESZKANIA

12. Kraj

13. Województwo

14. Powiat

15. Gmina

16. Ulica

17. Nr domu

18. Nr lokalu

19. Miejscowość

20. Kod pocztowy

21. Poczta

E. DANE DOTYCZĄCE LASÓW NIEPODLEGAJĄCYCH ZWOLNIENIU

Rodzaj lasu	Powierzchnia w ha ¹⁾
1. Lasy	22.
2. Lasy ochronne	23.
3. Lasy wchodzące w skład rezerwatów przyrody	24.
4. Lasy wchodzące w skład parków narodowych	25.

1) Należy podać z dokładnością do czterech miejsc po przecinku.

F. INFORMACJA O ZAŁĄCZNIKACH (do niniejszej informacji dołączono)

26. Liczba załączników ZL-1/A

27. Załącznik ZL-1/B składany (zaznaczyć właściwy kwadrat):

☐

tak

☐

nie

G. OŚWIADCZENIE I PODPIS PODATNIKA / OSOBY REPREZENTUJĄCEJ PODATNIKA

Oświadczam, że są mi znane przepisy Kodeksu karnego skarbowego o odpowiedzialności za podanie danych niezgodnych z rzeczywistością.

28. Imię

29. Nazwisko

30. Data wypełnienia informacji (dzień - miesiąc - rok)

31. Podpis (pieczęć) podatnika / osoby reprezentującej podatnika 2)

H. ADNOTACJE ORGANU PODATKOWEGO

32. Uwagi organu podatkowego

33. Data (dzień - miesiąc - rok)

34. Podpis przyjmującego formularz

2) Niepotrzebne skreślić.

DL-1

DEKLARACJA NA PODATEK LEŚNY

3. Rok

Podstawa prawna: Ustawa z dnia 30 października 2002 r. o podatku leśnym (Dz.U. Nr 200, poz.1682, z późn. zm.)

Składający: Formularz przeznaczony dla osób prawnych, jednostek organizacyjnych oraz spółek nieposiadających osobowości prawnej będących właścicielami lasów, posiadaczami samoistnymi lasów, użytkownikami wieczystymi lasów, posiadaczami lasów stanowiących własność Skarbu Państwa lub jednostki samorządu terytorialnego oraz dla osób fizycznych będących współwłaścicielami lub współposiadaczami z osobami prawnymi lub z jednostkami organizacyjnymi, w tym spółkami, nieposiadającymi osobowości prawnej.

Termin składania: Do dnia 15 stycznia każdego roku podatkowego lub w terminie 14 dni od zaistnienia okoliczności mających wpływ na powstanie (wygaśnięcie) obowiązku podatkowego lub wysokość opodatkowania.

Miejsce składania: Organ podatkowy właściwy ze względu na miejsce położenia nieruchomości.

A. MIEJSCE SKŁADANIA DEKLARACJI

4. Nazwa i adres siedziby organu podatkowego

Wójt Gminy Jasienica
43 – 385 Jasienica 159

B. OBOWIĄZEK ZŁOŻENIA DEKLARACJI

Podatnik ma obowiązek złożenia wraz z korektą deklaracji pisemnego uzasadnienia przyczyny korekty - art.81 ustawy Ordynacja podatkowa.

5. Okoliczności powodujące obowiązek złożenia deklaracji (zaznaczyć właściwy kwadrat):

☐ 1. deklaracja roczna☐ 2. korekta deklaracji rocznej (miesiąc - rok)

C. PODMIOT ZOBOWIĄZANY DO ZŁOŻENIA DEKLARACJI

6. Rodzaj podmiotu (zaznaczyć właściwy kwadrat):

☐ 1. właściciel, użytkownik lub posiadacz☐ 2. współwłaściciel, współużytkownik lub współposiadacz

D. DANE PODATNIKA

* - dotyczy podatnika niebędącego osobą fizyczną

** - dotyczy podatnika będącego osobą fizyczną

D.1. DANE IDENTYFIKACYJNE

7. Rodzaj podatnika (zaznaczyć właściwy kwadrat):

☐ 1. osoba fizyczna☐ 2. osoba prawna☐ 3. jednostka organizacyjna, w tym spółka, nieposiadająca osobowości prawnej

8. Nazwa pełna * / Nazwisko **

9. Nazwa skrócona * / Pierwsze imię, drugie imię **

Telefon kontaktowy

10. Identyfikator REGON

Pola 12, 13, 14 wypełnia osoba fizyczna w przypadku, gdy numer PESEL nie został nadany.

11. Data urodzenia (dzień - miesiąc - rok)

12. Imię ojca

13. Imię matki

D.2. ADRES SIEDZIBY * / ADRES ZAMIESZKANIA **

14. Kraj

15. Województwo

16. Powiat

17. Gmina

18. Ulica

19. Nr domu

20. Nr lokalu

21. Miejscowość

22. Kod pocztowy

23. Poczta

E. DANE DOTYCZĄCE LASÓW NIEPODLEGAJĄCYCH ZWOLNIENIU

Rodzaj gruntów leśnych	Powierzchnia w ha ¹⁾	Stawka podatku		Kwota podatku	
		zł,	gr	zł,	gr
1. Lasy	24.	25.		26.	
2. Lasy ochronne	27.	28.		29.	
3. Lasy wchodzące w skład rezerwatów przyrody	30.	31.		32.	
4. Lasy wchodzące w skład parków narodowych	33.	34.		35.	

F. ŁĄCZNA KWOTA PODATKU

Kwota podatku (w pełnych złotych) ***)	36.
	zł

G. INFORMACJA O ZAŁĄCZNIKACH (do niniejszej deklaracji dołączono)

37. Liczba załączników ZL-1/A	38. Załącznik ZL-1/B składany (zaznaczyć właściwy kwadrat): <input type="checkbox"/> tak <input type="checkbox"/> nie
-------------------------------	--

H. OŚWIADCZENIE I PODPIS PODATNIKA / OSOBY REPREZENTUJĄCEJ PODATNIKA

Oświadczam, że są mi znane przepisy Kodeksu karnego skarbowego o odpowiedzialności za podanie danych niezgodnych z rzeczywistością.

39. Imię	40. Nazwisko
41. Data wypełnienia deklaracji (dzień - miesiąc - rok)	42. Podpis (pieczęć) podatnika / osoby reprezentującej podatnika ²⁾

I. ADNOTACJE ORGANU PODATKOWEGO

43. Uwagi organu podatkowego	
44. Data (dzień - miesiąc - rok)	45. Podpis przyjmującego formularz

*****) Pouczenie**

Niniejsza deklaracja stanowi podstawę do wystawienia tytułu wykonawczego, zgodnie z przepisami ustawy z dnia 17 czerwca 1966 r. o postępowaniu egzekucyjnym w administracji (Dz.U. z 2005r. Nr 229, poz.1954 z późn. zm.).

* Zgodnie z art. 63 § 1 ustawy z dnia 29 sierpnia 1997 r. – Ordynacja podatkowa (tekst jednolity: (Dz.U. z 2005 r. Nr 8, poz. 60 ze zm.), podstawy opodatkowania, kwoty podatków, odsetki za zwłokę, opłaty prolongacyjne, oprocentowanie nadpłat oraz wynagrodzenia przysługujące płatnikom zaokrągla się do pełnych złotych, w ten sposób, że końcówki kwot wynoszące mniej niż 50 groszy pomija się, a końcówki kwot wynoszące 50 i więcej groszy podwyższa się do pełnych złotych.

¹⁾ Należy podać z dokładnością do czterech miejsc po przecinku.

²⁾ Niepotrzebne skreślić.

1. Identyfikator podatkowy	2. Nr dokumentu
----------------------------	-----------------

Załącznik Nr 11 do Uchwały
Rady Gminy Jasienica

ZL-1/A

DANE O NIERUCHOMOŚCIACH LEŚNYCH

Załącznik ZL-1/A przeznaczony jest dla jednej nieruchomości. W przypadku, gdy podatnik posiada na terenie gminy więcej niż jedną nieruchomość należy wypełnić odrębne załączniki.

3. Nr załącznika

A. PRZEZNACZENIE FORMULARZA

4. Niniejszy formularz stanowi załącznik do (zaznaczyc właściwy kwadrat):

☐

1. deklaracji DL-1

☐

2. informacji IL- 1

B. DANE PODATNIKA

* - dotyczy podatnika niebędącego osobą fizyczną

** - dotyczy podatnika będącego osobą fizyczną

B.1. DANE IDENTYFIKACYJNE

5. Rodzaj podatnika (zaznaczyc właściwy kwadrat):

☐

1. osoba fizyczna

☐

2. osoba prawna

☐

3. jednostka organizacyjna, w tym spółka, nieposiadająca osobowości prawnej

6. Nazwa pełna * / Nazwisko **

7. Nazwa skrócona * / Pierwsze imię, drugie imię **

8. Identyfikator REGON

C. DANE O NIERUCHOMOŚCIACH LEŚNYCH PODLEGAJĄCYCH OPODATKOWANIU LUB ZWOLNIENIU

C.1. POŁOŻENIE NIERUCHOMOŚCI

9. Położenie nieruchomości (adres)

C.2. TYTUŁ PRAWNY (zaznaczyc właściwy kwadrat)

10. Rodzaj własności

☐

1. własność

☐

2. współwłasność

11. Rodzaj posiadania samoistnego

☐

1. posiadanie

☐

2. współposiadanie

12. Rodzaj użytkowania

☐

1. użytkowanie wieczyste

☐

2. współużytkowanie

13. Rodzaj posiadania zależnego

☐

1. posiadanie

☐

2. współposiadanie

C.3. IDENTYFIKATORY GEODEZYJNE DZIAŁEK

14. Działki

C.4. KSIĘGA WIECZYSTA

15. Numer księgi wieczystej (zbioru dokumentów)

16. Nazwa sądu

1. Identyfikator podatkowy	2. Nr dokumentu
----------------------------	-----------------

ZL-1/B

Załącznik Nr 12 do Uchwały
Rady Gminy Jasienica

DANE O ZWOLNIENIACH PODATKOWYCH W PODATKU LEŚNYM

A. PRZEZNACZENIE FORMULARZA

3. Niniejszy formularz stanowi załącznik do (zaznaczyć właściwy kwadrat):

☐ 1. deklaracji DL-1

☐ 2. informacji IL-1

B. DANE PODATNIKA

* - dotyczy podatnika niebędącego osobą fizyczną

** - dotyczy podatnika będącego osobą fizyczną

B.1. DANE IDENTYFIKACYJNE

4. Rodzaj podatnika (zaznaczyć właściwy kwadrat):

☐ 1. osoba fizyczna

☐ 2. osoba prawna

☐ 3. jednostka organizacyjna, w tym spółka, nieposiadająca osobowości prawnej

5. Nazwa pełna * / Nazwisko **

6. Nazwa skrócona * / Pierwsze imię, drugie imię **

7. Identyfikator REGON

C. DANE DOTYCZĄCE ZWOLNIEŃ PODATKOWYCH WYNIKAJĄCYCH Z USTAWY LUB UCHWAŁY RADY GMINY

Tytuł prawny zwolnienia	Powierzchnia w ha ¹⁾
Art.7 ust.1 pkt 1 - lasy z drzewostanem w wieku do 40 lat	8.
Art.7 ust.1 pkt 2 - lasy wpisane indywidualnie do rejestru zabytków	9.
Art.7 ust.1 pkt 3 - użytki ekologiczne	10.
Art.7 ust.2 pkt 1 - uczelnie	11.
Art.7 ust.2 pkt 2 - publiczne i niepubliczne jednostki organizacyjne objęte systemem oświaty oraz prowadzące je organy, w zakresie lasów zajętych na działalność oświatową	12.
Art.7 ust.2 pkt 3 - instytuty naukowe i pomocnicze jednostki naukowe Polskiej Akademii Nauk	13.
Art.7 ust.2 pkt 4 - prowadzący zakład pracy chronionej spełniający warunek, o którym mowa w art. 28 ust. 1 pkt 1 lit. b ustawy z dnia 27 sierpnia 1997 r. o rehabilitacji zawodowej i społecznej oraz zatrudnianiu osób niepełnosprawnych (Dz. U. z 2010 r. Nr 214, poz. 1407, Nr 217, poz. 1427 i Nr 226, poz. 1475), lub zakłady aktywności zawodowej w zakresie lasów wymienionych w decyzji w sprawie przyznania statusu zakładu pracy chronionej lub zakładu aktywności zawodowej lub zgłoszonych wojewodzie - zajętych na prowadzenie tego zakładu, z wyłączeniem lasów, które znajdują się w posiadaniu zależnym podmiotów niebędących prowadzącymi zakłady pracy chronionej spełniające warunek, o którym mowa w art. 28 ust. 1 pkt 1 lit. b ustawy z dnia 27 sierpnia 1997 r. o rehabilitacji zawodowej i społecznej oraz zatrudnianiu osób niepełnosprawnych lub zakłady aktywności zawodowej	14.
Art.7 ust.2 pkt 5 - instytuty badawcze	15.
Art.7. ust.2 pkt 6 - przedsiębiorca o statusie centrum badawczo-rozwojowego uzyskanym na zasadach określonych w przepisach o niektórych formach wspierania działalności innowacyjnej, w odniesieniu do przedmiotów opodatkowania zajętych na cele prowadzonych badań i prac rozwojowych	16.
17. Inne - nie wymienione powyżej	18.

¹⁾ Należy podać z dokładnością do czterech miejsc po przecinku.

**Uchwała Nr XIV/ /11
Rady Gminy Jasienica
z dnia 1 grudnia 2011 roku**

DRUK NR 139....

w sprawie zlecenia przeprowadzenia kontroli przez Komisję Rewizyjną Rady Gminy Jasienica.

Na podstawie art.18a ust.1 ustawy z dnia 8 marca 1990r. o samorządzie gminnym (tj. z 2001r. Dz. U. Nr 142, poz. 1591, z późn. zm.) oraz §53 Statutu Gminy Jasienica, uchwalonego uchwałą Nr XLIV/416/10 Rady Gminy Jasienica z dnia 25 marca 2010r.

Rada Gminy Jasienica
uchwala:

§ 1

Zlecić Komisji Rewizyjnej przeprowadzenie kontroli w zakresie zarzutów zawartych w skardze Pani Elżbiety Słomian na Wójta Gminy Jasienica.

§ 2


Wyniki kontroli przedstawić Radzie Gminy.

§ 3

Wykonanie uchwały powierza się Przewodniczącemu Komisji Rewizyjnej.

§ 4

Uchwała wchodzi w życie z dniem podjęcia.

A handwritten signature in black ink, appearing to be 'A. Słomian', is located in the bottom left corner of the document.