

Projekt

z dnia

Zatwierdzony przez

**UCHWAŁA NR
RADY GMINY JASIEŃCA
z dnia2011 r.**

**w sprawie aktualności studium uwarunkowań i kierunków zagospodarowania
przestrzennego Gminy Jasienica**

Na podstawie art. 18 ust. 2 pkt 15 ustawy z dnia 8 marca 1990 r. o samorządzie gminnym (t. j. Dz. U. z 2001 r. Nr 142 poz. 1591 z późn. zm.) oraz art. 32 ust. 2 i 3 ustawy z dnia 27 marca 2003 r. o planowaniu i zagospodarowaniu przestrzennym (Dz. U. z 2003r. Nr 80, poz. 717 z późn. zm.)

Rada Gminy Jasienicy uchwala się, co następuje:

§ 1

Stwierdza, że studium uwarunkowań i kierunków zagospodarowania przestrzennego Gminy Jasienica, przyjęte Uchwałą Rady Gminy Jasienica, Nr XLV/423/10 z dnia 8 kwietnia 2010 r. stało się częściowo nieaktualne w zakresie pozytywnego rozpatrzenia wniosków o zmianę przeznaczenia terenów, zasad zagospodarowania nieruchomości oraz zmiany granic obszarów szczególnego zagrożenia powodzią.

§ 2

Uchwała wchodzi w życie z dniem podjęcia.

Uzasadnienie

do uchwały Rady Gminy Jasienica w sprawie aktualności Studium uwarunkowań i kierunków zagospodarowania przestrzennego gminy Jasienica.

1. **Cel i przewidywane skutki podjęcia uchwały.** Przedkładany projekt uchwały realizuje dyspozycję art. 32 ust. 2 ustawy z dnia 27 marca 2003 r. o planowaniu i zagospodarowaniu przestrzennym (Dz. U. Nr 80, poz. 717 z późniejszymi zmianami). Stanowi on, iż rada gminy podejmuje uchwałę w sprawie aktualności studium uwarunkowań i kierunków zagospodarowania przestrzennego, po przekazaniu przez wójta wyników analiz zmian w zagospodarowaniu przestrzennym gminy. Do projektu załączone zostało opracowanie pt. „Analiza zmian w zagospodarowaniu przestrzennym Gminy Jasienica w latach 2006 – 2011”.
2. **Aktualny stan faktyczny i prawny.** Gmina posiada Studium uchwalone na początku 2010r.. Zachodzące zmiany w zagospodarowaniu przestrzennym gminy oraz przemiany społeczno-gospodarcze mogą powodować dezaktualizację ustaleń zawartych w tym dokumencie. Przepis ustawy o planowaniu i zagospodarowaniu przestrzennym wymaga, aby rada gminy otrzymała wyniki oceny aktualności Studium i planów zagospodarowania przestrzennego. Ocena taka została dokonana i przedstawiona w „Analizie zmian w zagospodarowaniu przestrzennym Gminy Jasienica w latach 2006 –2011”. Opracowanie powyższe wskazuje na potrzebę aktualizacji studium, spowodowane jest to zmianami w przepisach prawnych które najprawdopodobniej umożliwią pozytywne rozpatrzenie części wniosków złożonych do zmiany studium. Ponadto w związku z nowymi regulacjami prawnymi zaistniałymi w wyżej wymienionym okresie, a także ujawnieniem na przestrzeni lat 2009-2010 nowych uwarunkowań, m.in. w aspekcie terenów narażonych na niebezpieczeństwo powodzi, aktualizacja studium dla pewnych obszarów może okazać się koniecznością. W związku z tym art. 32 ust. 2 ustawy stanowi, że w przypadku uznania Studium za nieaktualne rada gminy podejmuje działania o których mowa w art. 27.

KIEROWNIK
Referatu Budownictwa i Rozwoju Gospodarczego
Roman Szczyrbowski

Projekt

z dnia

Zatwierdzony przez

**UCHWAŁA NR
RADY GMINY JASZENICA
z dnia2011 r.**

w sprawie aktualności miejscowych planów zagospodarowania przestrzennego Gminy Jasienicy

Na podstawie art. 18 ust. 2 pkt 15 ustawy z dnia 8 marca 1990r. o samorządzie gminnym (t. j. Dz. U. z 2001r. Nr 142 poz. 1591 z późn. zm.) oraz art. 32 ust. 2 i 3 ustawy z dnia 27 marca 2003r. o planowaniu i zagospodarowaniu przestrzennym (Dz. U. Nr 80, poz. 717 z późn. zm.)

Rada Gminy Jasienica uchwala się, co następuje:

§ 1

Stwierdza, że następujące plany zagospodarowania przestrzennego obowiązujące na obszarze Gminy Jasienica, zachowują w całości aktualność:

- 1) miejscowy plan zagospodarowania przestrzennego gminy Jasienica dla sołectwa Biery, uchwalony uchwałą Rady Gminy Jasienica Nr XLVIII/476/10 z dnia 29 września 2010r., opublikowaną w Dzienniku Urzędowym Województwa Śląskiego z dnia 19 listopada 2010r. Nr 244, poz. 3703;
- 2) miejscowy plan zagospodarowania przestrzennego gminy Jasienica dla sołectwa Jasienica, uchwalony uchwałą Rady Gminy Jasienica Nr XLVIII/477/10 z dnia 29 września 2010r., opublikowaną w Dzienniku Urzędowym Województwa Śląskiego z dnia 19 listopada 2010r. Nr 244, poz. 3704;
- 3) miejscowy plan zagospodarowania przestrzennego gminy Jasienica dla sołectwa Mazańcowice, uchwalony uchwałą Rady Gminy Jasienica Nr VI/14/11 z dnia 24 lutego 2011r., opublikowaną w Dzienniku Urzędowym Województwa Śląskiego z dnia 4 kwietnia 2011r. Nr 75, poz. 1335;
- 4) miejscowy plan zagospodarowania przestrzennego gminy Jasienica, uchwalony uchwałą Rady Gminy Jasienica Nr VI/ 15/11 z dnia 24 lutego 2011r., opublikowaną w Dzienniku Urzędowym Województwa Śląskiego z dnia 20 kwietnia 2011r. Nr 84, poz. 1540;
- 5) miejscowy plan zagospodarowania przestrzennego gminy Jasienica dla sołectwa Mazańcowice, uchwalony uchwałą Rady Gminy Jasienica Nr VIII/40/11 z dnia 29 kwietnia 2011r., opublikowaną w Dzienniku Urzędowym Województwa Śląskiego z dnia 17 czerwca 2011 r. Nr 131, poz. 2449;
- 6) miejscowy plan zagospodarowania przestrzennego gminy Jasienica dla sołectwa Międzyrzecze Górne, uchwalony uchwałą Rady Gminy Jasienica Nr VIII/41/11 z dnia 29 kwietnia 2011r., opublikowaną w Dzienniku Urzędowym Województwa Śląskiego z dnia 17 czerwca 2011 r. Nr 131, poz. 2450;
- 7) miejscowy plan zagospodarowania przestrzennego gminy Jasienica dla sołectwa Międzyrzecze Dolne, uchwalony uchwałą Rady Gminy Jasienica Nr X/68/11 z dnia 30 czerwca 2011 r., opublikowaną w Dzienniku Urzędowym Województwa Śląskiego z dnia 23 sierpnia 2011 r. Nr 185, poz. 3462;

- 8) miejscowy plan zagospodarowania przestrzennego gminy Jasienica dla sołectwa Mazańcowice, uchwalony uchwałą Rady Gminy Jasienica Nr X/69/11 z dnia 30 czerwca 2011 r., opublikowaną w Dzienniku Urzędowym Województwa Śląskiego z dnia 23 sierpnia 2011 r. Nr 185, poz. 3463.

§ 2

Stwierdza, że następujące plany zagospodarowania przestrzennego obowiązujące na obszarze Gminy Jasienica, stały się częściowo nieaktualne, w zakresie spełnienia wymogu art. 46 ust. 1, w związku z art. 75 ust. 2 ustawy z dnia 7 maja 2010r. o wspieraniu i rozwoju usług i sieci telekomunikacyjnych (Dz. U. nr 106, poz. 675):

- 1) miejscowy plan zagospodarowania przestrzennego gminy Jasienica dla sołectwa Bielowicko, uchwalony uchwałą Rady Gminy Jasienica, Nr VI/39/2007 z dnia 28 lutego 2007r., opublikowaną w Dzienniku Urzędowym Województwa Śląskiego Nr 85, poz. 1745 z dnia 16 maja 2007r.;
- 2) miejscowy plan zagospodarowania przestrzennego gminy Jasienica dla sołectwa Biery, uchwalony uchwałą Rady Gminy Jasienica, Nr VI/40/2007 z dnia 28 lutego 2007r., opublikowaną w Dzienniku Urzędowym Województwa Śląskiego Nr 85, poz. 1746 z dnia 16 maja 2007r.;
- 3) miejscowy plan zagospodarowania przestrzennego gminy Jasienica dla sołectwa Iłownica, uchwalony uchwałą Rady Gminy Jasienica, Nr VI/41/2007 z dnia 28 lutego 2007r., opublikowaną w Dzienniku Urzędowym Województwa Śląskiego Nr 85, poz. 1747 z dnia 16 maja 2007r.;
- 4) miejscowy plan zagospodarowania przestrzennego gminy Jasienica dla sołectwa Jasienica, uchwalony uchwałą Rady Gminy Jasienica, Nr VI/42/2007 z dnia 28 lutego 2007r., opublikowaną w Dzienniku Urzędowym Województwa Śląskiego Nr 85, poz. 1748 z dnia 16 maja 2007r.;
- 5) miejscowy plan zagospodarowania przestrzennego gminy Jasienica dla sołectwa Landek, uchwalony uchwałą Rady Gminy Jasienica, Nr VI/43/2007 z dnia 28 lutego 2007r., opublikowaną w Dzienniku Urzędowym Województwa Śląskiego Nr 85, poz. 1749 z dnia 16 maja 2007r.;
- 6) miejscowy plan zagospodarowania przestrzennego gminy Jasienica dla sołectwa Łazy, uchwalony uchwałą Rady Gminy Jasienica, Nr VI/44/2007 z dnia 28 lutego 2007r., opublikowaną w Dzienniku Urzędowym Województwa Śląskiego Nr 85, poz. 1750 z dnia 16 maja 2007r.;
- 7) miejscowy plan zagospodarowania przestrzennego gminy Jasienica dla sołectwa Międzyrzecze Dolne, uchwalony uchwałą Rady Gminy Jasienica, Nr VI/45/2007r. z dnia 28 lutego 2007r., opublikowaną w Dzienniku Urzędowym Województwa Śląskiego Nr 67, poz. 1393 z dnia 18 kwietnia 2007r.;
- 8) miejscowy plan zagospodarowania przestrzennego gminy Jasienica dla sołectwa Międzyrzecze Górne, uchwalony uchwałą Rady Gminy Jasienica, Nr VI/46/2007 z dnia 28 lutego 2007r., opublikowaną w Dzienniku Urzędowym Województwa Śląskiego Nr 67, poz. 1394 z dnia 18 kwietnia 2007r.;
- 9) miejscowy plan zagospodarowania przestrzennego gminy Jasienica dla sołectwa Rudzica, uchwalony uchwałą Rady Gminy Jasienica, Nr VI/47/2007 z dnia 28 lutego 2007r., opublikowaną w Dzienniku Urzędowym Województwa Śląskiego Nr 85, poz. 1751 z dnia 16 maja 2007r.;
- 10) miejscowy plan zagospodarowania przestrzennego gminy Jasienica dla sołectwa Świętoszówka, uchwalony uchwałą Rady Gminy Jasienica, Nr VI/48/2007 z dnia 28 lutego 2007r., opublikowaną w Dzienniku Urzędowym Województwa Śląskiego Nr 85, poz. 1752 z dnia 16 maja 2007r.;
- 11) miejscowy plan zagospodarowania przestrzennego gminy Jasienica dla sołectwa Wieszczęta, uchwalony uchwałą Rady Gminy Jasienica, Nr VI/49/2007 z dnia 28 lutego 2007r., opublikowaną w Dzienniku Urzędowym Województwa Śląskiego Nr 85, poz. 1753 z dnia 16 maja 2007r.;

- 12) miejscowy plan zagospodarowania przestrzennego gminy Jasienica dla sołectwa Mazańcowice, uchwalony uchwałą Rady Gminy Jasienica, Nr VI/50/2007 z dnia 28 lutego 2007r., opublikowaną w Dzienniku Urzędowym Województwa Śląskiego Nr 85, poz. 1754 z dnia 16 maja 2007r.;
- 13) miejscowy plan zagospodarowania przestrzennego gminy Jasienica dla sołectwa Mazańcowice, uchwalony uchwałą Rady Gminy Jasienica, Nr XXVI/231/2008 z dnia 6 listopada 2008r., opublikowaną w Dzienniku Urzędowym Województwa Śląskiego Nr 27, poz. 665 z dnia 17 lutego 2009r.;
- 14) miejscowy plan zagospodarowania przestrzennego gminy Jasienica dla sołectwa Mazańcowice, uchwalony uchwałą Rady Gminy Jasienica, Nr XXVI/232/2008 z dnia 6 listopada 2008 r., opublikowaną w Dzienniku Urzędowym Województwa Śląskiego Nr 21, poz. 550 z dnia 9 lutego 2009r.;
- 15) miejscowy plan zagospodarowania przestrzennego gminy Jasienica dla sołectwa Łazy, uchwalony uchwałą Rady Gminy Jasienica, Nr XXVI/233/2008 z dnia 6 listopada 2008r., opublikowaną w Dzienniku Urzędowym Województwa Śląskiego Nr 27, poz. 666 z dnia 17 lutego 2009r.;
- 16) miejscowy plan zagospodarowania przestrzennego gminy Jasienica dla sołectwa Łazy, uchwalony uchwałą Rady Gminy Jasienica, Nr XXVI/234/2008 z dnia 6 listopada 2008r., opublikowaną w Dzienniku Urzędowym Województwa Śląskiego Nr 21, poz. 551 z dnia 9 lutego 2009r.;
- 17) miejscowy plan zagospodarowania przestrzennego gminy Jasienica dla sołectwa Landek, uchwalony uchwałą Rady Gminy Jasienica, Nr XXVI/235/2008 z dnia 6 listopada 2008r., opublikowaną w Dzienniku Urzędowym Województwa Śląskiego Nr 27, poz. 667 z dnia 17 lutego 2009r.;
- 18) miejscowy plan zagospodarowania przestrzennego gminy Jasienica dla sołectwa Jasienica, uchwalony uchwałą Rady Gminy Jasienica, Nr XXVI/236/2008 z dnia 6 listopada 2008r., opublikowaną w Dzienniku Urzędowym Województwa Śląskiego Nr 27, poz. 668 z dnia 17 lutego 2009r.;
- 19) miejscowy plan zagospodarowania przestrzennego gminy Jasienica dla sołectwa Jasienica, uchwalony uchwałą Rady Gminy Jasienica, Nr XXVI/237/2008 z dnia 6 listopada 2008r., opublikowaną w Dzienniku Urzędowym Województwa Śląskiego Nr 27, poz. 669 z dnia 17 lutego 2009r.;
- 20) miejscowy plan zagospodarowania przestrzennego gminy Jasienica dla sołectwa Wieszczeża, uchwalony uchwałą Rady Gminy Jasienica, Nr XXVI/238/2008 z dnia 6 listopada 2008r., opublikowaną w Dzienniku Urzędowym Województwa Śląskiego Nr 27, poz. 670 z dnia 17 lutego 2009r.;
- 21) miejscowy plan zagospodarowania przestrzennego gminy Jasienica dla sołectwa Mazańcowice, uchwalony uchwałą Rady Gminy Jasienica, Nr XXXVII/328/09 z dnia 03 września 2009r., opublikowaną w Dzienniku Urzędowym Województwa Śląskiego Nr 190, poz. 3441 z dnia 29 października 2009r.;
- 22) miejscowy plan zagospodarowania przestrzennego gminy Jasienica dla sołectwa Jasienica, uchwalony uchwałą Rady Gminy Jasienica, Nr XXXIX/350/2009 z dnia 14 października 2009r., opublikowaną w Dzienniku Urzędowym Województwa Śląskiego Nr 228, poz. 4607 z dnia 21 grudnia 2009r.;
- 23) miejscowy plan zagospodarowania przestrzennego gminy Jasienica dla sołectwa Rudzica, uchwalony uchwałą Rady Gminy Jasienica, Nr XLIV/410/10 z dnia 25 marca 2010r., opublikowaną w Dzienniku Urzędowym Województwa Śląskiego Nr 92 poz. 1479 z dnia 24 maja 2010r.;
- 24) miejscowy plan zagospodarowania przestrzennego gminy Jasienica dla sołectwa Jasienica, uchwalony uchwałą Rady Gminy Jasienica, Nr XLVI/426/10 z dnia 30 kwietnia 2010r., opublikowaną w Dzienniku Urzędowym Województwa Śląskiego Nr 114 poz. 1828 z dnia 22 czerwca 2010r.;
- 25) miejscowy plan zagospodarowania przestrzennego gminy Jasienica dla sołectwa Międzyrzecze Dolne, uchwalony uchwałą Rady Gminy Jasienica, Nr XLVII/438/10

- z dnia 15 lipca 2010r., opublikowaną w Dzienniku Urzędowym Województwa Śląskiego Nr 184, poz. 2878 z dnia 14 września 2010r.;
- 26) miejscowy plan zagospodarowania przestrzennego gminy Jasienica dla sołectwa Międzyrzecze Górne, uchwalony uchwałą Rady Gminy Jasienica Nr XLVII/439/10 z dnia 15 lipca 2010r., opublikowaną w Dzienniku Urzędowym Województwa Śląskiego z dnia 14 września 2010r. Nr 184, poz. 2879;
 - 27) miejscowy plan zagospodarowania przestrzennego gminy Jasienica dla sołectwa Międzyrzecze Górne, uchwalony uchwałą Rady Gminy Jasienica Nr XLVII/440/10 z dnia 15 lipca 2010r., opublikowaną w Dzienniku Urzędowym Województwa Śląskiego z dnia 14 września 2010r. Nr 184, poz. 2880;
 - 28) miejscowy plan zagospodarowania przestrzennego gminy Jasienica dla sołectwa Międzyrzecze Dolne, uchwalony uchwałą Rady Gminy Jasienica Nr XLVII/441/10 z dnia 15 lipca 2010r., opublikowaną w Dzienniku Urzędowym Województwa Śląskiego z dnia 14 września 2010r. Nr 184, poz. 2881;
 - 29) miejscowy plan zagospodarowania przestrzennego gminy Jasienica dla sołectwa Jasienica, uchwalony uchwałą Rady Gminy Jasienica Nr XLVII/442/10 z dnia 15 lipca 2010r., opublikowaną w Dzienniku Urzędowym Województwa Śląskiego z dnia 14 września 2010r. Nr 184, poz. 2882;
 - 30) miejscowy plan zagospodarowania przestrzennego gminy Jasienica dla sołectwa Rudzica, uchwalony uchwałą Rady Gminy Jasienica Nr XLVII/443/10 z dnia 15 lipca 2010r., opublikowaną w Dzienniku Urzędowym Województwa Śląskiego z dnia 14 września 2010r. Nr 184, poz. 2883;
 - 31) miejscowy plan zagospodarowania przestrzennego gminy Jasienica dla sołectwa Międzyrzecze Górne, uchwalony uchwałą Rady Gminy Jasienica Nr XLVII/444/10 z dnia 15 lipca 2010r., opublikowaną w Dzienniku Urzędowym Województwa Śląskiego z dnia 14 września 2010r. Nr 184, poz. 2884;
 - 32) miejscowy plan zagospodarowania przestrzennego gminy Jasienica dla sołectwa Rudzica, uchwalony uchwałą Rady Gminy Jasienica Nr XLVII/445/10 z dnia 15 lipca 2010r., opublikowaną w Dzienniku Urzędowym Województwa Śląskiego z dnia 14 września 2010r. Nr 184, poz. 2885;
 - 33) miejscowy plan zagospodarowania przestrzennego gminy Jasienica dla sołectwa Rudzica, uchwalony uchwałą Rady Gminy Jasienica Nr XLVII/446/10 z dnia 15 lipca 2010r., opublikowaną w Dzienniku Urzędowym Województwa Śląskiego z dnia 14 września 2010r. Nr 184, poz. 2886;
 - 34) miejscowy plan zagospodarowania przestrzennego gminy Jasienica dla sołectwa Biery, uchwalony uchwałą Rady Gminy Jasienica Nr XLVII/447/10 z dnia 15 lipca 2010r., opublikowaną w Dzienniku Urzędowym Województwa Śląskiego z dnia 14 września 2010r. Nr 184, poz. 2887;
 - 35) miejscowy plan zagospodarowania przestrzennego gminy Jasienica dla sołectwa Międzyrzecze Górne, uchwalony uchwałą Rady Gminy Jasienica Nr XLVII/448/10 z dnia 15 lipca 2010r., opublikowaną w Dzienniku Urzędowym Województwa Śląskiego z dnia 14 września 2010r. Nr 184, poz. 2888;
 - 36) miejscowy plan zagospodarowania przestrzennego gminy Jasienica dla sołectwa Jasienica, uchwalony uchwałą Rady Gminy Jasienica Nr XLVII/449/10 z dnia 15 lipca 2010r., opublikowaną w Dzienniku Urzędowym Województwa Śląskiego z dnia 14 września 2010r. Nr 184, poz. 2889;
 - 37) miejscowy plan zagospodarowania przestrzennego gminy Jasienica, uchwalony uchwałą Rady Gminy Jasienica Nr XLVII/450/10 z dnia 15 lipca 2010r., opublikowaną w Dzienniku Urzędowym Województwa Śląskiego z dnia 14 września 2010r. Nr 184, poz. 2890;
 - 38) miejscowy plan zagospodarowania przestrzennego gminy Jasienica dla sołectwa Biery, uchwalony uchwałą Rady Gminy Jasienica Nr XLVII/451/10 z dnia 15 lipca 2010r., opublikowaną w Dzienniku Urzędowym Województwa Śląskiego z dnia 14 września 2010r. Nr 184, poz. 2891;

- 39) miejscowy plan zagospodarowania przestrzennego gminy Jasienica dla sołectwa Łazy, uchwalony uchwałą Rady Gminy Jasienica Nr XLVII/452/10 z dnia 15 lipca 2010r., opublikowaną w Dzienniku Urzędowym Województwa Śląskiego z dnia 14 września 2010r. Nr 184, poz. 2892;
- 40) miejscowy plan zagospodarowania przestrzennego gminy Jasienica dla sołectwa Świątoszówka, uchwalony uchwałą Rady Gminy Jasienica Nr XLVII/453/10 z dnia 15 lipca 2010r., opublikowaną w Dzienniku Urzędowym Województwa Śląskiego z dnia 14 września 2010r. Nr 184, poz. 2893;
- 41) miejscowy plan zagospodarowania przestrzennego gminy Jasienica dla sołectwa Jasienica, uchwalony uchwałą Rady Gminy Jasienica Nr XLVII/454/10 z dnia 15 lipca 2010r., opublikowaną w Dzienniku Urzędowym Województwa Śląskiego z dnia 14 września 2010r. Nr 184, poz. 2894;
- 42) miejscowy plan zagospodarowania przestrzennego gminy Jasienica dla sołectwa Jasienica, uchwalony uchwałą Rady Gminy Jasienica Nr XLVII/455/10 z dnia 15 lipca 2010r., opublikowaną w Dzienniku Urzędowym Województwa Śląskiego z dnia 14 września 2010r. Nr 184, poz. 2895;
- 43) miejscowy plan zagospodarowania przestrzennego gminy Jasienica dla sołectwa Wieszcza, uchwalony uchwałą Rady Gminy Jasienica Nr XLVII/456/10 z dnia 15 lipca 2010r., opublikowaną w Dzienniku Urzędowym Województwa Śląskiego z dnia 14 września 2010r. Nr 184, poz. 2896;
- 44) miejscowy plan zagospodarowania przestrzennego gminy Jasienica dla sołectwa Jasienica, uchwalony uchwałą Rady Gminy Jasienica Nr XLVII/457/10 z dnia 15 lipca 2010r., opublikowaną w Dzienniku Urzędowym Województwa Śląskiego z dnia 14 września 2010r. Nr 184, poz. 2897;
- 45) miejscowy plan zagospodarowania przestrzennego gminy Jasienica dla sołectwa Międzyrzecze Górne, uchwalony uchwałą Rady Gminy Jasienica Nr XLVII/458/10 z dnia 15 lipca 2010r., opublikowaną w Dzienniku Urzędowym Województwa Śląskiego z dnia 14 września 2010r. Nr 184, poz. 2898.

§ 3

Stwierdza, że następujące plany zagospodarowania przestrzennego obowiązujące na obszarze Gminy Jasienica, stały się nieaktualne w całości:

- 1) miejscowy plan zagospodarowania przestrzennego gminy Jasienica dla sołectwa Biery, uchwalony uchwałą Rady Gminy Jasienica Nr XXVI/245/2005 z dnia 27 stycznia 2005 r., opublikowaną w Dzienniku Urzędowym Województwa Śląskiego z dnia 22 marca 2005 r. Nr 31, poz. 848;
- 2) miejscowy plan zagospodarowania przestrzennego gminy Jasienica dla sołectwa Łownica, uchwalony uchwałą Rady Gminy Jasienica Nr XXVI/246/2005 z dnia 27 stycznia 2005 r., opublikowaną w Dzienniku Urzędowym Województwa Śląskiego z dnia 22 marca 2005 r. Nr 31, poz. 849;
- 3) miejscowy plan zagospodarowania przestrzennego gminy Jasienica dla sołectwa Landek, uchwalony uchwałą Rady Gminy Jasienica Nr XXVI/247/2005 z dnia 27 stycznia 2005r., opublikowaną w Dzienniku Urzędowym Województwa Śląskiego z dnia 22 marca 2005 r. Nr 31, poz. 850;
- 4) miejscowy plan zagospodarowania przestrzennego gminy Jasienica dla sołectwa Łazy, uchwalony uchwałą Rady Gminy Jasienica Nr XXVI/248/2005 z dnia 27 stycznia 2005 r., opublikowaną w Dzienniku Urzędowym Województwa Śląskiego z dnia 23 maja 2005 r. Nr 64, poz. 1660;
- 5) miejscowy plan zagospodarowania przestrzennego gminy Jasienica dla sołectwa Międzyrzecze Dolne, uchwalony uchwałą Rady Gminy Jasienica Nr XXVI/249/2005 z dnia 27 stycznia 2005 r., opublikowaną w Dzienniku Urzędowym Województwa Śląskiego z dnia 22 marca 2005 r. Nr 31, poz. 851;

- 6) miejscowy plan zagospodarowania przestrzennego gminy Jasienica dla sołectwa Bielowicko, uchwalony uchwałą Rady Gminy Jasienica Nr XXVI/244/2005 z dnia 27 stycznia 2005 r., opublikowaną w Dzienniku Urzędowym Województwa Śląskiego z dnia 22 marca 2005 r. Nr 31, poz. 847;
- 7) miejscowy plan zagospodarowania przestrzennego gminy Jasienica dla sołectwa Międzyrzecze Górne, uchwalony uchwałą Rady Gminy Jasienica Nr XXVII/257/2005 z dnia 24 lutego 2005 r., opublikowaną w Dzienniku Urzędowym Województwa Śląskiego z dnia 19 kwietnia 2005 r., Nr 45, poz. 1233;
- 8) miejscowy plan zagospodarowania przestrzennego gminy Jasienica dla sołectwa Roztropice, uchwalony uchwałą Rady Gminy Jasienica Nr XXVII/258/2005 z dnia 24 lutego 2005 r., opublikowaną w Dzienniku Urzędowym Województwa Śląskiego z dnia 19 kwietnia 2005 r., Nr 45, poz. 1234;
- 9) miejscowy plan zagospodarowania przestrzennego gminy Jasienica dla sołectwa Świątoszówka, uchwalony uchwałą Rady Gminy Jasienica Nr XXVII/259/2005 z dnia 24 lutego 2005 r., opublikowaną w Dzienniku Urzędowym Województwa Śląskiego z dnia 19 kwietnia 2005 r., Nr 45, poz. 1235;
- 10) miejscowy plan zagospodarowania przestrzennego gminy Jasienica dla sołectwa Wieszczyta, uchwalony uchwałą Rady Gminy Jasienica, Nr XXVII/260/2005 z dnia 24 lutego 2005 r., opublikowaną w Dzienniku Urzędowym Województwa Śląskiego z dnia 19 kwietnia 2005 r., Nr 45, poz. 1236;
- 11) miejscowy plan zagospodarowania przestrzennego gminy Jasienica dla sołectwa Mazańcowice, uchwalony uchwałą Rady Gminy Jasienica Nr XXVII/261/2005 z dnia 24 lutego 2005 r., opublikowaną w Dzienniku Urzędowym Województwa Śląskiego z dnia 19 kwietnia 2005 r., Nr 45, poz. 1237;
- 12) miejscowy plan zagospodarowania przestrzennego gminy Jasienica dla sołectwa Rudzica, uchwalony uchwałą Rady Gminy Jasienica Nr XXVII/262/2005 z dnia 24 lutego 2005 r., opublikowaną w Dzienniku Urzędowym Województwa Śląskiego z dnia 19 kwietnia 2005 r., Nr 45, poz. 1238;
- 13) miejscowy plan zagospodarowania przestrzennego gminy Jasienica dla sołectwa Jasienica, uchwalony uchwałą Rady Gminy Jasienica Nr XXVII/263/2005 z dnia 24 lutego 2005 r., opublikowaną w Dzienniku Urzędowym Województwa Śląskiego z dnia 23 maja 2005 r., Nr 64, poz. 1661;
- 14) miejscowy plan zagospodarowania przestrzennego gminy Jasienica dla sołectwa Grodziec, uchwalony uchwałą Rady Gminy Jasienica Nr XLIV/461/2006 z dnia 26 października 2006 r., opublikowaną w Dzienniku Urzędowym Województwa Śląskiego z dnia 8 grudnia 2006 r., Nr 145, poz. 4192.

§ 4

Przystąpienie do sporządzenia miejscowych planów zagospodarowania przestrzennego dla poszczególnych sołectw nastąpi na mocy odrębnych uchwał.

§ 5

Uchwała wchodzi w życie z dniem podjęcia.

Uzasadnienie

do uchwały Rady Gminy Jasienica w sprawie aktualności miejscowych planów zagospodarowania przestrzennego Gminy Jasienica.

1. **Cel i przewidywane skutki podjęcia uchwały.** Przedkładany projekt uchwały realizuje dyspozycję art. 32 ust. 2 ustawy z dnia 27 marca 2003 r. o planowaniu i zagospodarowaniu przestrzennym (Dz. U. Nr 80, poz. 717 z późniejszymi zmianami). Stanowi on, iż rada gminy podejmuje uchwałę w sprawie aktualności studium i planów miejscowych, po przekazaniu przez wójta wyników analiz zmian w zagospodarowaniu przestrzennym gminy. Do projektu załączone zostało opracowanie pt. „Analiza zmian w zagospodarowaniu przestrzennym Gminy Jasienica w latach 2006 – 2011”.
2. **Aktualny stan faktyczny i prawny.** Gmina posiada 67 obowiązujących planów miejscowych uchwalonych w latach 2005 – 2011. Zachodzące zmiany w zagospodarowaniu przestrzennym gminy oraz przemiany społeczno-gospodarcze mogą powodować dezaktualizację ustaleń w planach miejscowych. Przepis ustawy o planowaniu i zagospodarowaniu przestrzennym wymaga, aby rada gminy otrzymała wyniki oceny aktualności Studium i planów zagospodarowania przestrzennego. Ocena taka została dokonana i przedstawiona w „Analizie zmian w zagospodarowaniu przestrzennym Gminy Jasienica w latach 2006 – 2011”. Opracowanie powyższe wskazuje na dezaktualizację w całości, 14 planów miejscowych dla terenów poszczególnych sołectw oraz częściową dezaktualizację 45 zmian punktowych. Wykazano również, że w związku z nowymi regulacjami prawnymi zaistniałymi w wyżej wymienionym okresie (Ustawa z dnia 7 maja 2010r o wspieraniu rozwoju usług i sieci telekomunikacyjnych - Dz. U. z 2010r Nr 106 poz.675), a także ujawnieniem na przestrzeni lat 2009-2010 nowych uwarunkowań, m.in. w aspekcie terenów narażonych na niebezpieczeństwo powodzi, aktualizacja studium dla pewnych obszarów może okazać się koniecznością. W związku z powyższym, należy się liczyć z ewentualnością uwzględnienia zaktualizowanych ustaleń studium w nowo sporządzanych planach miejscowych.

KIEROWNIK
Biura Gminy i Rozwoju Gospodarczego
Ryszard Jędrzejowski

**Uchwała Nr
Rady Gminy Jasienica
z dnia**

w sprawie przystąpienia do sporządzenia miejscowego planu zagospodarowania przestrzennego gminy Jasienica dla sołectwa Bielowicko.

Na podstawie art. 18 ust. 2 pkt. 5 ustawy z dnia 8 marca 1990r. o samorządzie gminnym (t.j. Dz. U. z 2001r. Nr 142, poz. 1591 z późn. zm.) oraz art. 14 ust. 1, 2 i 4 ustawy z dnia 27 marca 2003r. o planowaniu i zagospodarowaniu przestrzennym (Dz. U. z 2003r. Nr 80, poz. 717 z późn. zm.)

**Rada Gminy Jasienica
uchwala, co następuje:**

§1

Przystąpić do sporządzenia miejscowego planu zagospodarowania przestrzennego gminy Jasienica w obrębie sołectwa Bielowicko.

§2


Granice obszaru objętego projektem miejscowego planu zagospodarowania przestrzennego gminy Jasienica w obrębie sołectwa Bielowicko przedstawia załącznik graficzny stanowiący integralną część niniejszej uchwały.

§3

Wykonanie uchwały powierza się Wójtowi Gminy Jasienica.

§4


Uchwała wchodzi w życie z dniem podjęcia i podlega ogłoszeniu na tablicy ogłoszeń oraz na stronie BIP Urzędu Gminy Jasienica.


RADA PRAWNY
mgr Dariusz Pienica

UZASADNIENIE

Zgodnie z art.14 ust.1 i 2 Ustawy o planowaniu i zagospodarowaniu przestrzennym z dnia 27 marca 2003r (Dz. U. Nr 80 poz.717 z dnia 10 maja 2003r ze zm.) Rada Gminy Jasienica podejmuje uchwałę o przystąpieniu do sporządzenia miejscowego planu zagospodarowania przestrzennego dla sołectwa Bielowicko.

Podstawę do sporządzenia miejscowego planu zagospodarowania przestrzennego dla sołectwa Bielowicko stanowi Uchwała Rady Gminy w sprawie aktualności miejscowych planów zagospodarowania przestrzennego Gminy Jasienica.

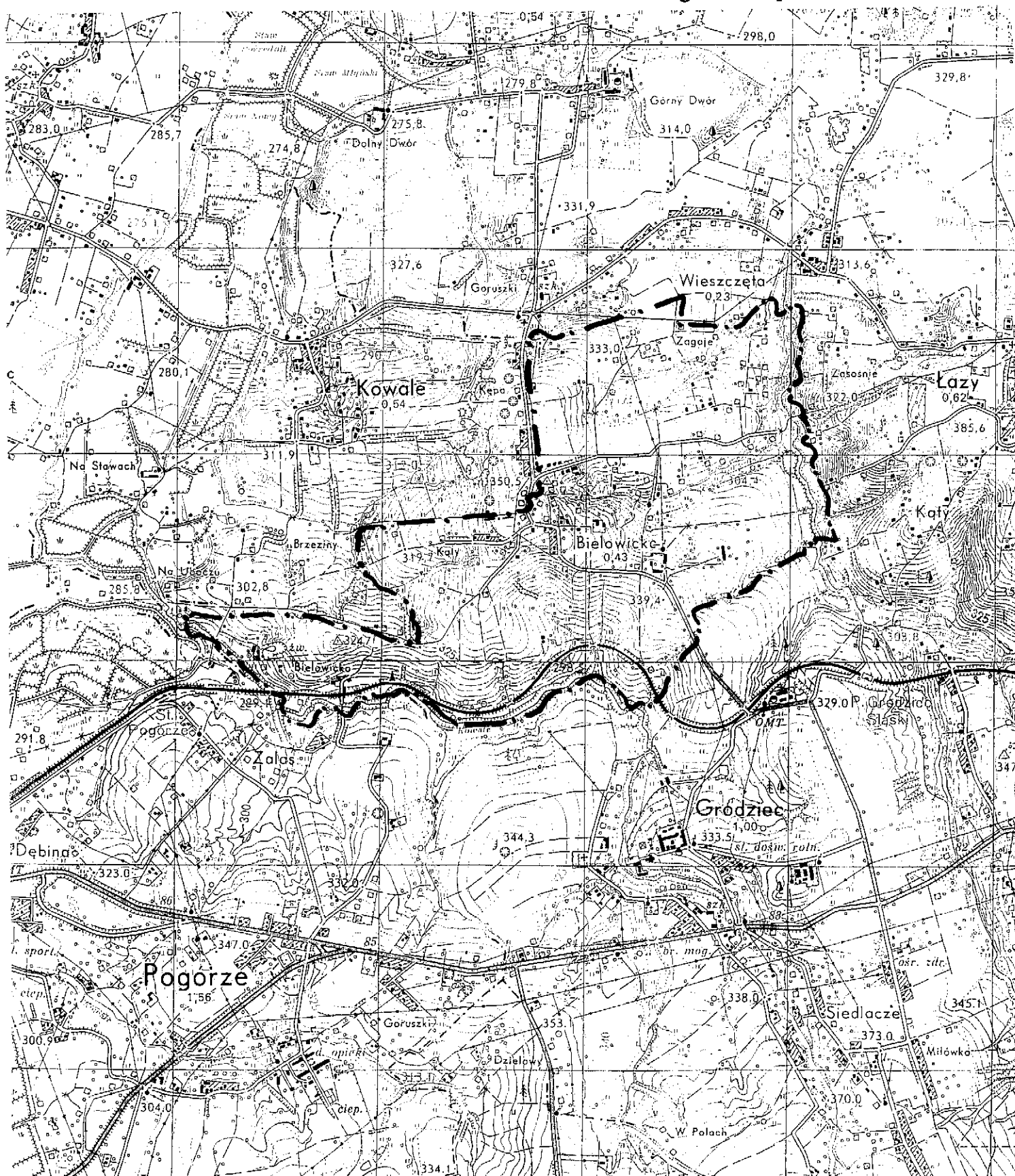
KIEROWNIK
Urzędu Powiatowego i Regionalnego Gospodarczego

J. Wójcik

Załącznik do Uchwały Nr

Rady Gminy Jasienica z dnia

skala 1 : 25 000

— . — granica opracowania



**Uchwała Nr
Rady Gminy Jasienica
z dnia**

w sprawie przystąpienia do sporządzenia miejscowego planu zagospodarowania przestrzennego gminy Jasienica dla sołectwa Biery.

Na podstawie art. 18 ust. 2 pkt. 5 ustawy z dnia 8 marca 1990r. o samorządzie gminnym (t.j. Dz. U. z 2001r. Nr 142, poz. 1591 z późn. zm.) oraz art. 14 ust. 1, 2 i 4 ustawy z dnia 27 marca 2003r. o planowaniu i zagospodarowaniu przestrzennym (Dz. U. z 2003r. Nr 80, poz. 717 z późn. zm.)

**Rada Gminy Jasienica
uchwala, co następuje:**

§1

Przystąpić do sporządzenia miejscowego planu zagospodarowania przestrzennego gminy Jasienica w obrębie sołectwa Biery.

§2

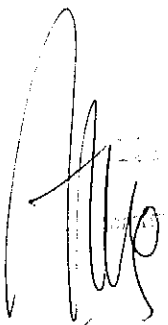
Granice obszaru objętego projektem miejscowego planu zagospodarowania przestrzennego gminy Jasienica w obrębie sołectwa Biery przedstawia załącznik graficzny stanowiący integralną część niniejszej uchwały.

§3

Wykonanie uchwały powierza się Wójtowi Gminy Jasienica.

§4

Uchwała wchodzi w życie z dniem podjęcia i podlega ogłoszeniu na tablicy ogłoszeń oraz na stronie BIP Urzędu Gminy Jasienica.


RADA GMINY
mgr Jolanta Kubiś

UZASADNIENIE

Zgodnie z art.14 ust.1 i 2 Ustawy o planowaniu i zagospodarowaniu przestrzennym z dnia 27 marca 2003r (Dz. U. Nr 80 poz.717 z dnia 10 maja 2003r ze zm.) Rada Gminy Jasienica podejmuje uchwałę o przystąpieniu do sporządzenia miejscowego planu zagospodarowania przestrzennego dla sołectwa Biery.

Podstawę do sporządzenia miejscowego planu zagospodarowania przestrzennego dla sołectwa Biery stanowi Uchwała Rady Gminy w sprawie aktualności miejscowych planów zagospodarowania przestrzennego Gminy Jasienica.

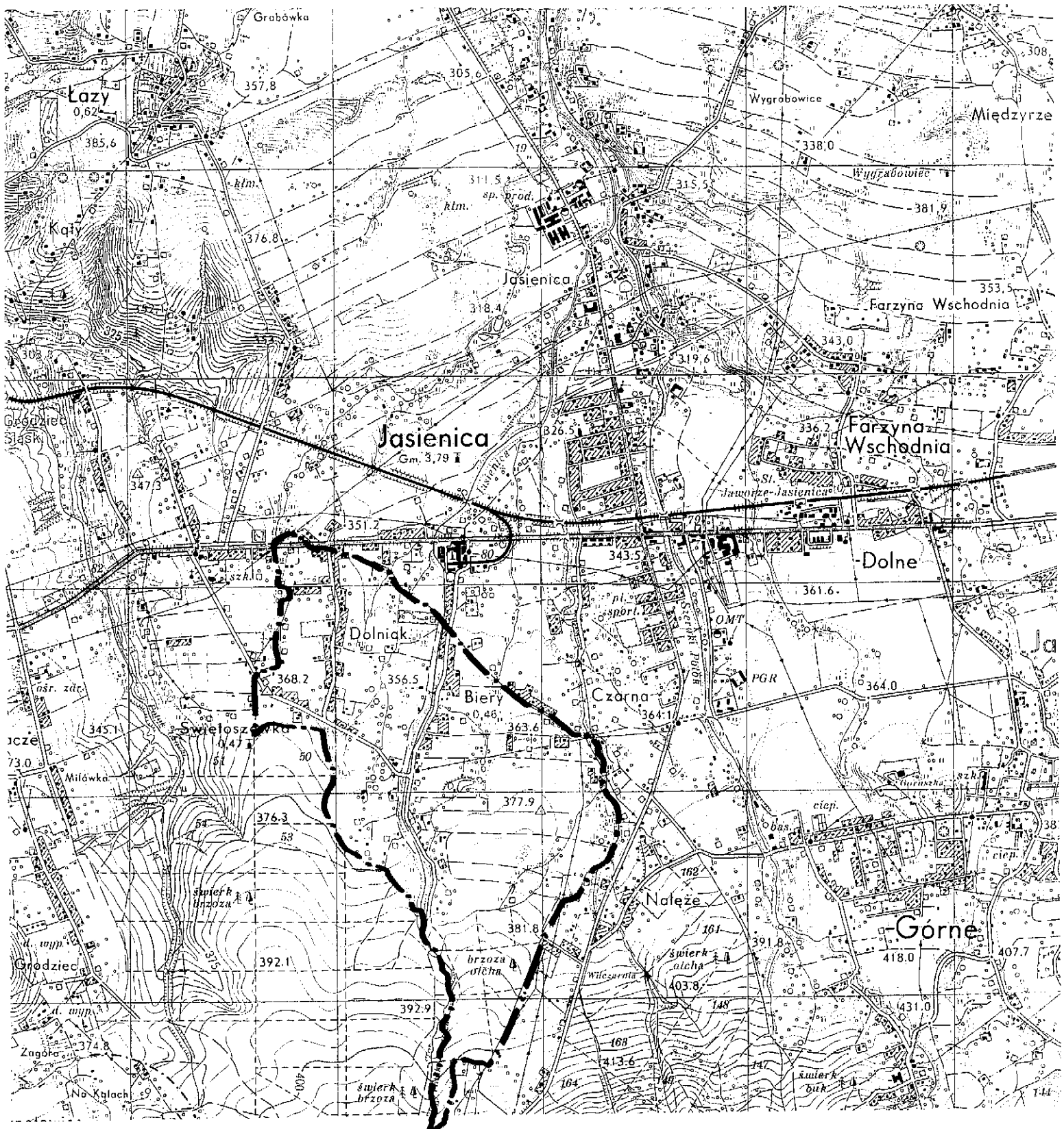
KIEROWNIK
Referatu Budownictwa i Rozwoju Gospodarczego
Roman Nizewicki

Załącznik do Uchwały Nr

Rady Gminy Jasienica z dnia

skala 1 : 25 000

— . — granica opracowania



**Uchwała Nr
Rady Gminy Jasienica
z dnia**

w sprawie przystąpienia do sporządzenia miejscowego planu zagospodarowania przestrzennego gminy Jasienica dla sołectwa Grodziec.

Na podstawie art. 18 ust. 2 pkt. 5 ustawy z dnia 8 marca 1990r. o samorządzie gminnym (t.j. Dz. U. z 2001r. Nr 142, poz. 1591 z późn. zm.) oraz art. 14 ust. 1, 2 i 4 ustawy z dnia 27 marca 2003r. o planowaniu i zagospodarowaniu przestrzennym (Dz. U. z 2003r. Nr 80, poz. 717 z późn. zm.)

**Rada Gminy Jasienica
uchwała, co następuje:**

§1

Przystąpić do sporządzenia miejscowego planu zagospodarowania przestrzennego gminy Jasienica w obrębie sołectwa Grodziec.

§2

Granice obszaru objętego projektem miejscowego planu zagospodarowania przestrzennego gminy Jasienica w obrębie sołectwa Grodziec przedstawia załącznik graficzny stanowiący integralną część niniejszej uchwały.

§3

Wykonanie uchwały powierza się Wójtowi Gminy Jasienica.

§4

Uchwała wchodzi w życie z dniem podjęcia i podlega ogłoszeniu na tablicy ogłoszeń oraz na stronie BIP Urzędu Gminy Jasienica.

RADA PRAWNY
mgr Dorota Piłska

UZASADNIENIE

Zgodnie z art.14 ust.1 i 2 Ustawy o planowaniu i zagospodarowaniu przestrzennym z dnia 27 marca 2003r (Dz. U. Nr 80 poz.717 z dnia 10 maja 2003r ze zm.) Rada Gminy Jasienica podejmuje uchwałę o przystąpieniu do sporządzenia miejscowego planu zagospodarowania przestrzennego dla sołectwa Grodziec.

Podstawę do sporządzenia miejscowego planu zagospodarowania przestrzennego dla sołectwa Grodziec stanowi Uchwała Rady Gminy w sprawie aktualności miejscowych planów zagospodarowania przestrzennego Gminy Jasienica.

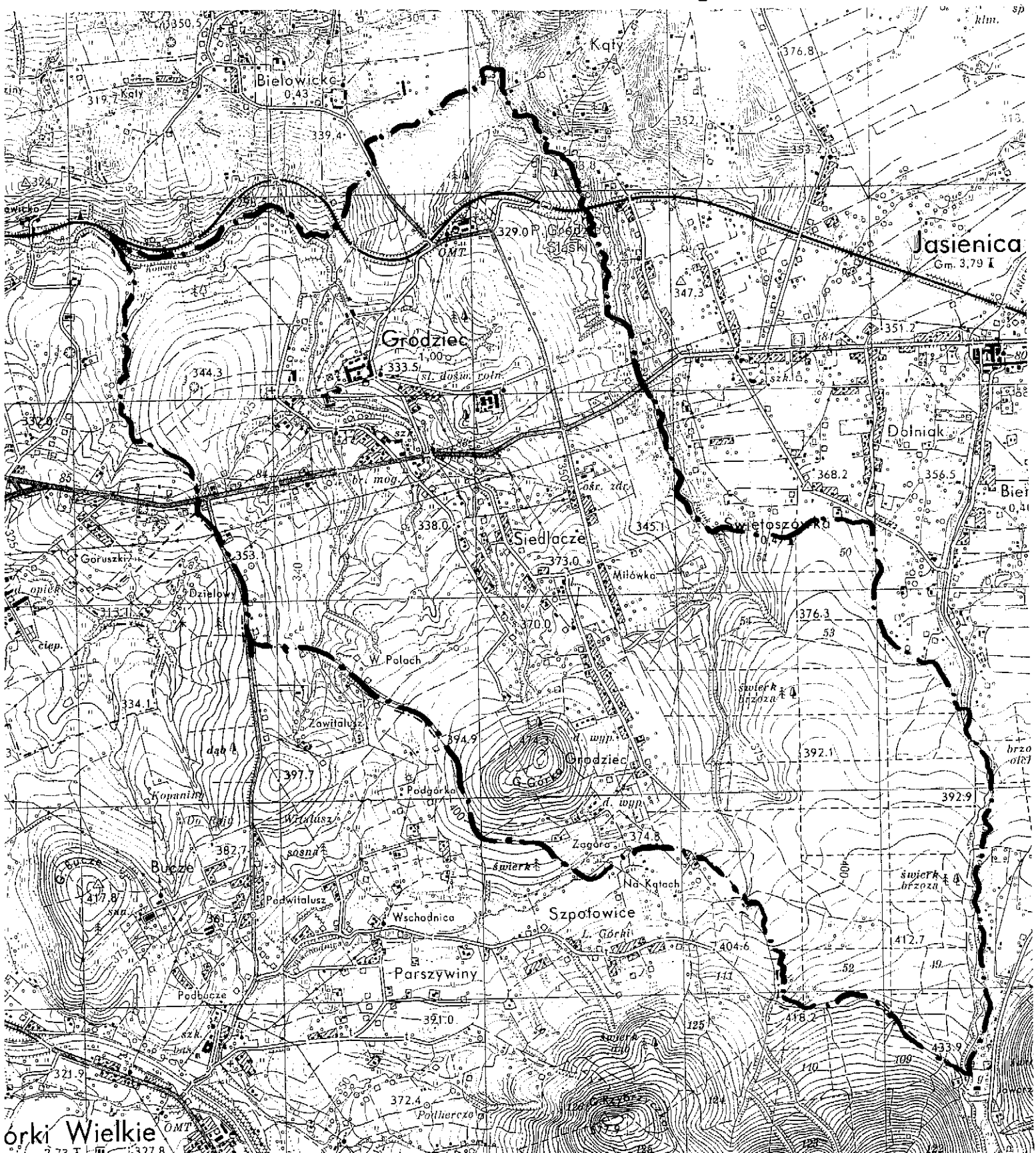
KIEROWNIK
Referatu Budownictwa i Rozwoju Gospodarczego
Roman Szczęśniowski

Załącznik do Uchwały Nr

Rady Gminy Jasienica z dnia

skala 1 : 25 000

— . — granica opracowania



**Uchwała Nr
Rady Gminy Jasienica
z dnia**

w sprawie przystąpienia do sporządzenia miejscowego planu zagospodarowania przestrzennego gminy Jasienica dla sołectwa Iłownica.

Na podstawie art. 18 ust. 2 pkt. 5 ustawy z dnia 8 marca 1990r. o samorządzie gminnym (t.j. Dz. U. z 2001r. Nr 142, poz. 1591 z późn. zm.) oraz art. 14 ust. 1, 2 i 4 ustawy z dnia 27 marca 2003r. o planowaniu i zagospodarowaniu przestrzennym (Dz. U. z 2003r. Nr 80, poz. 717 z późn. zm.)

**Rada Gminy Jasienica
uchwała, co następuje:**

§1

Przystąpić do sporządzenia miejscowego planu zagospodarowania przestrzennego gminy Jasienica w obrębie sołectwa Iłownica.

§2

Granice obszaru objętego projektem miejscowego planu zagospodarowania przestrzennego gminy Jasienica w obrębie sołectwa Iłownica przedstawia załącznik graficzny stanowiący integralną część niniejszej uchwały.

§3

Wykonanie uchwały powierza się Wójtowi Gminy Jasienica.

§4

Uchwała wchodzi w życie z dniem podjęcia i podlega ogłoszeniu na tablicy ogłoszeń oraz na stronie BIP Urzędu Gminy Jasienica.

RAJCA PRAWNY
mgr Dorota Kłutka

UZASADNIENIE

Zgodnie z art.14 ust.1 i 2 Ustawy o planowaniu i zagospodarowaniu przestrzennym z dnia 27 marca 2003r (Dz. U. Nr 80 poz.717 z dnia 10 maja 2003r ze zm.) Rada Gminy Jasienica podejmuje uchwałę o przystąpieniu do sporządzenia miejscowego planu zagospodarowania przestrzennego dla sołectwa Iłownica.

Podstawę do sporządzenia miejscowego planu zagospodarowania przestrzennego dla sołectwa Iłownica stanowi Uchwała Rady Gminy w sprawie aktualności miejscowych planów zagospodarowania przestrzennego Gminy Jasienica.

KIEROWNIK
Referatu Budownictwa i Rozwoju Gospodarczego

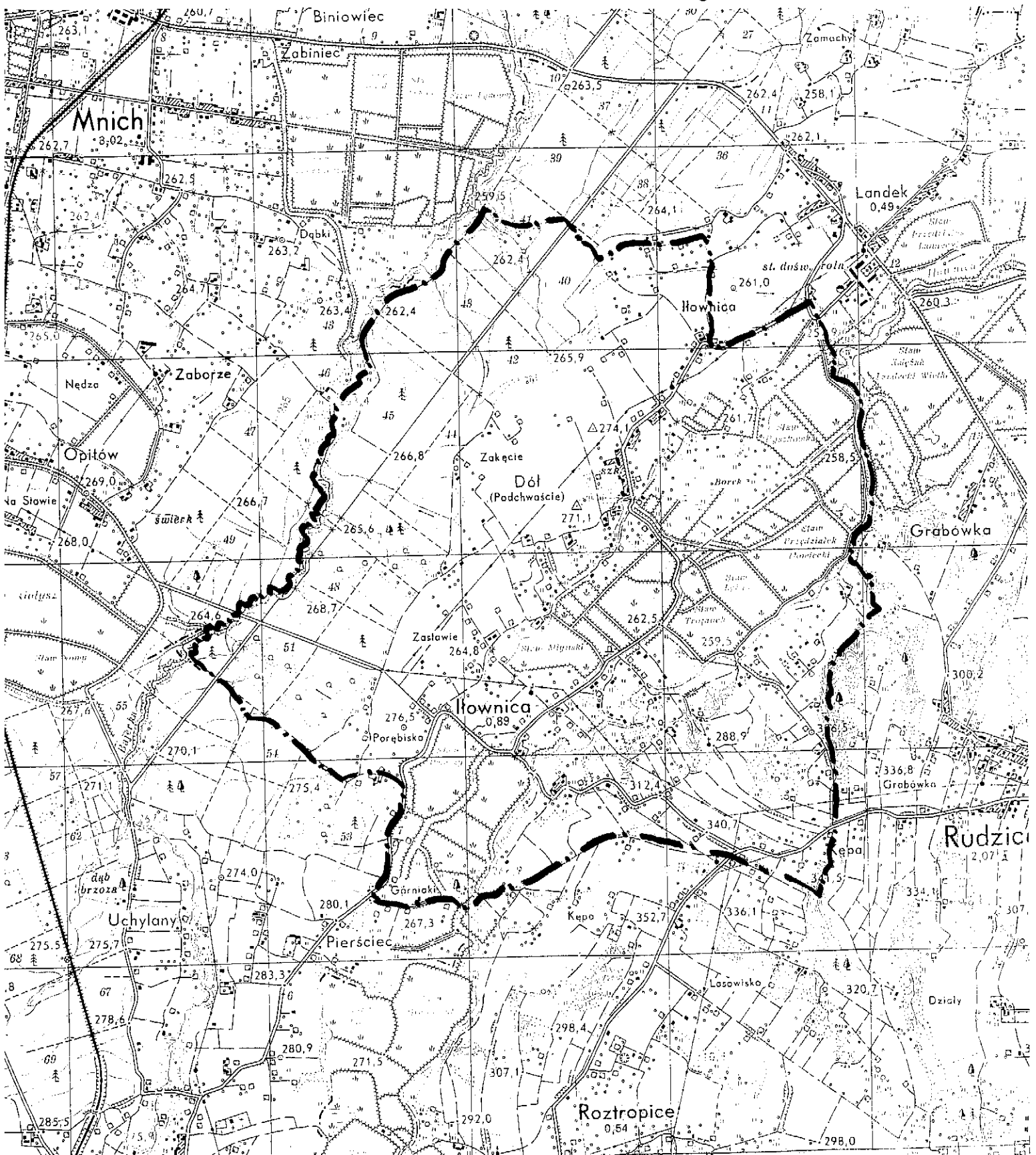
Ryszard Kucharski

Załącznik do Uchwały Nr

Rady Gminy Jasienica z dnia

skala 1 : 25 000

— . — granica opracowania



**Uchwała Nr
Rady Gminy Jasienica
z dnia**

w sprawie przystąpienia do sporządzenia miejscowego planu zagospodarowania przestrzennego gminy Jasienica dla sołectwa Jasienica.

Na podstawie art. 18 ust. 2 pkt. 5 ustawy z dnia 8 marca 1990r. o samorządzie gminnym (t.j. Dz. U. z 2001r. Nr 142, poz. 1591 z późn. zm.) oraz art. 14 ust. 1, 2 i 4 ustawy z dnia 27 marca 2003r. o planowaniu i zagospodarowaniu przestrzennym (Dz. U. z 2003r. Nr 80, poz. 717 z późn. zm.)

**Rada Gminy Jasienica
uchwala, co następuje:**

§1

Przystąpić do sporządzenia miejscowego planu zagospodarowania przestrzennego gminy Jasienica w obrębie sołectwa Jasienica.

§2



Granice obszaru objętego projektem miejscowego planu zagospodarowania przestrzennego gminy Jasienica w obrębie sołectwa Jasienica przedstawia załącznik graficzny stanowiący integralną część niniejszej uchwały.

§3

Wykonanie uchwały powierza się Wójtowi Gminy Jasienica.

§4

Uchwała wchodzi w życie z dniem podjęcia i podlega ogłoszeniu na tablicy ogłoszeń oraz na stronie BIP Urzędu Gminy Jasienica.



RADA GMINY
Jasienica

UZASADNIENIE

Zgodnie z art.14 ust.1 i 2 Ustawy o planowaniu i zagospodarowaniu przestrzennym z dnia 27 marca 2003r (Dz. U. Nr 80 poz.717 z dnia 10 maja 2003r ze zm.) Rada Gminy Jasienica podejmuje uchwałę o przystąpieniu do sporządzenia miejscowego planu zagospodarowania przestrzennego dla sołectwa Jasienica.

Podstawę do sporządzenia miejscowego planu zagospodarowania przestrzennego dla sołectwa Jasienica stanowi Uchwała Rady Gminy w sprawie aktualności miejscowych planów zagospodarowania przestrzennego Gminy Jasienica.

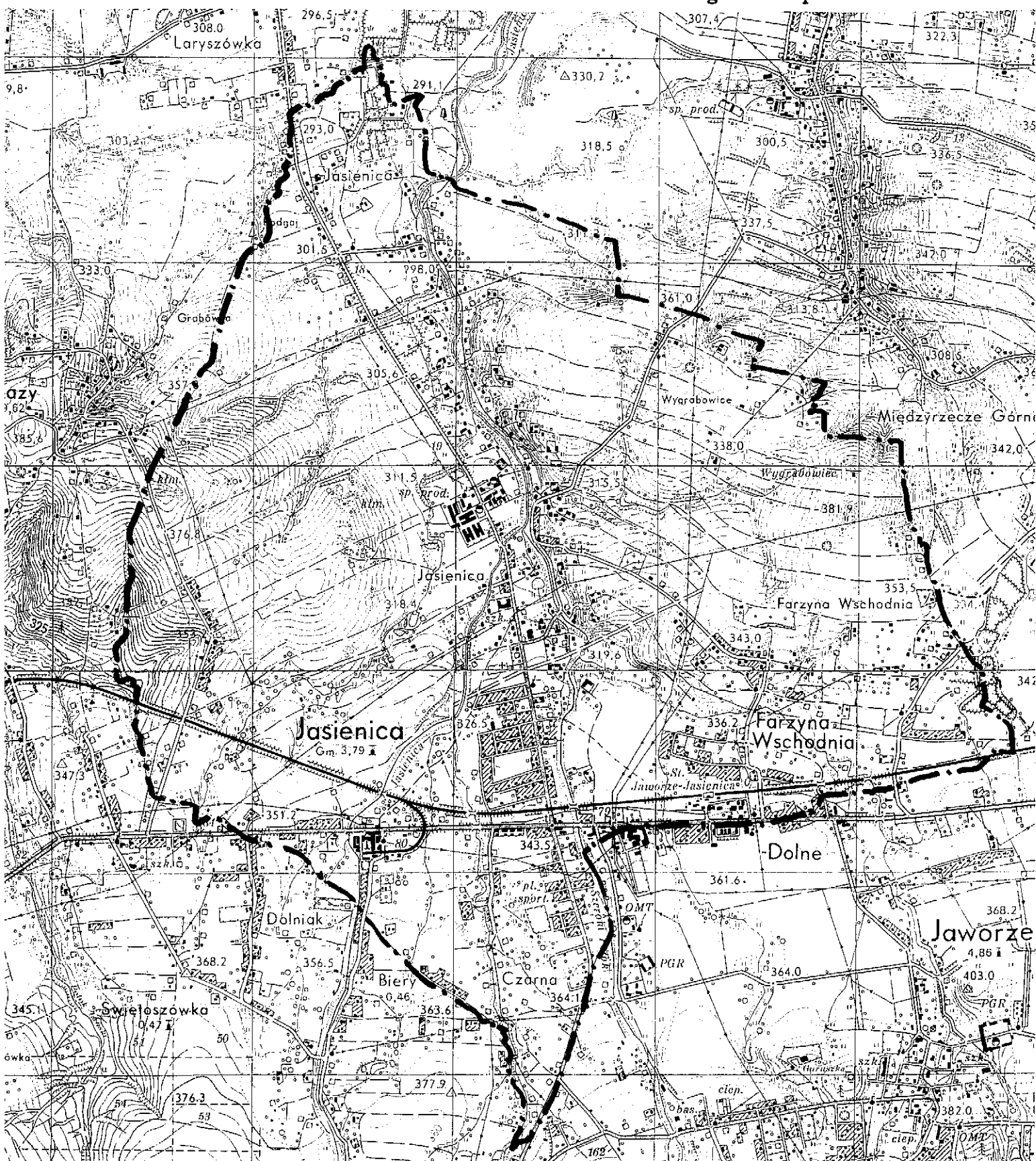
KIEROWNIK
Referatu Budownictwa i Rozwoju Gospodarczego
Roman Szczęsowski

Załącznik do Uchwały Nr

Rady Gminy Jasienica z dnia

skala 1 : 25 000

— . — granica opracowania



**Uchwała Nr
Rady Gminy Jasienica
z dnia**

w sprawie przystąpienia do sporządzenia miejscowego planu zagospodarowania przestrzennego gminy Jasienica dla sołectwa Landek.

Na podstawie art. 18 ust. 2 pkt. 5 ustawy z dnia 8 marca 1990r. o samorządzie gminnym (t.j. Dz. U. z 2001r. Nr 142, poz. 1591 z późn. zm.) oraz art. 14 ust. 1, 2 i 4 ustawy z dnia 27 marca 2003r. o planowaniu i zagospodarowaniu przestrzennym (Dz. U. z 2003r. Nr 80, poz. 717 z późn. zm.)

**Rada Gminy Jasienica
uchwala, co następuje:**

§1

Przystąpić do sporządzenia miejscowego planu zagospodarowania przestrzennego gminy Jasienica w obrębie sołectwa Landek.

§2


Granice obszaru objętego projektem miejscowego planu zagospodarowania przestrzennego gminy Jasienica w obrębie sołectwa Landek przedstawia załącznik graficzny stanowiący integralną część niniejszej uchwały.

§3

Wykonanie uchwały powierza się Wójtowi Gminy Jasienica.

§4

Uchwała wchodzi w życie z dniem podjęcia i podlega ogłoszeniu na tablicy ogłoszeń oraz na stronie BIP Urzędu Gminy Jasienica.


ADAM GRAWNY
Wójt Gminy Jasienica

UZASADNIENIE

Zgodnie z art.14 ust.1 i 2 Ustawy o planowaniu i zagospodarowaniu przestrzennym z dnia 27 marca 2003r (Dz. U. Nr 80 poz.717 z dnia 10 maja 2003r ze zm.) Rada Gminy Jasienica podejmuje uchwałę o przystąpieniu do sporządzenia miejscowego planu zagospodarowania przestrzennego dla sołectwa Landek.

Podstawę do sporządzenia miejscowego planu zagospodarowania przestrzennego dla sołectwa Landek stanowi Uchwała Rady Gminy w sprawie aktualności miejscowych planów zagospodarowania przestrzennego Gminy Jasienica.

KIEROWNIK
Referatu Budownictwa i Rozwoju Gospodarczego

Dariusz Strzykowski

11

**Uchwała Nr
Rady Gminy Jasienica
z dnia**

w sprawie przystąpienia do sporządzenia miejscowego planu zagospodarowania przestrzennego gminy Jasienica dla sołectwa Łazy.

Na podstawie art. 18 ust. 2 pkt. 5 ustawy z dnia 8 marca 1990r. o samorządzie gminnym (t.j. Dz. U. z 2001r. Nr 142, poz. 1591 z późn. zm.) oraz art. 14 ust. 1, 2 i 4 ustawy z dnia 27 marca 2003r. o planowaniu i zagospodarowaniu przestrzennym (Dz. U. z 2003r. Nr 80, poz. 717 z późn. zm.)

**Rada Gminy Jasienica
uchwała, co następuje:**

§1

Przystąpić do sporządzenia miejscowego planu zagospodarowania przestrzennego gminy Jasienica w obrębie sołectwa Łazy.

§2


Granice obszaru objętego projektem miejscowego planu zagospodarowania przestrzennego gminy Jasienica w obrębie sołectwa Łazy przedstawia załącznik graficzny stanowiący integralną część niniejszej uchwały.

§3

Wykonanie uchwały powierza się Wójtowi Gminy Jasienica.

§4

Uchwała wchodzi w życie z dniem podjęcia i podlega ogłoszeniu na tablicy ogłoszeń oraz na stronie BIP Urzędu Gminy Jasienica.


RADA PRAWNY
Wójt Gminy Jasienica

UZASADNIENIE

Zgodnie z art.14 ust.1 i 2 Ustawy o planowaniu i zagospodarowaniu przestrzennym z dnia 27 marca 2003r (Dz. U. Nr 80 poz.717 z dnia 10 maja 2003r ze zm.) Rada Gminy Jasienica podejmuje uchwałę o przystąpieniu do sporządzenia miejscowego planu zagospodarowania przestrzennego dla sołectwa Łazy.

Podstawę do sporządzenia miejscowego planu zagospodarowania przestrzennego dla sołectwa Łazy stanowi Uchwała Rady Gminy w sprawie aktualności miejscowych planów zagospodarowania przestrzennego Gminy Jasienica.

KIEROWNIK
Biuratu Budownictwa i Planowania Gospodarczego
Ryszard Szczyrbowski

**Uchwała Nr
Rady Gminy Jasienica
z dnia**

w sprawie przystąpienia do sporządzenia miejscowego planu zagospodarowania przestrzennego gminy Jasienica dla sołectwa Mazańcowice.

Na podstawie art. 18 ust. 2 pkt. 5 ustawy z dnia 8 marca 1990r. o samorządzie gminnym (t.j. Dz. U. z 2001r. Nr 142, poz. 1591 z późn. zm.) oraz art. 14 ust. 1, 2 i 4 ustawy z dnia 27 marca 2003r. o planowaniu i zagospodarowaniu przestrzennym (Dz. U. z 2003r. Nr 80, poz. 717 z późn. zm.)

**Rada Gminy Jasienica
uchwała, co następuje:**

§1

Przystąpić do sporządzenia miejscowego planu zagospodarowania przestrzennego gminy Jasienica w obrębie sołectwa Mazańcowice.

§2


Granice obszaru objętego projektem miejscowego planu zagospodarowania przestrzennego gminy Jasienica w obrębie sołectwa Mazańcowice przedstawia załącznik graficzny stanowiący integralną część niniejszej uchwały.

§3

Wykonanie uchwały powierza się Wójtowi Gminy Jasienica.

§4

Uchwała wchodzi w życie z dniem podjęcia i podlega ogłoszeniu na tablicy ogłoszeń oraz na stronie BIP Urzędu Gminy Jasienica.


Mazata M...
RADA GMINY
mgr Danuta Kubiś

UZASADNIENIE

Zgodnie z art.14 ust.1 i 2 Ustawy o planowaniu i zagospodarowaniu przestrzennym z dnia 27 marca 2003r (Dz. U. Nr 80 poz.717 z dnia 10 maja 2003r ze zm.) Rada Gminy Jasienica podejmuje uchwałę o przystąpieniu do sporządzenia miejscowego planu zagospodarowania przestrzennego dla sołectwa Mazańcowice.

Podstawę do sporządzenia miejscowego planu zagospodarowania przestrzennego dla sołectwa Mazańcowice stanowi Uchwała Rady Gminy w sprawie aktualności miejscowych planów zagospodarowania przestrzennego Gminy Jasienica.

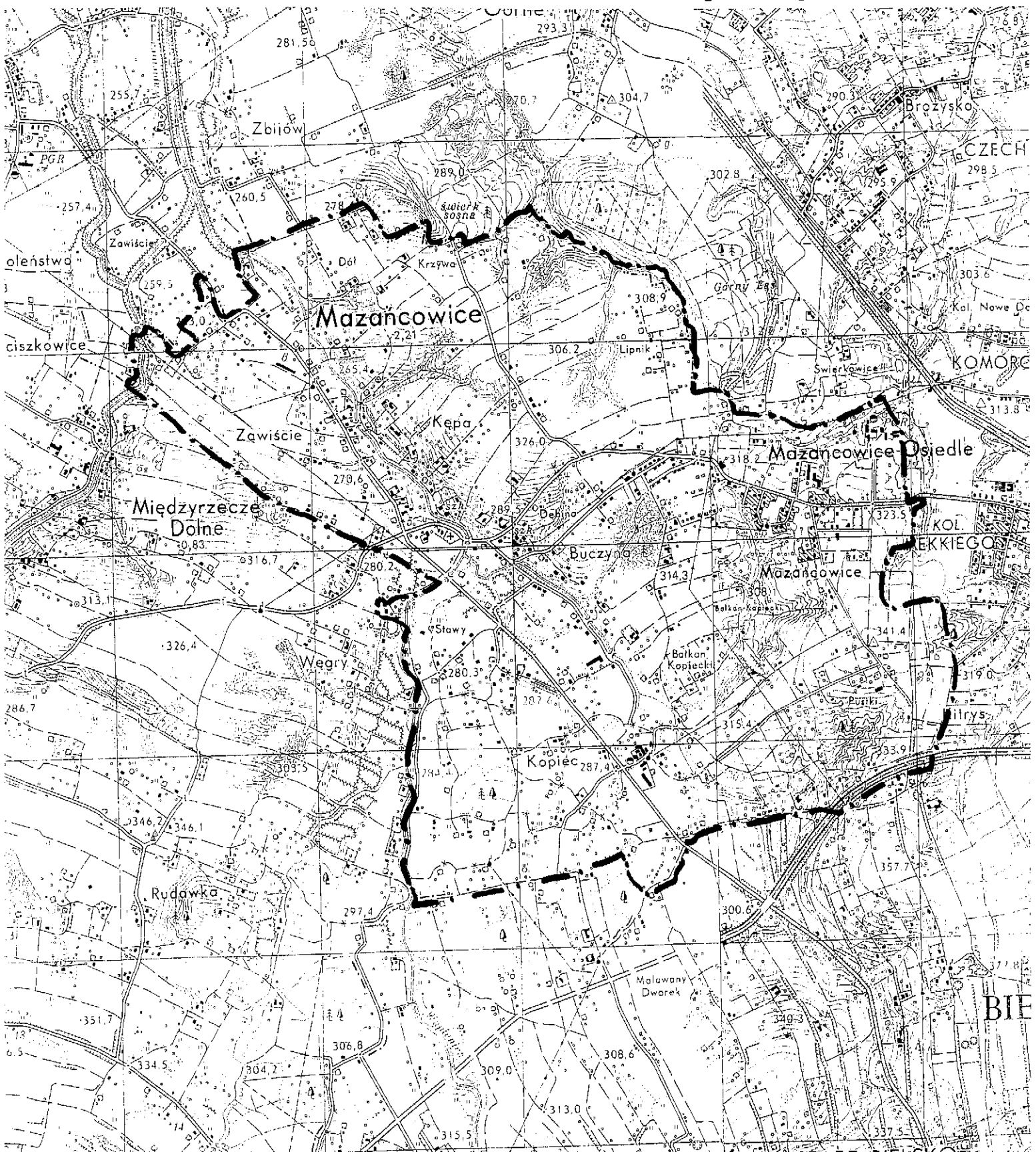
KIEROWNIK
Referatu Budownictwa i Rozwoju Gospodarczego
Roman Szczepkowski

Załącznik do Uchwały Nr

Rady Gminy Jasienica z dnia

skala 1 : 25 000

— . — granica opracowania



**Uchwała Nr
Rady Gminy Jasienica
z dnia**

w sprawie przystąpienia do sporządzenia miejscowego planu zagospodarowania przestrzennego gminy Jasienica dla sołectwa Międzyrzecze Dolne.

Na podstawie art. 18 ust. 2 pkt. 5 ustawy z dnia 8 marca 1990r. o samorządzie gminnym (t.j. Dz. U. z 2001r. Nr 142, poz. 1591 z późn. zm.) oraz art. 14 ust. 1, 2 i 4 ustawy z dnia 27 marca 2003r. o planowaniu i zagospodarowaniu przestrzennym (Dz. U. z 2003r. Nr 80, poz. 717 z późn. zm.)

**Rada Gminy Jasienica
uchwala, co następuje:**

§1

Przystąpić do sporządzenia miejscowego planu zagospodarowania przestrzennego gminy Jasienica w obrębie sołectwa Międzyrzecze Dolne.

§2


Granice obszaru objętego projektem miejscowego planu zagospodarowania przestrzennego gminy Jasienica w obrębie sołectwa Międzyrzecze Dolne przedstawia załącznik graficzny stanowiący integralną część niniejszej uchwały.


§3

Wykonanie uchwały powierza się Wójtowi Gminy Jasienica.

§4

Uchwała wchodzi w życie z dniem podjęcia i podlega ogłoszeniu na tablicy ogłoszeń oraz na stronie BIP Urzędu Gminy Jasienica.




RADA GMINY
mgr Dariusz Kulecki

UZASADNIENIE

Zgodnie z art.14 ust.1 i 2 Ustawy o planowaniu i zagospodarowaniu przestrzennym z dnia 27 marca 2003r (Dz. U. Nr 80 poz.717 z dnia 10 maja 2003r ze zm.) Rada Gminy Jasienica podejmuje uchwałę o przystąpieniu do sporządzenia miejscowego planu zagospodarowania przestrzennego dla sołectwa Międzyrzecze Dolne.

Podstawę do sporządzenia miejscowego planu zagospodarowania przestrzennego dla sołectwa Międzyrzecze Dolne stanowi Uchwała Rady Gminy w sprawie aktualności miejscowych planów zagospodarowania przestrzennego Gminy Jasienica.

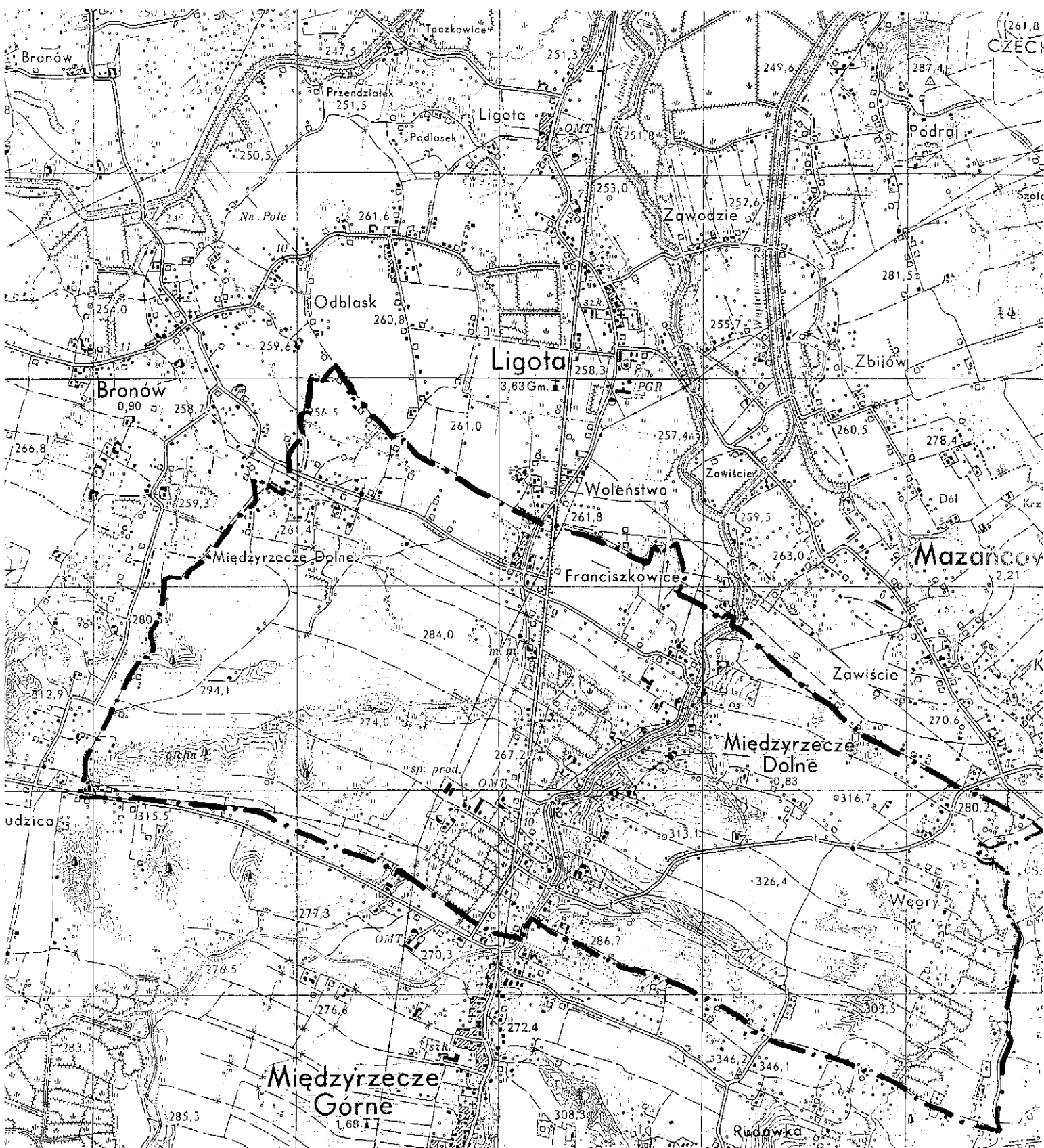
KIEROWNIK
Referatu Budownictwa i Rozwoju Gospodarczego
Ryszard Szewczykowski

Załącznik do Uchwały Nr

Rady Gminy Jasienica z dnia

skala 1 : 25 000

— . — granica opracowania



**Uchwała Nr
Rady Gminy Jasienica
z dnia**

w sprawie przystąpienia do sporządzenia miejscowego planu zagospodarowania przestrzennego gminy Jasienica dla sołectwa Międzyrzecze Górne.

Na podstawie art. 18 ust. 2 pkt. 5 ustawy z dnia 8 marca 1990r. o samorządzie gminnym (t.j. Dz. U. z 2001r. Nr 142, poz. 1591 z późn. zm.) oraz art. 14 ust. 1, 2 i 4 ustawy z dnia 27 marca 2003r. o planowaniu i zagospodarowaniu przestrzennym (Dz. U. z 2003r. Nr 80, poz. 717 z późn. zm.)

**Rada Gminy Jasienica
uchwala, co następuje:**

§1

Przystąpić do sporządzenia miejscowego planu zagospodarowania przestrzennego gminy Jasienica w obrębie sołectwa Międzyrzecze Górne.

§2

Granice obszaru objętego projektem miejscowego planu zagospodarowania przestrzennego gminy Jasienica w obrębie sołectwa Międzyrzecze Górne przedstawia załącznik graficzny stanowiący integralną część niniejszej uchwały.

§3

Wykonanie uchwały powierza się Wójtowi Gminy Jasienica.

§4

Uchwała wchodzi w życie z dniem podjęcia i podlega ogłoszeniu na tablicy ogłoszeń oraz na stronie BIP Urzędu Gminy Jasienica.

WÓJTA GMINY
Jasienica

UZASADNIENIE

Zgodnie z art.14 ust.1 i 2 Ustawy o planowaniu i zagospodarowaniu przestrzennym z dnia 27 marca 2003r (Dz. U. Nr 80 poz.717 z dnia 10 maja 2003r ze zm.) Rada Gminy Jasienica podejmuje uchwałę o przystąpieniu do sporządzenia miejscowego planu zagospodarowania przestrzennego dla sołectwa Międzyrzecze Górne.

Podstawę do sporządzenia miejscowego planu zagospodarowania przestrzennego dla sołectwa Międzyrzecze Górne stanowi Uchwała Rady Gminy w sprawie aktualności miejscowych planów zagospodarowania przestrzennego Gminy Jasienica.

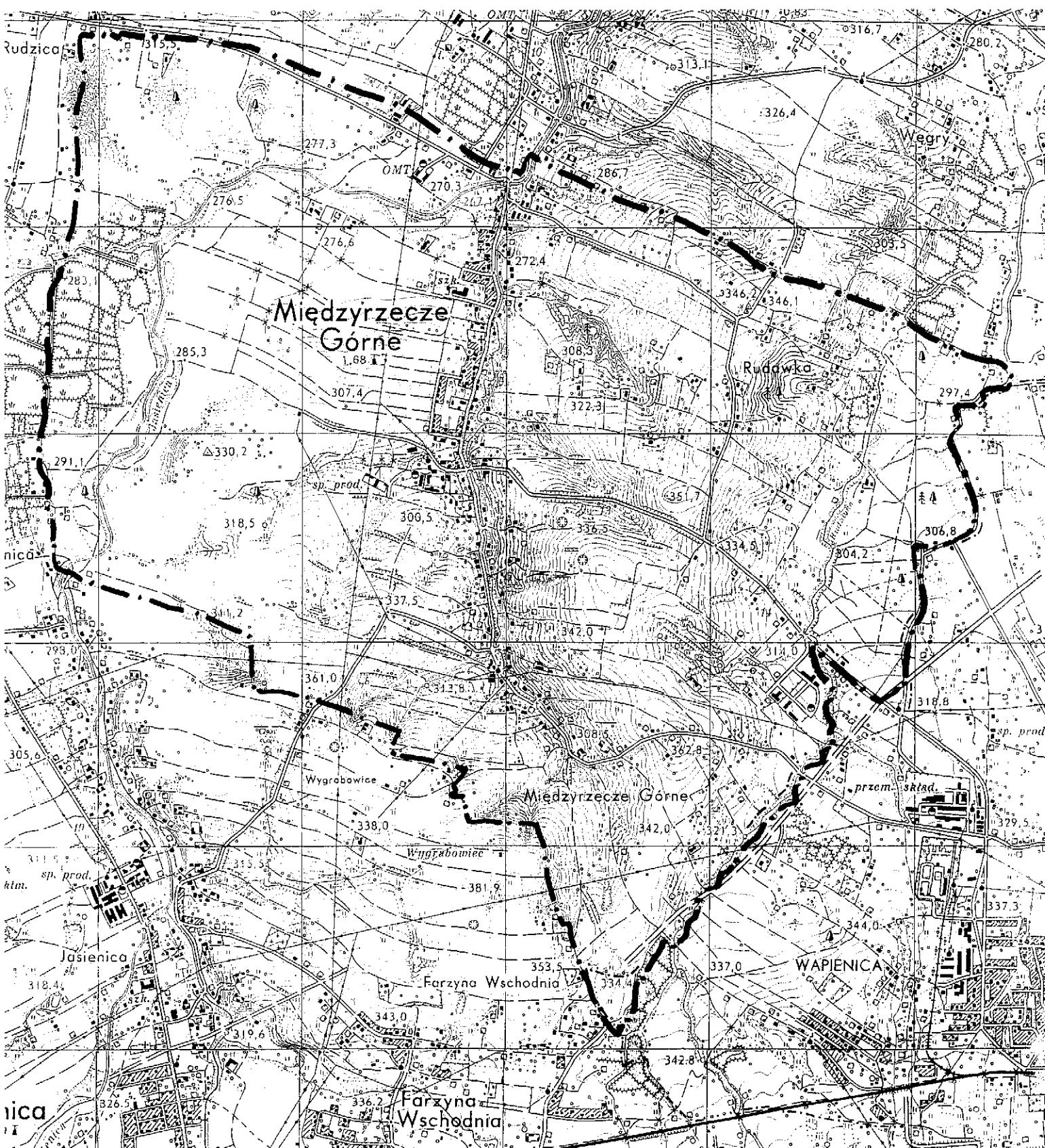
KIEROWNIK
Referatu Budownictwa i Rozwoju Gospodarczego
Roman Szczyrbowski

Załącznik do Uchwały Nr

Rady Gminy Jasienica z dnia

skala 1 : 25 000

— . — granica opracowania



**Uchwała Nr
Rady Gminy Jasienica
z dnia**

w sprawie przystąpienia do sporządzenia miejscowego planu zagospodarowania przestrzennego gminy Jasienica dla sołectwa Roztropice.

Na podstawie art. 18 ust. 2 pkt. 5 ustawy z dnia 8 marca 1990r. o samorządzie gminnym (t.j. Dz. U. z 2001r. Nr 142, poz. 1591 z późn. zm.) oraz art. 14 ust. 1, 2 i 4 ustawy z dnia 27 marca 2003r. o planowaniu i zagospodarowaniu przestrzennym (Dz. U. z 2003r. Nr 80, poz. 717 z późn. zm.)

**Rada Gminy Jasienica
uchwała, co następuje:**

§1

Przystąpić do sporządzenia miejscowego planu zagospodarowania przestrzennego gminy Jasienica w obrębie sołectwa Roztropice.

§2

Granice obszaru objętego projektem miejscowego planu zagospodarowania przestrzennego gminy Jasienica w obrębie sołectwa Roztropice przedstawia załącznik graficzny stanowiący integralną część niniejszej uchwały.

§3

Wykonanie uchwały powierza się Wójtowi Gminy Jasienica.

§4

Uchwała wchodzi w życie z dniem podjęcia i podlega ogłoszeniu na tablicy ogłoszeń oraz na stronie BIP Urzędu Gminy Jasienica.

RADA PRAWNY
mgr Jasienica

UZASADNIENIE

Zgodnie z art. 14 ust. 1 i 2 Ustawy o planowaniu i zagospodarowaniu przestrzennym z dnia 27 marca 2003r (Dz. U. Nr 80 poz. 717 z dnia 10 maja 2003r ze zm.) Rada Gminy Jasienica podejmuje uchwałę o przystąpieniu do sporządzenia miejscowego planu zagospodarowania przestrzennego dla sołectwa Roztropice.

Podstawę do sporządzenia miejscowego planu zagospodarowania przestrzennego dla sołectwa Roztropice stanowi Uchwała Rady Gminy w sprawie aktualności miejscowych planów zagospodarowania przestrzennego Gminy Jasienica.

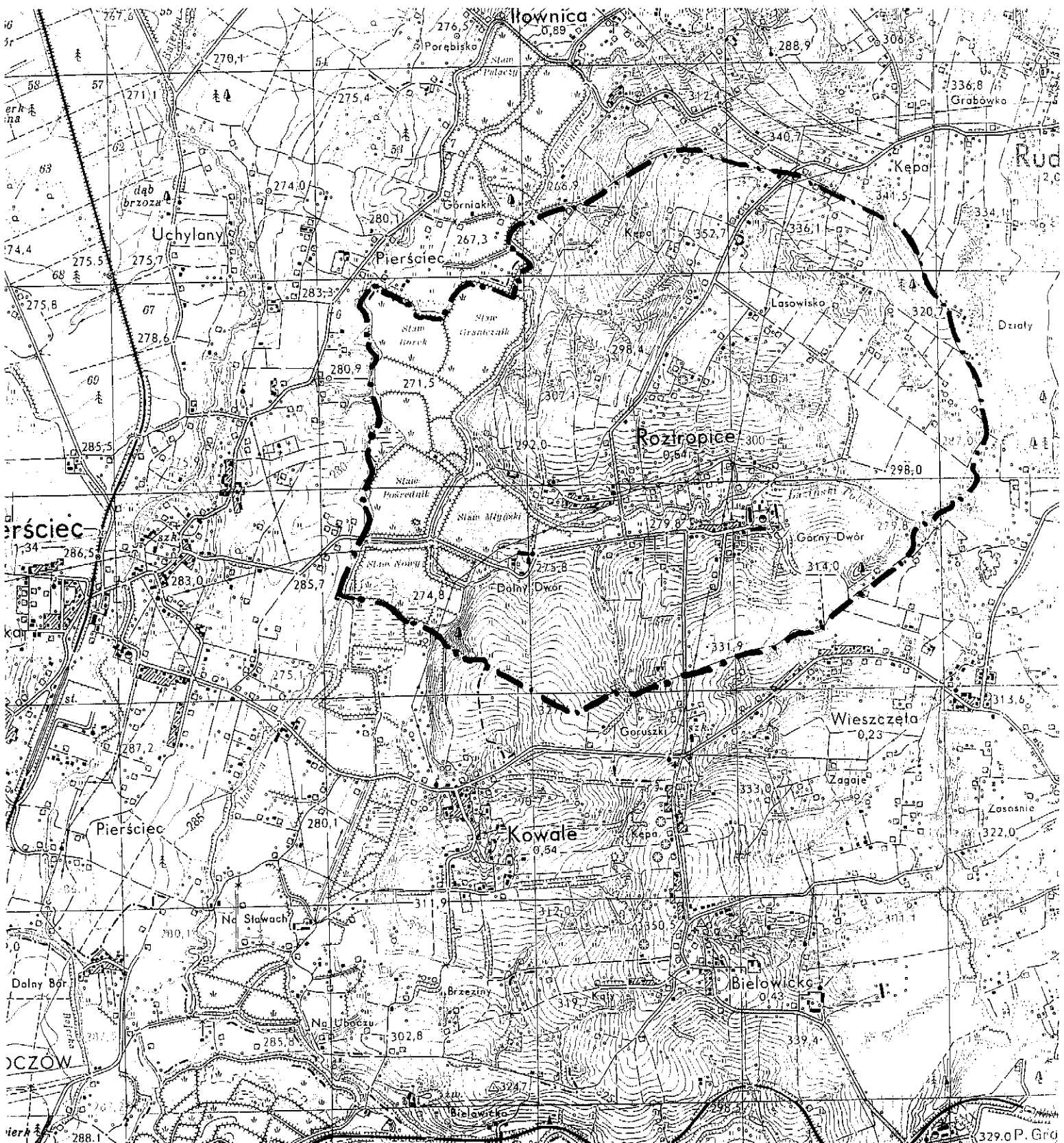
KIEROWNIK
Referatu Budownictwa i Rozwoju Gospodarczego
Roman Szczyrbowski

Załącznik do Uchwały Nr

Rady Gminy Jasienica z dnia

skala 1 : 25 000

— . — granica opracowania



**Uchwała Nr
Rady Gminy Jasienica
z dnia**

w sprawie przystąpienia do sporządzenia miejscowego planu zagospodarowania przestrzennego gminy Jasienica dla sołectwa Rudzica.

Na podstawie art. 18 ust. 2 pkt. 5 ustawy z dnia 8 marca 1990r. o samorządzie gminnym (t.j. Dz. U. z 2001r. Nr 142, poz. 1591 z późn. zm.) oraz art. 14 ust. 1, 2 i 4 ustawy z dnia 27 marca 2003r. o planowaniu i zagospodarowaniu przestrzennym (Dz. U. z 2003r. Nr 80, poz. 717 z późn. zm.)

**Rada Gminy Jasienica
uchwała, co następuje:**

§1

Przystąpić do sporządzenia miejscowego planu zagospodarowania przestrzennego gminy Jasienica w obrębie sołectwa Rudzica.

§2


Granice obszaru objętego projektem miejscowego planu zagospodarowania przestrzennego gminy Jasienica w obrębie sołectwa Rudzica przedstawia załącznik graficzny stanowiący integralną część niniejszej uchwały.

§3

Wykonanie uchwały powierza się Wójtowi Gminy Jasienica.

§4

Uchwała wchodzi w życie z dniem podjęcia i podlega ogłoszeniu na tablicy ogłoszeń oraz na stronie BIP Urzędu Gminy Jasienica.


MAŁGORZATA KŁOSA
mgr Małgorzata Kłosa

UZASADNIENIE

Zgodnie z art. 14 ust. 1 i 2 Ustawy o planowaniu i zagospodarowaniu przestrzennym z dnia 27 marca 2003r (Dz. U. Nr 80 poz. 717 z dnia 10 maja 2003r ze zm.) Rada Gminy Jasienica podejmuje uchwałę o przystąpieniu do sporządzenia miejscowego planu zagospodarowania przestrzennego dla sołectwa Rudzica.

Podstawę do sporządzenia miejscowego planu zagospodarowania przestrzennego dla sołectwa Rudzica stanowi Uchwała Rady Gminy w sprawie aktualności miejscowych planów zagospodarowania przestrzennego Gminy Jasienica.

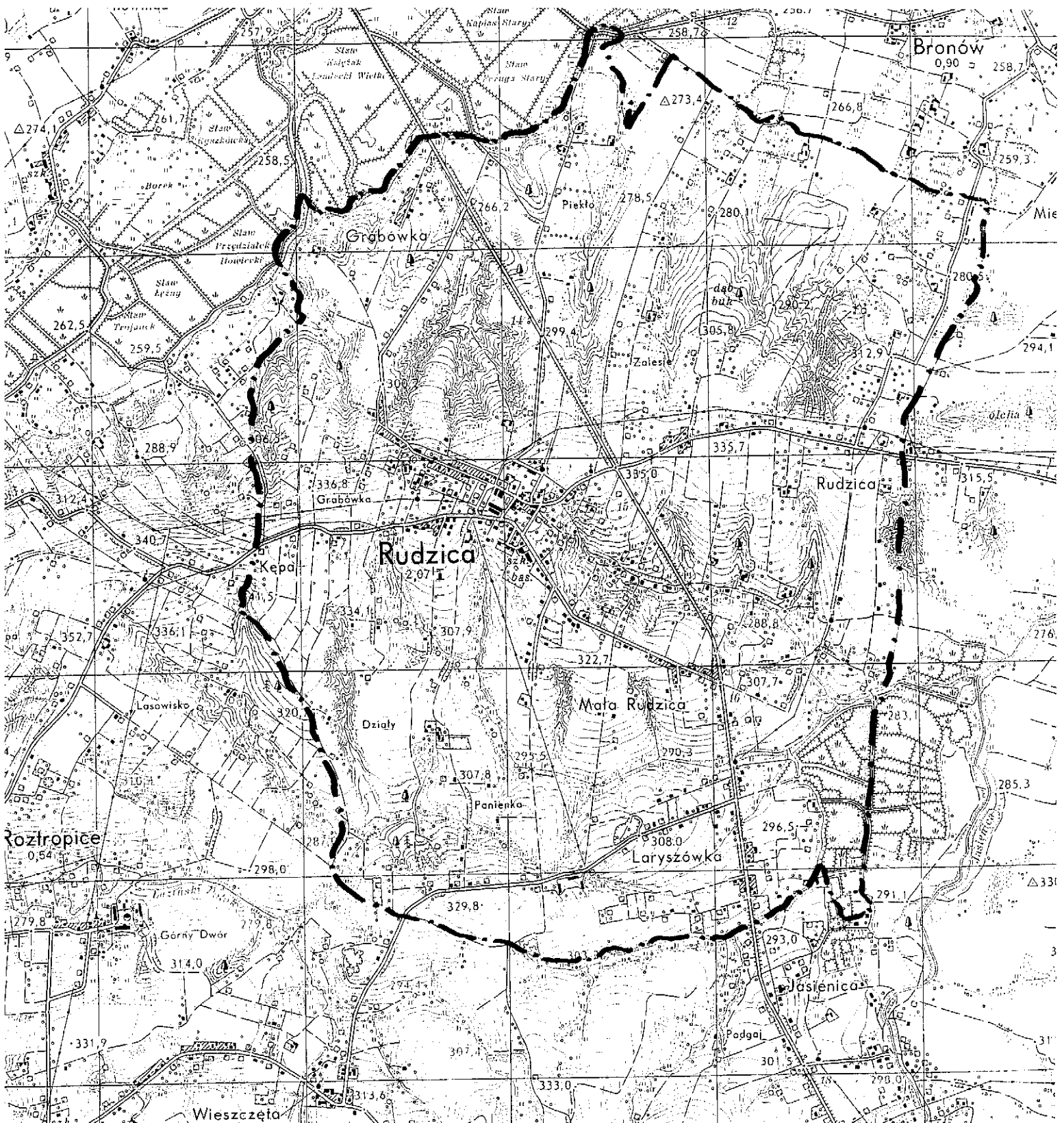
KIEROWNIK
Referatu Budownictwa i Rozwoju Gospodarczego
Ryszard Jankowski

Załącznik do Uchwały Nr

Rady Gminy Jasienica z dnia

skala 1 : 25 000

— . — granica opracowania



**Uchwała Nr
Rady Gminy Jasienica
z dnia**

w sprawie przystąpienia do sporządzenia miejscowego planu zagospodarowania przestrzennego gminy Jasienica dla sołectwa Świętoszówka.

Na podstawie art. 18 ust. 2 pkt. 5 ustawy z dnia 8 marca 1990r. o samorządzie gminnym (t.j. Dz. U. z 2001r. Nr 142, poz. 1591 z późn. zm.) oraz art. 14 ust. 1, 2 i 4 ustawy z dnia 27 marca 2003r. o planowaniu i zagospodarowaniu przestrzennym (Dz. U. z 2003r. Nr 80, poz. 717 z późn. zm.)

**Rada Gminy Jasienica
uchwała, co następuje:**

§1

Przystąpić do sporządzenia miejscowego planu zagospodarowania przestrzennego gminy Jasienica w obrębie sołectwa Świętoszówka.

§2


Granice obszaru objętego projektem miejscowego planu zagospodarowania przestrzennego gminy Jasienica w obrębie sołectwa Świętoszówka przedstawia załącznik graficzny stanowiący integralną część niniejszej uchwały.


§3

Wykonanie uchwały powierza się Wójtowi Gminy Jasienica.

§4

Uchwała wchodzi w życie z dniem podjęcia i podlega ogłoszeniu na tablicy ogłoszeń oraz na stronie BIP Urzędu Gminy Jasienica.


Wójt Gminy Jasienica


Wójt Gminy Jasienica

UZASADNIENIE

Zgodnie z art.14 ust.1 i 2 Ustawy o planowaniu i zagospodarowaniu przestrzennym z dnia 27 marca 2003r (Dz. U. Nr 80 poz.717 z dnia 10 maja 2003r ze zm.) Rada Gminy Jasienica podejmuje uchwałę o przystąpieniu do sporządzenia miejscowego planu zagospodarowania przestrzennego dla sołectwa Świętoszówka.

Podstawę do sporządzenia miejscowego planu zagospodarowania przestrzennego dla sołectwa Świętoszówka stanowi Uchwała Rady Gminy w sprawie aktualności miejscowych planów zagospodarowania przestrzennego Gminy Jasienica.


KIEROWNIK
Referatu Budownictwa i Zagospodarowania
Roman Szczyrbowski

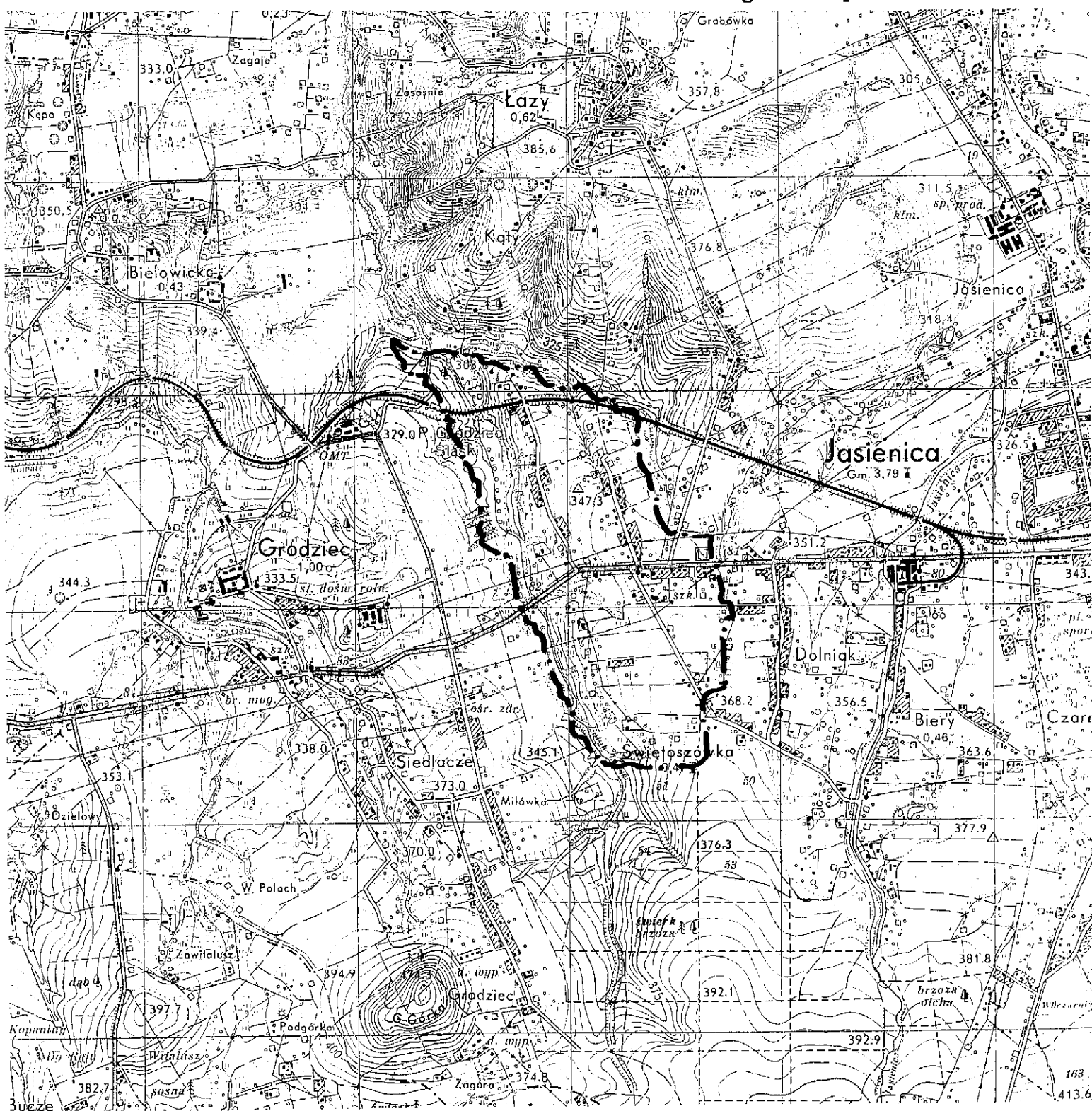


Załącznik do Uchwały Nr

Rady Gminy Jasienica z dnia

skala 1 : 25 000

— . — granica opracowania



**Uchwała Nr
Rady Gminy Jasienica
z dnia**

w sprawie przystąpienia do sporządzenia miejscowego planu zagospodarowania przestrzennego gminy Jasienica dla sołectwa Wieszcza.

Na podstawie art. 18 ust. 2 pkt. 5 ustawy z dnia 8 marca 1990r. o samorządzie gminnym (t.j. Dz. U. z 2001r. Nr 142, poz. 1591 z późn. zm.) oraz art. 14 ust. 1, 2 i 4 ustawy z dnia 27 marca 2003r. o planowaniu i zagospodarowaniu przestrzennym (Dz. U. z 2003r. Nr 80, poz. 717 z późn. zm.)

**Rada Gminy Jasienica
uchwala, co następuje:**

§1

Przystąpić do sporządzenia miejscowego planu zagospodarowania przestrzennego gminy Jasienica w obrębie sołectwa Wieszcza.

§2

Granice obszaru objętego projektem miejscowego planu zagospodarowania przestrzennego gminy Jasienica w obrębie sołectwa Wieszcza przedstawia załącznik graficzny stanowiący integralną część niniejszej uchwały.

§3

Wykonanie uchwały powierza się Wójtowi Gminy Jasienica.

§4

Uchwała wchodzi w życie z dniem podjęcia i podlega ogłoszeniu na tablicy ogłoszeń oraz na stronie BIP Urzędu Gminy Jasienica.

[Signature]

RADA GMINY
mgr Danuta Kubiś

UZASADNIENIE

Zgodnie z art.14 ust.1 i 2 Ustawy o planowaniu i zagospodarowaniu przestrzennym z dnia 27 marca 2003r (Dz. U. Nr 80 poz.717 z dnia 10 maja 2003r ze zm.) Rada Gminy Jasienica podejmuje uchwałę o przystąpieniu do sporządzenia miejscowego planu zagospodarowania przestrzennego dla sołectwa Wieszczyta.

Podstawę do sporządzenia miejscowego planu zagospodarowania przestrzennego dla sołectwa Wieszczyta stanowi Uchwała Rady Gminy w sprawie aktualności miejscowych planów zagospodarowania przestrzennego Gminy Jasienica.

KIEKOWNIK
Referatu Budownictwa i Rozwoju Gospodarczego

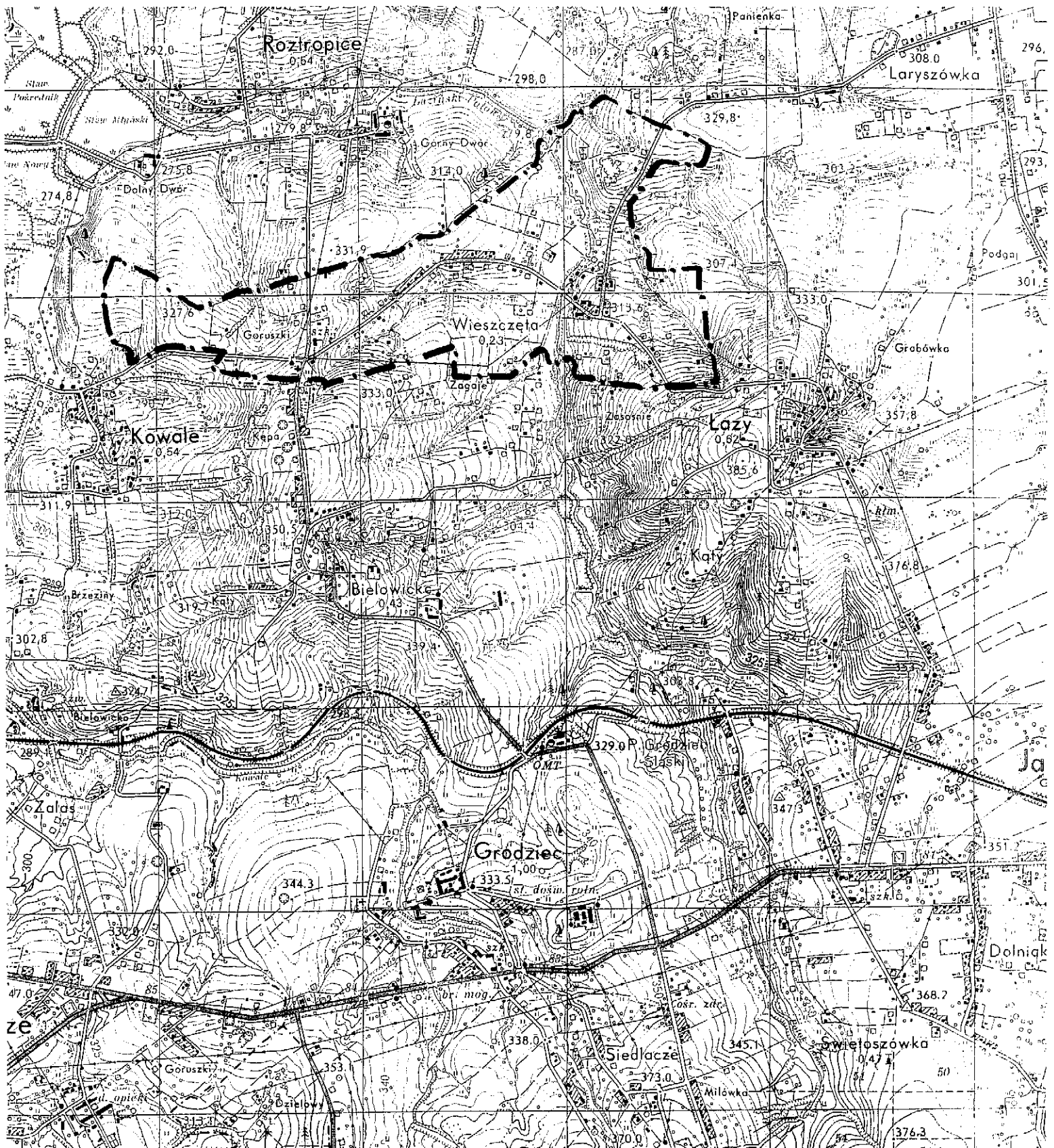
Roman Szczwrbowski

Załącznik do Uchwały Nr

Rady Gminy Jasienica z dnia

skala 1 : 25 000

— . — granica opracowania

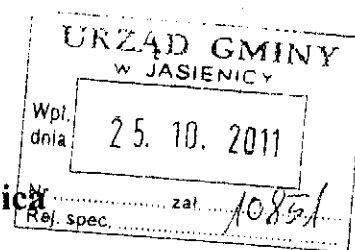


WOJCI GMINY JASZENICA
43-385 JASZENICA 158

Rada Gminy w Jasienicy
Wniosek data 26.10.11
Nr sprawy RG.0052 2011
Podpis *Bauf*

DRUK NR 157.....

Jasienica, 19.10.2011r.



Przewodniczący
Rady Gminy Jasienica


Pan Jerzy CZUDEK

**dotyczy: informacji o stanie realizacji zadań oświatowych w roku
szkolnym 2010/2011r.**

Zgodnie z Art. 5a ust. 4 Ustawy o systemie oświaty przekazuję informację o stanie realizacji zadań oświatowych w przedszkolach, szkołach podstawowych i gimnazjach na terenie Gminy Jasienica w roku szkolnym 2010/2011.

Załączniki:

1. Informacja o stanie realizacji zadań oświatowych w przedszkolach, szkołach podstawowych i gimnazjach na terenie Gminy Jasienica w roku szkolnym 2010/2011.
2. Wyniki sprawdzianu w Gminie Jasienica w roku szkolnym 2010/2011.
3. Wyniki sprawdzianu w województwie śląskim w roku szkolnym 2010/2011.
4. Wyniki egzaminu gimnazjalnego w Gminie Jasienica w roku szkolnym 2010/2011.
5. Wyniki egzaminu gimnazjalnego w województwie śląskim w roku szkolnym 2010/2011.
6. Wyniki egzaminów dla Gimnazjum w Jasienicy w latach 2009-2011.
7. Wyniki egzaminów dla Gimnazjum w Mazańcowicach w latach 2009-2011.
8. Wyniki egzaminów dla Gimnazjum w Rudzicy w latach 2009-2011.
9. EWD gimnazjalne - wskaźniki trzyletnie dla Gimnazjum w Jasienicy, Gimnazjum w Mazańcowicach, Gimnazjum w Rudzicy – część humanistyczna
10. EWD gimnazjalne - wskaźniki trzyletnie dla Gimnazjum w Jasienicy, Gimnazjum w Mazańcowicach, Gimnazjum w Rudzicy – część matematyczno-przyrodnicza.
11. Wyniki sprawdzianów i egzaminów gimnazjalnych w szkołach w Gminie Jasienica w latach 2004-2011.
12. Sprawozdanie opisowe z wykonania zadań inwestycyjnych oświatowych realizowanych w Gminie Jasienica w roku 2011 prowadzonych przez Gminę Jasienica
13. Statystyka urodzeń dzieci w Gminie Jasienica.


mgr inż. Jacek Pierzyna

Informacje o stanie realizacji zadań oświatowych w przedszkolach, szkolach podstawowych i gimnazjach na terenie Gminy Jasienica w roku szkolnym 2010/2011

Wójt Gminy Jasienica zatwierdził arkusze i aneksy do arkusza organizacji pracy szkoły na rok szkolny 2010/2011 dla 13 placówek oświatowych:

- | | |
|------------------------------|-----------------------------|
| - Przedszkole w Bielowicku | - ZSP w Rudzicy |
| - Przedszkole w Świętoszówce | - SP w Świętoszówce |
| - ZSP w Grodźcu | - SP w Wieszczałach |
| - ZSP w Iłownicy | - Gimnazjum w Jasienicy |
| - ZSP w Jasienicy | - Gimnazjum w Mazańcowicach |
| - ZSP w Mazańcowicach | - Gimnazjum w Rudzicy |
| - ZSP w Międzyrzeczu | |

1. Na podstawie zatwierdzonego arkusza organizacyjnego i aneksów organizacji pracy w w/w placówkach w roku szkolnym 2010/2011 zatrudnionych – w osobach - było:

- ogółem nauczycieli - **332**
w tym:
 - dyplomowanych - **162**
 - mianowanych - **72**
 - kontraktowych - **79**
 - stażystów - **20**
- pracowników administracji - **22**
- pracowników obsługi - **115**

W szkole nauczyciele pracowali zgodnie z kwalifikacjami. Na ogólną liczbę nauczycieli zatrudnionych w szkole:

- z wykształceniem wyższym - **313**
- licencjatem, kolegium lub studium - **19**
- nauczycieli posiadających kwalifikacje do dwóch lub więcej przedmiotów - **128**

2. W roku szkolnym 2009/2010 uczęszczało do szkoły **2839** uczniów, w tym:

- szkoła - **1375**
- przedszkole - **540**
- klasa „O” – **174**
- gimnazja - **750**

3. Oprócz obowiązkowych zajęć dydaktycznych w szkole prowadzono zajęcia:

- rewalidacyjne lub korekcyjno-kompensacyjne dla **66** uczniów
- wyrównawcze na podstawie opinii PPP – dla **143** uczniów

- nauczanie indywidualne – dla 14 uczniów
- pozalekcyjne - **sportowo – rekreacyjne, muzyczne, plastyczne, kółka przedmiotowe, chór, językowe i inne - 150 godz. / tyg.**

4. Dowożenie uczniów do szkół.

- koszty dowożenia dla **352** uczniów do gimnazjów – **225.784,97 zł**
- koszty dowozu dla **42** uczniów niepełnosprawnych (w tym 15 uczniów dowożonych przez rodziców + 22 uczniów dowożonych z Landeka do ZSP w Iłownicy) - **371.955,10 zł**

5. W roku szkolnym 2010/2011 przeprowadzono w placówkach szkolnych:

* remonty na ogólną kwotę: **51.583,19zł**

* inwestycje: zgodnie z załączonym sprawozdaniem opisowym

6. W roku szkolnym 2010/2011 w każdej placówce oświatowej dzieci i uczniowie objęci byli opieką pedagogiczną (8,6et. pedagoga szkolnego) i logopedyczną (1,95 et. logopedy). Mogli uczestniczyć w zajęciach świetlicowych (15,46 et. wychowawcy świetlicy).

W każdej szkole dostępna była biblioteka (8,9 et. bibliotekarza).

W każdej placówce oświatowej uczniowie mogli skorzystać z ciepłego jedno lub dwudaniowego posiłku.

7. Ponadto w roku szkolnym 2010/2011:

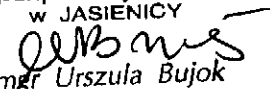
- utworzono zgodnie z Uchwałą Nr IX/61/11 Rady Gminy Jasienica z dnia 26 maja 2011r., Zespół Szkolno-Przedszkolny w Wieszczałach, który powstał z połączenia Publicznego Przedszkola w Bielowicku i Szkoły Podstawowej w Wieszczałach,
- dokonano oceny pracy dyrektora: ZSP w Groźcu, ZSP w Iłownicy, Gimnazjum w Jasienicy i Gimnazjum w Mazańcowicach,
- dyrektorom: ZSP w Groźcu, Gim. w Jasienicy i Gim. w Mazańcowicach, Zarządzeniami Wójta Gminy Jasienica z dnia 01.07.2011r. po zasięgnięciu opinii Rad Rodziców i Rad Pedagogicznych w uzgodnieniu z Kuratorium Oświaty w Katowicach – Delegatura w Bielsku-Białej, przedłużono powierzenie stanowiska na kolejny okres 5 lat tj: od 01.09.2011r. do 31.08.2016r.

8. Zadania oświatowe realizowane są również w Niepublicznym Przedszkolu „MARCINEK” w Międzyrzeczu, do którego w roku szkolnym 2010/2011 uczęszczało 12 dzieci z Gminy Jasienica.

7. W załączeniu materiały źródłowe z Okręgowej Komisji Egzaminacyjnej w Jaworznie, dotyczące wyników sprawdzianu oraz egzaminów gimnazjalnych w roku szkolnym 2010/2011

Przedstawiając powyższe dane, jednocześnie informuję, że w roku szkolnym 2010/2011 wszystkie zadania oświatowe w zakresie kształcenia, wychowania i opieki wynikające z Ustawy o Systemie Oświaty, w placówkach szkolnych i przedszkolnych Gminy Jasienicy zostały zrealizowane.

Jasienica, dnia 19.10.2011r.

DYREKTOR
Gminnego Zespołu Obsługi Szkół i Przedszkoli
w JASIENICY

mgr Urszula Bujok

Wyniki sprawdzianu 2011

Powiat : bielski Gmina : Jasienica

Nazwa szkoły	Klasa	Liczba uczniów	Średnia ocen	Średnia ocen w woj.	Łatwość standardów				
					1	2	3	4	5
Zespół Szkolno - Przedszkolny im. Tadeusza Kościuszki w Jasienicy Jasienica	AB1	43	8-38	27.30	0.85	0.65	0.68	0.56	0.57
	AB1	39	8-38	24.79	0.81	0.56	0.63	0.58	0.47
	A1/II	1	22-22	22.00	1.00	0.00	0.38	1.00	0.63
	A8	1	25-25	25.00	0.89	0.25	0.67	0.50	0.67
Zespół Szkolno-Przedszkolny im. Jana Pawła II w Rudzicy Rudzica	AB1	51	11-38	24.82	0.81	0.53	0.61	0.54	0.54
Szkoła Podstawowa im. Wacława Grodeckiego w Zespole Szkolno-Przedszkolnym w Grodzie Grodziec	AB1	9	15-36	27.67	0.92	0.64	0.68	0.53	0.56
Zespół Szkolno-Przedszkolny w Iłownicy Iłownica	AB1	14	18-35	28.00	0.80	0.67	0.76	0.61	0.60
Zespół Szkolno-Przedszkolny w Międzyrzeczu Międzyrzecze Górne	AB1	19	12-35	22.05	0.85	0.44	0.61	0.49	0.29
Szkoła Podstawowa im. Rudolfa Gila w Świętoszówce Świętoszówka	AB1	35	10-38	26.06	0.81	0.59	0.72	0.57	0.50
Szkoła Podstawowa im. Hugona Kotłaja w Wieszczętach Wieszczęta	AB1	19	14-38	26.58	0.85	0.52	0.72	0.62	0.59

Arkusze : AB1 - standardowy w wersjach A,B A4,5 - dla słabo widzących, A7 - dla niesłyszących, A8 - dla uczniów z trudnościami w uczeniu się, A1-II - standardowy II termin



OKRĘGOWA KOMISJA EGZAMINACYJNA W JAWORZynie
43-600 Jaworzno, ul. Miśkiewiczów 41 www.oke.jaworzno.pl oke@oke.jaworzno.pl
tel.: (032) 65 163 977, 65 162 8 14, 755 22 044, 755 22 083, 755 22 093, 755 22 090, 75 14 070

SPRAWDZIAN 2011

w województwie śląskim

Janeczno 2011

Tabela 7. Wyniki uczniów rozwiązujących standardowy zestaw zadań egzaminacyjnych w powiatach województwa śląskiego

Lp.	Powiat	Liczba uczniów	Wynik najwyższy (modalna)	Wynik średniowy (mediana)	Średni wynik (średnia arytmetyczna)	Odchylenie standardowe
1.	będziński	1169	28	25	24,48	7,40
2.	bielski	1576	28	26	25,39	7,22
3.	Bielsko-Biała	1478	34	27		7,37
4.	bieruńsko-lęczyński	576	32	26	25,01	7,21
5.	Bytom	1443	25	24	23,74	7,57
6.	Chorzów	957	22	25,5	25,23	7,35
7.	cieszyński	1742	27	26	25,47	7,32
8.	Częstochowa	1906	33	26	25,76	7,35
9.	częstochowski	1293	25	26	25,26	7,35
10.	Dąbrowa Górnicza	907	33	25	25,10	7,32
11.	Gliwice	1482	33	26	25,20	7,69
12.	gliwicki	1066	31	25	25,18	7,45
13.	Jastrzębie-Zdrój	900	22	25	24,54	7,41
14.	Jaworzno	839	24	25	24,16	7,47
15.	Katowice	2263	34	26	25,54	7,80
16.	kłobucki	840	30	27	25,92	7,32
17.	lubliniecki	719	25	25	24,49	7,65
18.	mikołowski	826	26	26	25,62	7,04
19.	Mysłowice	629	25	24	23,70	7,45
20.	myszkowski	605	22	26	24,94	7,59
21.	Piekary Śląskie	521	22	24	23,71	7,95
22.	pszczyński	1179	26	26	24,91	7,45
23.	raciborski	950	32	25	24,30	7,59
24.	Ruda Śląska	1329	23	24	24,23	7,45
25.	rybnicki	751	24	24	23,99	7,37
26.	Rybnik	1296	32	26	25,07	7,64
27.	Siemianowice Śląskie	544	28	24	24,08	7,72
28.	Sosnowiec	1479	25	24	24,30	7,38
29.	Świętochłowice	411	19	22		7,94
30.	tarnogórski	1147	26	25	24,79	7,36
31.	Tychy	1012	30	27	26,21	7,10
32.	wodzisławski	1480	27	25	24,85	7,39
33.	Zabrze	1556	25	24	24,12	7,84
34.	zawierciański	1094	28	26	25,56	7,11
35.	Żory	567	23	24	24,13	7,45
36.	żywiecki	1689	29	26	25,19	7,29

*W tabeli 7. nie uwzględniono wyników 3 uczniów województwa śląskiego zdających egzamin w Rabce.



Średnie wyniki uczniów ze sprawdzianu w poszczególnych powiatach województwa śląskiego wykazują różnicowanie od 23,19 do 26,41 punktu (średnia dla województwa – 24,96 punktu).

Wyniki egzaminu gimnazjalnego '2011

GMINNY ZESPÓŁ OŚWIECENIA
SZKOŁ I PRZEDSZKOLI
w JASZENICY
43-385 JASZENICA 845
tel. 33 821 26 41
NIP 937-16-26-164 REGON: 070606308

Powiat : bielski Gmina : Jasienica

Nazwa szkoły	Miejscowość	Część humanistyczna					Część matematyczno-przyrodnicza								
		Ark.	Liczba uczniów	Min.	Maks.	Sr.	Liczba uczniów	Min.	Maks.	Sr.					
Gimnazjum	Jasienica	AB1	84	6-46	0.66	0.47	28.04	AB1	84	9-44	0.48	0.53	0.43	0.33	22.67
		A8	1	40-40	0.80	0.80	40.00	A8	1	30-30	0.40	0.80	0.78	0.50	30.00
Gimnazjum im. K. K. Baczyńskiego	Mazańcowice	AB1	70	7-43	0.58	0.42	24.94	AB1	70	10-44	0.51	0.51	0.45	0.31	22.96
Gimnazjum im. Jana Pawła II	Rudźnica	AB1	75	9-41	0.63	0.41	26.12	AB1	75	8-42	0.57	0.52	0.42	0.40	24.28
		A4.5	1	24-24	0.68	0.28	24.00	A4.5	1	32-32	0.87	0.67	0.53	0.38	32.00

Arkusze : AB1 - standardowy w wersjach A,B A4,5 - dla słabo widzących, A7 - dla uczniów z trudnościami w uczeniu się, A1-II - standardowy II termin

powiat: bielski gmina: Jasienica

Nazwa szkoły	Miejscowość	Część humanistyczna				Część matematyczno-przyrodnicza				Sr. wynik
		Ark.	Liczba uczniów	Min.	Maks.	I.	II.	III.	IV.	
Gimnazjum Jasienica		GA-A1-112	84	11-50	0.66	0.56	0.63	30.37		
		GA-A8-112	1	35-35	0.80	0.70	0.65	35.00		
Gimnazjum im. K. K. Baczyńskiego Mazańcowice		GA-A1-112	70	9-48	0.51	0.47	0.54	25.27		
		GA-A1-112	76	8-49	0.54	0.48	0.58	26.59		
Gimnazjum im. Jana Pawła II Rudźnica		GA-A4-112	1	36-36	0.90	0.70	0.65	36.00		

GA-j.angielski, GN-j.niemiecki, GF-j.francuski, GR-j.rosyjski
A1-ark.standardowy, A4,A5-dla słabo widzącego 16/24 pkt, A6-dla niewidomego, A7-dla niesłyszącego/słabo słyszającego, A8-dla upośledzonego w si. lekkim
112 - sesja kwietniowa, 113 - sesja czerwcową

Wyniki egzaminu gimnazjalnego '2011

Powiat: bielski Gmina : Jasienica

Nazwa szkoły	Miejscowość	Część humanistyczna					Część matematyczno-przyrodnicza										
		Ark.	Liczba uczniów	Min.	Maks.	I	II	Sr. wynik	Ark.	Liczba uczniów	Min.	Maks.	I	II	III	IV	Sr. wynik
Gimnazjum im. Jana Pawła II	Rudźnica	AB1	76		9-50	0.64	0.42	26.43	AB1	76		8-50	0.58	0.53	0.43	0.40	24.62
		A4,5	1		24-24	0.68	0.28	24.00	A4,5	1		32-32	0.87	0.67	0.53	0.38	32.00

Arkusze : AB1 - standardowy w wersjach A,B A4,5 - dla słabo widzących, A7 - dla niesłyszących, A8 - dla uczniów z trudnościami w uczeniu się, A1-II - standardowy II termin

Zestawienie uwzględniające laureatów.



OKRESOWA KOMISJA EGZAMINACYJNA W JAWORZNI

43-400 Jaworzno, ul. Miłobędzka 4 www.okejaworzno.pl oke@okejaworzno.pl

tel.: (032) 6166399, 61662914, 75220044, 75220053, 75220093, 75220290, 75210073

EGZAMIN GIMNAZJALNY 2011

w województwie śląskim

Januarno 2011

CZĘŚĆ HUMANISTYCZNA



Tabela 8. Wyniki uczniów (słuchaczy) z egzaminu w części humanistycznej w poszczególnych powiatach województwa śląskiego

Lp.	Powiat	Liczba uczniów (słuchaczy)	Wynik najwyższy (maksymalny)	Wynik średni (średni)	Wynik najniższy (minimalny)	Średnia ocen
1.	będziński	1109	25	25	24,83	9,12
2.	bielski	1683	26	26	25,64	8,51
3.	Bielsko-Biała	1697	29	28	27,36	9,41
4.	bieruńsko-lędziński	646	27	25	25,36	8,40
5.	Bytom	1600	25	24	23,90	9,18
6.	Chorzów	1117	27	27	27,02	8,79
7.	cieszyński	1965	28	26	25,77	8,99
8.	Częstochowa	2108	30	27	26,75	9,25
9.	częstochowski	1461	26	25	25,34	9,26
10.	Dąbrowa Górnicza	1002	22	24	24,46	9,09
11.	Gliwice	1628	20	26	26,30	9,38
12.	gliwicki	1189	27	27	26,31	9,18
13.	Jastrzębie-Zdrój	996	30	25	24,71	8,69
14.	Jaworzno	934	28	26	25,45	9,46
15.	Katowice	2562	33	27	26,19	9,50
16.	kłobucki	992	27	27	26,32	9,22
17.	lubliniecki	801	30	26	25,87	8,62
18.	mikołowski	946	28	28		8,39
19.	Mysłowice	710	24	24	24,17	9,62
20.	myszkowski	743	31	26	25,48	9,40
21.	Piekary Śląskie	486	25	24	24,25	8,83
22.	pszczyński	1232	28	27	26,35	8,96
23.	raciborski	1181	20	24	24,36	9,47
24.	Ruda Śląska	1387	26	24	24,17	8,77
25.	rybnicki	760	24	24	24,01	8,94
26.	Rybnik	1537	21	24	24,39	9,48
27.	Siemianowice Śląskie	631	28	23	22,58	8,82
28.	Sosnowiec	1735	26	25	24,18	8,98
29.	Świętochłowice	505	25	23		9,67
30.	tarnogórski	1334	28	26	25,98	8,40
31.	Tychy	1071	23	27	26,47	9,12
32.	wodzisławski	1653	30	26	26,38	8,65
33.	Zabrze	1744	22	23	23,22	9,34
34.	zawierciański	1183	23	24	24,30	9,10
35.	Żory	576	23	25	25,63	8,74
36.	żywiecki	1898	28	26	25,89	8,83

* W tabeli 8. nie uwzględniono wyniku jednego ucznia z województwa śląskiego zdającego egzamin w Rabce.



Średnie wyniki egzaminu gimnazjalnego w części humanistycznej w poszczególnych powiatach województwa śląskiego wykazują znaczne różnicowanie (od 22,47 do 27,45 punktu) – średnia dla województwa wyniosła 25,41 punktu. Najwyższe wyniki uzyskali uczniowie (słuchacze) w powiecie mikołowskim.

CZĘŚĆ MATEMATYCZNO-PRZYRODNICZA



Tabela 28. Wyniki uczniów (słuchaczy) w poszczególnych powiatach województwa śląskiego w części matematyczno-przyrodniczej

Lp.	Powiat	Liczba uczniów (słuchaczy)	Wynik najniższy (średnia)	Wynik najwyższy (średnia)	Wynik średni (średnia ogólna)	Wynik procentowy
1.	będziński	1110	16	22	22,50	8,87
2.	bielski	1683	21	23	23,73	8,75
3.	Bielsko-Biała	1697	21	25		10,28
4.	bieruńsko-lędziński	646	21	23	24,47	9,03
5.	Bytom	1605	14	20	21,40	8,80
6.	Chorzów	1118	18	22	23,37	8,97
7.	cieszyński	1965	18	23	24,42	9,17
8.	Częstochowa	2108	19	25	25,23	9,91
9.	częstochowski	1462	22	22	23,29	9,19
10.	Dąbrowa Górnicza	1002	20	22	22,93	9,27
11.	Gliwice	1625	24	23	24,24	9,84
12.	gliwicki	1190	19	22	23,00	9,03
13.	Jastrzębie-Zdrój	995	15	22	22,64	8,58
14.	Jaworzno	933	18	22	23,16	9,32
15.	Katowice	2559	21	23	23,84	9,55
16.	kłobucki	992	18	22	23,64	9,23
17.	lubliniecki	801	17	23	23,56	8,82
18.	mikołowski	946	22	23	24,59	9,23
19.	Mysłowice	709	18	21	22,56	9,35
20.	myszkowski	743	18	22	23,15	9,07
21.	Piekary Śląskie	486	19	21	22,12	8,32
22.	pszczyński	1232	21	24	24,54	9,28
23.	raciborski	1181	14	22	23,14	9,40
24.	Ruda Śląska	1389	13	21	21,74	8,63
25.	rybnicki	760	19	22	22,64	8,36
26.	Rybnik	1538	14	21,5	22,99	9,82
27.	Siemianowice Śląskie	631	20	20	21,03	8,83
28.	Sosnowiec	1734	13	22	22,71	9,38
29.	Świętochłowice	504	14	19		8,39
30.	tarnogórski	1335	22	23	23,76	8,74
31.	Tychy	1078	18	23	24,13	9,72
32.	wodzisławski	1651	19	23	24,37	9,27
33.	Zabrze	1738	17	21	22,07	8,84
34.	zawierciański	1183	23	22	22,63	8,96
35.	Żory	576	22	23	24,02	8,44
36.	żywiecki	1899	22	23	23,57	9,09

* W tabeli 28. nie uwzględniono wyniku jednego ucznia z województwa śląskiego zdającego egzamin w Rabce.



Średnie wyniki egzaminu gimnazjalnego w części matematyczno-przyrodniczej w powiatach województwa śląskiego wykazują zróżnicowanie od 20,34 do 26,14 punktu – średnia dla województwa wyniosła **23,44** punktu.

Najlepsze wyniki uzyskali uczniowie (słuchacze) w Bielsku-Białej.

CZĘŚĆ Z JĘZYKA OBCEGO NOWOŻYTNEGO



7.3. Wyniki uczniów (słuchaczy) rozwiązujących standardowy zestaw zadań egzaminacyjnych w poszczególnych powiatach i gminach województwa śląskiego

W tabelach 54.–57. oraz na mapie 3. zamieszczono wyniki uczniów (słuchaczy) z języków obcych nowożytnych w poszczególnych powiatach województwa śląskiego.

W powyższych tabelach nie uwzględniono wyników uczniów (słuchaczy) w powiatach, w których liczba uczniów (słuchaczy) wynosiła poniżej 10 osób.

Ze względu na brak lub małą liczebność zdających egzamin z pozostałych języków na mapie średnich wyników uczniów (słuchaczy) w powiatach województwa śląskiego przedstawiono wyniki tylko z języka angielskiego.

Tabela 54. Wyniki uczniów (słuchaczy) z języka angielskiego (GA-1-112) w poszczególnych powiatach województwa śląskiego

Lp.	Powiat	Liczba uczniów (słuchaczy)	Wynik (maksymalny)	Wynik (średni)	Wynik (maksymalny)	Wynik (średni)
1.	będziński	879	14	28	28,86	12,39
2.	bielski	1683	20	26	27,89	11,72
3.	Bielsko-Biała	1641	47	34		13,00
4.	bieruńsko - lędziński	371	15	25	27,83	12,17
5.	Bytom	1353	15	23	26,53	12,59
6.	Chorzów	992	50	28	29,15	12,89
7.	cieszyński	1957	18	28	29,47	12,22
8.	Częstochowa	1979	49	30	30,48	12,77
9.	częstochowski	1261	18	23	26,41	11,86
10.	Dąbrowa Górnicza	911	16	26	28,23	12,43
11.	Gliwice	1390	48	31	31,04	13,11
12.	gliwicki	861	15	28	29,28	12,43
13.	Jastrzębie-Zdrój	989	16	26	28,19	12,00
14.	Jaworzno	766	15	26	28,18	12,50
15.	Katowice	2398	48	29	29,93	13,22
16.	kłobucki	825	17	23	26,11	11,63
17.	lubliniecki	357	16	26	27,36	11,70
18.	mikołowski	793	19	29	29,70	12,26
19.	Mysłowice	590	49	28	29,34	13,26
20.	myszkowski	439	16	27	28,03	12,17
21.	Piekary Śląskie	453	15	25	27,34	11,94
22.	pszczyński	1154	16	26	28,12	11,91
23.	raciborski	1114	17	26	27,90	12,19
24.	Ruda Śląska	1194	19	23	26,07	12,00
25.	rybnicki	758	16	23	25,99	11,41
26.	Rybnik	1362	15	27,5	29,37	12,97
27.	Siemianowice Śląskie	587	14	24	27,28	12,44
28.	Sosnowiec	1500	16	28,5	29,83	12,78
29.	Świętochłowice	432	14	23	26,66	12,85
30.	tarnogórski	1008	46	32	31,29	12,09
31.	Tychy	969	50	31	30,71	12,97
32.	wodzisławski	1500	15	27	29,09	12,00
33.	Zabrze	1481	15	24	27,52	12,70
34.	zawierciański	1183	16	25	27,77	12,19
35.	Żory	550	18	28	29,59	12,23
36.	żywiecki	1849	15	24	26,41	11,93



Średnie wyniki egzaminu z języka angielskiego kształtują się w granicach od 25,90 (powiat rybnicki) do 32,13 punktu (Bielsko-Biała).
Średnia dla województwa wyniosła 28,68 punktu.

Tabela 55. Wyniki uczniów (słuchaczy) z języka niemieckiego (GN-1-112) w poszczególnych powiatach województwa śląskiego

Lp.	Powiat	Liczba uczniów (słuchaczy)	Wynik egzaminu (maksym.)	Wynik egzaminu (średnia)	Wynik egzaminu (maksym.)	Wynik egzaminu (średnia)
1.	będziński	231	21	29	29,73	9,30
2.	Bielsko-Biała	50	16	25,5	26,98	10,22
3.	bieruńsko - lędziński	275	33	28	28,59	8,15
4.	Bytom	227	24	25	26,08	8,29
5.	Chorzów	76	26	26	27,13	8,67
6.	Częstochowa	128	22	28	28,94	8,34
7.	częstochowski	200	31	27	27,99	8,41
8.	Dąbrowa Górnicza	90	23	27	28,84	8,80
9.	Gliwice	232	21	29	30,69	10,90
10.	gliwicki	328	19	26	26,84	9,46
11.	Jaworzno	124	33	28	29,28	8,92
12.	Katowice	97	20	27	26,96	8,42
13.	kłobucki	167	24	25	26,59	8,32
14.	lubliniecki	444	27	29	30,45	9,31
15.	mikołowski	153	18	26	27,06	7,70
16.	Mysłowice	73	32	27	27,55	7,67
17.	myszkowski	304	23	27	27,52	8,20
18.	Piekary Śląskie	33	23	29	31,00	8,02
19.	pszczyński	78	21	31,5	32,15	9,48
20.	raciborski	66	50	41,5		13,46
21.	Ruda Śląska	167	21	25	26,11	7,81
22.	Rybnik	70	21	23	23,79	7,62
23.	Siemianowice Śląskie	45	14	19	23,84	11,35
24.	Sosnowiec	157	22	23	24,97	8,28
25.	Świętochłowice	70	27	28	28,89	8,36
26.	tarnogórski	327	26	27	29,24	9,70
27.	Tychy	104	22	25	26,50	8,46
28.	wodzisławski	139	21	31	31,45	10,20
29.	Zabrze	224	22	25	28,17	11,29
30.	Żory	26	23	24,5	27,85	9,67
31.	żywiecki	49	21	34	32,27	9,06



Średnie wyniki egzaminu z języka niemieckiego kształtują się w granicach od 23,79 (Rybnik) do 35,59 punktu (powiat raciborski).
Średnia dla województwa wyniosła 28,37 punktu.

Wyniki egzaminów i wskaźnik efektywności nauczania dla Gimnazjum w Jasienicy w latach 2009-2011r.

W podsumowaniu pracy szkoły uwzględniono wynik egzaminacyjny jak i wskaźnik EWD (Edukacyjna Wartość Dodana) :

Szkoła neutralna – gimnazjum, w którym notujemy zarówno średni w skali kraju poziom wyników egzaminacyjnych, jak i przeciętną efektywność (na środku osi współrzędnych).

Szkoła sukcesu – gimnazjum o wysokich wynikach egzaminacyjnych i wysokiej efektywności nauczania.

Szkoła wspierająca – gimnazjum o niskich wynikach egzaminacyjnych ale o wysokiej efektywności.

Szkoła wymagająca pomocy – gimnazjum o niskich wynikach egzaminacyjnych i niskiej efektywności nauczania.

Szkoła niewykorzystanych możliwości – gimnazjum o wysokich wynikach egzaminacyjnych oraz niskiej efektywności nauczania.

Gimnazjum w Jasienicy

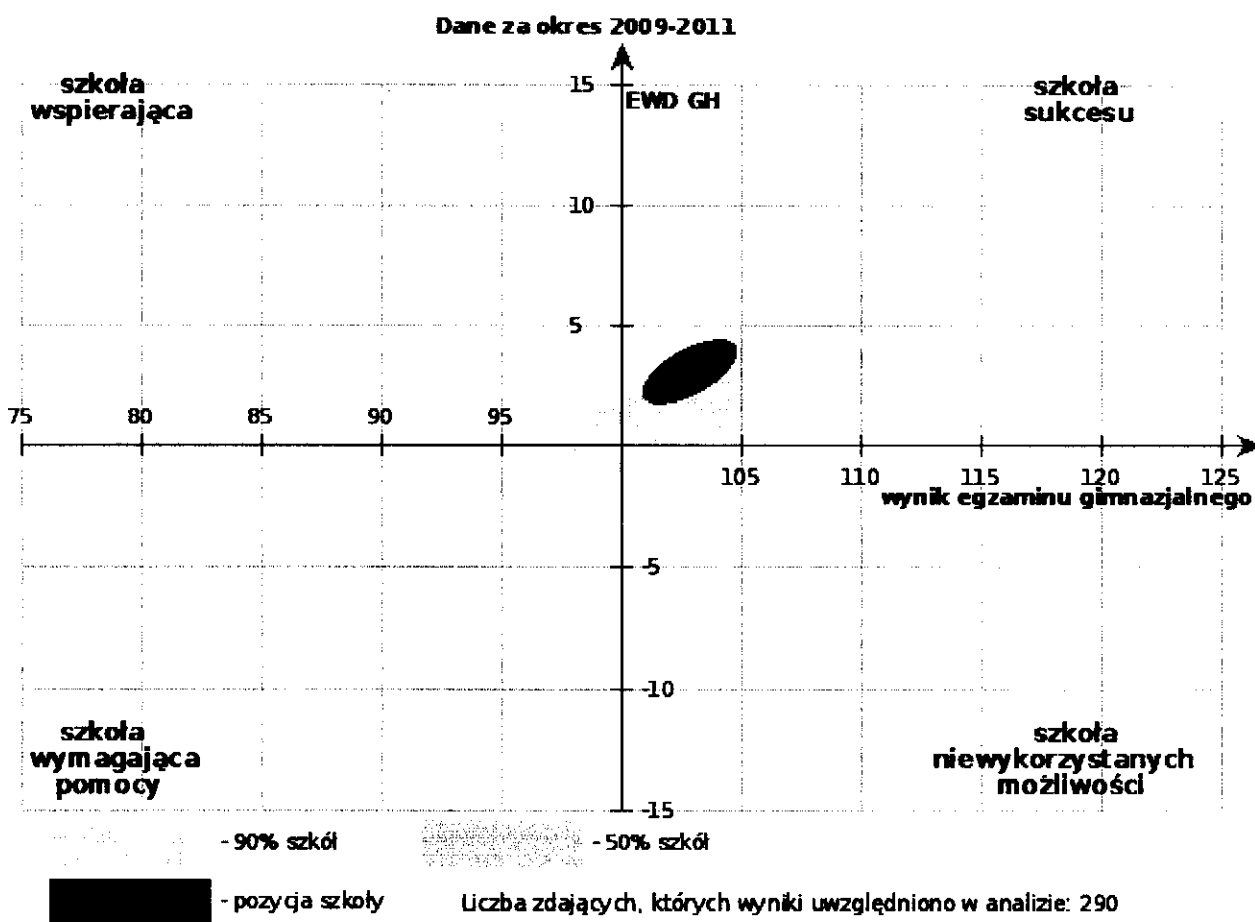
271, 43-385 Jasienica

część humanistyczna

Pozycja szkoły ze względu na wskaźniki wyniku końcowego i edukacyjnej wartości dodanej.
95% powierzchnia ufności dla łącznego oszacowania wskaźników.

1. Wskaźniki obliczone na podstawie wyników egzaminacyjnych z lat 2009-2011.

■ Liczba zdających, których wyniki uwzględniono w analizie: 290.




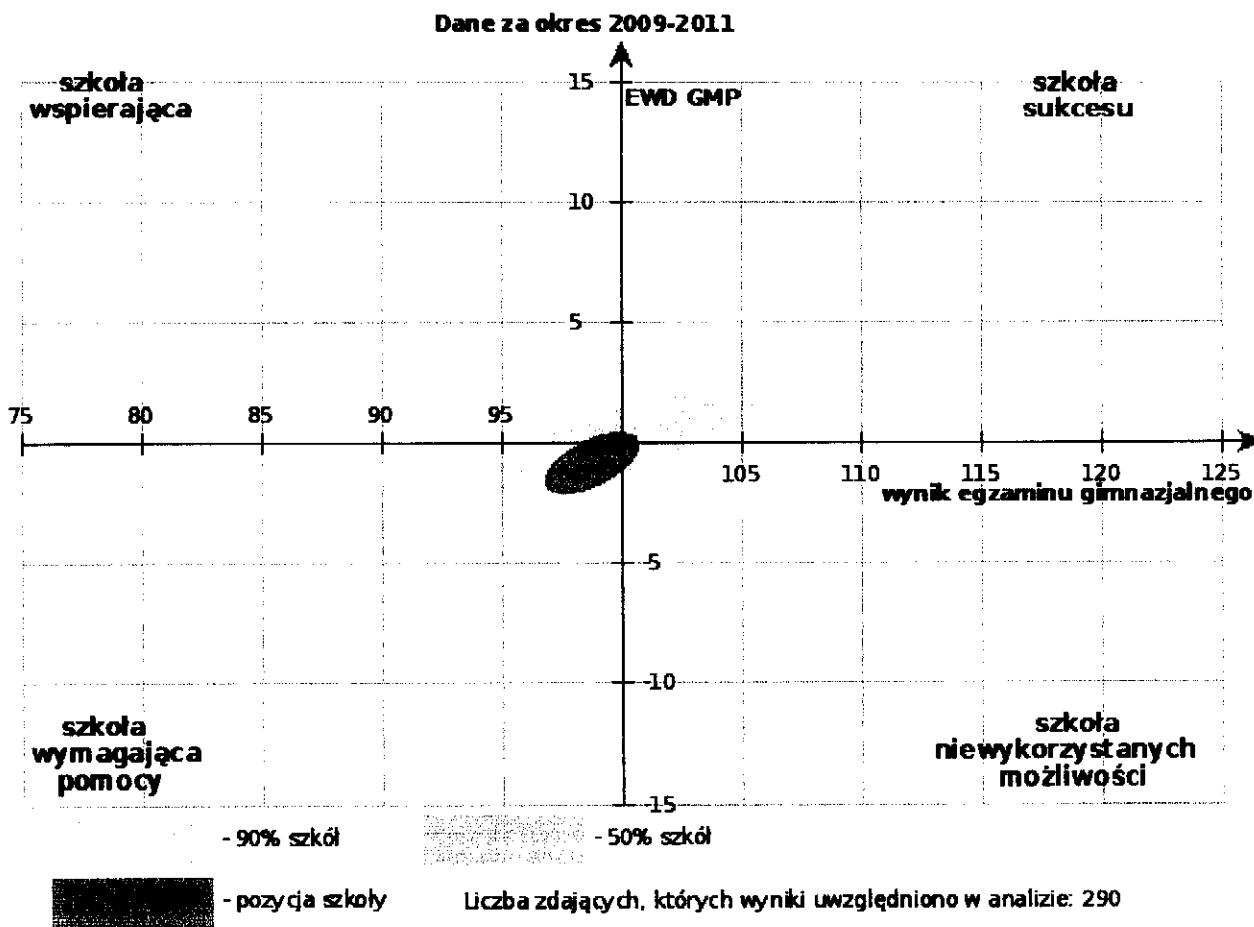
Od dnia 13.10.2011 prezentowane są wskaźniki wyliczone w oparciu o nową bazę wyników egzaminacyjnych, zapewniającą lepsze łączenie danych pomiędzy latami. Rozmiar i położenie elips mogły ulec niewielkiej zmianie w stosunku do wcześniej prezentowanych.

część matematyczno-przyrodnicza

Pozycja szkoły ze względu na wskaźniki wyniku końcowego i edukacyjnej wartości dodanej.
95% powierzchnia ufności dla łącznego oszacowania wskaźników.

1. Wskaźniki obliczone na podstawie wyników egzaminacyjnych z lat 2009-2011.

 Liczba zdających, których wyniki uwzględniono w analizie: 290.



Od dnia 13.10.2011 prezentowane są wskaźniki wyliczone w oparciu o nową bazę wyników egzaminacyjnych, zapewniającą lepsze łączenie danych pomiędzy latami. Rozmiar i położenie elips mogły ulec niewielkiej zmianie w stosunku do wcześniej prezentowanych.

DYREKTOR
GIMNAZJUM W JASZENICY


mgr inż. Dorota Pękala

EWD gimnazjalne - wskaźniki trzyletnie

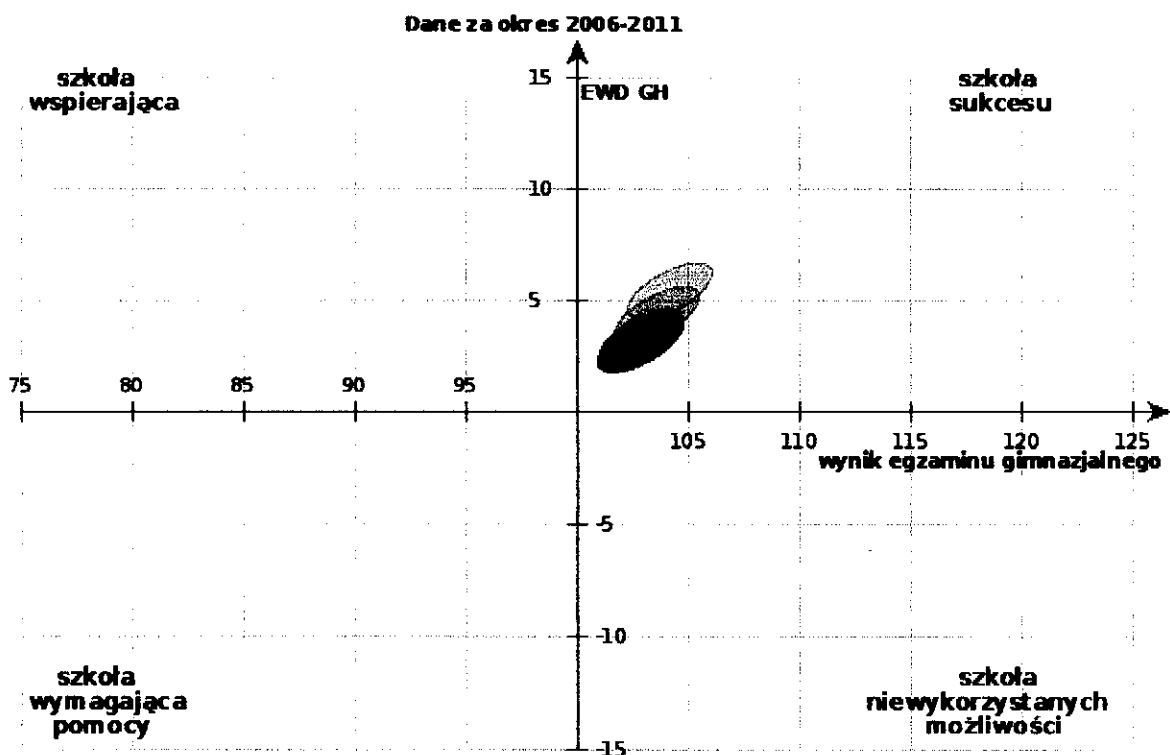
Gimnazjum w Jasienicy

271, 43-385 Jasienica

część humanistyczna

Pozycja szkoły ze względu na wskaźniki wyniku końcowego i edukacyjnej wartości dodanej.

1.	Wskaźniki obliczone na podstawie wyników egzaminacyjnych z lat 2009-2011.
2.	Wskaźniki obliczone na podstawie wyników egzaminacyjnych z lat 2008-2010.
3.	Wskaźniki obliczone na podstawie wyników egzaminacyjnych z lat 2007-2009.
4.	Wskaźniki obliczone na podstawie wyników egzaminacyjnych z lat 2006-2008.



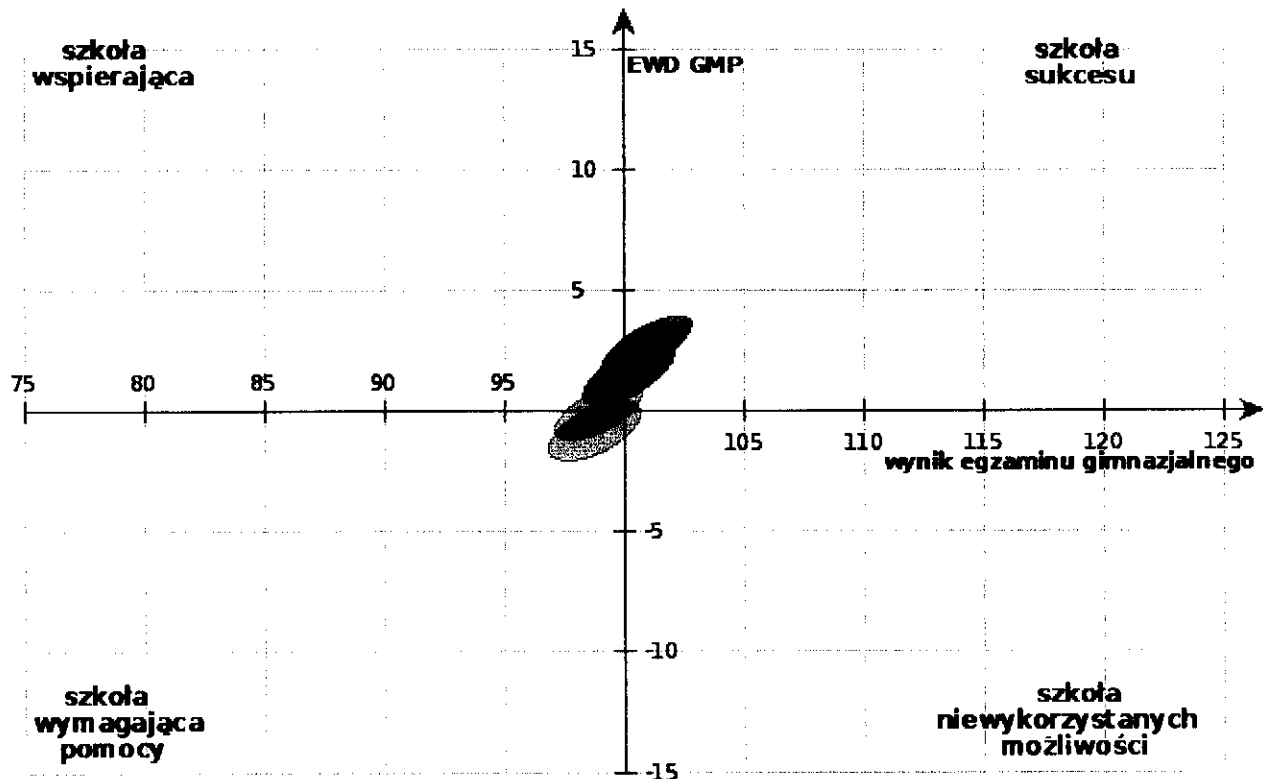
Od dnia 13.10.2011 prezentowane są wskaźniki wyliczone w oparciu o nową bazę wyników egzaminacyjnych, zapewniającą lepsze łączenie danych pomiędzy latami. Rozmiar i położenie elips mogły ulec niewielkiej zmianie w stosunku do wcześniej prezentowanych.

część matematyczno-przyrodnicza

Pozycja szkoły ze względu na wskaźniki wyniku końcowego i edukacyjnej wartości dodanej.
95% powierzchnia ufności dla łącznego oszacowania wskaźników.

- | | |
|----|---|
| 1. | Wskaźniki obliczone na podstawie wyników egzaminacyjnych z lat 2009-2011. |
| 2. | Wskaźniki obliczone na podstawie wyników egzaminacyjnych z lat 2008-2010. |
| 3. | Wskaźniki obliczone na podstawie wyników egzaminacyjnych z lat 2007-2009. |
| 4. | Wskaźniki obliczone na podstawie wyników egzaminacyjnych z lat 2006-2008. |
1. Wskaźniki obliczone na podstawie wyników egzaminacyjnych z lat 2009-2011.
2. Wskaźniki obliczone na podstawie wyników egzaminacyjnych z lat 2008-2010.
3. Wskaźniki obliczone na podstawie wyników egzaminacyjnych z lat 2007-2009.
4. Wskaźniki obliczone na podstawie wyników egzaminacyjnych z lat 2006-2008.

Dane za okres 2006-2011



Od dnia 13.10.2011 prezentowane są wskaźniki wyliczone w oparciu o nową bazę wyników egzaminacyjnych, zapewniającą lepsze łączenie danych pomiędzy latami. Rozmiar i położenie elips mogły ulec niewielkiej zmianie w stosunku do wcześniej prezentowanych.

DYREKTOR
GIMNAZJUM W JASJENICY
Dorota Pękala
mgr inż. Dorota Pękala

Wyniki egzaminów i wskaźnik efektywności nauczania dla Gimnazjum w Mazańcowicach w latach 2009-2011r.

W podsumowaniu pracy szkoły uwzględniono wynik egzaminacyjny jak i wskaźnik EWD (Edukacyjna Wartość Dodana) :

Szkoła neutralna – gimnazjum, w którym notujemy zarówno średni w skali kraju poziom wyników egzaminacyjnych, jak i przeciętną efektywność (na środku osi współrzędnych).

Szkoła sukcesu – gimnazjum o wysokich wynikach egzaminacyjnych i wysokiej efektywności nauczania.

Szkoła wspierająca – gimnazjum o niskich wynikach egzaminacyjnych ale o wysokiej efektywności.

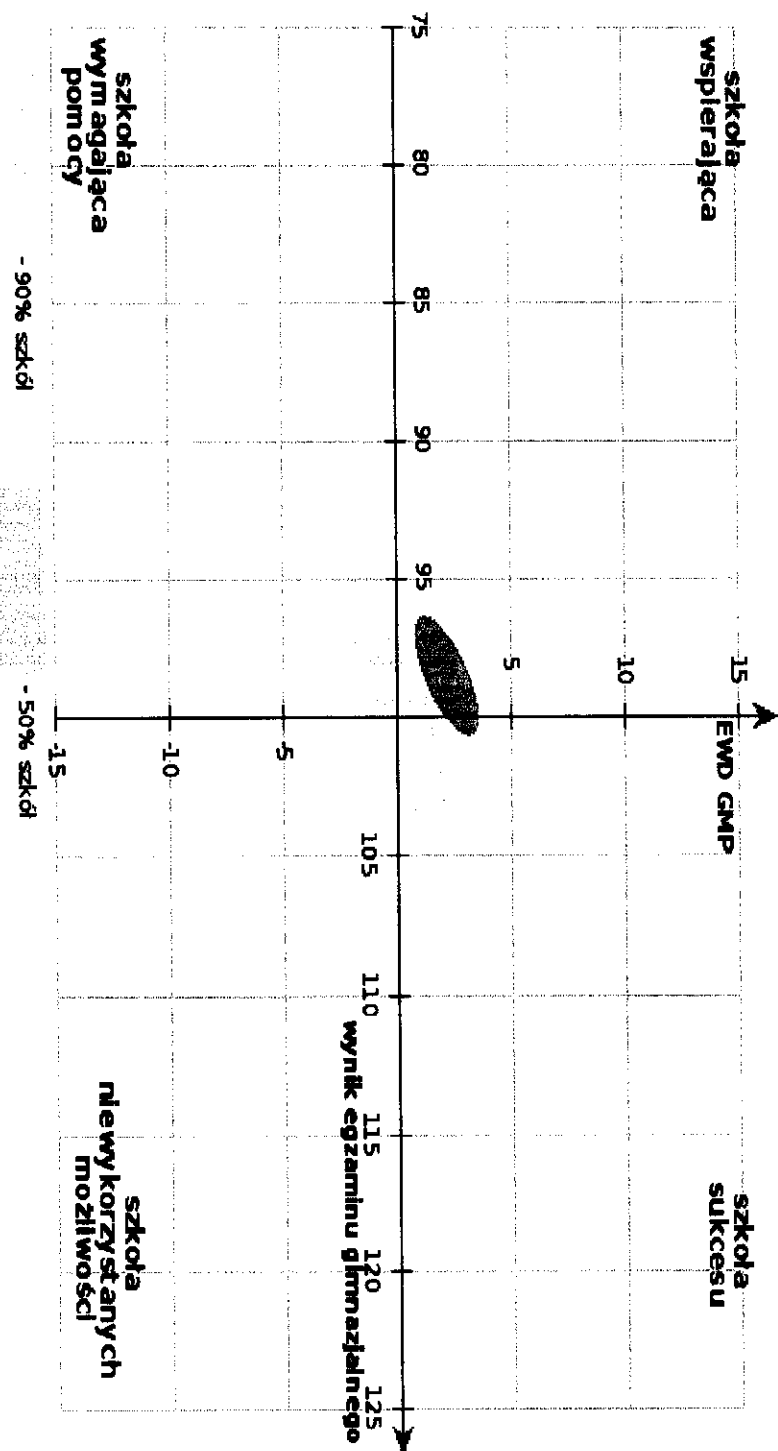
Szkoła wymagająca pomocy – gimnazjum o niskich wynikach egzaminacyjnych i niskiej efektywności nauczania.

Szkoła niewykorzystanych możliwości – gimnazjum o wysokich wynikach egzaminacyjnych oraz niskiej efektywności nauczania.

Egzamin gimnazjalny – część matematyczno przyrodnicza

GIMNAZJUM MAZANÓW

Dane za okres 2009-2011



- 90% szkół

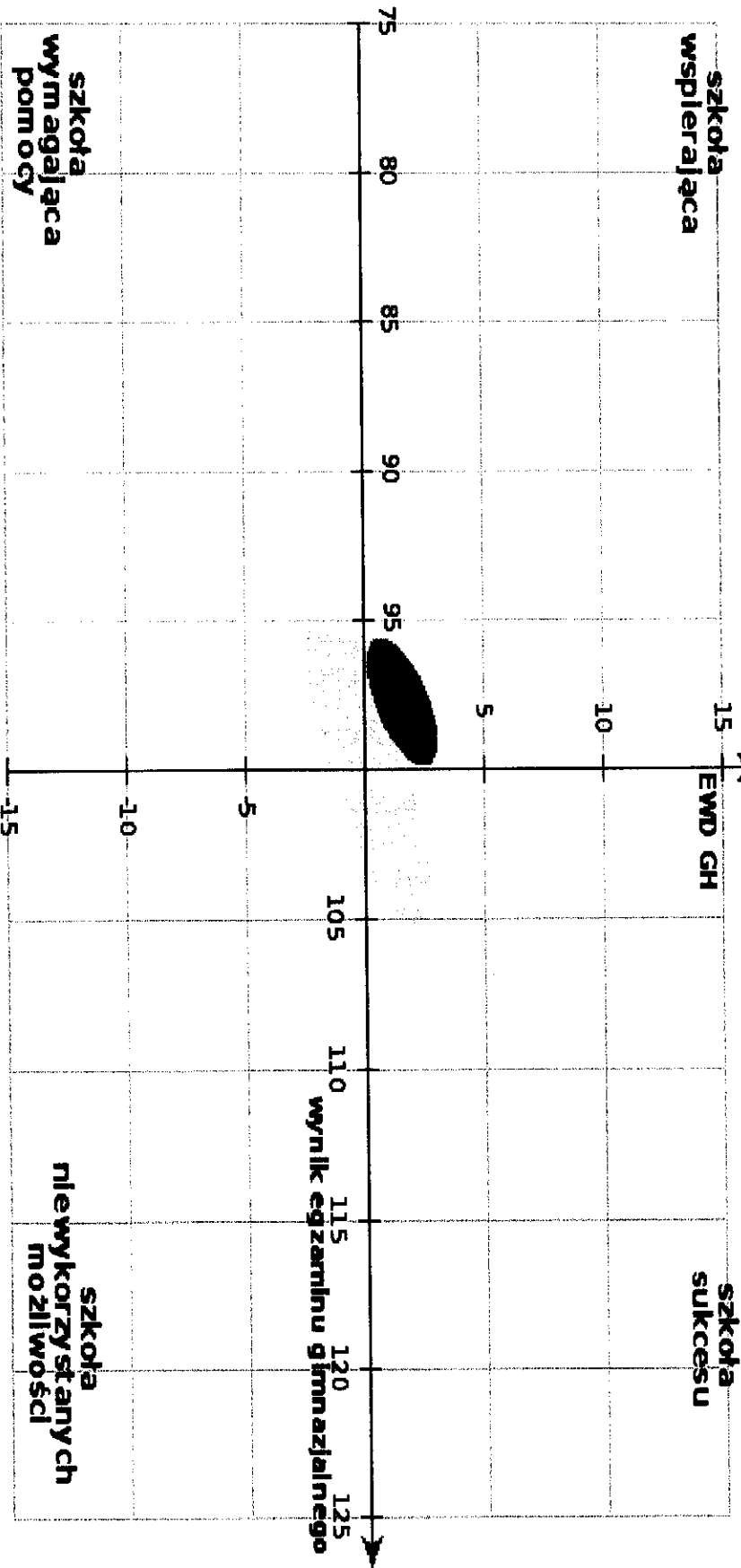
- 50% szkół

Uczba zdających, których wyniki uwzględniono w analizie: 243

Egzamin gimnazjalny – część humanistyczna

GIMNAZJUM MAZAŃCOWICE

Dane za okres 2009-2011



- 90% szkół

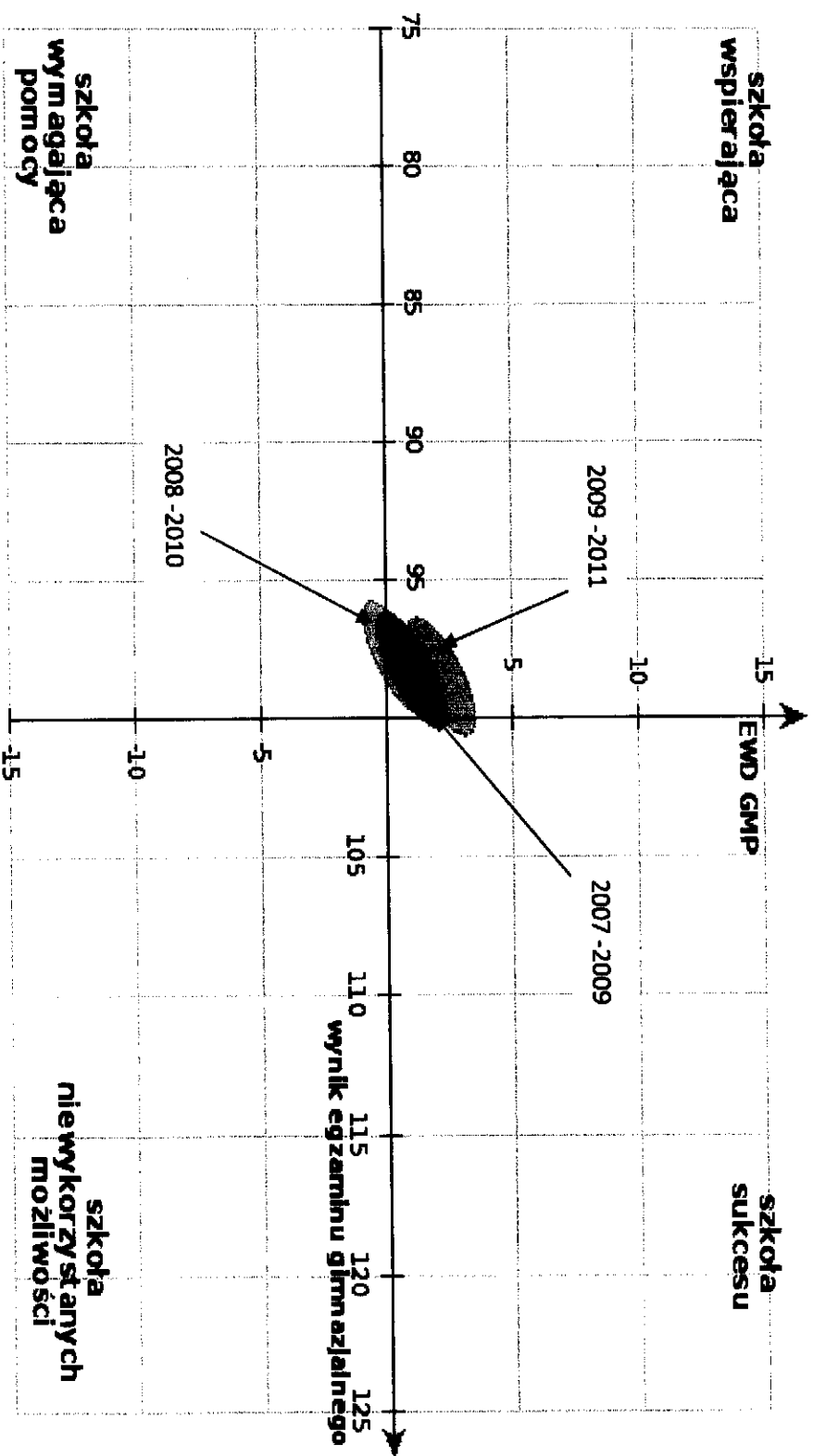
- 50% szkół

- pozycja szkoły

Uczba zdających, których wyniki uwzględniono w analizie: 243

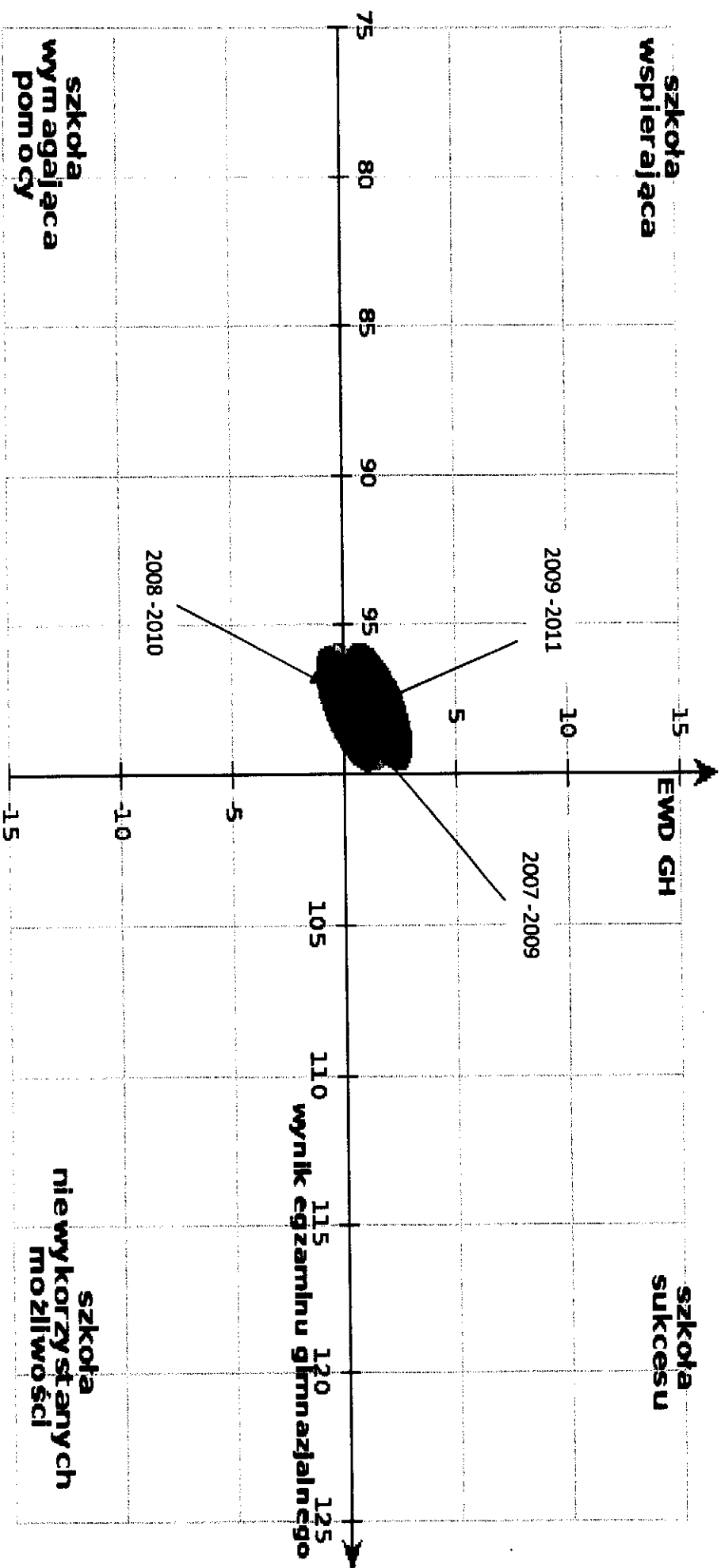
Egzamin gimnazjalny – część matematyczno - przyrodnicza

Dane za okres 2007-2011



Egzamin gimnazjalny – część humanistyczna

Dane za okres 2007-2011



Wyniki egzaminów i wskaźnik efektywności nauczania dla Gimnazjum w Rudzicy w latach 2009-2011r.

W podsumowaniu pracy szkoły uwzględniono wynik egzaminacyjny jak i wskaźnik EWD (Edukacyjna Wartość Dodana) :

Szkoła neutralna – gimnazjum, w którym notujemy zarówno średni w skali kraju poziom wyników egzaminacyjnych, jak i przeciętną efektywność (na środku osi współrzędnych).

Szkoła sukcesu – gimnazjum o wysokich wynikach egzaminacyjnych i wysokiej efektywności nauczania.

Szkoła wspierająca – gimnazjum o niskich wynikach egzaminacyjnych ale o wysokiej efektywności.

Szkoła wymagająca pomocy – gimnazjum o niskich wynikach egzaminacyjnych i niskiej efektywności nauczania.

Szkoła niewykorzystanych możliwości – gimnazjum o wysokich wynikach egzaminacyjnych oraz niskiej efektywności nauczania.

Gimnazjum im. Jana Pawła II w Rudzicy.

**Wskaźniki trzyletnie
2009-2011**

Rudzica 2011

Gimnazjum im. Jana Pawła II w Rudzicy

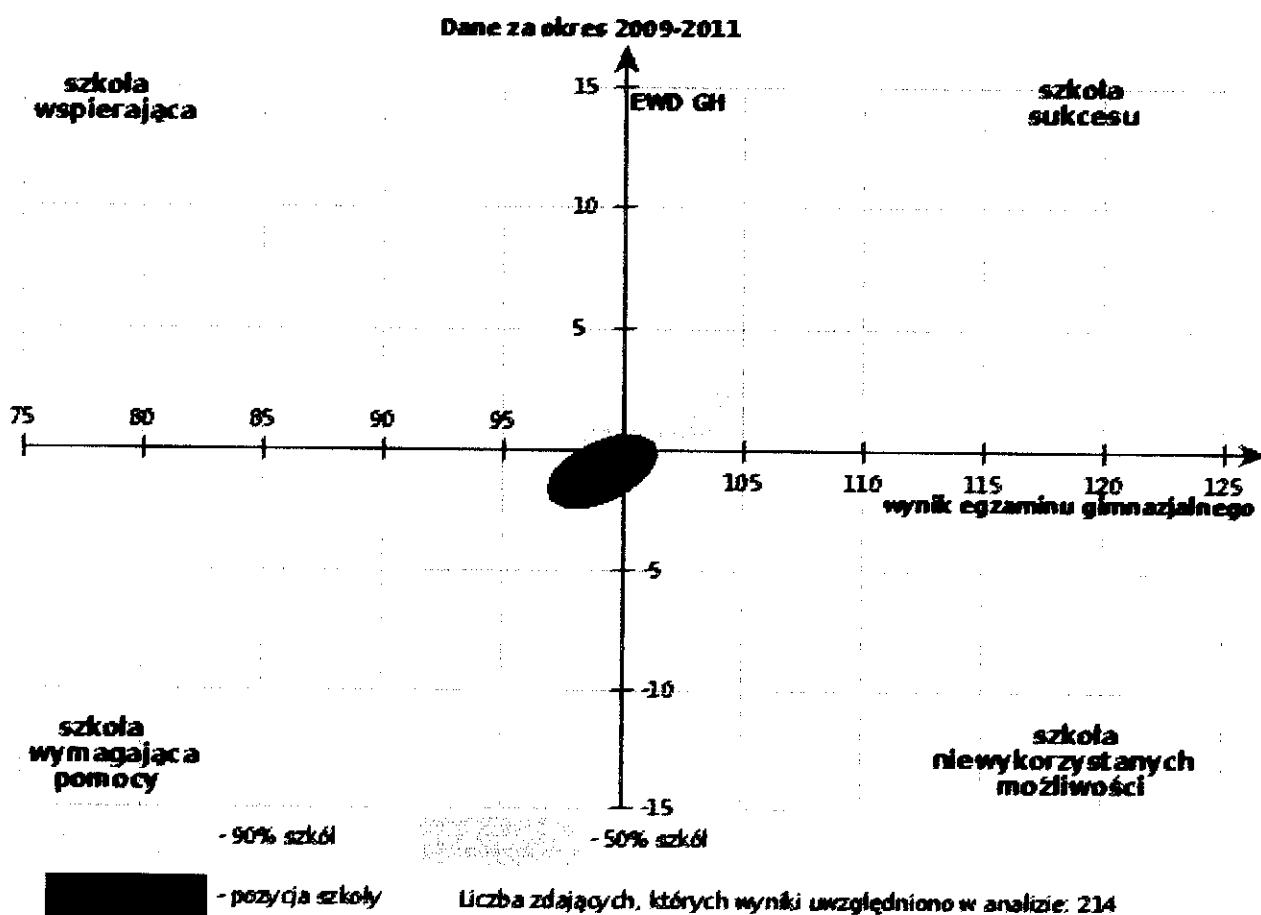
52, 43-394 Rudzica

Część humanistyczna

Pozycja szkoły ze względu na wskaźniki wyniku końcowego i edukacyjnej wartości dodanej. 95% powierzchnia ufności dla łącznego oszacowania wskaźników.

1. Wskaźniki obliczone na podstawie wyników egzaminacyjnych z lat 2009-2011.

■ Liczba zdających, których wyniki uwzględniono w analizie: 214.

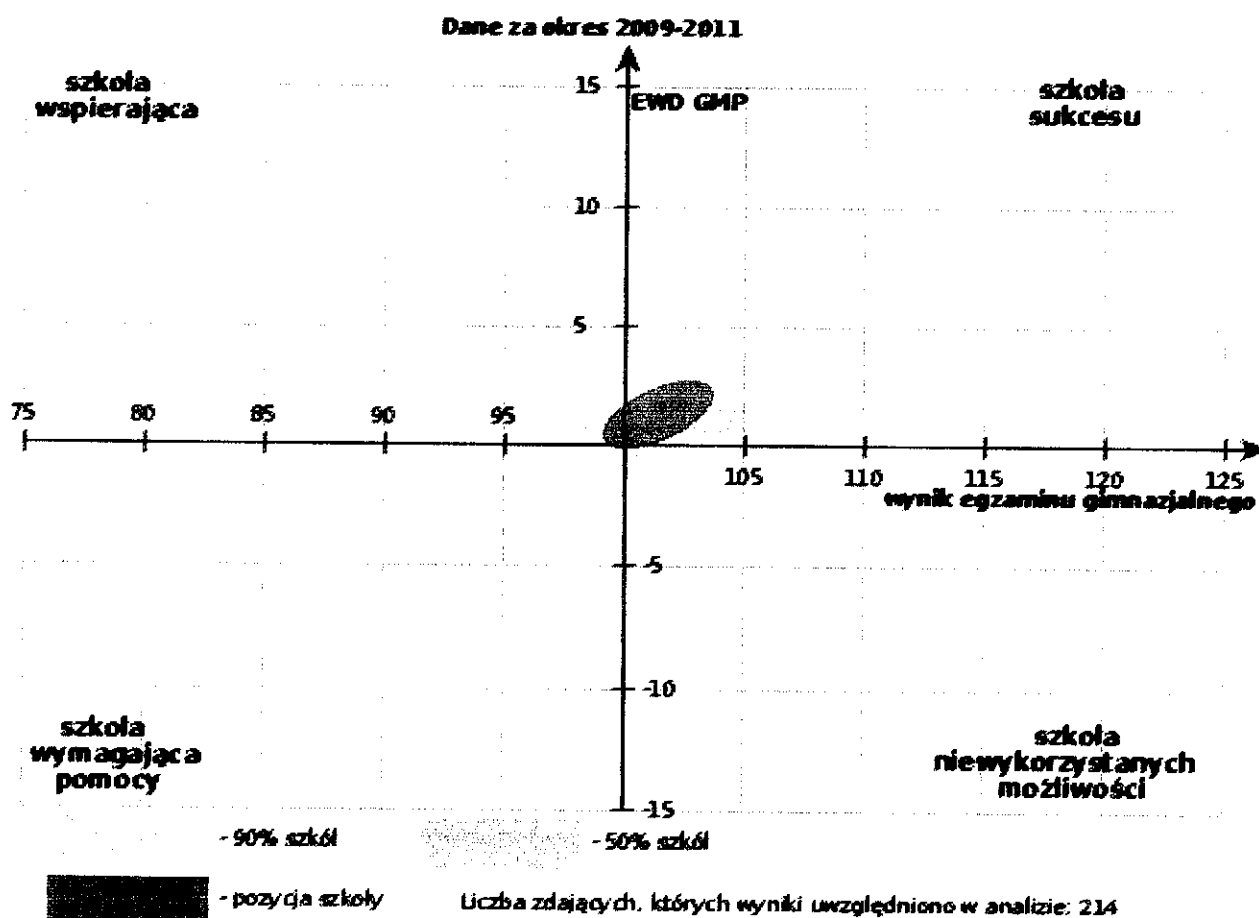


Część matematyczno-przyrodnicza

Pozycja szkoły ze względu na wskaźniki wyniku końcowego i edukacyjnej wartości dodanej.
95% powierzchnia ufności dla łącznego oszacowania wskaźników.

1. Wskaźniki obliczone na podstawie wyników egzaminacyjnych z lat **2009-2011**.

 Liczba zdających, których wyniki uwzględniono w analizie: **214**.



EWD gimnazjalne - wskaźniki trzyletnie

Gimnazjum im. Jana Pawła II w Rudzicy

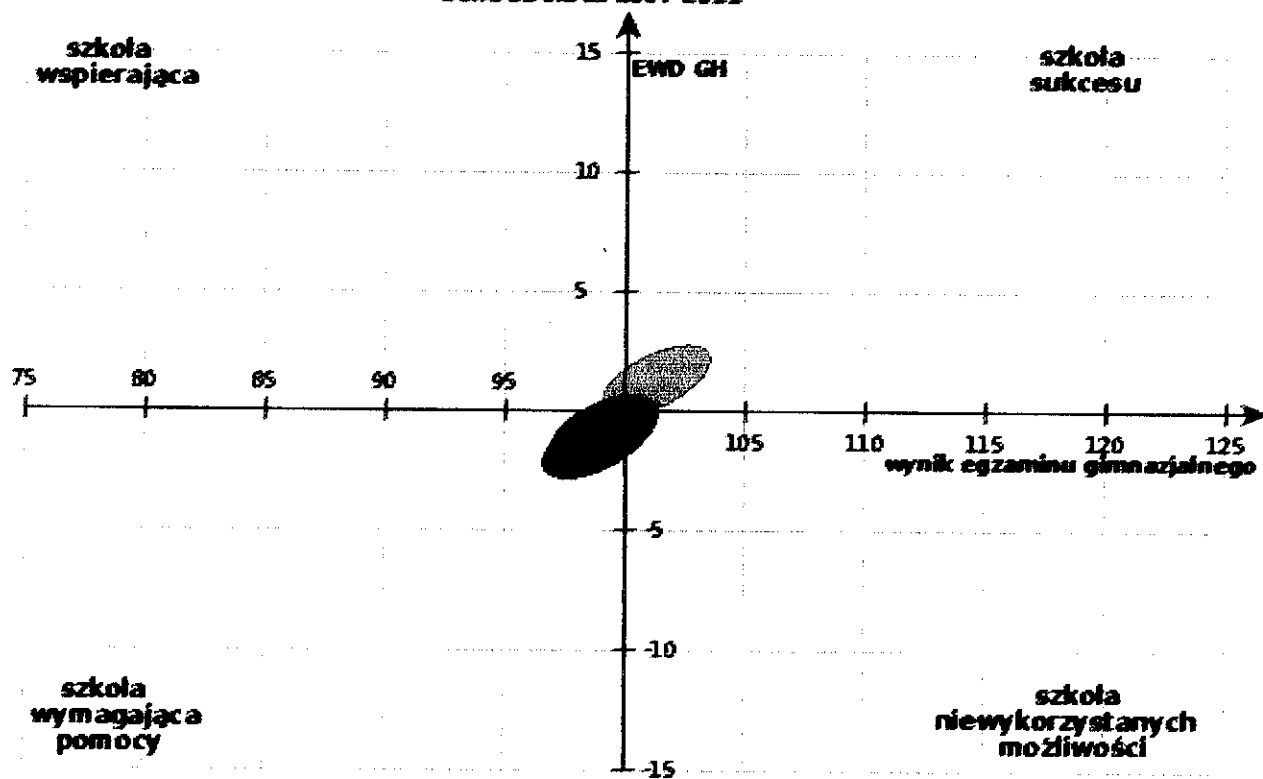
52, 43-394 Rudzica

część humanistyczna

Pozycja szkoły ze względu na wskaźniki wyniku końcowego i edukacyjnej wartości dodanej.
95% powierzchnia ufności dla łącznego oszacowania wskaźników.

1. Wskaźniki obliczone na podstawie wyników egzaminacyjnych z lat **2009-2011**.
■ Liczba zdających, których wyniki uwzględniono w analizie: **214**.
2. Wskaźniki obliczone na podstawie wyników egzaminacyjnych z lat **2008-2010**.
■ Liczba zdających, których wyniki uwzględniono w analizie: **222**.
3. Wskaźniki obliczone na podstawie wyników egzaminacyjnych z lat **2007-2009**.
■ Liczba zdających, których wyniki uwzględniono w analizie: **227**.

Dane za okres 2007-2011

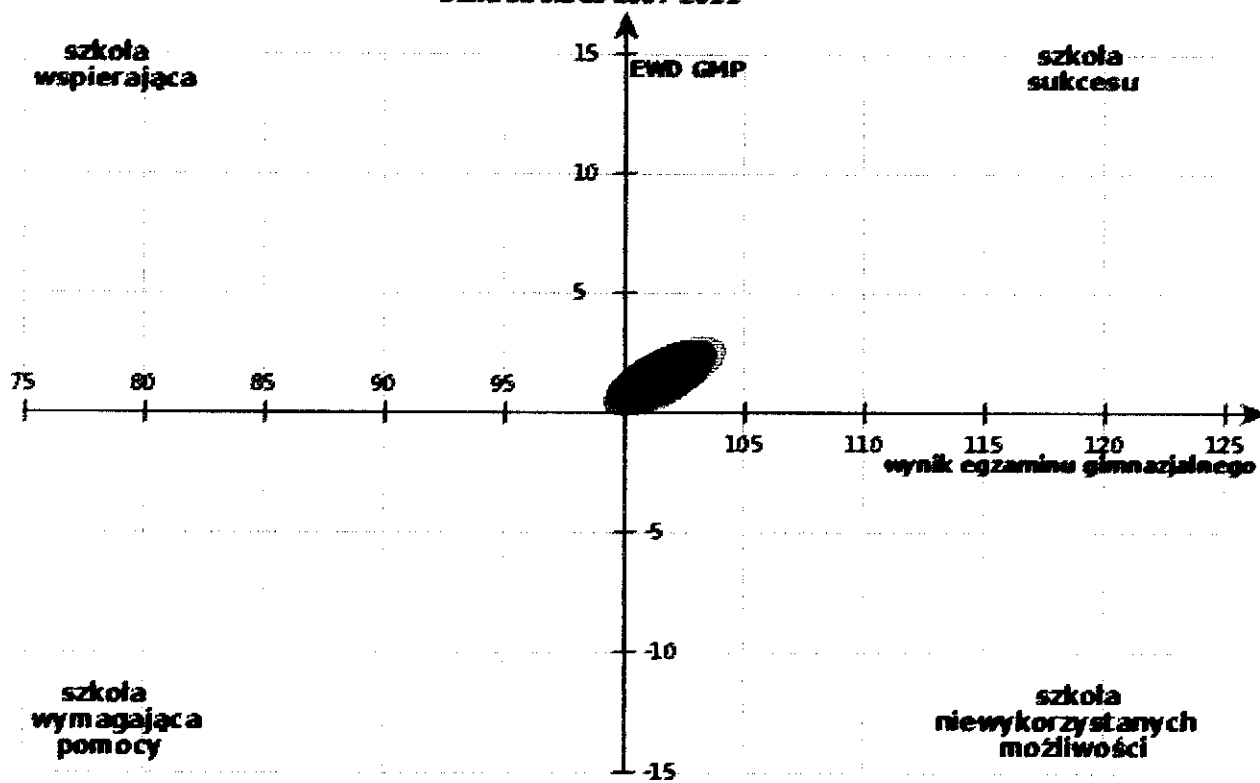


Część matematyczno-przyrodnicza




Pozycja szkoły ze względu na wskaźniki wyniku końcowego i edukacyjnej wartości dodanej. 95% powierzchnia ufności dla łącznego oszacowania wskaźników.

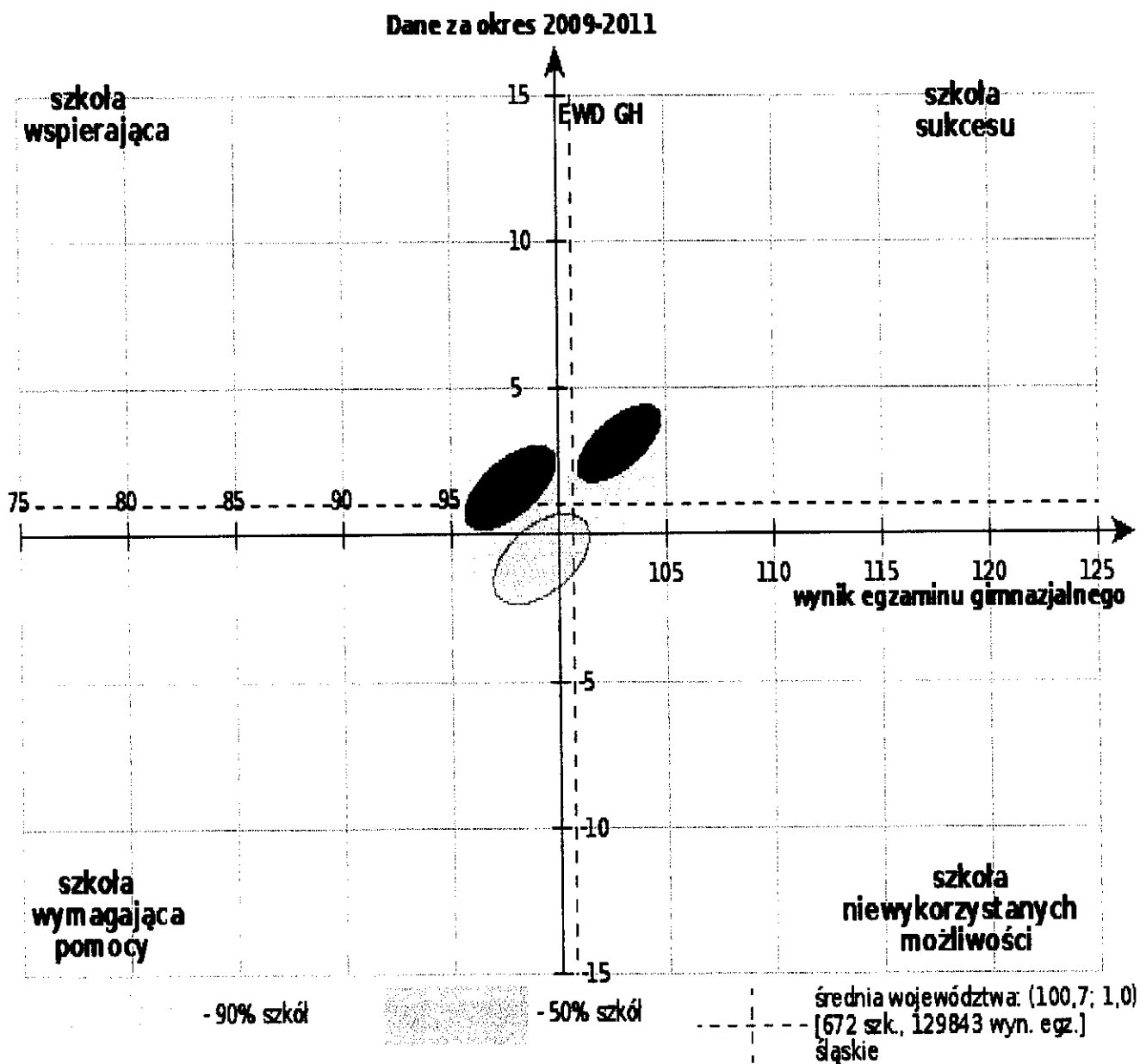
1. Wskaźniki obliczone na podstawie wyników egzaminacyjnych z lat **2009-2011**.
■ Liczba zdających, których wyniki uwzględniono w analizie: **214**.
2. Wskaźniki obliczone na podstawie wyników egzaminacyjnych z lat **2008-2010**.
■ Liczba zdających, których wyniki uwzględniono w analizie: **222**.
3. Wskaźniki obliczone na podstawie wyników egzaminacyjnych z lat **2007-2009**.
■ Liczba zdających, których wyniki uwzględniono w analizie: **227**.

Dane za okres 2007-2011



EWD gimnazjalne - wskaźniki trzyletnie CZĘŚĆ HUMANISTYCZNA

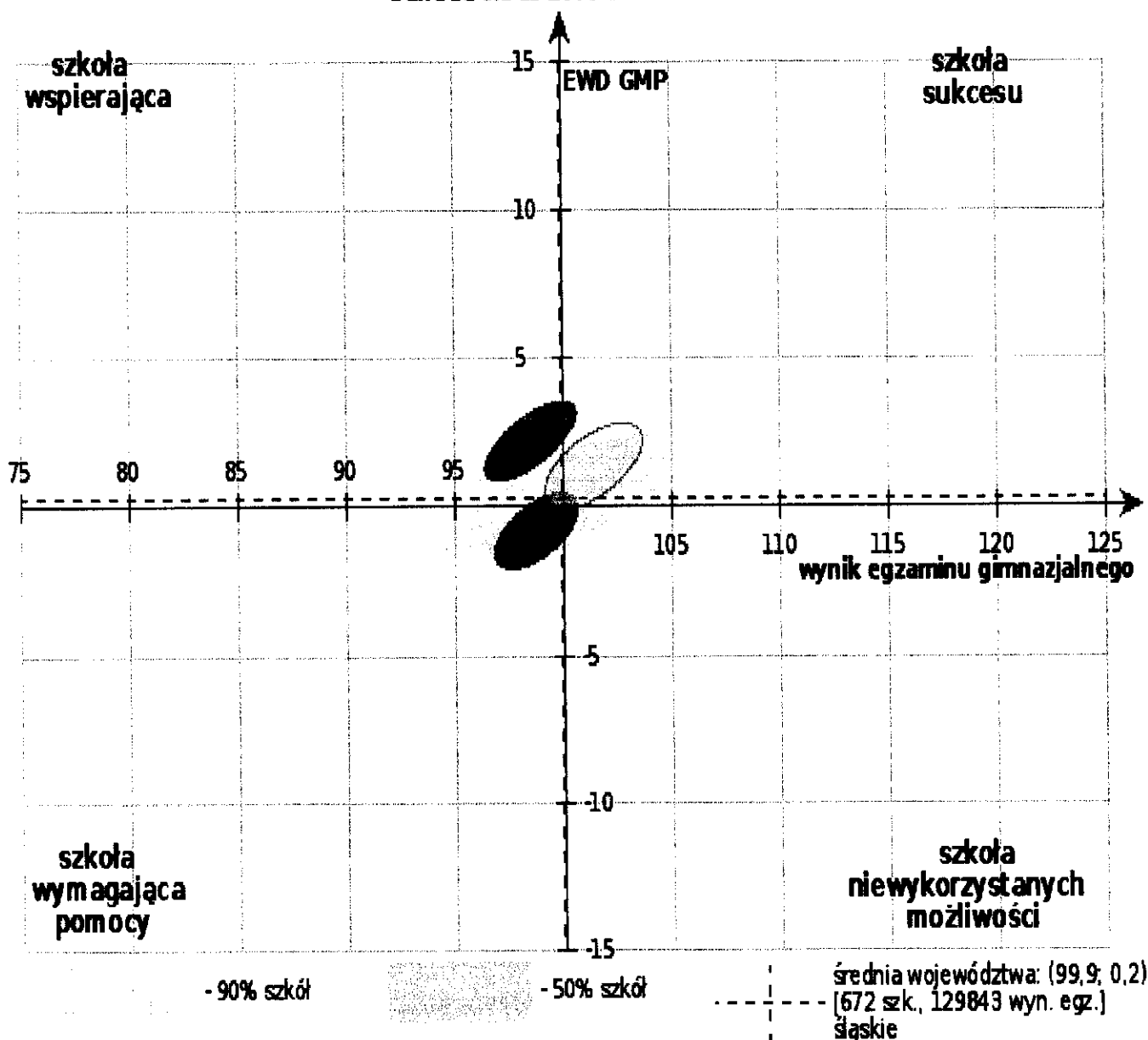
1.  Gimnazjum w Jasienicy
2.  Gimnazjum im. K.K. Baczyńskiego w Mazańcowicach
3.  Gimnazjum im. Jana Pawła II w Rudzicy



EWD gimnazjalne - wskaźniki trzyletnie CZĘŚĆ MATEMATYCZNO - PRZYRODNICZA

1. Gimnazjum w Jasienicy
2. Gimnazjum im. K.K. Baczyńskiego w Mazańcowicach
3. Gimnazjum im. Jana Pawła II w Rudzicy

Dane za okres 2009-2011



Jasienica, dnia 18.10.2011r.

**WYNIKI SPRAWDZIANÓW W SZKOŁACH
PODSTAWOWYCH
2004 -2011**

Szkoła	2004	2005	2006	2007	2008	2009	2010	2011
ZSP Grodziec	24,00	30,40	32,00	27,50	22,71	23,00	26,09	27,67
ZSP Iłownica	24,70	28,70	26,80	26,35	25,39	21,96	26,33	28,00
ZSP Jasienica	27,20	31,25	25,10	27,19	25,43	25,41	27,59	27,30
ZSP Mazańcowice	25,96	30,30	24,13	27,65	25,36	20,43	26,00	24,79
ZSP Międzyrzecze	20,90	27,11	24,84	24,72	20,04	18,96	23,92	22,05
ZSP Rudzica	27,13	28,69	26,64	28,33	24,78	23,23	23,04	24,82
SP Wieszczęta	32,46	26,20	21,38	26,47	26,14	24,64	25,23	26,58
SP Świętoszówka	23,48	25,48	19,65	23,70	27,30	19,76	22,58	26,06

**WYNIKI EGZAMINÓW GIMNAZJALNYCH
2004 – 2011**

Szkoła/ część egzaminu	2004	2005	2006	2007	2008	2009	2010	2011
Humanistyczna								
Gim. Jasienica	29,09	35,10	34,22	33,65	33,90	34,03	31,41	28,04
Gim. Mazańcowice	26,60	32,48	34,20	30,60	30,40	29,40	30,60	24,94
Gim. Rudzica	27,52	33,94	34,23	34,44	31,12	31,73	28,37	26,12
Matematyczno- przyrodnicza								
Gim. Jasienica	26,32	24,00	25,53	27,26	26,80	25,79	22,60	22,67
Gim. Mazańcowice	26,88	22,51	25,90	24,60	25,10	25,07	22,83	22,96
Gim. Rudzica	27,34	26,51	26,92	26,43	29,24	27,01	24,71	24,28
Język angielski								
Gim. Jasienica	-	-	-	-	-	31,83	31,91	30,37
Gim. Mazańcowice	-	-	-	-	-	29,19	27,33	25,27
Gim. Rudzica	-	-	-	-	-	28,05	27,22	26,59

**GMINNY ZESPÓŁ OBSŁUGI
SZKOŁ I PRZEDSZKOLI**
w JASIEŃCACH
43-385 JASIEŃCACH 845
tel. 33 821 26 41
NIP 937-16-26-164 REGON: 070606308

Sprawozdanie opisowe z wykonania zadań inwestycyjnych w placówkach oświatowych za okres styczeń 2011r. do 31.08.2011 r.

lp	Nazwa placówki	Zakres rzeczowy wykonywanych prac
1.	ZSP Hownica	Termomodernizacja budynku /docieplenie ścian zewnętrznych, wymiana stolarki okiennej i drzwiowej, docieplenie stropu, remont kotłowni/ – <i>zakończona</i>
2.	ZSP Międzyrzecze	Termomodernizacja budynku docieplenie ścian zewnętrznych, wymiana stolarki okiennej i drzwiowej, docieplenie dachu, remont kotłowni – <i>zakończona</i>
3.	SP Wieszcza	Adaptacja części szkoły podstawowej dla potrzeb przedszkola/dobudowa klatki schodowej, przystosowanie dla potrzeb przedszkola sali dydaktycznej, zaplecza socjalnego, łazienek i wc wraz z przebudowa punktu żywieniowego na kuchnię – <i>zakończona</i>
4.	Gimnazjum i ZSP Mazańcowice	Adaptacja hali basenowej na salę lekkoatletyczną – Syndyk masy upadłościowej Wykonawcy odstąpił od umowy w związku z tym roboty zostały przerwane.

Planowane inwestycje od sierpnia 2011 r. do grudnia 2011 r.

- 1/Ponowne rozpoczęcie robót związanych z adaptacją hali przy ZSP i Gimnazjum w Mazańcowicach
- 2/Budowa placu zabaw przy ZSP w Wieszczech
- 3/Budowa placu zabaw przy SP w Świętoszówce
- 4/Budowa ogrodzenia przy ZSP i Gimnazjum w Mazańcowicach



STATYSTYKA URODZEŃ DZIECI

Rocznik	1992	1993	1994	1995	1996	1997	1998	1999	2000	2001	2002	2003	2004	2005	2006	2007	2008	2009	2010
Jasienica	50	56	46	44	37	53	40	28	43	36	50	37	53	44	57	51	68	63	57
Grodziec	16	15	10	8	11	8	9	9	13	9	8	11	8	11	12	15	11	16	10
Biery	16	10	13	12	19	13	12	16	12	9	8	11	17	6	18	15	16	12	18
Łazy	10	8	19	7	10	14	12	4	9	6	3	6	6	10	9	6	14	9	13
Świętoszówka	8	8	5	2	2	4	10	6	5	2	8	8	6	13	4	5	10	11	9
Razem	100	97	93	73	79	92	83	62	82	62	77	73	72	84	100	92	109	111	107
Rudzica	52	37	48	38	28	37	43	23	29	34	24	22	25	37	41	39	40	33	37
Roztropice	11	12	8	10	12	11	9	6	7	10	8	8	4	16	3	12	10	8	9
Łownica	15	15	13	18	21	11	14	19	18	17	11	8	18	12	13	10	12	18	9
Landek	9	4	9	6	10	5	2	6	3	6	6	5	6	6	4	9	17	8	7
Wieszczęta	6	3	10	6	3	5	3	9	4	5	4	4	2	11	5	8	6	11	5
Bielowicko	8	8	7	4	8	7	10	2	3	3	7	5	8	4	5	5	10	10	6
Razem	101	79	95	82	82	76	81	65	64	75	60	52	63	86	71	83	95	88	73
Mazańcowice	41	53	34	29	35	37	31	28	32	42	26	23	37	37	35	38	43	61	48
Międzyrzecze Dol.	19	11	15	10	14	10	9	7	19	8	11	11	14	13	9	7	20	16	12
Międzyrzecze G.	33	31	40	29	30	25	21	17	29	35	27	31	17	25	29	39	27	48	31
Razem	93	95	89	68	79	72	61	52	80	85	61	65	63	75	73	84	90	125	91

Ogółem	294	271	277	223	240	240	255	179	226	222	201	190	203	245	244	259	294	324	271
---------------	------------	------------	------------	------------	------------	------------	------------	------------	------------	------------	------------	------------	------------	------------	------------	------------	------------	------------	------------