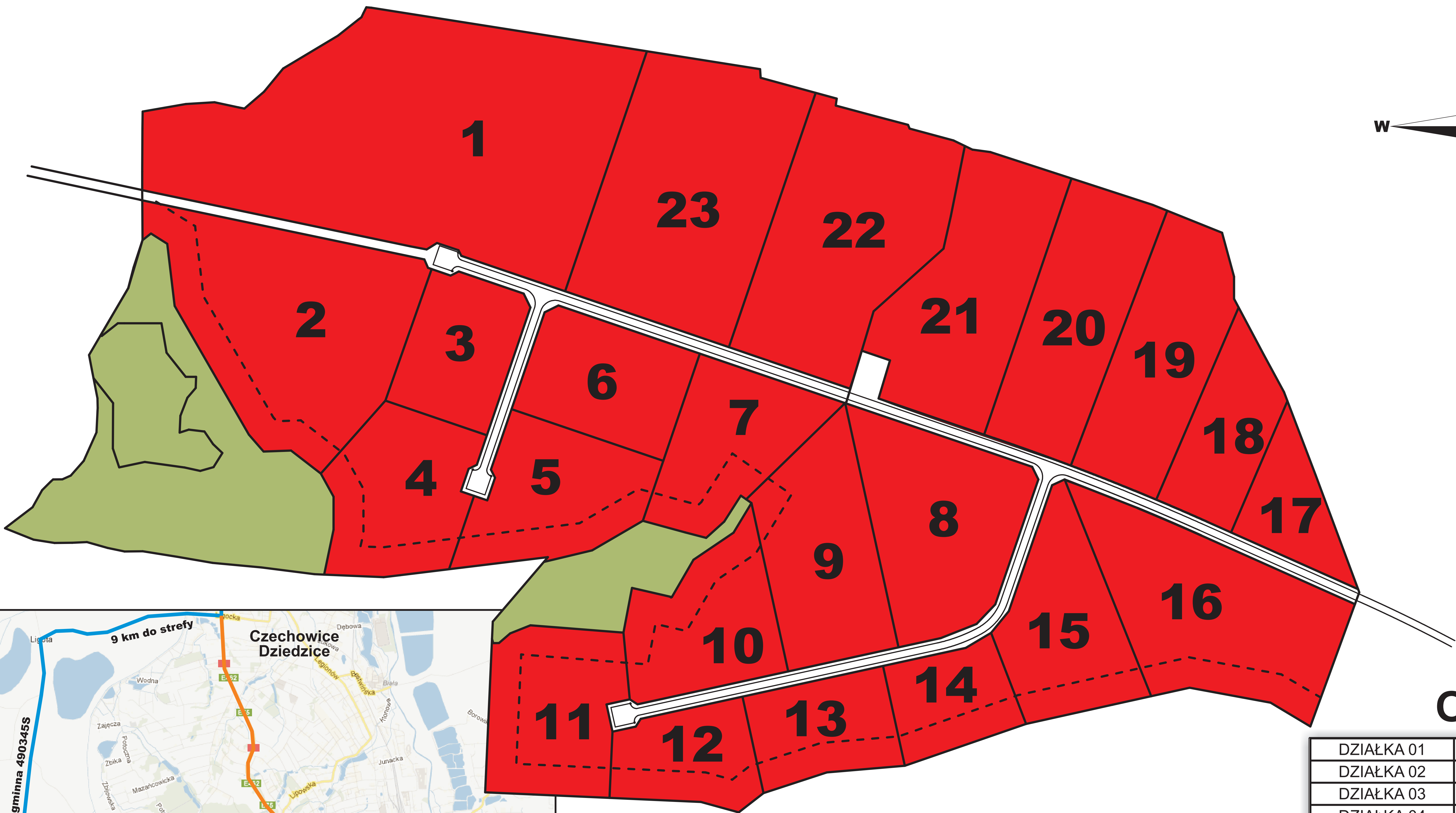
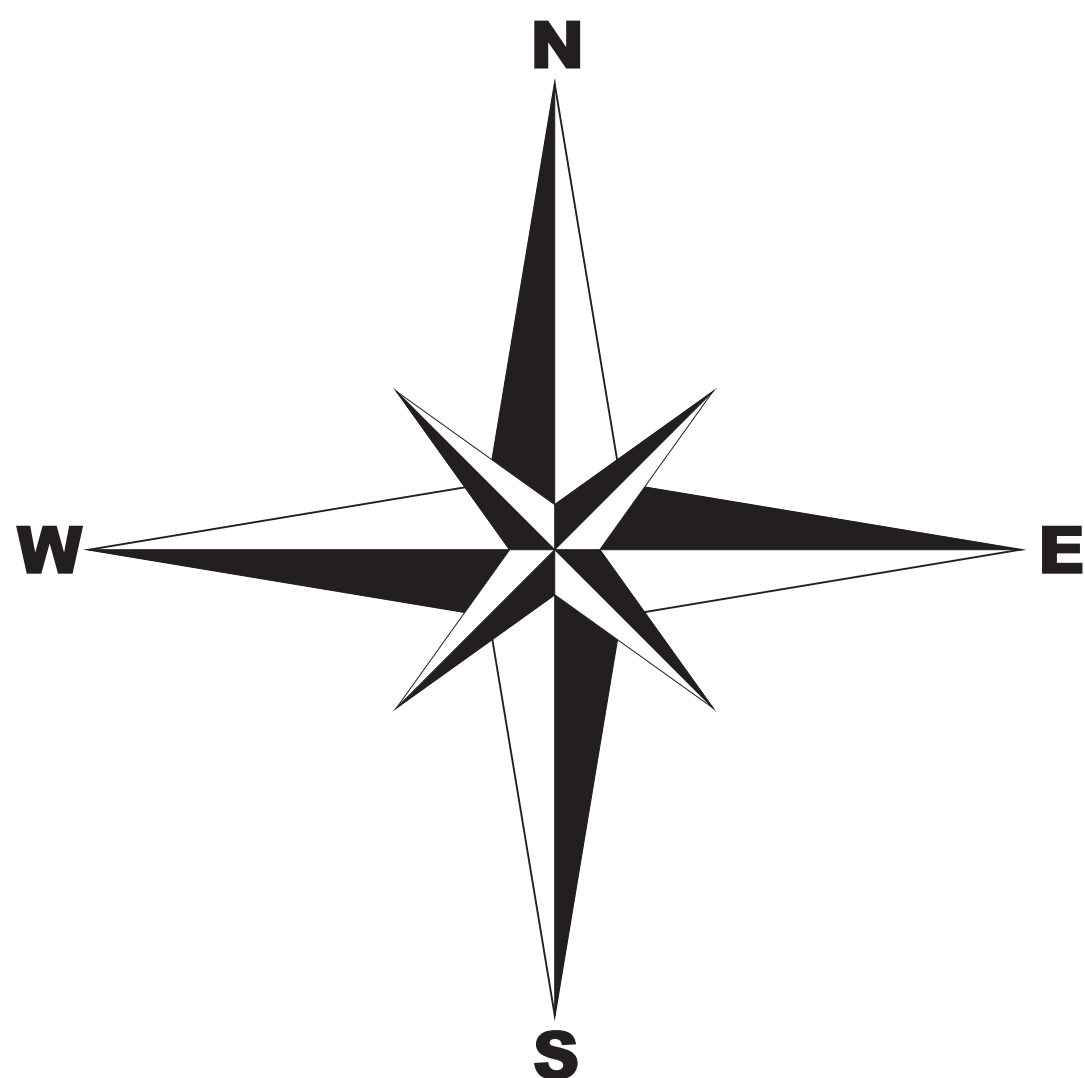
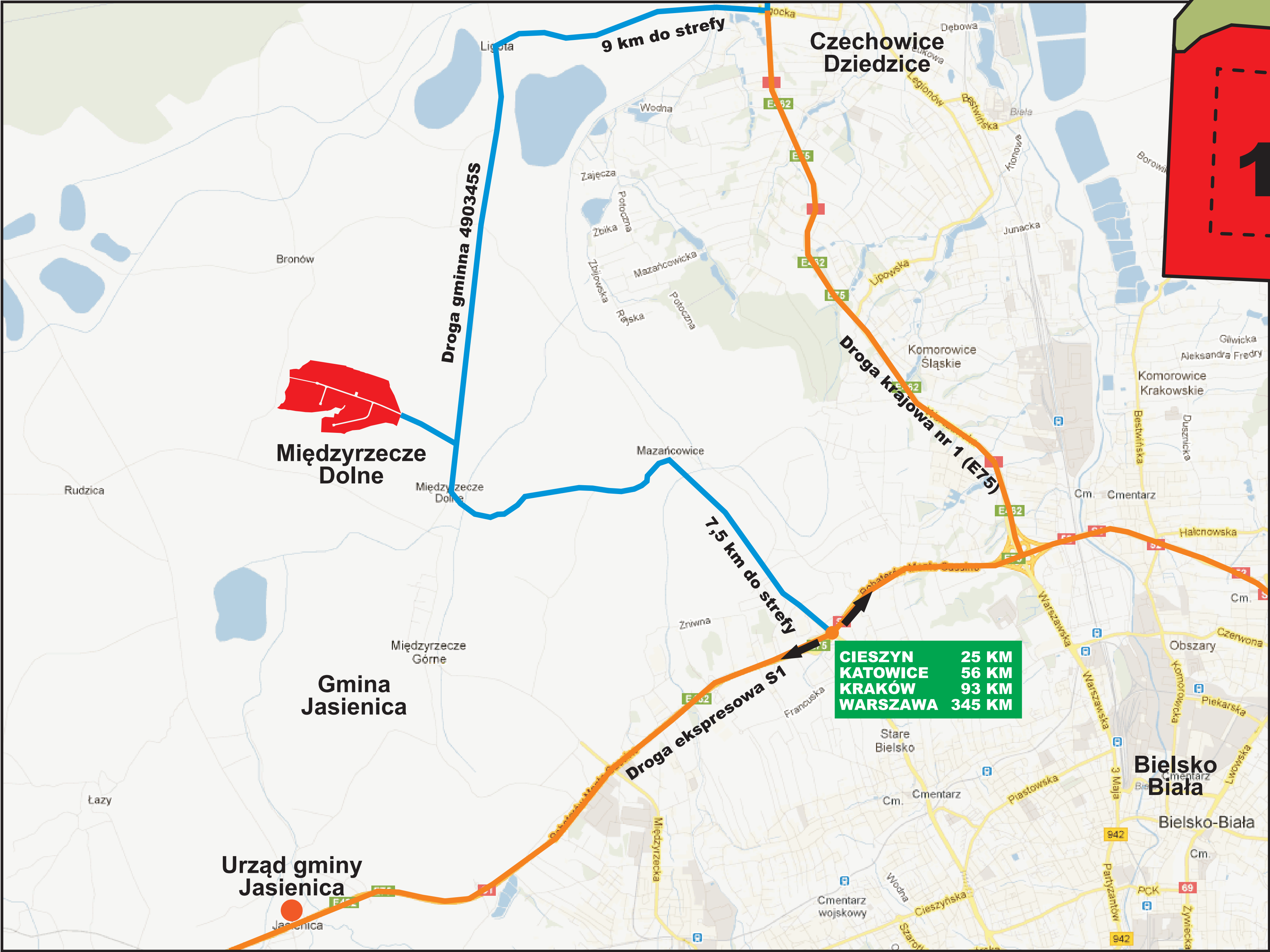


# JASIENICKA STREFA EKONOMICZNA W MIĘDZYRZECZU DOLNYM



## Lokalizacja



## Legenda



## Opis działek

DZIAŁKA 01	POWIERZCHNIA 8,8ha
DZIAŁKA 02	POWIERZCHNIA 4,5ha
DZIAŁKA 03	POWIERZCHNIA 1,5ha
DZIAŁKA 04	POWIERZCHNIA 2,1ha
DZIAŁKA 05	POWIERZCHNIA 2,1ha
DZIAŁKA 06	POWIERZCHNIA 1,8ha
DZIAŁKA 07	POWIERZCHNIA 1,9ha
DZIAŁKA 08	POWIERZCHNIA 2,8ha
DZIAŁKA 09	POWIERZCHNIA 2,4ha
DZIAŁKA 10	POWIERZCHNIA 1,9ha
DZIAŁKA 11	POWIERZCHNIA 2,1ha
DZIAŁKA 12	POWIERZCHNIA 1,3ha
DZIAŁKA 13	POWIERZCHNIA 1,4ha
DZIAŁKA 14	POWIERZCHNIA 1,1ha
DZIAŁKA 15	POWIERZCHNIA 2,1ha
DZIAŁKA 16	POWIERZCHNIA 3,2ha
DZIAŁKA 17	POWIERZCHNIA 1,0ha
DZIAŁKA 18	POWIERZCHNIA 1,4ha
DZIAŁKA 19	POWIERZCHNIA 2,5ha
DZIAŁKA 20	POWIERZCHNIA 2,6ha
DZIAŁKA 21	POWIERZCHNIA 3,3ha
DZIAŁKA 22	POWIERZCHNIA 4,0ha
DZIAŁKA 23	POWIERZCHNIA 4,6ha