

z dnia 31 października 2012 r.

**w sprawie podziału Gminy Jasienica na okręgi wyborcze oraz ustalenia ich granic, numerów i liczby radnych wybieranych w każdym okręgu.**

Na podstawie art. 419 § 2 i § 4 ustawy z dnia 5 stycznia 2011 r. - Kodeks wyborczy (Dz. U. Nr 21, poz.112 ze zm.) oraz art. 13 ustawy z dnia 5 stycznia 2011 r. - Przepisy wprowadzające ustawę – Kodeks wyborczy (Dz. U. Nr 21, poz. 113 ze zm.)- działając na wniosek Wójta,

**Rada Gminy Jasienica**  
**uchwala, co następuje:**

**§ 1.**

Dokonuje się podziału Gminy Jasienica na 21 jednomandatowych okręgów wyborczych.

**§ 2.**

Numery, granice oraz liczbę radnych wybieranych w poszczególnych okręgach wyborczych określa załącznik do niniejszej uchwały.

**§ 3.**

Wykonanie uchwały powierza się Wójtowi Gminy Jasienica.

**§ 4.**

Uchwała podlega przekazaniu Wojewodzie Śląskiemu i Komisarzowi Wyborczemu w Bielsku-Białej.

**§ 5.**

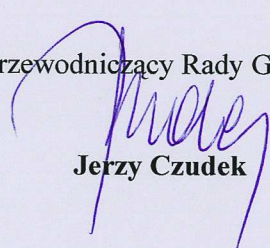
Uchwała podlega ogłoszeniu w Dzienniku Urzędowym Województwa Śląskiego oraz na terenie Gminy poprzez rozplakatowanie obwieszczeń na tablicy ogłoszeń w Urzędzie Gminy oraz w poszczególnych sołectwach.

**§ 6.**

1. Uchwała wchodzi w życie z dniem podjęcia i ma zastosowanie do wyborów zarządzonych dla kadencji następującej po kadencji, podczas której została podjęta.

2. Uchwała Rady Gminy Jasienica Nr XL/415/2006 z dnia 1 czerwca 2006 r. w sprawie utworzenia stałych okręgów wyborczych, ich granic, numerów i liczby radnych wybieranych w okręgach wyborczych dla wyborów do rad gmin, traci moc z dniem zakończenia obecnej kadencji organów samorządowych

Przewodniczący Rady Gminy

  
**Jerzy Czudek**




**Podział Gminy Jasienica na okręgi wyborcze**

Ilość mieszkańców w całej Gminie wynosi: 22438

Liczba mandatów: 21 radnych

Jednolita norma przedstawicielstwa wynosi: 1068,4762 (22438:21=1068,4762)

Numer okręgu wyborczego	Granice okręgu	Liczba radnych wybieranych w okręgu
1	Sołectwo Bielowicko, Sołectwo Wieszcza	1
2	Sołectwo Biery	1
3	Sołectwo Grodziec	1
4	Sołectwo Iłownica	1
5	Północna część Sołectwa Jasienica (granica pomiędzy Sołectwem Łazy, Rudzica, Międzyrzecze Górne a drogą ekspresową S-1)	1
6	Południowo-zachodnia część Sołectwa Jasienica (granica z Sołectwem Biery, Świątoszówka, Łazy, częściowo wzdłuż drogi ekspresowej S-1 do dróg publicznych gminnych nr: 490015S, 490026S, 490010S)	1
7	Południowa część Sołectwa Jasienica (od drogi publicznej gminnej nr: 490010S oraz drogi powiatowej nr: 4417S do granicy z Gminą Jaworze i Sołectwem Biery)	1
8	Środkowa część Sołectwa Jasienica (pomiędzy drogą S-1 a drogą publiczną gminną nr: 490020S do drogi powiatowej nr: 4417S i drogi publicznej gminnej nr: 490026S)	1
9	Wschodnia część Sołectwa Jasienica (pomiędzy drogą ekspresową S-1 a granicą z gminą Bielsko-Biała i gminą Jaworze do drogi publicznej gminnej nr: 490020S)	1
10	Sołectwo Landek oraz zachodnio-północna część Sołectwa Rudzica (pomiędzy granicą z Sołectwem Iłownica, drogami powiatowymi nr 4420S i nr: 2633S a drogą gminną nr: 490286S)	1
11	Wschodnia część Sołectwa Rudzica (pomiędzy granicami z sołectwem Landek, gminą Czechowice-Dziedzice, Sołectwami Międzyrzecze Dolne, Międzyrzecze Górne i Jasienica do dróg powiatowych nr: 2633S i nr 4420S i drogi gminnej nr 490286S)	1
12	Południowo-zachodnia część Sołectwa Rudzica (pomiędzy drogami powiatowymi nr: 4420S, 2633S oraz granicami Sołectw Jasienica, Łazy, Wieszcza, Roztropice i Iłownica)	1
13	Sołectwo Łazy	1





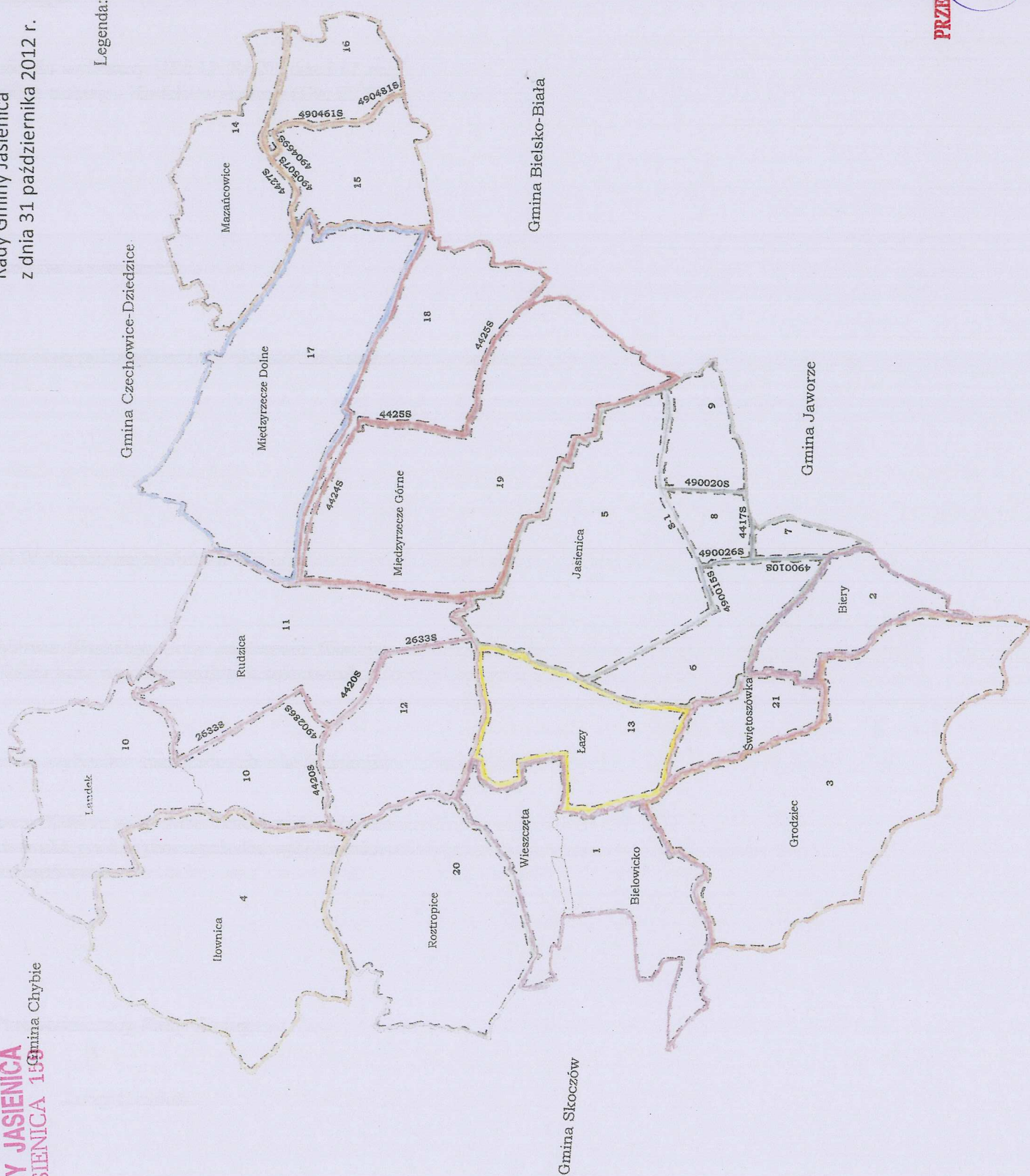
14	Północna część Sołectwa Mazańcowice (pomiędzy granicą z gminą Czechowice-Dziedzice, Bielsko-Biała i drogą powiatową nr: 4427S do Sołectwa Międzyrzecze Dolne)	1
15	Południowo-zachodnia część Sołectwa Mazańcowice (pomiędzy drogą powiatową nr: 4427S oraz drogami publicznymi gminnymi nr: 490507S, 490469S, 490461S, 490481S do granicy z gminą Bielsko-Biała i Sołectwem Międzyrzecze Dolne)	1
16	Południowo-wschodnia część Sołectwa Mazańcowice (pomiędzy drogą powiatową nr: 4427S gminą Bielsko-Biała i drogami publicznymi gminnymi nr: 490469S, 490461S, 490481S)	1
17	Sołectwo Międzyrzecze Dolne	1
18	Północno-wschodnia część Sołectwa Międzyrzecze Górne (pomiędzy sołectwem Międzyrzecze Dolne, gminą Bielsko-Biała a drogą powiatową nr: 4425S i 4424S)	1
19	Zachodnia i południowo-wschodnia część Sołectwa Międzyrzecze Górne (pomiędzy drogą powiatową nr: 4424S, 4425S a granicą z gminą Bielsko-Biała oraz Sołectwami Jasienica, Rudzica)	1
20	Sołectwo Roztropice	1
21	Sołectwo Świętoszówka	1

Przewodniczący Rady Gminy

  
Jerzy Czudek



1-21 okręgi wyborcze



— pI

**PRZEWODNICZĄCY RADY**

**Jerzy Czudek**