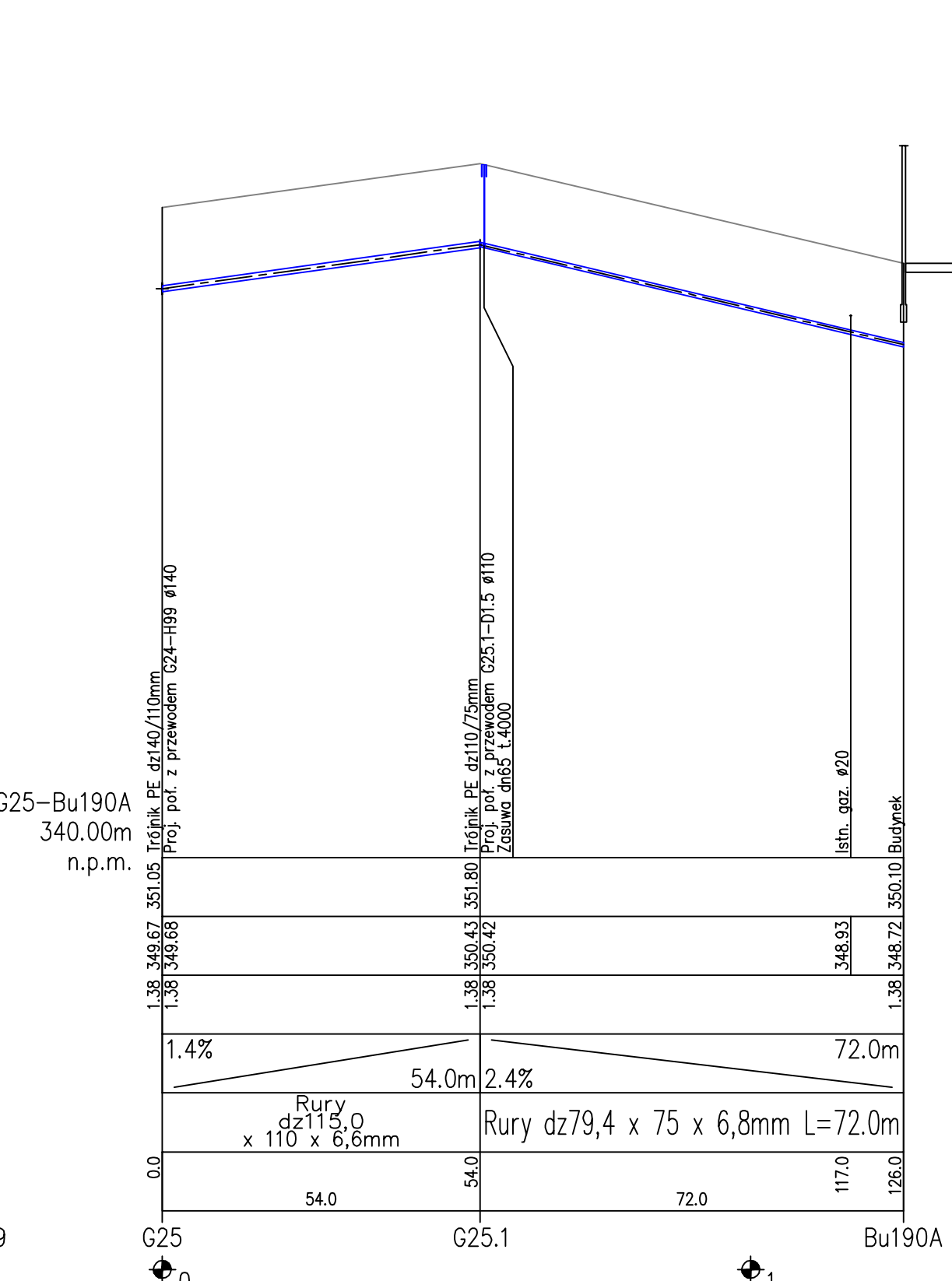
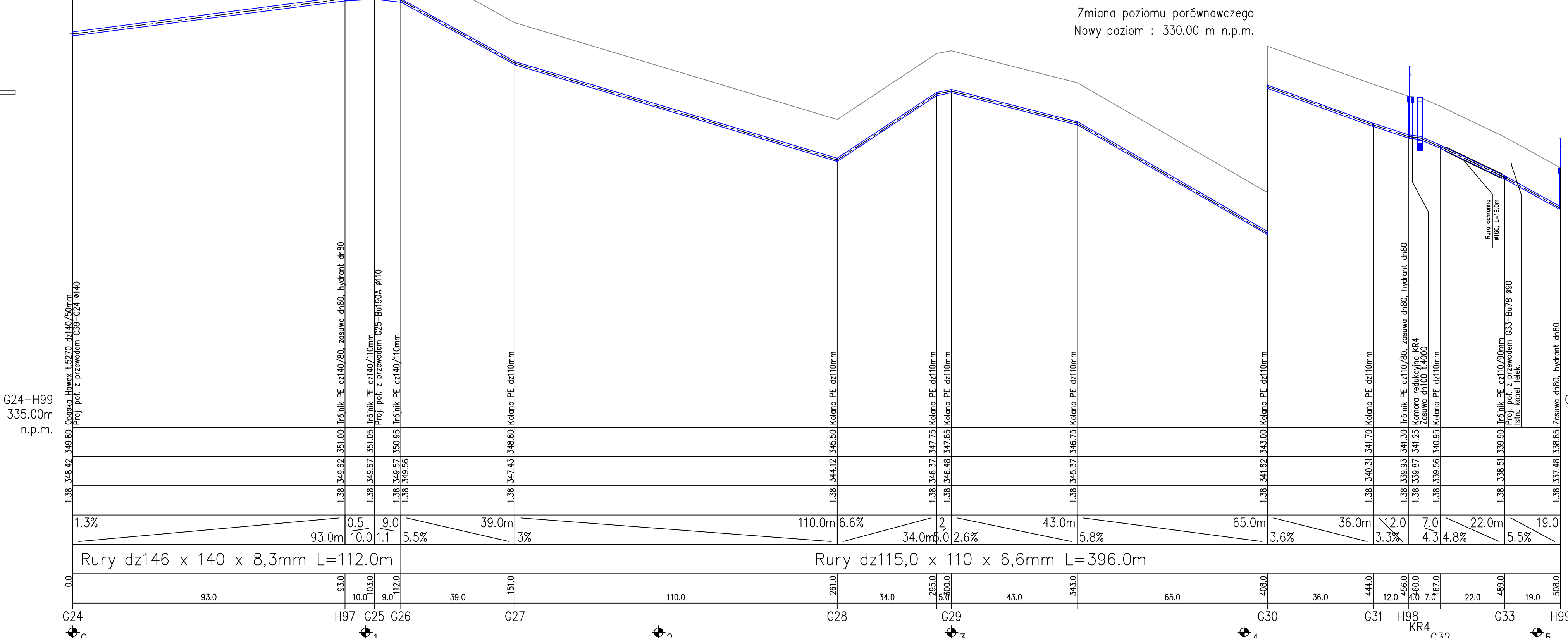
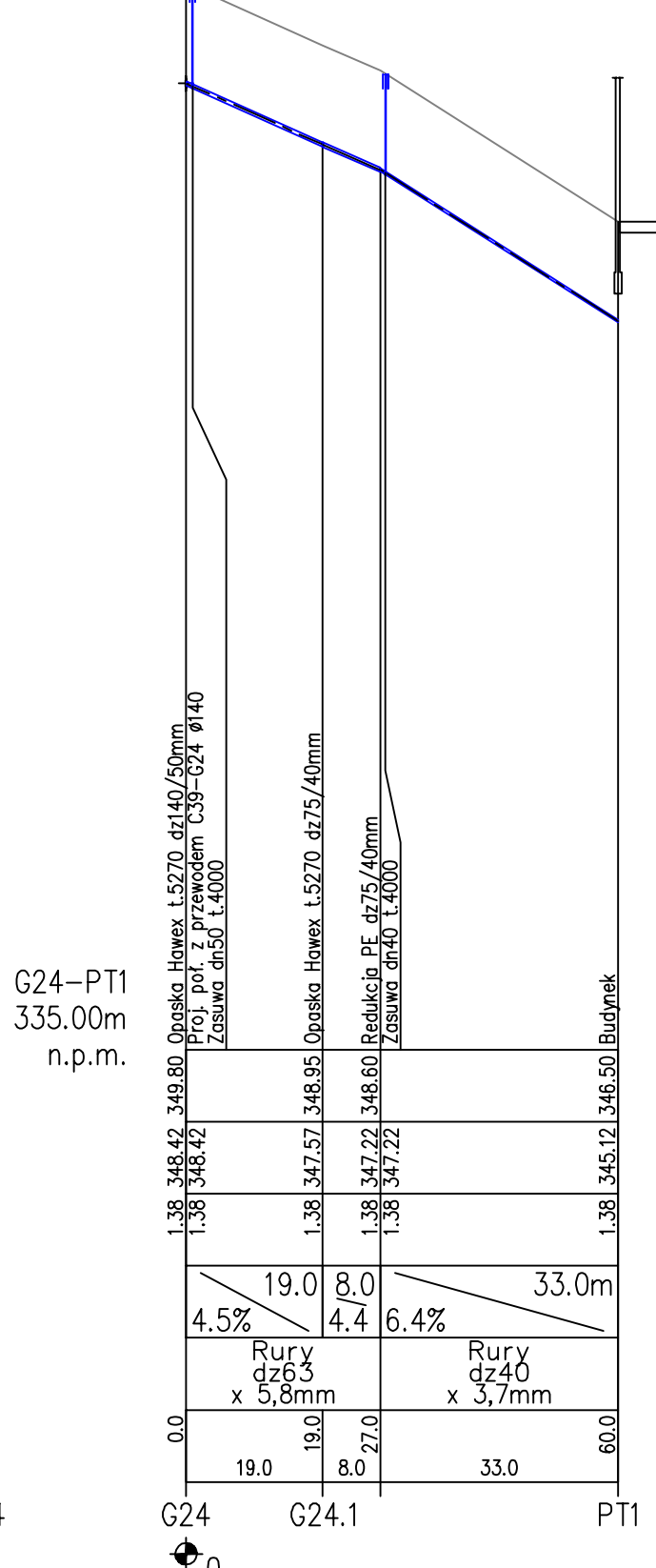

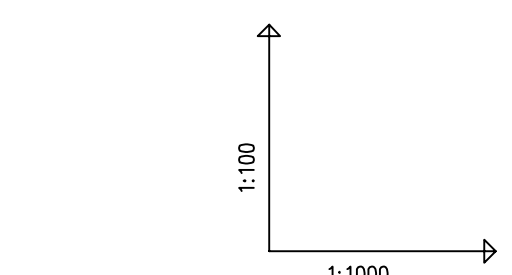


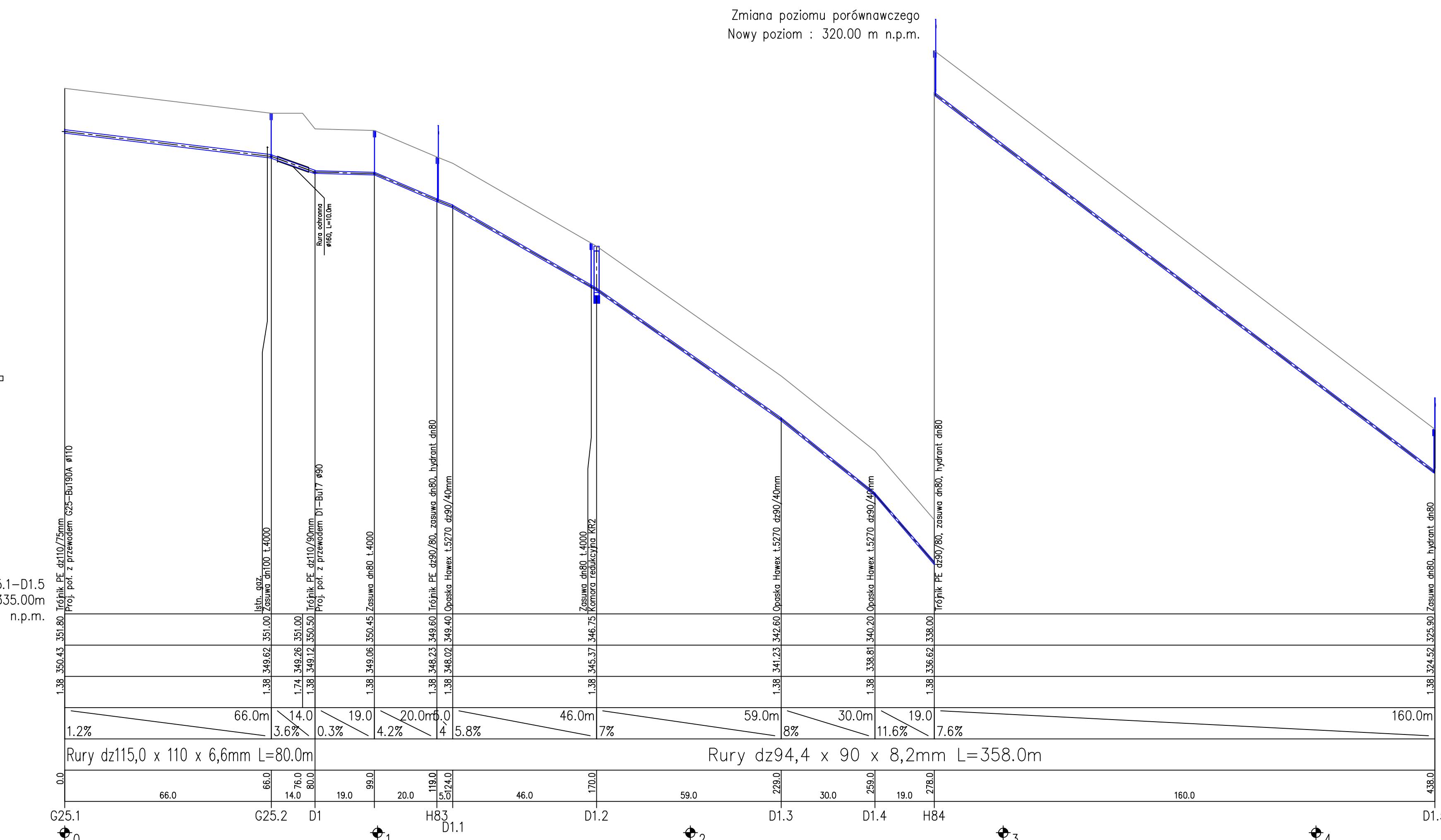
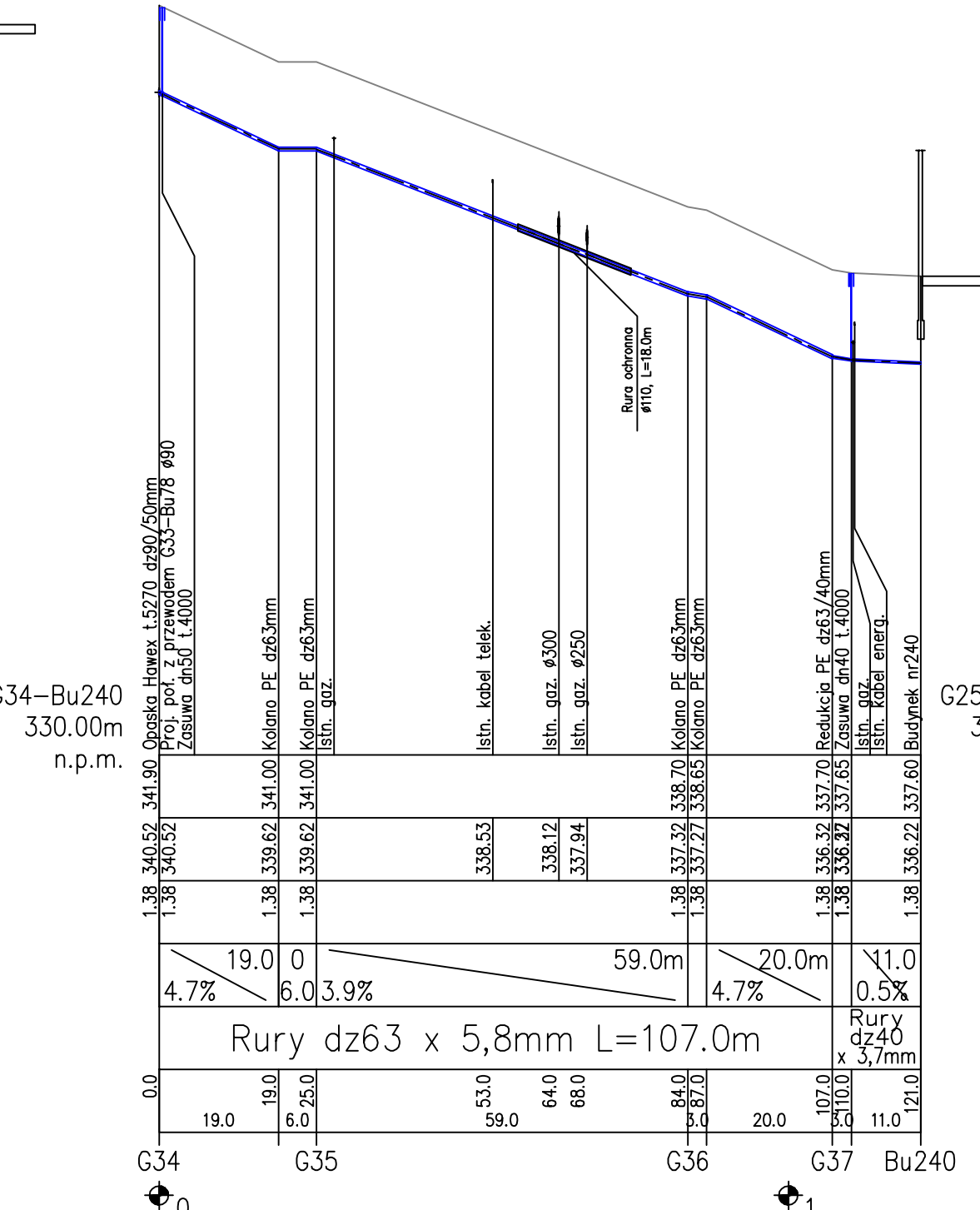
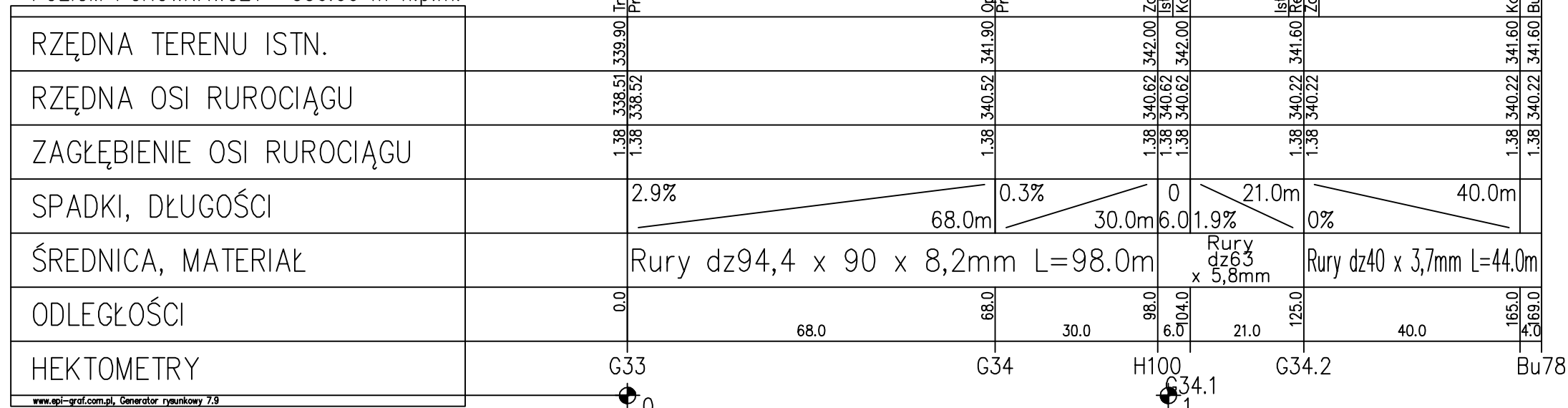
OZNACZENIE PROFILU: G21-G21.4
POZIOM PORÓWNAWCZY 340.00 m n.p.m.



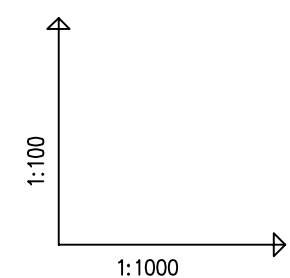
Wykonawca dokumentacji projektowej : HYDRO-LINE PROJEKT mgr inż. Jacek Hrynki ul. 43-438 Brenna 147 tel./fax 03-8541290 jhrynki@wp.pl	Skala: 1:100/1000 Brzoza 15 Data: 02.2009r.
Projektował: mgr inż. Jacek Hrynki upr. nr 149.91 i 305.94	Rys. nr 4.16
Inwestor: Gmina Brenna 43-438 Brenna, ul. Wyzwolenia 77 Gmina Jasienica 43-385 Jasienica 159	




OZNACZENIE PROFILU: G33-Bu78
POZIOM PORÓWNAWCZY 330.00 m n.p.m.



Wykonawca dokumentacji projektowej : HYDRO-LINE PROJEKT mgr inż. Jacek Hrynki ul. 43-438 Brenna 147 tel./fax 03-8541290 jhrynki@wp.pl	Skala: 1:100/1000 Brzoza 15 Data: 02.2009r.
Projektował: mgr inż. Jacek Hrynki upr. nr 149.91 i 305.94	Rys. nr 4.17
Inwestor: Gmina Brenna 43-438 Brenna, ul. Wyzwolenia 77 Gmina Jasienica 43-385 Jasienica 159	



OZNACZENIE PROFILU: D2-Bu190
POZIOM PORÓWNAWCZY 340.00 m n.p.m.



Wykonawca dokumentacji projektowej : HYDRO-LINE PROJEKT mgr inż. Jacek Hrynki ul. 43-438 Brenna 147 tel./fax 03-8541290 jhrynki@wp.pl	Skala: 1:100/1000 Brzoza 15 Data: 02.2009r.
Projektował: mgr inż. Jacek Hrynki upr. nr 149.91 i 305.94	Rys. nr 4.18
Inwestor: Gmina Brenna 43-438 Brenna, ul. Wyzwolenia 77 Gmina Jasienica 43-385 Jasienica 159	