

INFORMACJA PRZEWODNICZĄCEGO RADY GMINY JASIEŃCA Z DZIAŁALNOŚCI MIĘDZYSESYJNEJ
od dnia 21 października 2015 roku do dnia 23 listopada 2015 roku

Lp.	Data wpływu	Od kogo wpłynęła	Temat	Sposób rozpatrzenia
1.	26.10.2015	Naczelnik I Urzędu Skarbowego w Bielsku-Białej	Dot. złożonych oświadczeń majątkowych	Do wiadomości
2.	30.10.2015	Wójt Gminy Jasienica	Informacja o stanie realizacji zadań oświatowych Gminy Jasienica za rok szkolny 2014/2015	Informacja w załączeniu do porządku obrad
3.	04.11.2015	Naczelnik Urzędu Skarbowego w Cieszynie	Dot. złożonych oświadczeń majątkowych	Do wiadomości
4.	04.11.2015	Rada Miejska w Szczyрку	Stanowisko w sprawie nowego cennika odbioru odpadów komunalnych przez ZGO w Bielsku-Białej	Do wiadomości
5.	05.11.2015	Wojewódzki Inspektor Ochrony Środowiska w Bielsku-Białej	Anonimowe zawiadomienie mieszkanki Gminy Jasienica dot. wykorzystania materiałów z hałdy górniczej na terenie nieruchomości położonej w Jasienicy	Do wiadomości
6.	09.11.2015	Naczelnik II Urzędu Skarbowego w Bielsku-Białej	Dot. złożonych oświadczeń majątkowych	Do wiadomości
7.	13.11.2015	Wójt Gminy Jasienica	Projekt budżetu Gminy Jasienica na 2016 rok	Projekt budżetu zostanie przekazany radnym w dniu 30 listopada br.
8.	18.11.2015	Pan Mieczysław Sz_ Pan Lucjan Sz_	Dot. projektu Studium uwarunkowań i kierunków zagospodarowania przestrzennego Gminy Jasienica	Projekt uchwały w sprawie przekazania Wójtowi Gminy wg. właściwości w załączeniu do porządku obrad

DRUK NR 163

Uchwała Nr
Rady Gminy Jasienica
z dnia roku

w sprawie obniżenia średniej ceny skupu żyta do celów obliczania wysokości podatku rolnego na 2016 rok

Na podstawie art. 18 ust.2 pkt. 8 oraz art. 40 ust.1, art. 41 ust. 1 i art. 42 ustawy z dnia 8 marca 1990r. o samorządzie gminnym (tj. Dz. U. z 2015r., poz. 1515), art. 6 ust. 3 ustawy z dnia 15 listopada 1984r. o podatku rolnym (Dz. U. z 2013r., poz. 1381 ze zm.) w związku z Komunikatem Prezesa Głównego Urzędu Statystycznego z dnia 19 października 2015r. w sprawie średniej ceny skupu żyta za okres 11 kwartałów będącej podstawą do ustalenia podatku rolnego na rok podatkowy 2016 (M. P. z 2015r. poz. 1025)

**Rada Gminy Jasienica
uchwała:**

§ 1

Obniżyć kwotę stanowiącą średnią cenę skupu żyta, przyjmowaną jako podstawa obliczenia podatku rolnego na obszarze Gminy Jasienica na 2016 rok do kwoty 52,00 zł za 1 dt.

§ 2

Wykonanie uchwały powierza się Wójtowi Gminy Jasienica.

§ 3

Uchwała wchodzi w życie po upływie 14 dni od dnia ogłoszenia jej w Dzienniku Urzędowym Województwa Śląskiego z mocą obowiązującą od 1 stycznia 2016 roku.

RADCA PRAWNY

Magdalena Maria Kubica

UZASADNIENIE

obniżenie średniej ceny skupu żyta do celów obliczania wysokości podatku rolnego

Zgodnie z art. 18 ust. 2 pkt 8 ustawy z dnia 8 marca 1990r. o samorządzie gminnym (t.j. Dz. U. z 2015r., poz. 1515) do wyłącznej właściwości rady gminy należy podejmowanie uchwał w sprawach podatków i opłat.

Zgodnie z art. 6 ust. 1 i 2 ustawy z dnia 15 listopada 1984r. o podatku rolnym (Dz. U. z 2013r., poz. 1381 z późn. zm.) stawkę podatku rolnego ustala się na podstawie ogłoszonej przez prezesa Głównego Urzędu Statystycznego średniej ceny skupu żyta za okres 11 kwartałów poprzedzających kwartał poprzedzający rok podatkowy.

Prezes Głównego Urzędu Statystycznego w komunikacie z dnia 19 października 2015r. (M.P. z 2015r., poz. 1025) ogłosił, że średnia cena skupu żyta wynosi 53,75 zł za 1 dt.

Rada Gminy działając na podstawie art. 6 ust. 3 ustawy o podatku rolnym jest uprawniona do obniżenia ceny skupu żyta, przyjmowanej jako podstawę obliczenia podatku rolnego na obszarze gminy.

KIEROWNIK REFERATU
PODATKÓW I OPŁAT

Marsowicz
Grzegorz Marsowicz

Uchwała Nr
Rady Gminy Jasienica
z dnia roku

w sprawie określenia wysokości stawek podatku od nieruchomości na 2016 rok

Na podstawie art. 18 ust. 2 pkt 8 ustawy z dnia 8 marca 1990r. o samorządzie gminnym (t.j. Dz. U. z 2015r., poz. 1515), art. 5 ust. 1, 2, 3 i 4, art. 20b, art. 20c, art. 20d ust. 2 pkt 2 ustawy z dnia 12 stycznia 1991r. o podatkach i opłatach lokalnych (t.j. Dz. U. z 2014r., poz. 849, z późn. zm.) oraz Obwieszczenia Ministra Finansów z dnia 5 sierpnia 2015 roku w sprawie górnych granic stawek kwotowych podatków i opłat lokalnych w 2016r. (M.P. z 2015r. poz. 735) oraz rozporządzenia Komisji (UE) Nr 1407/2013 z dnia 18 grudnia 2013r. w sprawie stosowania art. 107 i 108 Traktatu o funkcjonowaniu Unii Europejskiej do pomocy *de minimis* (Dz. Urz. UE L 352 z 24.12.2013)

**Rada Gminy Jasienica
uchwała:**

§ 1

Określa się następujące stawki podatku od nieruchomości obowiązujące na terenie Gminy Jasienica:

1. od gruntów:
 - a) związanych z prowadzeniem działalności gospodarczej bez względu na sposób zakwalifikowania w ewidencji gruntów i budynków – 0,71 zł od 1 m² powierzchni;
 - b) zajętych na prowadzenie działalności gospodarczej w zakresie kultury fizycznej i sportu – 0,35 zł od 1 m² powierzchni;
 - c) pod wodami powierzchniowymi stojącymi lub wodami powierzchniowymi płynącymi jezior i zbiorników sztucznych – 4,35 zł od 1 ha powierzchni;
 - d) pozostałych, w tym zajętych na prowadzenie odpłatnej statutowej działalności pożytku publicznego przez organizacje pożytku publicznego – 0,25 zł od 1 m² powierzchni;
 - e) niezabudowanych objętych obszarem rewitalizacji, o którym mowa w ustawie z dnia 9 października 2015r. o rewitalizacji (Dz. U. poz. 1777), i położonych na terenach, dla których miejscowy plan zagospodarowania przestrzennego przewiduje przeznaczenie pod zabudowę mieszkaniową, usługową albo zabudowę o przeznaczeniu mieszanym obejmującym wyłącznie te rodzaje zabudowy, jeżeli od dnia wejścia w życie tego planu w odniesieniu do tych gruntów upłynął okres 4 lat, a w tym czasie nie zakończono budowy zgodnie z przepisami prawa budowlanego – 3 zł od 1 m² powierzchni.
2. od budynków lub ich części:
 - a) mieszkalnych – 0,65 zł od 1 m² powierzchni użytkowej;
 - b) garaży w budynku mieszkalnym – 0,65 zł od 1 m² powierzchni;
 - c) związanych z prowadzeniem działalności gospodarczej oraz od budynków mieszkalnych lub ich części zajętych na prowadzenie działalności gospodarczej – 20,43 zł od 1 m² powierzchni użytkowej;
 - d) zajętych na prowadzenie działalności gospodarczej w zakresie kultury fizycznej i sportu – 10,00 zł od 1 m² powierzchni użytkowej;
 - e) zajętych na prowadzenie działalności gospodarczej w zakresie obrotu kwalifikowanym materiałem siewnym – 10,37 zł od 1 m² powierzchni użytkowej;
 - f) związanych z udzielaniem świadczeń zdrowotnych w rozumieniu przepisów o działalności leczniczej zajętych przez podmioty udzielające tych świadczeń – 4,65 zł od 1 m² powierzchni użytkowej;
 - g) od pozostałych, w tym zajętych na prowadzenie odpłatnej statutowej działalności pożytku publicznego przez organizacje pożytku publicznego – 7,45 zł od 1 m² powierzchni użytkowej, z wyjątkiem:
 - garaży poza budynkiem mieszkalnym, dla których stawka wynosi – 5,12 zł od 1 m² powierzchni użytkowej;
 - budynków zajętych na pomieszczenia gospodarcze lub chów drobnego inwentarza, dla których stawka wynosi – 4,98 zł od 1 m² powierzchni użytkowej;
 - budynków letniskowych lub ich części oraz innych budynków zajmowanych przez osoby na cele letniskowe, dla których stawka wynosi – 7,45 zł od 1 m² powierzchni użytkowej.
3. od budowli:
 - a) służących zbiorowemu odprowadzaniu i oczyszczaniu ścieków – 0,5% wartości określonej na podstawie art. 4 ust. 1 pkt 3 i ust. 3 – 7 ustawy o podatkach i opłatach lokalnych;

- b) pozostałych - 2% wartości określonej na podstawie art. 4 ust. 1 pkt 3 i ust. 3 – 7 ustawy o podatkach i opłatach lokalnych.

§ 2

1. Jeżeli stawka, o której mowa w § 1 ust 1 lit. b), ust 2 lit. d) i ust 3 lit. a) stanowi pomoc publiczną, to jest stosowana jako pomoc de minimis na zasadach określonych w rozporządzeniu Komisji (UE) Nr 1407/2013 z dnia 18 grudnia 2013r. w sprawie stosowania art. 107 i 108 Traktatu o funkcjonowaniu Unii Europejskiej do pomocy de minimis (Dz. Urz. UE L 352 z 24 grudnia 2013r.).
2. Pomocą de minimis jest różnica pomiędzy stawką podstawową określoną w § 1 ust 1 lit. a), ust 2 lit. c) i ust 3 lit. b), a odpowiednią stawką preferencyjną określoną w § 1 ust 1 lit. b), ust 2 lit. d) i ust 3 lit. a).

§ 3

W przypadku, o którym mowa w § 2 niniejszej uchwały, podmiot ubiegający się o udzielenie pomocy zobowiązany jest do złożenia w terminie do dnia 31 stycznia roku podatkowego, a w przypadku powstania obowiązku podatkowego po tej dacie, w terminie 14 dni od zaistnienia okoliczności uzasadniających jego powstanie:

- 1) wszystkich zaświadczeń o pomocy de minimis, pomocy de minimis w rolnictwie i w rybołówstwie jakie otrzymał w roku, w którym ubiega się o pomoc oraz w ciągu dwóch poprzedzających go lat, albo oświadczenia o wielkości pomocy de minimis, pomocy de minimis w rolnictwie i w rybołówstwie otrzymanej w tym okresie, albo oświadczenia o nieotrzymaniu takiej pomocy w tym okresie,
- 2) informacji niezbędnych do udzielenia pomocy de minimis, których zakres określany jest w rozporządzeniu Rady Ministrów z dnia 29 marca 2010r. w sprawie zakresu informacji przedstawionych przez podmiot ubiegający się o pomoc de minimis (Dz. U. z 2010r. Nr 53, poz. 311 z późn. zm.).

§ 4

Wykonanie uchwały powierzyć Wójtowi Gminy Jasienica.

§ 5

Uchwała wchodzi w życie po upływie 14 dni od dnia ogłoszenia w Dzienniku Urzędowym Województwa Śląskiego z mocą obowiązującą od 1 stycznia 2016 roku.

RADCA PRAWNY

Magdalena Maria Kubica

KIB 414

UZASADNIENIE

stawki podatku od nieruchomości

Zgodnie z art. 18 ust. 2 pkt 8 ustawy z dnia 8 marca 1990r. o samorządzie gminnym (t.j. Dz. U. z 2015r., poz. 1515) do wyłącznej właściwości rady gminy należy podejmowanie uchwał w sprawach podatków i opłat.

Zgodnie z dyspozycją zawartą w art. 5 ustawy z dnia 12 stycznia 1991r. o podatkach i opłatach lokalnych (t.j. Dz. U. z 2014r., poz. 849 z późn. zm.) rada gminy, w drodze uchwały, określa wysokość stawek w podatku od nieruchomości, przy czym przepis ten dopuszcza również ich różnicowanie poszczególnych stawek podatku.

W związku z powyższym został Państwu przedłożony projekt uchwały w sprawie określenia wysokości stawek podatku od nieruchomości na 2016 rok, zakładający pozostawienie stawek podatkowych na poziomie roku 2015.

KIEROWNIK REFERATU
PODATKÓW I OPŁAT

Grzegorz Marsowiec

Grzegorz Marsowiec

**Uchwała Nr 2015
Rady Gminy Jasienica**

DRUK NR 167

z dnia 2015 roku

**w sprawie:
określenia wysokości stawek w podatku od środków transportowych na rok 2016.**

Na podstawie art. 18 ust. 2 pkt 8 ustawy z dnia 8 marca 1990 r. o samorządzie gminnym (tekst jednolity: Dz. U. z 2015 r., poz. 1515) i art. 10 ust. 1 i 2 ustawy z dnia 12 stycznia 1991 r. o podatkach i opłatach lokalnych (tekst jednolity: Dz. U. z 2014 r., poz. 849 z późn. zm.), Obwieszczenia Ministra Finansów z dnia 5 sierpnia 2015 r. w sprawie górnych granic stawek kwotowych podatków i opłat lokalnych w 2016 r. (M.P. z 2015 r. poz. 735), Obwieszczenia Ministra Finansów z dnia 7 października 2015 roku w sprawie stawek podatku od środków transportowych obowiązujących w 2016 r. (M. P. z 2015 r. poz. 1029).

**Rada Gminy Jasienica
uchwała:**

§ 1

Określić wysokość stawek podatku od środków transportowych na rok 2016:

1) od samochodów ciężarowych o dopuszczalnej masie całkowitej:

a) powyżej 3,5 ton i poniżej 12 ton:

Dopuszczalna masa całkowita		Stawka podatku w złotych
Powyżej	Do	
3,5	5,5 włącznie	350
5,5	9,0 włącznie	1263
9,0	Poniżej 12	1358

b) od samochodów ciężarowych o masie całkowitej równej lub wyższej niż 12 ton:

Dopuszczalna masa całkowita		Stawka podatku w złotych
Nie mniej niż	Mniej niż	
2 osie		
12	15	1864
15		1984
3 osie		
12	21	2043
21		2225
4 osie i więcej		
12	29	2597
29		3029

2) Od ciągnika siodłowego lub balastowego przystosowanego do używania łącznie z naczepą lub przyczepą o dopuszczalnej masie całkowitej zespołu pojazdów:

a) od 3,5 ton i poniżej 12 ton:

Dopuszczalna masa całkowita		Stawka podatku w złotych
Od	Do	
3,5	7 włącznie	1023
powyżej 7,0	poniżej 12	1285

b) równej lub wyższej niż 12 ton:

b) równiej lub wyższej niż 12 ton:		
Dopuszczalna masa całkowita		Stawka podatku z złotych
Nie mniej niż	Mniej niż	
2 osie		
12	25	1864
25	31	1992
31		2287
3 osie i więcej		
12	37	2356
37	40	2968
40		3100

3) Od przyczep lub naczep, które łącznie z pojazdem silnikowym, posiadają dopuszczalną masę całkowitą od 7 ton i poniżej 12 ton, z wyjątkiem związanych wyłącznie z działalnością rolniczą prowadzoną przez podatnika podatku rolnego **505,00 zł.**

4) Od przyczep i naczep, które łącznie z pojazdem silnikowym posiadają dopuszczalną masę całkowitą równą lub wyższą niż 12 ton, z wyjątkiem związanych wyłącznie z działalnością rolniczą prowadzoną przez podatnika podatku rolnego:

Dopuszczalna masa całkowita w tonach			Stawka podatku w złotych
nie mniej niż	mniej niż		
1 oś			
12	25	541	
25		697	
2 osie			
12	33	1058	
33	38	1611	
38		2103	
3 osie i więcej			
12		1512	

5) Od autobusów, w zależności od liczby miejsc do siedzenia poza miejscem kierowcy:

	Stawka podatku w złotych
o liczbie miejsc mniejszej niż 22	902
o liczbie miejsc równej lub większej niż 22	1935

§ 2

Wykonanie uchwały powierzyć Wójtowi Gminy.

§ 3

Uchwała wchodzi w życie 14 dni od dnia ogłoszenia w Dzienniku Urzędowym Województwa Śląskiego z mocą obowiązującą od dnia 1 stycznia 2016 roku.

[Podpis]

UZASADNIENIE

stawki podatku od środków transportowych

Zgodnie z art. 18 ust. 2 pkt 8 ustawy z dnia 8 marca 1990r. o samorządzie gminnym (t.j. Dz. U. z 2015r., poz. 1515) do wyłącznej właściwości rady gminy należy podejmowanie uchwał w sprawach podatków i opłat.

Zgodnie z dyspozycją zawartą w art. 10 ustawy z dnia 12 stycznia 1991r. o podatkach i opłatach lokalnych (Dz. U. z 2014r., poz. 849 z późn. zm.) rada gminy określa, w drodze uchwały, wysokość stawek podatku od środków transportowych.

W związku z powyższym został Państwu przedłożony projekt uchwały w sprawie określenia wysokości stawek w podatku od środków transportowych na 2016 rok, zakładający pozostawienie stawek w tym podatku na poziomie z 2015 roku.

KIEROWNIK REFERATU
PODATKÓW I OPŁAT

Marsowicz

Grzegorz Marsowicz

w sprawie wprowadzenia i ustalenia stawek opłaty targowej na 2016 rok

Na podstawie art. 18 ust. 2 pkt 8 ustawy z dnia 8 marca 1990 roku o samorządzie gminnym (t.j. Dz. U. z 2015r., poz. 1515), art. 15, art. 19 pkt 1 lit a i pkt 2 ustawy z dnia 12 stycznia 1991 roku o podatkach i opłatach lokalnych (t.j. Dz. U. z 2014r., poz. 849 z późn. zm.), art. 47 § 4a ustawy z dnia 29 sierpnia 1997 r. Ordynacja podatkowa (t.j. Dz. U. z 2015 r. poz. 613 z późn. zm.) oraz Obwieszczenia Ministra Finansów z dnia 19 sierpnia 2015 roku w sprawie górnych granic stawek kwotowych podatków i opłat lokalnych w 2016r. (M. P. z 2015r. poz. 735)

**Rada Gminy Jasienica
uchwała:****§ 1**

Wprowadzić na terenie Gminy Jasienica opłatę targową.

§ 2

Ustala się dzienną stawkę opłaty targowej w wysokości 15,00 złotych za 1m² od osób fizycznych, osób prawnych oraz jednostek organizacyjnych niemających osobowości prawnej, dokonujących sprzedaży na targowiskach.

§ 3

Dzienna stawka opłaty targowej nie może przekroczyć kwoty 758,47 złotych.

§ 4

1. Zarządza się pobór opłaty targowej w drodze inkasa w dniu sprzedaży.
2. Pobór opłaty targowej powierza się inkasentom, którymi są sołtysi danego sołectwa:
 - dla sołectwa Bielowicko – sołtys Wojciech Śleziak;
 - dla sołectwa Biery – sołtys Maria Bury;
 - dla sołectwa Grodziec – sołtys Jadwiga Greń;
 - dla sołectwa Iłownica – sołtys Czesław Szkorupa;
 - dla sołectwa Jasienica – sołtys Bronisław Szalbot;
 - dla sołectwa Landek – sołtys Kazimierz Majcher;
 - dla sołectwa Łązy – sołtys Tadeusz Kocurek;
 - dla sołectwa Mazańcowice – sołtys Wojciech Zawada;
 - dla sołectwa Międzyrzecze Dolne – sołtys Marian Szczyrbowski;
 - dla sołectwa Międzyrzecze Górne – sołtys Maria Głuc-Mrzyk;
 - dla sołectwa Roztropice – sołtys Barbara Sadlik;
 - dla sołectwa Rudzica – sołtys Czesław Machalica;
 - dla sołectwa Świętoszówka – sołtys Grażyna Gaszek;
 - dla sołectwa Wieszczyta – sołtys Jan Jenkner;
3. Inkasentom przysługuje wynagrodzenie prowizyjne w wysokości 20% od zainkasowanych bezpośrednio przez nich kwot.
4. Inkasenci opłaty targowej odprowadzają opłatę, za okresy miesięczne, w terminie do 5 każdego miesiąca za miesiąc poprzedni na rachunek Gminy Jasienica lub w kasie Urzędu Gminy Jasienica.
5. Terminem płatności opłaty targowej jest dzień dokonywania sprzedaży.


§ 5

Wykonanie uchwały powierza się Wójtowi Gminy Jasienica.

PROJEKT

§ 6

Uchwała wchodzi w życie po upływie 14 dni od dnia ogłoszenia w Dzienniku Urzędowym Województwa Śląskiego z mocą obowiązującą od dnia 1 stycznia 2016 roku.

The image shows a handwritten signature in black ink, which appears to be 'M. W.' or similar. Overlaid on the signature is a faint, rectangular official stamp. The stamp contains the text 'Urząd Województwa Śląskiego' (Office of the Śląskie Voivodeship) and 'Wydział Prawny' (Legal Department) in a circular arrangement around a central emblem.

UZASADNIENIE

stawka opłaty targowej

Zgodnie z art. 18 ust. 2 pkt 8 ustawy z dnia 8 marca 1990r. o samorządzie gminnym (t.j. Dz. U. z 2015r., poz. 1515) do wyłącznej właściwości rady gminy należy podejmowanie uchwał w sprawach podatków i opłat.

Zgodnie z dyspozycją zawartą w art. 19 ustawy z dnia 12 stycznia 1991r. o podatkach i opłatach lokalnych (Dz. U. z 2014r., poz. 849 z późn. zm.) rada gminy, w drodze uchwały, określa zasady ustalania i poboru oraz terminy płatności i wysokość stawki opłaty targowej. Może również zarządzić pobór opłaty targowej w drodze inkasa, określić inkasentów i wysokość wynagrodzenia za inkaso.

W związku z powyższym został Państwu przedłożony projekt uchwały w sprawie wprowadzenia i ustalenia wysokości stawek opłaty targowej na rok 2016, który zakłada pozostawienie stawki opłaty targowej na poziomie z 2015 roku.

KIEROWNIK REFERATU
PODATKÓW I OPŁAT

Marsa

Grzegorz Marsowicz

**Uchwała Nr
Rady Gminy Jasienica
z dnia roku**

w sprawie poboru podatku od nieruchomości, podatku rolnego i podatku leśnego w drodze inkasa

Na podstawie art. 18 ust. 2 pkt 8 ustawy z dnia 8 marca 1990r. o samorządzie gminnym (t.j. Dz. U. z 2015r., poz. 1515), art. 6 ust. 12 ustawy z dnia 12 stycznia 1991r. o podatkach i opłatach lokalnych (t.j. Dz. U. z 2014r., poz. 849, z późn. zm.), art. 6b ustawy z dnia 15 listopada 1984r. o podatku rolnym (t.j. Dz. U. z 2013r., poz. 1381, z późn. zm.), art. 6 ust. 8 ustawy z dnia 30 października 2002r. o podatku leśnym (t.j. Dz. U. z 2013r., poz. 465) oraz art. 28 § 4 ustawy z dnia 28 sierpnia 1997r. Ordynacja podatkowa (t.j. Dz. U. z 2015r., poz. 613, z późn. zm.)

**Rada Gminy Jasienica
uchwała:**

§ 1

Zarządzić pobór podatku od nieruchomości, podatku rolnego i podatku leśnego od osób fizycznych w drodze inkasa.

§ 2

Wyznaczyć na inkasentów należności, o których mowa w § 1:

- | | |
|-------------------------------------|-------------------------------|
| 1. Dla sołectwa Bielowicko | – sołtys Wojciech Śleziak; |
| 2. Dla sołectwa Biery | – sołtys Maria Bury; |
| 3. Dla sołectwa Grodziec | – sołtys Jadwiga Greń; |
| 4. Dla sołectwa Iłownica | – sołtys Czesław Szkorupa; |
| 5. Dla sołectwa Jasienica | – sołtys Bronisław Szalbot; |
| 6. Dla sołectwa Landek | – sołtys Majcher Kazimierz; |
| 7. Dla sołectwa Łazy | – sołtys Tadeusz Kocurek; |
| 8. Dla sołectwa Mazańcowice | – sołtys Wojciech Zawada; |
| 9. Dla sołectwa Międzyrzecze Dolne | – sołtys Marian Szczyrbowski; |
| 10. Dla sołectwa Międzyrzecze Górne | – sołtys Maria Głuc-Mrzyk; |
| 11. Dla sołectwa Roztropice | – sołtys Barbara Sadlik; |
| 12. Dla sołectwa Rudzica | – sołtys Czesław Machalica; |
| 13. Dla sołectwa Świętoszówka | – sołtys Grażyna Gaszek; |
| 14. Dla sołectwa Wieszczęta | – sołtys Jan Jenkner; |

§ 3

Ustalić wynagrodzenie za inkaso należności podatkowych, o których mowa w § 1 niniejszej uchwały w wysokości:

1. 2% dla inkasentów w sołectwach Bielowicko, Grodziec, Iłownica, Jasienica, Landek, Łazy, Międzyrzecze Dolne, Międzyrzecze Górne, Roztropice, Świętoszówka i Wieszczęta.
2. 3% dla inkasentów w sołectwach Mazańcowice i Rudzica.
3. 5% dla inkasenta w sołectwie Biery.

§ 4

Wykonanie uchwały powierza się Wójtowi Gminy Jasienica.

§ 5

Traci moc uchwała Nr XVII/178/12 Rady Gminy Jasienica z dnia 22 lutego 2012r. w sprawie poboru podatku od nieruchomości, podatku rolnego i leśnego w drodze inkasa (Dz. Urz. Woj. Śl. z 2012r., poz. 1312).

§ 6

Uchwała wchodzi w życie po upływie 14 dni od dnia ogłoszenia w Dzienniku Urzędowym Województwa Śląskiego z mocą obowiązującą od dnia 1 stycznia 2016 roku.

UZASADNIENIE

Pobór podatku od nieruchomości, podatku rolnego i leśnego w drodze inkasa

Zgodnie z art. 18 ust. 2 pkt 8 ustawy z dnia 8 marca 1990r. o samorządzie gminnym (tj. Dz. U. z 2015r., poz. 1515) do wyłącznej właściwości rady gminy należy podejmowanie uchwał w sprawach podatków i opłat.

Zgodnie z dyspozycją zawartą w art. 6 ust. 12 ustawy z dnia 12 stycznia 1991r. o podatkach i opłatach lokalnych (t.j. Dz. U. z 2014r., poz. 849 z późn. zm.), art. 6b ustawy z dnia 15 listopada 1984r. o podatku rolnym (t.j. Dz. U. z 2013r., poz. 1381 z późn. zm.) oraz art. 6 ust. 8 ustawy z dnia 30 października 2002r. o podatku leśnym (t.j. Dz. U. z 2013r., poz. 465) rada gminy może zarządzić pobór podatku od nieruchomości, podatku rolnego i podatku leśnego, od osób fizycznych w drodze inkasa oraz wyznaczyć inkasentów i określić wynagrodzenia za inkaso.

W przedstawionym projekcie uchwały wyższa prowizja dla sołtysów wsi Biery, Mazańcowice i Rudzica wynika z faktu, iż pełnią oni jednocześnie funkcję sołtysa oraz wykonuje mandat radnego. Otrzymują oni obecnie dietę z tytułu pełnienia funkcji sołtysa jednak pomniejszoną.

Projekt uchwały w sprawie poboru podatku od nieruchomości, podatku rolnego i leśnego w drodze inkasa została pozytywnie zaopiniowana przez Komisję Budżetową Rady Gminy Jasienica na posiedzeniu w dniu 20 listopada roku.

KIEROWNIK REFERATU
PODATKÓW I OPŁAT

Grzegorz Marsowicz

Grzegorz Marsowicz

**Uchwała Nr
Rady Gminy Jasienica
z dnia, roku**

w sprawie określenia wzorów formularzy informacji i deklaracji podatkowych

Na podstawie art. 18 ust. 2 pkt 8 ustawy z dnia 8 marca 1990r. o samorządzie gminnym (t.j. Dz. U. z 2015r., poz. 1515) w związku z art. 6 ust. 13 ustawy z dnia 12 stycznia 1991r. o podatkach i opłatach lokalnych (t.j. Dz. U. z 2014r., poz. 849, z późn. zm.), art. 6a ust. 11 ustawy z dnia 15 listopada 1984r. o podatku rolnym (t.j. Dz. U. z 2013r., poz. 1381, z późn. zm.) oraz art. 6 ust. 9 ustawy z dnia 30 października 2002r. o podatku leśnym (t.j. Dz. U. z 2013r., poz. 465)

**Rada Gminy Jasienica
uchwała:**

§ 1

W zakresie wzorów informacji i deklaracji na podatek od nieruchomości:

- a) Określa się wzór informacji w sprawie podatku od nieruchomości (IN-1) stanowiący załącznik Nr 1 do niniejszej uchwały;
- b) Określa się wzór deklaracji na podatek od nieruchomości (DN-1) stanowiący załącznik Nr 2 do niniejszej uchwały;
- c) Określa się wzór załącznika do informacji lub deklaracji na podatek od nieruchomości – „Dane o nieruchomościach” (ZN-1/A) stanowiący załącznik Nr 3 do niniejszej uchwały;
- d) Określa się wzór załącznika do informacji lub deklaracji na podatek od nieruchomości – „Dane o zwolnieniach podatkowych w podatku od nieruchomości” (ZN-1/B), stanowiący załącznik Nr 4 do niniejszej uchwały.

§ 2

W zakresie wzorów informacji i deklaracji na podatek rolny:

- a) Określa się wzór informacji w sprawie podatku rolnego (IR-1) stanowiący załącznik Nr 5 do niniejszej uchwały;
- b) Określa się wzór deklaracji na podatek rolny (DR-1) stanowiący załącznik Nr 6 do niniejszej uchwały;
- c) Określa się wzór załącznika do informacji lub deklaracji na podatek od nieruchomości – „Dane o nieruchomościach rolnych” (ZR-1/A) stanowiący załącznik Nr 7 do niniejszej uchwały;
- d) Określa się wzór załącznika do informacji lub deklaracji na podatek od nieruchomości – „Dane o zwolnieniach i ulgach podatkowych w podatku rolnym” (ZR-1/B), stanowiący załącznik Nr 8 do niniejszej uchwały.

§ 3

W zakresie wzorów informacji i deklaracji na podatek leśny:

- a) Określa się wzór informacji w sprawie podatku leśnego (IL-1) stanowiący załącznik Nr 9 do niniejszej uchwały;
- b) Określa się wzór deklaracji na podatek leśny (DL-1) stanowiący załącznik Nr 10 do niniejszej uchwały;
- c) Określa się wzór załącznika do informacji lub deklaracji na podatek od nieruchomości – „Dane o nieruchomościach leśnych” (ZL-1/A) stanowiący załącznik Nr 11 do niniejszej uchwały;
- d) Określa się wzór załącznika do informacji lub deklaracji na podatek od nieruchomości – „Dane o zwolnieniach podatkowych w podatku leśnym” (ZL-1/B), stanowiący załącznik Nr 12 do niniejszej uchwały.

§ 4


Traci moc uchwała Nr XIV/131/2011 Rady Gminy Jasienica z dnia 1 grudnia 2011 roku w sprawie określenia wzorów formularzy informacji i deklaracji podatkowych.

§ 5

Wykonanie uchwały powierzyć Wójtowi Gminy Jasienica.

§ 6

Uchwała wchodzi w życie po upływie 14 dni od dnia ogłoszenia jej w Dzienniku Urzędowym Województwa Śląskiego z mocą obowiązującą od 1 stycznia 2016 roku.

A handwritten signature in black ink, consisting of several loops and a long horizontal stroke, positioned on the left side of the page.

1. Identyfikator podatkowy (NIP lub PESEL) ¹⁾

2. Nr ewidencyjny

IN-1

INFORMACJA W SPRAWIE PODATKU OD NIERUCHOMOŚCI

3. Rok

Załącznik Nr 1 do Uchwały
Rady Gminy Jasienica z dnia 2015r.

Podstawa prawna: Ustawa z dnia 12 stycznia 1991 r. o podatkach i opłatach lokalnych (t.j. Dz. U. z 2014r., poz. 849 z późn. zm.)
Składający: Formularz przeznaczony dla osób fizycznych będących właścicielami nieruchomości lub obiektów budowlanych, posiadaczami samodzielnych nieruchomości lub obiektów budowlanych, użytkownikami wieczystymi gruntów, posiadaczami nieruchomości lub ich części albo obiektów budowlanych lub ich części, stanowiących własność Skarbu Państwa lub jednostki samorządu terytorialnego.
Termin składania: W terminie 14 dni od zaistnienia okoliczności mających wpływ na powstanie (wygaśnięcie) obowiązku podatkowego, lub
Miejsce składania: wysokość opodatkowania.
Organ podatkowy właściwy ze względu na miejsce położenia przedmiotu opodatkowania.

A. MIEJSCE SKŁADANIA INFORMACJI

4. Nazwa i adres siedziby organu podatkowego

Wójt Gminy Jasienica, 43-385 Jasienica 159

B. OBOWIĄZEK ZŁOŻENIA INFORMACJI

5. Okoliczności powodujące obowiązek złożenia informacji (zaznaczyć właściwy kwadrat):

☐

1. informacja składana po raz pierwszy

☐

2. korekta informacji: data zmiany ____-____-____

C. PODMIOT ZOBOWIĄZANY DO ZŁOŻENIA INFORMACJI

6. Rodzaj podmiotu (zaznaczyć właściwy kwadrat):

☐

1. właściciel, użytkownik wieczysty lub posiadacz

☐

2. współwłaściciel, współużytkownik wieczysty lub współposiadacz

D. DANE PODATNIKA

D.1. DANE IDENTYFIKACYJNE

7. Nazwisko

8. Pierwsze imię

9. Drugie imię

Telefon kontaktowy (pole nieobowiązkowe)

10. Identyfikator REGON, jeśli został nadany

Pola 11, 12, 13 należy wypełnić w przypadku, gdy numer PESEL nie został nadany.

11. Data urodzenia

12. Imię ojca

13. Imię matki

D.2. ADRES ZAMIESZKANIA

14. Kraj

15. Województwo

16. Powiat

17. Gmina

18. Ulica

19. Nr domu

20. Nr lokalu

21. Miejscowość

22. Kod pocztowy

23. Poczta

E. DANE DOTYCZĄCE PRZEDMIOTÓW OPODATKOWANIA NIEPODLEGAJĄCYCH ZWOLNIENIU

E.1. POWIERZCHNIA GRUNTÓW

	Podstawa opodatkowania w m ² (ha)
1. Związane z prowadzeniem działalności gospodarczej, bez względu na sposób zakwalifikowania w ewidencji gruntów i budynków	24. m ²
2. Zajęte na prowadzenie działalności gospodarczej w zakresie kultury fizycznej i sportu	25. m ²
3. Pod wodami powierzchniowymi stojącymi lub wodami powierzchniowymi płynącymi jezior i zbiorników sztucznych ²⁾	26. ha
4. Pozostałe grunty, w tym zajęte na prowadzenie odpłatnej statutowej działalności pożytku publicznego przez organizacje pożytku publicznego	27. m ²
5. Niezabudowane objęte obszarem rewitalizacji, o których mowa w ustawie z dnia 9 października 2015r. o rewitalizacji (Dz.U. poz. 1777) i położonych na terenach, dla których miejscowy plan zagospodarowania przestrzennego przewiduje przeznaczenie pod zabudowę mieszkaniową, usługową albo zabudowę o tego planu w odniesieniu do tych gruntów upłynął okres 4 lat, a w tym czasie nie zakończono budowy zgodnie z przepisami prawa budowlanego	28. m ²

2) Należy podać z dokładnością do czterech miejsc po przecinku.

E.2. POWIERZCHNIA BUDYNKÓW LUB ICH CZĘŚCI ³⁾

		Podstawa opodatkowania w m ²
1. Budynki mieszkalne – ogółem (bez powierzchni garaży)		29.
w tym kondygnacji o wysokości:	- od 1,40 do 2,20 m (zaliczyć i wpisać 50% powierzchni)	30.
	- powyżej 2,20 m	31.
2. Garaże w budynku mieszkalnym - ogółem		32.
w tym kondygnacji o wysokości:	- od 1,40 do 2,20 m (zaliczyć i wpisać 50% powierzchni)	33.
	- powyżej 2,20 m	34.
3. Związane z prowadzeniem działalności gospodarczej oraz części budynków mieszkalnych zajęte na prowadzenie działalności gospodarczej - ogółem		35.
w tym kondygnacji o wysokości:	- od 1,40 do 2,20 m (zaliczyć i wpisać 50% powierzchni)	36.
	- powyżej 2,20 m	37.
4. Zajęte na prowadzenie działalności gospodarczej w zakresie obrotu kwalifikowanym materiałem siewnym - ogółem		38.
w tym kondygnacji o wysokości:	- od 1,40 do 2,20 m (zaliczyć i wpisać 50% powierzchni)	39.
	- powyżej 2,20 m	40.
6. Związane z udzielaniem świadczeń zdrowotnych w rozumieniu przepisów o działalności leczniczej, zajętych przez podmioty udzielające tych świadczeń - ogółem		41.
w tym kondygnacji o wysokości:	- od 1,40 do 2,20 m (zaliczyć i wpisać 50% powierzchni)	42.
	- powyżej 2,20 m	43.
6. Pozostałe, w tym zajętych na prowadzenie odpłatnej statutowej działalności pożytku publicznego przez organizacje pożytku publicznego – ogółem		44.
w tym kondygnacji o wysokości:	- od 1,40 do 2,20 m (zaliczyć i wpisać 50% powierzchni)	45.
	- powyżej 2,20 m	46.
7. Garaże poza budynkiem mieszkalnym - ogółem		47.
w tym kondygnacji o wysokości:	- od 1,40 do 2,20 m (zaliczyć i wpisać 50% powierzchni)	48.
	- powyżej 2,20 m	49.
8. Budynki zajęte na pomieszczenia gospodarcze lub chów drobnego inwentarza - ogółem		50.
w tym kondygnacji o wysokości:	- od 1,40 do 2,20 m (zaliczyć i wpisać 50% powierzchni)	51.
	- powyżej 2,20 m	52.
9. Budynki letniskowe - ogółem		53.
w tym kondygnacji o wysokości:	- od 1,40 do 2,20 m (zaliczyć i wpisać 50% powierzchni)	54.
	- powyżej 2,20 m	55.
10. Zajęte na prowadzenie działalności gospodarczej w zakresie kultury fizycznej i sportu - ogółem		56.
w tym kondygnacji o wysokości:	- od 1,40 do 2,20 m (zaliczyć i wpisać 50% powierzchni)	57.
	- powyżej 2,20 m	58.

E.3. WARTOŚĆ BUDOWLI LUB ICH CZĘŚCI ZWIĄZANYCH Z PROWADZENIEM DZIAŁALNOŚCI GOSPODARCZEJ

1. Budowle	Podstawa opodatkowania w zł*
	59.
2. Budowle służące zbiorowemu odprowadzaniu i oczyszczaniu ścieków	60.
	zł

F. INFORMACJA O ZAŁĄCZNIKACH (do niniejszej informacji dołączono)

61. Liczba załączników ZN-1/A

62. Załącznik ZN-1/B składany (zaznaczyć właściwy kwadrat):

☐ tak

☐ nie

G. PODPIS PODATNIKA / OSOBY REPREZENTUJĄCEJ PODATNIKA

63. Imię

64. Nazwisko

65. Data wypełnienia informacji (dzień - miesiąc - rok)

66. Podpis (pieczęć) podatnika / osoby reprezentującej podatnika 2)

H. ADNOTACJE ORGANU PODATKOWEGO

67. Uwagi organu podatkowego

68. Data (dzień - miesiąc - rok)

69. Podpis przyjmującego formularz

- 1) Zgodnie z art. 3 ust. 1 ustawy z dnia 13 października 1995 r. o zasadach ewidencji i identyfikacji podatników i płatników (t.j. Dz.U. 2012 r. poz. 1314 z późn. zm.) identyfikatorem podatkowym jest:
 - 1) numer PESEL – w przypadku podatników będących osobami fizycznymi objętymi rejestrem PESEL nieprowadzących działalności gospodarczej lub niebędących zarejestrowanymi podatnikami podatku od towarów i usług,
 - 2) NIP – w przypadku pozostałych podmiotów podlegających obowiązkowi ewidencyjnemu, o którym mowa w art. 2.
 - 2) Należy podać z dokładnością do czterech miejsc po przecinku.
 - 3) Do powierzchni użytkowej budynku lub jego części należy zaliczyć powierzchnię mierzoną, po wewnętrznej długości ścian na wszystkich kondygnacjach, z wyjątkiem powierzchni klatek schodowych (wydzielonych powierzchni budynków, w których znajdują się schody) oraz szybów dźwigowych (pionowych kanałów wewnątrz budynków, w których porusza się winda). Za kondygnację uważa się również garaże podziemne, piwnice, sutereny i poddasza użytkowe. Powierzchnie pomieszczeń lub ich części oraz części kondygnacji o wysokości w świetle od 1,40 m do 2,20 m zalicza się do powierzchni użytkowej budynku w 50 %, a jeżeli wysokość jest mniejsza niż 1,40 m, powierzchnię tę pomija się.
 - 4) Niepotrzebne skreślić.
- * Zgodnie z art. 63 § 1 ustawy z dnia 29 sierpnia 1997 r. – Ordynacja podatkowa (t.j. Dz. U. z 2015r., poz. 613 z późn. zm.), podstawy opodatkowania, kwoty podatków, odsetki za zwłokę, opłaty prolongacyjne, oprocentowanie nadpłat oraz wynagrodzenia przysługujące płatnikom zaokrągla się do pełnych złotych, w ten sposób, że końcówki kwot wynoszące mniej niż 50 groszy pomija się, a końcówki kwot wynoszące 50 i więcej groszy podwyższa się do pełnych złotych.

1. Identyfikator podatkowy (NIP lub PESEL) ¹⁾

2. Nr ewidencyjny

DN-1

Załącznik Nr 2 do Uchwały
Rady Gminy Jasienica z dnia 2015r.

DEKLARACJA NA PODATEK OD NIERUCHOMOŚCI

3. Rok

Podstawa prawna: Ustawa z dnia 12 stycznia 1991 r. o podatkach i opłatach lokalnych (t.j. Dz.U. z 2014r., poz. 849 z późn. zm.).
Składający: Formularz przeznaczony dla osób prawnych, jednostek organizacyjnych oraz spółek niemających osobowości prawnej będących właścicielami nieruchomości lub obiektów budowlanych, posiadaczami samoistnymi nieruchomości lub obiektów budowlanych, użytkownikami wieczystymi gruntów, posiadaczami nieruchomości lub ich części albo obiektów budowlanych lub ich części, stanowiących własność Skarbu Państwa lub jednostki samorządu terytorialnego oraz dla osób fizycznych będących współwłaścicielami lub współposiadaczami z osobami prawnymi, bądź z innymi jednostkami organizacyjnymi nieposiadającymi osobowości prawnej lub ze spółkami nieposiadającymi osobowości prawnej, z wyjątkiem osób fizycznych tworzących wspólnotę mieszkaniową.
Termin składania: Do dnia 31 stycznia każdego roku podatkowego lub w terminie 14 dni od zaistnienia okoliczności mających wpływ na powstanie (wygaśnięcie) obowiązku podatkowego, lub wysokość opodatkowania.
Miejsce składania: Organ podatkowy właściwy ze względu na miejsce położenia przedmiotów opodatkowania.

A. MIEJSCE SKŁADANIA DEKLARACJI

4. Nazwa i adres siedziby organu podatkowego

**Wójt Gminy Jasienica
43 – 385 Jasienica 159**

B. OBOWIĄZEK ZŁOŻENIA DEKLARACJI

5. Okoliczności powodujące obowiązek złożenia deklaracji (zaznaczyć właściwy kwadrat):



1. deklaracja roczna



2. korekta deklaracji

C. PODMIOT ZOBOWIĄZANY DO ZŁOŻENIA DEKLARACJI

6. Rodzaj podmiotu (zaznaczyć właściwy kwadrat):



1. właściciel, użytkownik wieczysty lub posiadacz



2. współwłaściciel, współużytkownik wieczysty lub współposiadacz

D. DANE PODATNIKA

* - dotyczy podatnika niebędącego osobą fizyczną

** - dotyczy podatnika będącego osobą fizyczną

D.1. DANE IDENTYFIKACYJNE

7. Rodzaj podatnika (zaznaczyć właściwy kwadrat):



1. osoba fizyczna



2. osoba prawna



3. jednostka organizacyjna, w tym spółka, nieposiadająca osobowości prawnej

8. Nazwa pełna * / Nazwisko **

9. Nazwa skrócona * / Pierwsze imię, drugie imię **

Telefon kontaktowy (pole nieobowiązkowe)

Adres poczty elektronicznej (pole nieobowiązkowe)

10. Identyfikator REGON, jeśli został nadany

Pola 11, 12, 13 wypełnia osoba fizyczna w przypadku, gdy numer PESEL nie został nadany.

11. Data urodzenia (dzień - miesiąc - rok)

12. Imię ojca

13. Imię matki

D.2. ADRES SIEDZIBY * / ADRES ZAMIESZKANIA **

14. Kraj

15. Województwo

16. Powiat

17. Gmina

18. Ulica

19. Nr domu

20. Nr lokalu

21. Miejscowość

22. Kod pocztowy

23. Poczta

E. DANE DOTYCZĄCE PRZEDMIOTÓW OPODATKOWANIA NIEPODLEGAJĄCYCH ZWOLNIENIU

E.1. POWIERZCHNIA GRUNTÓW

	Podstawa opodatkowania w m ² (ha)	Stawka podatku		Kwota podatku	
		zł	gr	zł	gr
1. Związane z prowadzeniem działalności gospodarczej, bez względu na sposób zakwalifikowania w ewidencji gruntów i budynków	24.	25.		26.	
2. Pod wodami powierzchniowymi stojącymi lub wodami powierzchniowymi płynącymi jezior i zbiorników sztucznych ²⁾	27.	28.		29.	
3. Pozostałe grunty, w tym zajęte na prowadzenie odpłatnej statutowej działalności pożytku publicznego przez organizacje pożytku publicznego	30.	31.		32.	
4. Zajęte na prowadzenie działalności gospodarczej w zakresie kultury fizycznej i sportu	33.	34.		35.	
5. Niezabudowane objęte obszarem rewitalizacji, o którym mowa w ustawie z dnia 9 października 2015 r. o rewitalizacji (Dz. U. poz. 1777) i położonych na terenach, dla których miejscowy plan zagospodarowania przestrzennego przewiduje przeznaczenie pod zabudowę mieszkaniową, usługową albo zabudowę o przeznaczeniu mieszanym obejmującym wyłącznie te rodzaje zabudowy, jeżeli od dnia wejścia w życie tego planu w odniesieniu do tych gruntów upłynął okres 4 lat, a w tym czasie nie zakończono budowy zgodnie z przepisami prawa budowlanego	36.	37.		38.	

E.2. POWIERZCHNIA BUDYNKÓW LUB ICH CZĘŚCI³⁾

		Podstawa opodatkowania w m ²	Stawka podatku	Kwota podatku
1. Mieszkalne - ogółem (bez powierzchni garaży)		39.	40.	41.
w tym kondygnacji o wysokości:	- od 1,40 do 2,20 m (zaliczyć 50% powierzchni)	42.		
	- powyżej 2,20 m	43.		
2. Garaże w budynku mieszkalnym - ogółem		44.	45.	46.
w tym kondygnacji o wysokości:	- od 1,40 do 2,20 m (zaliczyć 50% powierzchni)	47.		
	- powyżej 2,20 m	48.		
3. Związane z prowadzeniem działalności gospodarczej oraz części budynków mieszkalnych zajęte na prowadzenie działalności gospodarczej - ogółem		49.	50.	51.
w tym kondygnacji o wysokości:	- od 1,40 do 2,20 m (zaliczyć 50% powierzchni)	52.		
	- powyżej 2,20 m	53.		
4. Zajęte na prowadzenie działalności gospodarczej w zakresie kultury fizycznej i sportu		54.	55.	56.
w tym kondygnacji o wysokości:	- od 1,40 do 2,20 m (zaliczyć 50% powierzchni)	57.		
	- powyżej 2,20 m	58.		
5. Zajęte na prowadzenie działalności gospodarczej w zakresie obrotu kwalifikowanym materiałem siewnym - ogółem		59.	60.	61.
w tym kondygnacji o wysokości:	- od 1,40 do 2,20 m (zaliczyć 50% powierzchni)	62.		
	- powyżej 2,20 m	63.		

1

2/3

6. Związane z udzielaniem świadczeń zdrowotnych w rozumieniu przepisów o działalności leczniczej zajętych przez podmioty udzielające tych świadczeń - ogółem	64.	65.	66.
	m ²	,	,
w tym kondygnacji o wysokości:	- od 1,40 do 2,20 m (zaliczyć 50% powierzchni)	67.	
	m ²		
	- powyżej 2,20 m	68.	
	m ²		
7. Pozostałe, w tym zajęte na prowadzenie odpłatnej statutowej działalności pożytku publicznego przez organizacje pożytku publicznego - ogółem	69.	70.	71.
	m ²	,	,
w tym kondygnacji o wysokości:	- od 1,40 do 2,20 m (zaliczyć 50% powierzchni)	72.	
	m ²		
	- powyżej 2,20 m	73.	
	m ²		
8. Garaże poza budynkiem mieszkalnym - ogółem	74.	75.	76.
	m ²	,	,
w tym kondygnacji o wysokości:	- od 1,40 do 2,20 m (zaliczyć 50% powierzchni)	77.	
	m ²		
	- powyżej 2,20 m	78.	
	m ²		
9. Budynki zajęte na pomieszczenia gospodarcze lub chów drobnego inwentarza - ogółem	79.	80.	81.
	m ²	,	,
w tym kondygnacji o wysokości:	- od 1,40 do 2,20 m (zaliczyć 50% powierzchni)	82.	
	m ²		
	- powyżej 2,20 m	83.	
	m ²		
10. Budynki letniskowe - ogółem	84.	85.	86.
	m ²	,	,
w tym kondygnacji o wysokości:	- od 1,40 do 2,20 m (zaliczyć 50% powierzchni)	87.	
	m ²		
	- powyżej 2,20 m	88.	
	m ²		

E.3. WARTOŚĆ BUDOWLI LUB ICH CZĘŚCI ZWIĄZANYCH Z PROWADZENIEM DZIAŁALNOŚCI GOSPODARCZEJ

	Podstawa opodatkowania w zł***	Stawka podatku	Kwota podatku
	zł		zł, gr
1. Budowle	89.	90.	91.
	zł	2,00 %	,
2. Budowle służące zbiorowemu odprowadzaniu i oczyszczaniu ścieków	92.	93.	94.
	zł %	,

F. ŁĄCZNA KWOTA PODATKU

Kwota podatku (w pełnych złotych) ***	95.
	zł

G. INFORMACJA O ZAŁĄCZNIKACH (do niniejszej deklaracji dołączono)

96. Liczba załączników ZN-1/A

97. Załącznik ZN-1/B składany (zaznaczyć właściwy kwadrat):

☐ tak

☐ nie

H. PODPIS PODATNIKA / OSOBY REPREZENTUJĄCEJ PODATNIKA

Oświadczam, że są mi znane przepisy Kodeksu karnego skarbowego o odpowiedzialności za podanie danych niezgodnych z rzeczywistością.

98. Imię

99. Nazwisko

100. Data wypełnienia deklaracji (dzień - miesiąc - rok)

101. Podpis (pieczęć) podatnika / osoby reprezentującej podatnika 4)

I. ADNOTACJE ORGANU PODATKOWEGO

102. Uwagi organu podatkowego

103. Data (dzień - miesiąc - rok)

104. Podpis przyjmującego formularz

Pouczenie

Niniejsza deklaracja stanowi podstawę do wystawienia tytułu wykonawczego, zgodnie z przepisami ustawy z dnia 17 czerwca 1966 r. o postępowaniu egzekucyjnym w administracji (t.j. Dz.U. z 2014r., poz. 1619 z późn. zm.).

Zgodnie z art. 6 ust. 11a ustawy o podatkach i opłatach lokalnych w przypadku, gdy kwota podatku nie przekracza 100 zł podatek jest płatny jednorazowo w terminie płatności pierwszej raty.

*** Zgodnie z art. 63 § 1 ustawy z dnia 29 sierpnia 1997 r. – Ordynacja podatkowa (t.j. Dz. U. z 2015r., poz. 613 z późn. zm.), podstawy opodatkowania, kwoty podatków, odsetki za zwłokę, opłaty prolongacyjne, oprocentowanie nadpłat oraz wynagrodzenia przysługujące płatnikom zaokrągla się do pełnych złotych, w ten sposób, że końcówki kwot wynoszące mniej niż 50 groszy pomija się, a końcówki kwot wynoszące 50 i więcej groszy podwyższa się do pełnych złotych.

- 1) Zgodnie z art. 3 ust. 1 ustawy z dnia 13 października 1995 r. o zasadach ewidencji i identyfikacji podatników i płatników (t.j. Dz. U. 2012 r. poz. 1314 z późn. zm.) identyfikatorem podatkowym jest:
 - 1) numer PESEL – w przypadku podatników będących osobami fizycznymi objętymi rejestrem PESEL nieprowadzących działalności gospodarczej lub niebędących zarejestrowanymi podatnikami podatku od towarów i usług,
 - 2) NIP – w przypadku pozostałych podmiotów podlegających obowiązkowi ewidencyjnemu, o którym mowa w art. 2.
- 2) Należy podać z dokładnością do czterech miejsc po przecinku.
- 3) Do powierzchni użytkowej budynku lub jego części należy zaliczyć powierzchnię mierzoną, po wewnętrznej długości ścian na wszystkich kondygnacjach, z wyjątkiem powierzchni klatek schodowych (wydzielonych powierzchni budynków, w których znajdują się schody) oraz sztywów dźwigowych (pionowych kanałów wewnątrz budynków, w których porusza się winda). Za kondygnację uważa się również garaże podziemne, piwnice, sutereny i poddasza użytkowe. Powierzchnie pomieszczeń lub ich części oraz części kondygnacji o wysokości w świetle od 1,40 m do 2,20 m zalicza się do powierzchni użytkowej budynku w 50 %, a jeżeli wysokość jest mniejsza niż 1,40 m, powierzchnię tę pomija się.
- 4) Niepotrzebne skreślić

1. Identyfikator podatkowy (NIP lub PESEL) ¹⁾	2. Nr ewidencyjny
--	-------------------

ZN-1/A

Załącznik Nr 3 do Uchwały
Rady Gminy Jasionica z dnia 2016r.

DANE O NIERUCHOMOŚCIACH

Załącznik ZN-1/A przeznaczony jest dla jednej nieruchomości. W przypadku, gdy podatnik posiada na terenie gminy więcej niż jedną nieruchomość należy wypełnić odrębne załączniki.

3. Nr załącznika

A. PRZEZNACZENIE FORMULARZA

4. Niniejszy formularz stanowi załącznik do (zaznaczyć właściwy kwadrat):

- ☐ 1. deklaracji DN-1
 ☐ 2. informacji IN-1

B. DANE PODATNIKA

* - dotyczy podatnika niebędącego osobą fizyczną

** - dotyczy podatnika będącego osobą fizyczną

B.1. DANE IDENTYFIKACYJNE

5. Rodzaj podatnika (zaznaczyć właściwy kwadrat):

- ☐ 1. osoba fizyczna
 ☐ 2. osoba prawna
 ☐ 3. jednostka organizacyjna, w tym spółka, nieposiadająca osobowości prawnej

6. Nazwa pełna * / Nazwisko **

7. Nazwa skrócona * / Pierwsze imię, drugie imię **

8. Identyfikator REGON

C. DANE O NIERUCHOMOŚCIACH I OBIEKTACH BUDOWLANYCH PODLEGAJĄCYCH OPODATKOWANIU LUB ZWOLNIENIU

C.1. POŁOŻENIE NIERUCHOMOŚCI

9. Położenie nieruchomości (adres)

C.2. TYTUŁ PRAWNY (zaznaczyć właściwy kwadrat):

- | | |
|--|--|
| 10. Rodzaj własności | 11. Rodzaj posiadania samodzielnego |
| <input type="checkbox"/> 1. własność <input type="checkbox"/> 2. współwłasność | <input type="checkbox"/> 1. posiadanie <input type="checkbox"/> 2. współposiadanie |
| 12. Rodzaj użytkowania | 13. Rodzaj posiadania zależnego |
| <input type="checkbox"/> 1. użytkowanie wieczyste <input type="checkbox"/> 2. współużytkowanie | <input type="checkbox"/> 1. posiadanie <input type="checkbox"/> 2. współposiadanie |

C.3. IDENTYFIKATORY GEODEZYJNE DZIAŁEK, BUDYNKÓW, LOKALI ¹⁾

14. Działki

15. Budynki

16. Lokale

C.4. KSIĘGA WIECZYSTA

17. Numer księgi wieczystej (zbioru dokumentów)

18. Nazwa sądu

¹⁾ Identyfikatory wykazuje się, jeżeli zostały nadane.

1. Identyfikator podatkowy (NIP lub PESEL)

2. Nr ewidencyjny

ZN-1/B

DANE O ZWOLNIENIACH PODATKOWYCH
W PODATKU OD NIERUCHOMOŚCIZałącznik Nr 4 do Uchwały
Rady Gminy Jasienica z dnia 2015r.

A. PRZEZNACZENIE FORMULARZA

3. Niniejszy formularz stanowi załącznik do (zaznaczyć właściwy kwadrat):

☐ 1. deklaracji DN-1☐ 2. informacji IN-1

B. DANE PODATNIKA

* - dotyczy podatnika niebędącego osobą fizyczną

** - dotyczy podatnika będącego osobą fizyczną

B.1. DANE IDENTYFIKACYJNE

4. Rodzaj podatnika (zaznaczyć właściwy kwadrat):

☐ 1. osoba fizyczna☐ 2. osoba prawna☐ 3. jednostka organizacyjna, w tym spółka, nieposiadająca osobowości prawnej

5. Nazwa pełna * / Nazwisko **

6. Nazwa skrócona * / Pierwsze imię, drugie imię **

7. Identyfikator REGON

C. DANE DOTYCZĄCE ZWOLNIEŃ PODATKOWYCH WYNIKAJĄCYCH Z USTAWY LUB
UCHWAŁY RADY GMINY

Tytuł prawny zwolnienia	Grunty powierzchnia w m ²	Budynki lub ich części powierzchnia użytkowa w m ²	Budowle wartość w zł
Art.7 ust.1 pkt 1 - budowle wchodzące w skład infrastruktury kolejowej w rozumieniu przepisów o transporcie kolejowym oraz zajęte pod nie grunty, jeżeli: a) zarządca infrastruktury jest obowiązany do jej udostępniania licencjonowanym przewoźnikom kolejowym lub b) są przeznaczone wyłącznie do przewozu osób, wykonywanego przez przewoźnika kolejowego, który równocześnie zarządza tą infrastrukturą bez udostępniania jej innym przewoźnikom, lub c) tworzą linie kolejowe o szerokości torów większej niż 1435 mm	8.		9.
Art.7 ust.1 pkt 1a - grunty, budynki i budowle pozostałe po likwidacji linii kolejowych lub ich odcinków - do czasu przeniesienia ich własności lub prawa użytkowania wieczystego - nie dłużej jednak niż przez 3 lata od pierwszego dnia miesiąca następującego po miesiącu, w którym stała się ostateczna decyzja lub weszło w życie rozporządzenie, wyrażające zgodę na likwidację linii lub ich odcinków, wydane w trybie przewidzianym w przepisach o transporcie kolejowym - z wyjątkiem zajętych na działalności inną niż działalność, o której mowa w przepisach o transporcie kolejowym	10.	11.	12.
Art.7 ust.1 pkt 3 - budynki, budowle i zajęte pod nie grunty na obszarze części lotniczych lotnisk użytku publicznego	13.	14.	15.
Art.7 ust.1 pkt 4 - budynki gospodarcze lub ich części: a) służące działalności leśnej lub rybactwej, b) położone na gruntach gospodarstw rolnych, służące wyłącznie działalności rolniczej, c) zajęte na prowadzenie działów specjalnych produkcji rolnej		16.	
Art.7 ust.1 pkt 5 - grunty, budynki lub ich części zajęte wyłącznie na potrzeby prowadzenia przez stowarzyszenia statutowej działalności wśród dzieci i młodzieży w zakresie oświaty, wychowania, nauki i do prowadzenia działalności gospodarczej, oraz grunty zajęte trwale na obozowiska i bazy wypoczynkowe dzieci i młodzieży	17.	18.	
Art.7 ust.1 pkt 6 - grunty i budynki wpisane indywidualnie do rejestru zabytków, pod warunkiem ich utrzymania i konserwacji, zgodnie z przepisami o ochronie zabytków, z wyjątkiem części zajętych na prowadzenie działalności gospodarczej	19.	20.	
Art.7 ust.1 pkt 7 - grunty i budynki we władaniu muzeów rejestrowanych	21.	22.	
Art.7 ust.1 pkt 8 - znajdujące się w parkach narodowych lub rezerwach przyrody i służące bezpośrednio i wyłącznie osiągnięciu celów z zakresu ochrony przyrody: a) grunty położone na obszarach objętych ochroną ścisłą, czynną lub krajobrazową, b) budynki i budowle trwale związane z gruntem	23.	24.	25.

Tytuł prawny zwolnienia	Grunty powierzchnia w m ²	Budynki lub ich części powierzchnia użytkowa w m ²	Budowie wartość w zł
Art.7 ust.1 pkt 8a - będące własnością Skarbu Państwa: a) grunty pod wodami powierzchniowymi płynącymi jezior, b) grunty zajęte pod sztuczne zbiorniki wodne, z wyjątkiem gruntów przekazanych w posiadanie innym podmiotom niż wymienione w art. 217 ustawy z dnia 18 lipca 2001 r. - Prawo wodne (Dz. U. z 2015 r. poz. 469)	26.		
Art.7 ust.1 pkt 9 - budowle wałów ochronnych, grunty pod wałami ochronnymi i położone w międzywałach, z wyjątkiem zajętych na prowadzenie działalności gospodarczej przez inne podmioty niż spółki wodne, ich związki oraz związki wałowe	27.		28.
Art.7 ust.1 pkt 10 - grunty stanowiące nieużytki, użytki ekologiczne, grunty zadrzewione i zakrzewione, z wyjątkiem zajętych na prowadzenie działalności gospodarczej	29.		
Art.7 ust.1 pkt 11 - grunty stanowiące działki przyzagrodowe członków rolniczych spółdzielni produkcyjnych, którzy spełniają jeden z warunków: a) osiągnęli wiek emerytalny, b) są inwalidami zaliczonymi do I albo II grupy(31), c) są niepełnosprawnymi o znacznym lub umiarkowanym stopniu niepełnosprawności, d) są osobami całkowicie niezdolnymi do pracy w gospodarstwie rolnym albo niezdolnymi do samodzielnej egzystencji	30.		
Art.7 ust.1 pkt 12 - położone na terenie rodzinnego ogrodu działkowego: grunty, altany działkowe i obiekty gospodarcze o powierzchni zabudowy do 35 m ² oraz budynki stanowiące infrastrukturę ogrodową, w rozumieniu ustawy z dnia 13 grudnia 2013 r. o rodzinnych ogrodach działkowych (Dz. U. z 2014 r. poz. 40), z wyjątkiem zajętych na prowadzenie działalności gospodarczej	31.	32.	
Art.7 ust.1 pkt 13 - budynki i budowle zajęte przez grupę producentów rolnych wpisaną do rejestru tych grup, wykorzystywane wyłącznie na prowadzenie działalności w zakresie sprzedaży produktów lub grup produktów wytworzonych w gospodarstwach członków grupy lub w zakresie określonym w art. 4 ust. 2 ustawy z dnia 15 września 2000 r. o grupach producentów rolnych i ich związkach oraz o zmianie innych ustaw (Dz. U. Nr 88, poz. 983, z późn. zm.), zgodnie z jej aktem założycielskim		33.	34.
Art.7 ust.1 pkt 14 - nieruchomości lub ich części zajęte na prowadzenie nieodpłatnej statutowej działalności pożytku publicznego przez organizację pożytku publicznego	35.	36.	
Art.7 ust.1 pkt 15 - grunty i budynki lub ich części, stanowiące własność gminy, z wyjątkiem zajętych na działalność gospodarczą lub będących w posiadaniu innych niż gmina jednostek sektora finansów publicznych oraz pozostałych podmiotów	37.	38.	
Art.7 ust.2 pkt 1 - uczelnie, zwolnienie nie dotyczy przedmiotów opodatkowania zajętych na działalność gospodarczą	39.	40.	
Art.7 ust.2 pkt 2 - publiczne i niepubliczne jednostki organizacyjne objęte systemem oświaty oraz prowadzące je organy, w zakresie nieruchomości zajętych na działalność oświatową	41.	42.	
Art.7 ust.2 pkt 3 - instytuty naukowe i pomocnicze jednostki naukowe Polskiej Akademii Nauk, w odniesieniu do nieruchomości lub ich części, które są niezbędne do realizacji zadań, o których mowa w art. 2 ustawy z dnia 30 kwietnia 2010 r. o Polskiej Akademii Nauk (Dz. U. Nr 96, poz. 619, z 2011 r. Nr 84, poz. 455 oraz z 2013 r. poz. 675); zwolnienie nie dotyczy przedmiotów opodatkowania zajętych na działalność gospodarczą	43.	44.	
Art.7 ust.2 pkt 4 - prowadzących zakłady pracy chronionej spełniające warunek, o którym mowa w art. 28 ust. 1 pkt 1 lit. b ustawy z dnia 27 sierpnia 1997 r. o rehabilitacji zawodowej i społecznej oraz zatrudnianiu osób niepełnosprawnych (Dz. U. z 2011 r. Nr 127, poz. 721, z późn. zm.), lub zakłady aktywności zawodowej w zakresie przedmiotów opodatkowania zgłoszonych wojewodzie, jeżeli zgłoszenie zostało potwierdzone decyzją w sprawie przyznania statusu zakładu pracy chronionej lub zakładu aktywności zawodowej albo zaświadczeniem - zajętych na prowadzenie tego zakładu, z wyjątkiem przedmiotów opodatkowania znajdujących się w posiadaniu zależnym podmiotów niebędących prowadzącymi zakłady pracy chronionej spełniające warunek, o którym mowa w art. 28 ust. 1 pkt 1 lit. b ustawy z dnia 27 sierpnia 1997 r. o rehabilitacji zawodowej i społecznej oraz zatrudnianiu osób niepełnosprawnych lub zakłady aktywności zawodowej	45.	46.	47.
Art.7 ust.2 pkt 5 - instytuty badawcze, z wyjątkiem przedmiotów opodatkowania zajętych na działalność gospodarczą	48.	49.	
Art.7 ust.2 pkt 5a - przedsiębiorców o statusie centrum badawczo-rozwojowego uzyskanym na zasadach określonych w przepisach o niektórych formach wspierania działalności innowacyjnej, w odniesieniu do przedmiotów opodatkowania zajętych na cele prowadzonych badań i prac rozwojowych	50.	51.	52.
53. Inne - nie wymienione powyżej	54.	55.	56.

E.2. SADY

Klasa użytków rolnych	I	II	III, IIIa,	IIIb	IV, IVa,	IVb
Powierzchnia w ha	34.	35.	36.	37.	38.	39.

E.3. GRUNTY POD STAWAMI ZARYBIONYMI ŁOSOSIEM, TROCIĄ, GŁOWACICĄ, PALIĄ I PSTRĄGIEM

Powierzchnia w ha	40.
-------------------	-----

E.4. GRUNTY POD STAWAMI ZARYBIONYMI INNYMI GATUNKAMI RYB

Powierzchnia w ha	41.
-------------------	-----

E.5. GRUNTY POD STAWAMI NIEZARYBIONYMI

Powierzchnia w ha	42.
-------------------	-----

E.6. GRUNTY POD ROWAMI

Powierzchnia w ha	43.
-------------------	-----

E.7. GRUNTY ROLNE ZABUDOWANE

Powierzchnia w ha	44.
-------------------	-----

E.8. UŻYTKI ROLNE DLA KTÓRYCH NIE MOŻNA USTALIĆ PRZELICZNIKA NA PODSTAWIE ART. 4 UST. 5-7 USTAWY

Powierzchnia w ha	45.
-------------------	-----

F. DANE DOTYCZĄCE UŻYTKÓW ROLNYCH NIESTANOWIĄCYCH GOSPODARSTWA ROLNEGO – NIEPODLEGAJĄCYCH ZWOLNIENIU ²⁾

Powierzchnia w ha	46.
-------------------	-----

G. INFORMACJA O ZAŁĄCZNIKACH (do niniejszej informacji dołączono)

47. Liczba załączników ZR-1/A	48. Załącznik ZR-1/B składany (zaznaczyć właściwy kwadrat): <input type="checkbox"/> tak <input type="checkbox"/> nie
-------------------------------	--

H. PODPIS PODATNIKA / OSOBY REPREZENTUJĄCEJ PODATNIKA

Oświadczam, że są mi znane przepisy Kodeksu karnego skarbowego o odpowiedzialności za podanie danych niezgodnych z rzeczywistością.

49. Imię	50. Nazwisko
51. Data wypełnienia informacji (dzień - miesiąc - rok)	52. Podpis (pieczęć) podatnika / osoby reprezentującej podatnika ³⁾

I. ADNOTACJE ORGANU PODATKOWEGO

53. Uwagi organu podatkowego	55. Podpis przyjmującego formularz
54. Data (dzień - miesiąc - rok)	

- Zgodnie z art. 3 ust. 1 ustawy z dnia 13 października 1995 r. o zasadach ewidencji i identyfikacji podatników i płatników (t.j. Dz.U. 2012 r. poz. 1314 z późn. zm.) identyfikatorem podatkowym jest:
1) numer PESEL – w przypadku podatników będących osobami fizycznymi objętymi rejestrem PESEL nieprowadzących działalności gospodarczej lub niebędących zarejestrowanymi podatnikami podatku od towarów i usług,
2) NIP – w przypadku pozostałych podmiotów podlegających obowiązkowi ewidencyjnemu, o którym mowa w art. 2.
- Należy podać z dokładnością do czterech miejsc po przecinku.
- Niepotrzebne skreślić.

1. Identyfikator podatkowy (NIP lub PESEL) *

2. Nr ewidencyjny

DR-1

Załącznik Nr 6 do Uchwały
Rady Gminy Jasienica z dnia 2015r

DEKLARACJA NA PODATEK ROLNY

3. Rok

Podstawa prawna: Ustawa z dnia 15 listopada 1984r. o podatku rolnym (t.j. Dz.U. z 2013r., poz. 1381 z późn. zm.).
Składający: Formularz przeznaczony dla osób prawnych, jednostek organizacyjnych oraz spółek nieposiadających osobowości prawnej będących właścicielami gruntów, posiadaczami samodzielnymi gruntów, użytkownikami wieczystymi gruntów, posiadaczami gruntów stanowiących własność Skarbu Państwa lub jednostki samorządu terytorialnego oraz dla osób fizycznych będących współwłaścicielami lub współposiadaczami z osobami prawnymi lub z jednostkami organizacyjnymi, w tym spółkami, nieposiadającymi osobowości prawnej.
Termin składania: Do dnia 15 stycznia każdego roku podatkowego lub w terminie 14 dni od zaistnienia okoliczności mających wpływ na powstanie (wygaśnięcie) obowiązku podatkowego, lub wysokość opodatkowania.
Miejsce składania: Organ podatkowy właściwy ze względu na miejsce położenia nieruchomości.

A. MIEJSCE SKŁADANIA DEKLARACJI

4. Nazwa i adres siedziby organu podatkowego

**Wójt Gminy Jasienica
43 – 385 Jasienica 159**

B. OBOWIĄZEK ZŁOŻENIA DEKLARACJI

Podatnik ma obowiązek złożenia wraz z korektą deklaracji pisemnego uzasadnienia przyczyny korekty - art.81 ustawy Ordynacja podatkowa.

5. Okoliczności powodujące obowiązek złożenia deklaracji (zaznaczyć właściwy kwadrat):

☐ 1. deklaracja roczna

☐ 2. korekta deklaracji

C. PODMIOT ZOBOWIĄZANY DO ZŁOŻENIA DEKLARACJI

6. Rodzaj podmiotu (zaznaczyć właściwy kwadrat):

☐ 1. właściciel, użytkownik lub posiadacz

☐ 2. współwłaściciel, współużytkownik lub współposiadacz

D. DANE PODATNIKA

* - dotyczy podatnika niebędącego osobą fizyczną

** - dotyczy podatnika będącego osobą fizyczną

D.1. DANE IDENTYFIKACYJNE

7. Rodzaj podatnika (zaznaczyć właściwy kwadrat):

☐ 1. osoba fizyczna

☐ 2. osoba prawna

☐ 3. jednostka organizacyjna, w tym spółka, nieposiadająca osobowości prawnej

8. Nazwa pełna * / Nazwisko **

9. Nazwa skrócona * / Pierwsze imię, drugie imię **

Telefon kontaktowy (pole nieobowiązkowe)

Adres poczty elektronicznej (pole nieobowiązkowe)

10. Identyfikator REGON, jeśli został nadany

Poła 11, 12, 13 wypełnia osoba fizyczna w przypadku, gdy numer PESEL nie został nadany.

11. Data urodzenia (dzień - miesiąc - rok)

12. Imię ojca

13. Imię matki

D.2. ADRES SIEDZIBY * / ADRES ZAMIESZKANIA **

14. Kraj

15. Województwo

16. Powiat

17. Gmina

18. Ulica

19. Nr domu

20. Nr lokalu

21. Miejscowość

22. Kod pocztowy

23. Poczta

DR-1

1 / 3

E. DANE DOTYCZĄCE UŻYTKÓW ROLNYCH STANOWIĄCYCH GOSPODARSTWO ROLNE - NIEPODLEGAJĄCYCH ZWOLNIENIU

E.1. GRUNTY ORNE

Klasa	Powierzchnia w ha	Przelicznik	Powierzchnia w ha przeliczeniowych ²⁾
I	24.	1,65	25.
II	26.	1,5	27.
IIIa	28.	1,4	29.
IIIb	30.	1,15	31.
IVa	32.	0,9	33.
IVb	34.	0,65	35.

E.2. ŁAKI I PASTWISKA

I	36.	1,45	37.
II	38.	1,25	39.
III	40.	1,05	41.
IV	42.	0,6	43.

E.3. SADY

I	44.	1,65	45.
II	46.	1,5	47.
III	48.	1,4	49.
IIIa	50.	1,15	51.
IIIb	52.	0,9	53.
IV	54.	0,65	55.

E.4. GRUNTY POD STAWAMI ZARYBIONYMI ŁOSOSIEM, TROCIĄ, GŁOWACICĄ, PALIĄ i PSTRĄGIEM

56.	1	57.
-----	---	-----

E.5. GRUNTY POD STAWAMI ZARYBIONYMI INNYMI GATUNKAMI RYB

58.	0,2	59.
-----	-----	-----

E.6. GRUNTY POD STAWAMI NIEZARYBIONYMI

60.	0,2	61.
-----	-----	-----

E.7. GRUNTY POD ROWAMI

62.	0,2	63.
-----	-----	-----

E.8. GRUNTY ROLNE ZABUDOWANE

64.	1	65.
-----	---	-----

E.8. UŻYTKI ROLNE DLA KTÓRYCH NIE MOŻNA USTALIĆ PRZELICZNIKA NA PODSTAWIE ART. 4 UST. 5-7 USTAWY

66.	1	67.
-----	---	-----

E.9. ŁĄCZNA POWIERZCHNIA UŻYTKÓW ROLNYCH STANOWIĄCYCH GOSPODARSTWO ROLNE

68. Powierzchnia w ha (suma z części od E.1 do E.9 kol. A)	69. Powierzchnia w ha przeliczeniowych (suma z części od E.1 do E.9 kol. C)
--	---

F. ŁĄCZNA KWOTA PODATKU OD GOSPODARSTW ROLNYCH

Łącznie powierzchnia w ha przeliczeniowych	70.
Należy wpisać powierzchnię z poz. 69.	71.
Stawka podatku	72.
Kwota podatku (w pełnych złotych) ***)	zł. gr

G. DANE DOTYCZĄCE UŻYTKÓW ROLNYCH NIESTANOWIĄCYCH GOSPODARSTW ROLNYCH NIEPODLEGAJĄCYCH ZWOLNIENIU

73. Powierzchnia w ha ²⁾	74. Stawka podatku	75. Kwota podatku (w pełnych złotych) ***)
	zł. gr	zł

H. INFORMACJA O ZAŁĄCZNIKACH (do niniejszej deklaracji dołączono)

76. Liczba załączników ZR-1/A	77. Załącznik ZR-1/B składany (zaznaczyć właściwy kwadrat):
	<input type="checkbox"/> tak <input type="checkbox"/> nie

I. OŚWIADCZENIE I PODPIS PODATNIKA / OSOBY REPREZENTUJĄCEJ PODATNIKA

Oświadczam, że są mi znane przepisy Kodeksu karnego skarbowego o odpowiedzialności za podanie danych niezgodnych z rzeczywistością.

78. Imię	79. Nazwisko
80. Data wypełnienia deklaracji (dzień - miesiąc - rok)	81. Podpis (pieczęć) podatnika / osoby reprezentującej podatnika ²⁾

J. ADNOTACJE ORGANU PODATKOWEGO

82. Uwagi organu podatkowego
83. Data (dzień - miesiąc - rok)
84. Podpis przyjmującego formularz

Pouczenie

Niniejsza deklaracja stanowi podstawę do wystawienia tytułu wykonawczego, zgodnie z przepisami ustawy z dnia 17 czerwca 1966 r. o postępowaniu egzekucyjnym w administracji (t.j. Dz.U. z 2014r., poz. 1619 z późn. zm.).
Zgodnie z art. 6a ust. 10a ustawy o podatku rolnym w przypadku, gdy kwota podatku nie przekracza 100 zł podatek jest płatny jednorazowo w terminie płatności pierwszej raty.

*** Zgodnie z art. 63 § 1 ustawy z dnia 29 sierpnia 1997 r. – Ordynacja podatkowa (t.j. Dz. U. z 2015r., poz. 613 z późn. zm.), podstawy opodatkowania, kwoty podatków, odsetki za zwłokę, opłaty prolongacyjne, oprocentowanie nadpłat oraz wynagrodzenia przysługujące płatnikom zaokrągla się do pełnych złotych, w ten sposób, że końcówki kwot wynoszące mniej niż 50 groszy pomija się, a końcówki kwot wynoszące 50 i więcej groszy podwyższa się do pełnych złotych.

- Zgodnie z art. 3 ust. 1 ustawy z dnia 13 października 1995 r. o zasadach ewidencji i identyfikacji podatników i płatników (t.j. Dz.U. 2012 r. poz. 1314 z późn. zm.) identyfikatorem podatkowym jest:
 - numer PESEL – w przypadku podatników będących osobami fizycznymi objętymi rejestrem PESEL nieprowadzących działalności gospodarczej lub niebędących zarejestrowanymi podatnikami podatku od towarów i usług,
 - NIP – w przypadku pozostałych podmiotów podlegających obowiązkowi ewidencyjnemu, o którym mowa w art. 2
- Należy podać z dokładnością do czterech miejsc po przecinku.
- Niepotrzebne skreślić

1. Identyfikator podatkowy (NIP lub PESEL)

2. Nr ewidencyjny

ZR-1/A

Załącznik Nr 7 do Uchwały
Rady Gminy Jasienica z dnia 2015r.**DANE O NIERUCHOMOŚCIACH ROLNYCH**

Załącznik ZR-1/A przeznaczony jest dla jednej nieruchomości. W przypadku, gdy podatnik posiada na terenie gminy więcej niż jedną nieruchomość należy wypełnić odrębne załączniki.

3. Nr załącznika

A. PRZEZNACZENIE FORMULARZA

4. Niniejszy formularz stanowi załącznik do (zaznaczyć właściwy kwadrat):

☐ 1. deklaracji DR-1☐ 2. informacji IR-1**B. DANE PODATNIKA**

* - dotyczy podatnika niebędącego osobą fizyczną

** - dotyczy podatnika będącego osobą fizyczną

5. Rodzaj podatnika (zaznaczyć właściwy kwadrat):

☐ 1. osoba fizyczna☐ 2. osoba prawna☐ 3. jednostka organizacyjna, w tym spółka, nieposiadająca osobowości prawnej

6. Nazwa pełna * / Nazwisko **

7. Nazwa skrócona * / Pierwsze imię, drugie imię **

8. Identyfikator REGON

C. DANE O NIERUCHOMOŚCIACH ROLNYCH PODLEGAJĄCYCH OPODATKOWANIU LUB ZWOLNIENIU**C.1. POŁOŻENIE NIERUCHOMOŚCI**

9. Położenie nieruchomości (adres)

C.2. TYTUŁ PRAWNY (zaznaczyć właściwy kwadrat):

10. Rodzaj własności

☐ 1. własność☐ 2. współwłasność

12. Rodzaj użytkowania

☐ 1. użytkowanie wieczyste☐ 2. współużytkowanie wieczyste

11. Rodzaj posiadania samodzielnego

☐ 1. posiadanie☐ 2. współposiadanie

13. Rodzaj posiadania zależnego

☐ 1. posiadanie☐ 2. współposiadanie**C.3. IDENTYFIKATORY GEODEZYJNE DZIAŁEK ¹⁾**

14. Działki

C.4. KSIĘGA WIECZYSTA

15. Numer księgi wieczystej (zbioru dokumentów)

16. Nazwa sądu

1) Identyfikatory wykazuje się, jeżeli zostały nadane.

1. Identyfikator podatkowy (NIP lub PESEL)

2. Nr ewidencyjny

ZR-1/B

Załącznik Nr 8 do Uchwały
Rady Gminy Jasienica z dnia 2015r.DANE O ZWOLNIENIACH I ULGACH PODATKOWYCH
W PODATKU ROLNYM

A. PRZEZNACZENIE FORMULARZA

3. Niniejszy formularz stanowi załącznik do (zaznaczyć właściwy kwadrat):

☐ 1. deklaracji DR-1☐ 2. informacji IR-1

B. DANE PODATNIKA

* - dotyczy podatnika niebędącego osobą fizyczną

** - dotyczy podatnika będącego osobą fizyczną

B.1. DANE IDENTYFIKACYJNE

4. Rodzaj podatnika (zaznaczyć właściwy kwadrat):

☐ 1. osoba fizyczna☐ 2. osoba prawna☐ 3. jednostka organizacyjna, w tym spółka, nieposiadająca osobowości prawnej

5. Nazwa pełna * / Nazwisko **

6. Nazwa skrócona * / Pierwsze imię, drugie imię **

7. Identyfikator REGON

C. DANE DOTYCZĄCE ZWOLNIEŃ I ULG PODATKOWYCH WYNIKAJĄCYCH Z USTAWY LUB
UCHWAŁY RADY GMINY

Tytuł prawny zwolnienia

Powierzchnia w ha
fizycznych ¹⁾

Art.12 ust.1 pkt 1 - użytki rolne klasy V, VI i VIz

8.

Art.12 ust.1 pkt 1 - grunty zadrzewione i zakrzewione ustanowione na użytkach rolnych

9.

Art.12 ust.1 pkt 2 - grunty położone w pasie drogi granicznej

10.

Art.12 ust.1 pkt 3 - grunty orne, łąki i pastwiska objęte melioracją - w roku, w którym uprawy zostały zniszczone wskutek robót drenarskich

11.

Art.12 ust.1 pkt 4 - grunty przeznaczone na utworzenie nowego gospodarstwa rolnego lub powiększenie już istniejącego do powierzchni nieprzekraczającej 100 ha

12.

W przypadku korzystania z ulgi, po upływie okresu zwolnienia (zaznaczyć właściwy kwadrat)

13. Ulga

☐ 75%☐ 50%

Art.12 ust.1 pkt 5 - grunty gospodarstw rolnych powstałe z zagospodarowania nieużytków

14.

W przypadku korzystania z ulgi, po upływie okresu zwolnienia (zaznaczyć właściwy kwadrat)

15. Ulga

☐ 75%☐ 50%

Art.12 ust.1 pkt 6 - grunty gospodarstw rolnych otrzymane w drodze wymiany lub scalenia

16.

W przypadku korzystania z ulgi, po upływie okresu zwolnienia (zaznaczyć właściwy kwadrat)

17. Ulga

☐ 75%☐ 50%

Art.12 ust.1 pkt 7 - grunty gospodarstw rolnych, na których zaprzestano produkcji rolnej

18.

Art.12 ust.1 pkt 8 - użytki ekologiczne

19.

Art.12 ust.1 pkt 9 - grunty zajęte przez zbiorniki wody służące do zaopatrzenia ludności w wodę

20.

Art.12 ust.1 pkt 10 - grunty pod wałami przeciwpowodziowymi i grunty położone w międzywałach

21.

Art.12 ust.1 pkt 11 - grunty wpisane do rejestru zabytków, pod warunkiem ich zagospodarowania i utrzymania zgodnie z przepisami o ochronie zabytków i opiece nad zabytkami

22.

ZR-1/B

POLA JASNE WYPELNIŁA PODATNIK. WYPELNIĆ NA MASZYNIE, KOMPUTEROWO LUB RĘCZNIE, DUŻYMI, DRUKOWANYMI LITERAMI, CZARNYM LUB NIEBIESKIM KOŁOREM.

Art.12 ust.1 pkt 12 - grunty stanowiące działki przyzagrodowe członków rolniczych spółdzielni produkcyjnych	23.
Art.12 ust.2 pkt 1 - uczelnie	24.
Art.12 ust.2 pkt 2 - publiczne i niepubliczne jednostki organizacyjne objęte systemem oświaty oraz prowadzące je organy, w zakresie gruntów zajętych na działalność oświatową	25.
Art.12 ust.2 pkt 3 - instytuty naukowe i pomocnicze jednostki naukowe Polskiej Akademii Nauk, w odniesieniu do gruntów, które są niezbędne do realizacji zadań, o których mowa w art. 2 ustawy z dnia 30 kwietnia 2010 r. o Polskiej Akademii Nauk (Dz. U. Nr 96, poz. 619, z 2011 r. Nr 84, poz. 455 oraz z 2013 r. poz. 676);	26.
Art.12 ust.2 pkt 4 - prowadzących zakłady pracy chronionej spełniające warunek, o którym mowa w art. 28 ust. 1 pkt 1 lit. b ustawy z dnia 27 sierpnia 1997 r. o rehabilitacji zawodowej i społecznej oraz zatrudnianiu osób niepełnosprawnych (Dz. U. z 2011 r. Nr 127, poz. 721, z późn. zm.), lub zakłady aktywności zawodowej - w zakresie gruntów zgłoszonych wojewodzie, jeżeli zgłoszenie zostało potwierdzone decyzją w sprawie przyznania statusu zakładu pracy chronionej lub zakładu aktywności zawodowej albo zaświadczeniem - zajętych na prowadzenie tego zakładu, z wyjątkiem gruntów znajdujących się w posiadaniu zależnym podmiotów niebędących prowadzącymi zakłady pracy chronionej spełniające warunek, o którym mowa w art. 28 ust. 1 pkt 1 lit. b ustawy z dnia 27 sierpnia 1997 r. o rehabilitacji zawodowej i społecznej oraz zatrudnianiu osób niepełnosprawnych lub zakłady aktywności zawodowej;	27.
Art.12 ust.2 pkt 5 - instytuty badawcze	28.
Art.12 ust.2 pkt 5a - przedsiębiorców o statusie centrum badawczo-rozwojowego uzyskanym na zasadach określonych w przepisach o niektórych formach wspierania działalności innowacyjnej, w odniesieniu do przedmiotów opodatkowania zajętych na cele prowadzonych badań i prac rozwojowych;	29.
30. Inne - nie wymienione powyżej	31.
32. Inne - nie wymienione powyżej	33.

D. DANE DOTYCZĄCE ULG PODATKOWYCH WYNIKAJĄCYCH Z USTAWY LUB UCHWAŁY RADY GMINY

Tytuł prawny ulgi	
Art.13 ust.1 - ulga inwestycyjna	34.
Art.13b ust.1 - ulga dla gruntów położonych na terenach podgórskich i górskich (zaznaczyć właściwy kwadrat)	<input type="checkbox"/> tak <input type="checkbox"/> nie
Art.13c ust.1 - ulga z tytułu wprowadzenia kłeski żywiołowej	35. Ulga
	<input type="checkbox"/> 60% <input type="checkbox"/> 30%
	36.
	<input type="checkbox"/> tak <input type="checkbox"/> nie

1) Należy podać z dokładnością do czterech miejsc po przecinku.

1. Identyfikator podatkowy (NIP lub PESEL) ¹⁾

2. Nr ewidencyjny

IL-1

Załącznik Nr 9 do Uchwały
Rady Gminy Jasienica z dnia 2016r.

INFORMACJA W SPRAWIE PODATKU LEŚNEGO

3. Rok

Podstawa prawna: Ustawa z dnia 30 października 2002 r. o podatku leśnym (t.j. Dz. U. z 2013r., poz. 465 z późn. zm.).
Składający: Formularz przeznaczony dla osób fizycznych będących właścicielami lasów, posiadaczami samoistnymi lasów, użytkownikami wieczystymi lasów, posiadaczami lasów stanowiących własność Skarbu Państwa lub jednostki samorządu terytorialnego.
Termin składania: W terminie 14 dni od zaistnienia okoliczności mających wpływ na powstanie (wygaśnięcie) obowiązku podatkowego lub wysokość opodatkowania.
Miejsce składania: Organ podatkowy właściwy ze względu na miejsce położenia nieruchomości.

A. MIEJSCE SKŁADANIA INFORMACJI

4. Nazwa i adres siedziby organu podatkowego

**Wójt Gminy Jasienica
43 – 385 Jasienica 159**

B. OBOWIĄZEK ZŁOŻENIA INFORMACJI

5. Okoliczności powodujące obowiązek złożenia informacji (zaznaczyć właściwy kwadrat):

☐ 1. informacja składana po raz pierwszy

☐ 2. korekta informacji: data zmiany | | - | | - | | | |

C. PODMIOT ZOBOWIĄZANY DO ZŁOŻENIA INFORMACJI

6. Rodzaj podmiotu (zaznaczyć właściwy kwadrat):

☐ 1. właściciel, użytkownik lub posiadacz

☐ 2. współwłaściciel, współużytkownik lub współposiadacz

D. DANE PODATNIKA

D.1. DANE IDENTYFIKACYJNE

7. Nazwisko

8. Pierwsze imię

9. Drugie imię

telefon kontaktowy (pole nieodowiązkowe)

10. Identyfikator REGON, jeśli został nadany

Pola 11, 12, 13 należy wypełnić w przypadku, gdy numer PESEL nie został nadany.

11. Data urodzenia

12. Imię ojca

13. Imię matki

D.2. ADRES ZAMIESZKANIA

14. Kraj

15. Województwo

16. Powiat

17. Gmina

18. Ulica

19. Nr domu

20. Nr lokalu

21. Miejscowość

22. Kod pocztowy

23. Poczta

E. DANE DOTYCZĄCE LASÓW NIEPODLEGAJĄCYCH ZWOLNIENIU

Rodzaj lasu

Powierzchnia w ha ¹⁾

1. Lasy

24.

2. Lasy wchodzące w skład rezerwatów przyrody

25.

3. Lasy wchodzące w skład parków narodowych

26.

2) Należy podać z dokładnością do czterech miejsc po przecinku.

F. INFORMACJA O ZAŁĄCZNIKACH (do niniejszej informacji dołączono)

27. Liczba załączników ZL-1/A

28. Załącznik ZL-1/B składany (zaznaczyć właściwy kwadrat):



tak



nie

G. OŚWIADCZENIE I PODPIS PODATNIKA / OSOBY REPREZENTUJĄCEJ PODATNIKA

Oświadczam, że są mi znane przepisy Kodeksu karnego skarbowego o odpowiedzialności za podanie danych niezgodnych z rzeczywistością.

29. Imię

30. Nazwisko

31. Data wypełnienia informacji (dzień - miesiąc - rok)

32. Podpis (pieczęć) podatnika / osoby reprezentującej podatnika 2)

H. ADNOTACJE ORGANU PODATKOWEGO

33. Uwagi organu podatkowego

34. Data (dzień - miesiąc - rok)

35. Podpis przyjmującego formularz

- 1) Zgodnie z art. 3 ust. 1 ustawy z dnia 13 października 1995 r. o zasadach ewidencji i identyfikacji podatników i płatników (t.j. Dz.U. 2012 r. poz. 1314 z późn. zm.) identyfikatorem podatkowym jest:
 - 1) numer PESEL – w przypadku podatników będących osobami fizycznymi objętymi rejestrem PESEL nieprowadzących działalności gospodarczej lub niebędących zarejestrowanymi podatnikami podatku od towarów i usług.
 - 2) NIP – w przypadku pozostałych podmiotów podlegających obowiązkowi ewidencyjnemu, o którym mowa w art. 2.
- 2) Należy podać z dokładnością do czterech miejsc po przecinku.
- 3) Niepotrzebne skreślić.

1. Identyfikator podatkowy (NIP lub PESEL) *

2. Nr ewidencyjny

DL-1

Załącznik Nr 10 do Uchwały
Rady Gminy Jasienica z dnia 2015r.

DEKLARACJA NA PODATEK LEŚNY

3. Rok

Podstawa prawna: Ustawa z dnia 30 października 2002 r. o podatku leśnym (t.j. Dz. U. z 2013r., poz. 465 z późn. zm.)
Składający: Formularz przeznaczony dla osób prawnych, jednostek organizacyjnych oraz spółek nieposiadających osobowości prawnej będących właścicielami lasów, posiadaczami samoistnymi lasów, użytkownikami wieczystymi lasów, posiadaczami lasów stanowiących własność Skarbu Państwa lub jednostki samorządu terytorialnego oraz dla osób fizycznych będących współwłaścicielami lub współposiadaczami z osobami prawnymi lub z jednostkami organizacyjnymi, w tym spółkami, nieposiadającymi osobowości prawnej.
Termin składania: Do dnia 15 stycznia każdego roku podatkowego lub w terminie 14 dni od zaistnienia okoliczności mających wpływ na powstanie (wygaśnięcie) obowiązku podatkowego lub wysokość opodatkowania.
Miejsce składania: Organ podatkowy właściwy ze względu na miejsce położenia nieruchomości.

A. MIEJSCE SKŁADANIA DEKLARACJI

4. Nazwa i adres siedziby organu podatkowego

**Wójt Gminy Jasienica
43 – 385 Jasienica 159**

B. OBOWIĄZEK ZŁOŻENIA DEKLARACJI

5. Okoliczności powodujące obowiązek złożenia deklaracji (zaznaczyć właściwy kwadrat):

☐

1. deklaracja roczna

☐

2. korekta deklaracji

C. PODMIOT ZOBOWIĄZANY DO ZŁOŻENIA DEKLARACJI

6. Rodzaj podmiotu (zaznaczyć właściwy kwadrat):

☐

1. właściciel, użytkownik lub posiadacz

☐

2. współwłaściciel, współużytkownik lub współposiadacz

D. DANE PODATNIKA

* - dotyczy podatnika niebędącego osobą fizyczną

** - dotyczy podatnika będącego osobą fizyczną

D.1. DANE IDENTYFIKACYJNE

7. Rodzaj podatnika (zaznaczyć właściwy kwadrat):

☐

1. osoba fizyczna

☐

2. osoba prawna

☐

3. jednostka organizacyjna, w tym spółka, nieposiadająca osobowości prawnej

8. Nazwa pełna * / Nazwisko **

9. Nazwa skrócona * / Pierwsze imię, drugie imię **

Telefon kontaktowy (pole nieobowiązkowe)

Adres poczty elektronicznej (pole nieobowiązkowe)

10. Identyfikator REGON

Pola 11, 12, 13 wypełnia osoba fizyczna w przypadku, gdy numer PESEL nie został nadany.

11. Data urodzenia (dzień - miesiąc - rok)

12. Imię ojca

13. Imię matki

D.2. ADRES SIEDZIBY * / ADRES ZAMIESZKANIA **

14. Kraj

15. Województwo

16. Powiat

17. Gmina

18. Ulica

19. Nr domu

20. Nr lokalu

21. Miejscowość

22. Kod pocztowy

23. Poczta

E. DANE DOTYCZĄCE LASÓW NIEPODLEGAJĄCYCH ZWOLNIENIU

Rodzaj gruntów leśnych	Powierzchnia w ha 2)	Stawka podatku		Kwota podatku	
		zł.	gr	zł.	gr
1. Lasy	24.	25.		26.	
3. Lasy wchodzące w skład rezerwatów przyrody	27.	28.		29.	
4. Lasy wchodzące w skład parków narodowych	30.	31.		32.	

F. ŁĄCZNA KWOTA PODATKU

Kwota podatku (w pełnych złotych*) ***	33.
	zł

G. INFORMACJA O ZAŁĄCZNIKACH (do niniejszej deklaracji dołączono)

34. Liczba załączników ZL-1/A	35. Załącznik ZL-1/B składany (zaznaczyć właściwy kwadrat): <input type="checkbox"/> tak <input type="checkbox"/> nie
-------------------------------	--

H. PODPIS PODATNIKA / OSOBY REPREZENTUJĄCEJ PODATNIKA

Oświadczam, że są mi znane przepisy Kodeksu karnego skarbowego o odpowiedzialności za podanie danych niezgodnych z rzeczywistością.

36. Imię	37. Nazwisko
38. Data wypełnienia deklaracji (dzień - miesiąc - rok)	39. Podpis (pieczęć) podatnika / osoby reprezentującej podatnika 2)

I. ADNOTACJE ORGANU PODATKOWEGO

40. Uwagi organu podatkowego	
41. Data (dzień - miesiąc - rok)	42. Podpis przyjmującego formularz

Pouczenie

Niniejsza deklaracja stanowi podstawę do wystawienia tytułu wykonawczego, zgodnie z przepisami ustawy z dnia 17 czerwca 1966 r. o postępowaniu egzekucyjnym w administracji (t.j. Dz.U. z 2014r., poz. 1619 z późn. zm.).

Zgodnie z art. 6 ust. 7a ustawy o podatku leśnym w przypadku, gdy kwota podatku nie przekracza 100 zł podatek jest płatny jednorazowo w terminie płatności pierwszej raty.

- Zgodnie z art. 3 ust. 1 ustawy z dnia 13 października 1995 r. o zasadach ewidencji i identyfikacji podatników i płatników (t.j. Dz.U. 2012 r. poz. 1314 z późn. zm.) identyfikatorem podatkowym jest:
 - numer PESEL – w przypadku podatników będących osobami fizycznymi objętymi rejestrem PESEL nieprowadzących działalności gospodarczej lub niebędących zarejestrowanymi podatnikami podatku od towarów i usług,
 - NIP – w przypadku pozostałych podmiotów podlegających obowiązkowi ewidencyjnemu, o którym mowa w art. 2.
- Należy podać z dokładnością do czterech miejsc po przecinku.
- Niepotrzebne skreślić.

***) Zgodnie z art. 63 § 1 ustawy z dnia 29 sierpnia 1997 r. – Ordynacja podatkowa (t.j. Dz. U. z 2015r., poz. 613 z późn. zm.), podstawy opodatkowania, kwoty podatków, odsetki za zwłokę, opłaty prologacyjne, oprocentowanie nadpłat oraz wynagrodzenia przysługujące płatnikom zaokrągla się do pełnych złotych, w ten sposób, że końcówki kwot wynoszące mniej niż 50 groszy pomija się, a końcówki kwot wynoszące 50 i więcej groszy podwyższa się do pełnych złotych.

1. Identyfikator podatkowy (NIP lub PESEL)	2. Nr ewidencyjny
--	-------------------

ZL-1/A

Załącznik Nr 11 do Uchwały
Rady Gminy Jasienica z dnia 2016r.

DANE O NIERUCHOMOŚCIACH LEŚNYCH

Załącznik ZL-1/A przeznaczony jest dla jednej nieruchomości. W przypadku, gdy podatnik posiada na terenie gminy więcej niż jedną nieruchomość należy wypełnić odrębne załączniki.

3. Nr załącznika

A. PRZEZNACZENIE FORMULARZA

4. Niniejszy formularz stanowi załącznik do (zaznaczyć właściwy kwadrat):

☐

1. deklaracji DL-1

☐

2. informacji IL-1

B. DANE PODATNIKA

* - dotyczy podatnika niebędącego osobą fizyczną

** - dotyczy podatnika będącego osobą fizyczną

B.1. DANE IDENTYFIKACYJNE

5. Rodzaj podatnika (zaznaczyć właściwy kwadrat):

☐

1. osoba fizyczna

☐

2. osoba prawna

☐

3. jednostka organizacyjna, w tym spółka, nieposiadająca osobowości prawnej

6. Nazwa pełna * / Nazwisko **

7. Nazwa skrócona * / Pierwsze imię, drugie imię **

8. Identyfikator REGON

C. DANE O NIERUCHOMOŚCIACH LEŚNYCH PODLEGAJĄCYCH OPODATKOWANIU LUB ZWOLNIENIU

C.1. POŁOŻENIE NIERUCHOMOŚCI

9. Położenie nieruchomości (adres)

C.2. TYTUŁ PRAWNY (zaznaczyć właściwy kwadrat):

10. Rodzaj własności

☐

1. własność

☐

2. współwłasność

11. Rodzaj posiadania samolstnego

☐

1. posiadanie

☐

2. współposiadanie

12. Rodzaj użytkowania

☐

1. użytkowanie wieczyste

☐

2. współużytkowanie

13. Rodzaj posiadania zależnego

☐

1. posiadanie

☐

2. współposiadanie

C.3. IDENTYFIKATORY GEODEZYJNE DZIAŁEK ¹⁾

14. Działki

C.4. KSIĘGA WIECZYSTA

15. Numer księgi wieczystej (zbioru dokumentów)

16. Nazwa sądu

1) Identyfikatory wykazuje się, jeżeli zostały nadane.

1. Identyfikator podatkowy (NIP lub PESEL)	2. Nr ewidencyjny
--	-------------------

ZL-1/B

Załącznik Nr 12 do Uchwały
Rady Gminy Jasienica z dnia 2015r.

DANE O ZWOLNIENIACH PODATKOWYCH W PODATKU LEŚNYM

A. PRZEZNACZENIE FORMULARZA

3. Niniejszy formularz stanowi załącznik do (zaznaczyć właściwy kwadrat):

☐ 1. deklaracji DL-1

☐ 2. informacji IL-1

B. DANE PODATNIKA

* - dotyczy podatnika niebędącego osobą fizyczną

** - dotyczy podatnika będącego osobą fizyczną

B.1. DANE IDENTYFIKACYJNE

4. Rodzaj podatnika (zaznaczyć właściwy kwadrat):

☐ 1. osoba fizyczna

☐ 2. osoba prawna

☐ 3. jednostka organizacyjna, w tym spółka, nieposiadająca osobowości prawnej

5. Nazwa pełna * / Nazwisko **

6. Nazwa skrócona * / Pierwsze imię, drugie imię **

7. Identyfikator REGON

C. DANE DOTYCZĄCE ZWOLNIEŃ PODATKOWYCH WYNIKAJĄCYCH Z USTAWY LUB UCHWAŁY RADY GMINY

Tytuł prawny zwolnienia	Powierzchnia w ha ¹⁾
Art.7 ust.1 pkt 1 - lasy z drzewostanem w wieku do 40 lat	8.
Art.7 ust.1 pkt 2 - lasy wpisane indywidualnie do rejestru zabytków	9.
Art.7 ust.1 pkt 3 - użytki ekologiczne	10.
Art.7 ust.2 pkt 1 - uczelnie	11.
Art.7 ust.2 pkt 2 - publiczne i niepubliczne jednostki organizacyjne objęte systemem oświaty oraz prowadzące je organy, w zakresie lasów zajętych na działalność oświatową	12.
Art.7 ust.2 pkt 3 - instytuty naukowe i pomocnicze jednostki naukowe Polskiej Akademii Nauk	13.
Art.7 ust.2 pkt 4 - prowadzących zakłady pracy chronionej spełniające warunek, o którym mowa w art. 28 ust. 1 pkt 1 lit. b ustawy z dnia 27 sierpnia 1997 r. o rehabilitacji zawodowej i społecznej oraz zatrudnianiu osób niepełnosprawnych (Dz. U. z 2011 r. Nr 127, poz. 721, z późn. zm.1)), lub zakłady aktywności zawodowej w zakresie lasów wymienionych w decyzji w sprawie przyznania statusu zakładu pracy chronionej lub zakładu aktywności zawodowej lub zgłoszonych wojewodzie - zajętych na prowadzenie tego zakładu, z wyłączeniem lasów, które znajdują się w posiadaniu zależnym podmiotów niebędących prowadzącymi zakłady pracy chronionej spełniające warunek, o którym mowa w art. 28 ust. 1 pkt 1 lit. b ustawy z dnia 27 sierpnia 1997 r. o rehabilitacji zawodowej i społecznej oraz zatrudnianiu osób niepełnosprawnych lub zakłady aktywności zawodowej	14.
Art.7 ust.2 pkt 5 - instytuty badawcze	15.
Art.7. ust.2 pkt 6 - przedsiębiorców o statusie centrum badawczo-rozwojowego uzyskanym na zasadach określonych w przepisach o niektórych formach wspierania działalności innowacyjnej, w odniesieniu do przedmiotów opodatkowania zajętych na cele prowadzonych badań i prac rozwojowych.	16.
17. Inne – nie wymienione powyżej	18.

¹⁾ Należy podać z dokładnością do czterech miejsc po przecinku.

UZASADNIENIE

wzory informacji i deklaracji podatkowych

Zgodnie z art. 18 ust. 2 pkt 8 ustawy z dnia 8 marca 1990r. o samorządzie gminnym (t.j. Dz. U. z 2015r., poz. 1515) do wyłącznej właściwości rady gminy należy podejmowanie uchwał w sprawach podatków i opłat.

Zgodnie z dyspozycją zawartą w art. 6 ust. 13 ustawy z dnia 12 stycznia 1991r. o podatkach i opłatach lokalnych (t.j. Dz. U. z 2014r., poz. 849 z późn. zm) rada gminy, w drodze uchwały, określa wzory formularzy informacji i deklaracji podatkowych, w których zawarte są dane dotyczące podmiotu i przedmiotu opodatkowania niezbędne do wymiaru i poboru podatku od nieruchomości. Analogicznie wzory formularzy informacji i deklaracji podatkowych rada określa na podstawie art. 6a ust 11 ustawy o podatku rolnym (t.j. Dz. U. z 2013r., poz. 1381 z późn. zm.) oraz art. 6 ust 9 ustawy o podatku leśnym (t.j. Dz. U. z 2013r. poz. 465).

Uaktualnienie formularzy informacji i deklaracji podatkowych zostało wymuszone szeregiem zmian wprowadzonych m.in. ustawą z dnia 25 czerwca 2015r. o zmianie ustawy o samorządzie gminnym oraz niektórych innych ustaw (Dz. U. poz. 1045) i ustawą z dnia 9 października 2015r. o rewitalizacji (Dz. U. poz. 1777).

W związku z powyższym został Państwu przedłożony projekt uchwały w sprawie określenia wzorów formularzy informacji i deklaracji podatkowych.

KIEROWNIK REFERATU
PODATKÓW I OPŁAT

Marsowiec

Grzegorz Marsowicz

UCHWAŁA

Rady Gminy Jasienica

z dnia

DRUK NR 176

w sprawie nieodpłatnego przeniesienia na Gminę Jasienica prawa własności nieruchomości

Działając na podstawie art. 18 ust. 2 pkt. 9 lit. a ustawy z dnia 8 marca 1990r. o samorządzie gminnym (t. j. Dz. U. z 2015 r. poz. 1515 ze zm.) oraz art. 20 pkt. 2 ustawy z dnia 21 sierpnia 1997r. o gospodarce nieruchomościami (t. j. Dz. U. z 2015r. poz. 782 ze zm.), art. 902¹ ustawy z dnia 23 kwietnia 1964r. Kodeks Cywilny (t. j. Dz. U. z 2014 r. poz. 121 ze zm.).

Rada Gminy Jasienica

uchwala:

§1

Skorzystać z zaproszenia osób fizycznych w sprawie nieodpłatnego przeniesienia na Gminę Jasienica, wolnego od obciążeń prawa własności nieruchomości gruntowej, niezabudowanej, położonej w sołectwie Świętoszówka oznaczonej w ewidencji gruntów jako **działka nr 205/7**, o łącznej pow. **0,1054 ha** obj. **KW Nr BB1B/00122940/9**.

§ 2

Wykonanie uchwały powierza się Wójtowi Gminy Jasienica.

§ 3

Uchwała wchodzi w życie z dniem podjęcia.




Handwritten signature, likely of the Mayor (Wójt) of Jasienica, with a faint stamp below it.

UZASADNIENIE

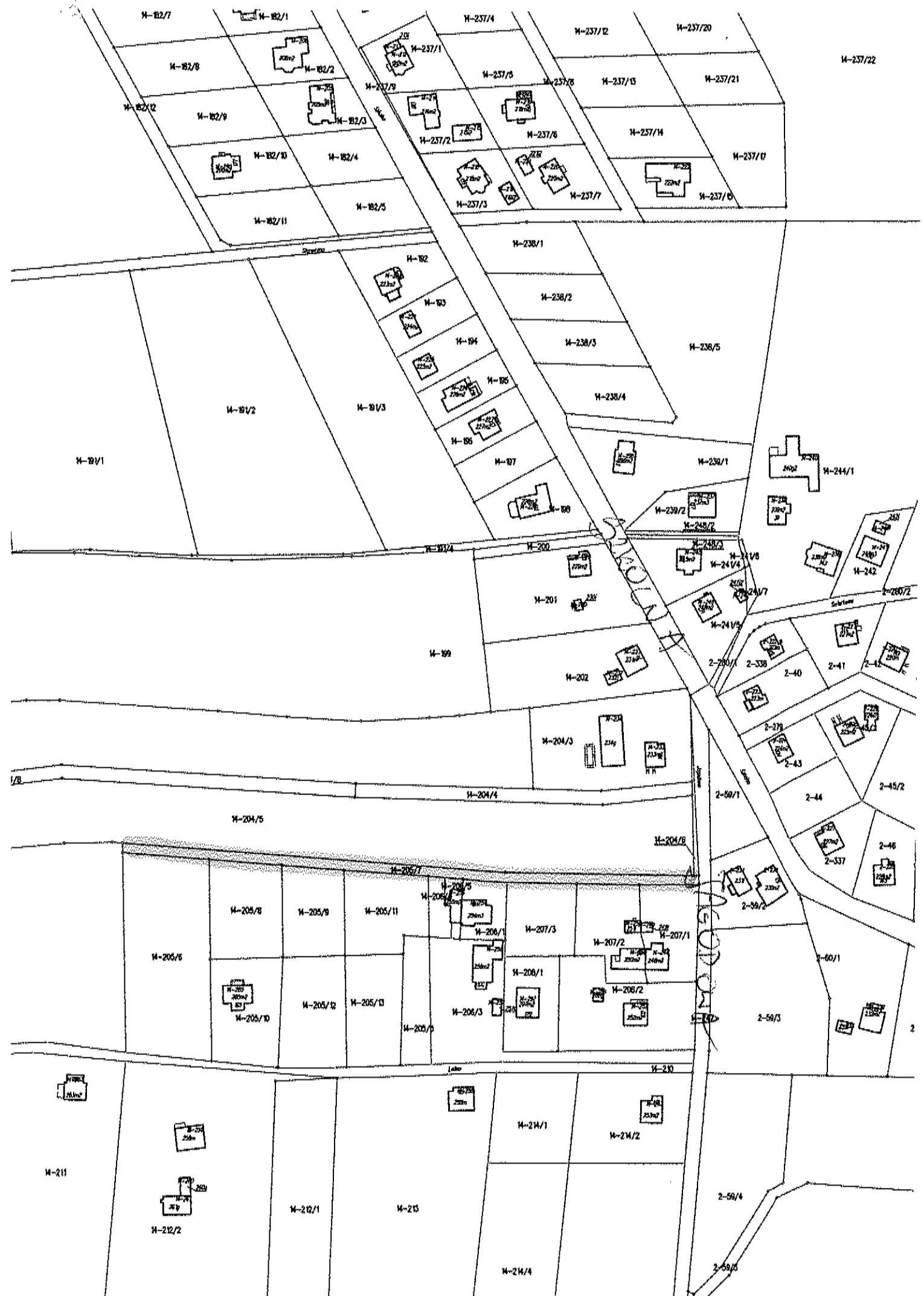
Nieruchomość położona w sołectwie Świętoszówka oznaczona w ewidencji gruntów jako dz. 205/7, o łącznej pow. 0,1054 ha objęta KW Nr BB1B/00122940/9, która stanowi współwłasność:

1. Barbara Gwizdoń
2. Kazimierz Maciejowski
3. Czesław Maciejowski
4. Tomasz Sajdak
5. Władysław Wiśła
6. Irena Wiśła
7. Marcin Maciejowski
8. Adam Maciejowski

ma zostać nieodpłatnie przekazana na rzecz Gminy Jasienica z przeznaczeniem w całości pod drogę gminną.

KIEROWNIK
Biura Administracji i Gospodarki

Roman Szczurkowski





UCHWAŁA

Rady Gminy Jasienica

z dnia

DRUK NR 177

w sprawie nieodpłatnego przeniesienia na Gminę Jasienica prawa własności nieruchomości

Działając na podstawie art. 18 ust. 2 pkt. 9 lit. a ustawy z dnia 8 marca 1990r. o samorządzie gminnym (t. j. Dz. U. z 2015 r. poz. 1515 ze zm.) oraz art. 20 pkt. 2 ustawy z dnia 21 sierpnia 1997r. o gospodarce nieruchomościami (t. j. Dz. U. z 2015r. poz. 782 ze zm.), art. 902¹ ustawy z dnia 23 kwietnia 1964r. Kodeks Cywilny (t. j. Dz. U. z 2014 r. poz. 121 ze zm.),

Rada Gminy Jasienica

uchwała:

§1

Skorzystać z zaproszenia osoby fizycznej w sprawie nieodpłatnego przeniesienia na Gminę Jasienica, wolnego od obciążeń prawa własności nieruchomości gruntowej, niezabudowanej, położonej w sołectwie Mazańcowice oznaczonej w ewidencji gruntów jako **działka nr 1006 udział w 1/8 części**, o łącznej pow. **0,0639 ha** obj. **KW Nr BB1B/00000015/5**.

§ 2

Wykonanie uchwały powierza się Wójtowi Gminy Jasienica.


§ 3

Uchwała wchodzi w życie z dniem podjęcia.


RADA GMINY
Mazańcowice

UZASADNIENIE

Nieruchomość położona w sołectwie Mazańcowice oznaczona w ewidencji gruntów jako dz. 1006, o łącznej pow. 0,0639 ha objęta KW Nr BB1B/00000015/5 ma zostać nieodpłatnie przekazana na rzecz Gminy Jasienica w całości z przeznaczeniem pod drogę gminną

KIEROWNIK
Referatu Budownictwa i Remontu Komunalnego

Roman Szczepkowski





DRUK NR 178

UCHWAŁA NR / /15
Rady Gminy Jasienica
z dnia 2015r.

w sprawie wyrażenia zgody na sprzedaż prawa własności niezabudowanej nieruchomości gruntowej, położonej w obrębie ewidencyjnym Jasienica, oznaczonej jako dz. 491/2.

Działając na podstawie art. 18 ust. 2 pkt. 9 lit. a ustawy z dnia 08 marca 1990r. o samorządzie gminnym (t. j. Dz. U. z 2015r., poz. 1515 z późn. zm.), art. 13 ust. 1, art. 28 ust. 1 oraz art. 37 ust. 2 pkt 6 ustawy z dnia 21 sierpnia 1997r. o gospodarce nieruchomościami (t. j. Dz. U. z 2015r., poz. 782 z późn. zm.),

Rada Gminy Jasienica
uchwala:

§ 1


Wyrazić zgodę na sprzedaż prawa własności nieruchomości położonej w obrębie ewidencyjnym Jasienica, objętej księgą wieczystą BB1B/00144287/3, oznaczonej w ewidencji gruntów jako dz. 491/2 o pow. 0,0450 ha, stanowiącej własność Gminy Jasienica, w drodze bezprzetargowej, w celu poprawienia warunków zagospodarowania nieruchomości przyległej, oznaczonej jako dz. 491/3.

§ 2

Wykonanie uchwały powierza się Wójtowi Gminy Jasienica.

§ 3

Uchwała wchodzi w życie z dniem podjęcia.

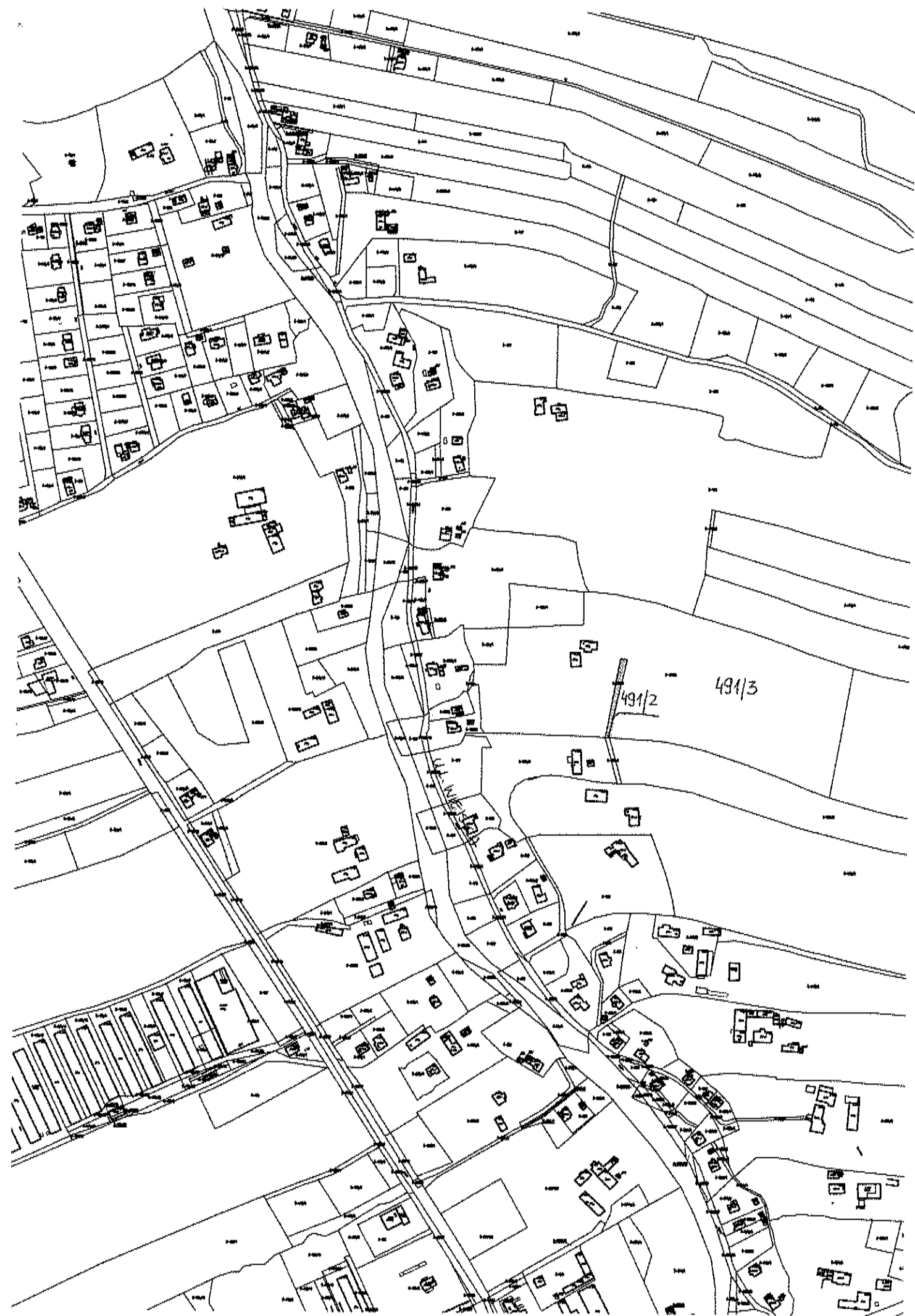


UZASADNIENIE

Nieruchomość jest zbywana w drodze bezprzetargowej, zgodnie z art. 37 ust. 2 pkt 6 ustawy z dnia 21 sierpnia 1997r. o gospodarce nieruchomościami (t. j. z 2015r. Dz. U. poz. 782 z późn. zm.), w celu poprawienia warunków zagospodarowania nieruchomości przyległej, oznaczonej jako dz. 491/3.

KIEROWNIK
Referat Gospodarki i Zarządzania Gospodarką
Roman Szczęsny
Roman Szczęsny

Guska



**UCHWAŁA Nr .../.../2015
Rady Gminy Jasienica
z dnia 2015r.**

w sprawie zmiany Uchwały Nr II/10/14 Rady Gminy Jasienica z dnia 08 grudnia 2014r.
w sprawie wyrażenia zgody na ustanowienie odpłatnej służebności gruntowej przejazdu i przechodu.

Działając na podstawie art. 18 ust. 2 pkt. 9 lit. a ustawy z dnia 08 marca 1990r. o samorządzie gminnym (t. j. Dz. U. z 2015r., poz. 1515) oraz art. 13 ust. 1 ustawy z dnia 21 sierpnia 1997r. o gospodarce nieruchomościami (t. j. Dz. U. z 2015r., poz. 1774)

**Rada Gminy Jasienica
uchwala, co następuje:**

§ 1

W Uchwale Nr II/10/14 Rady Gminy Jasienica z dnia 08 grudnia 2014r. w sprawie wyrażenia zgody na ustanowienie odpłatnej służebności gruntowej przejazdu i przechodu, w § 1 ust. 1 skreśla się pkt 1), 2), 4) i 5).

§ 2

Wykonanie uchwały powierzyć Wójtowi Gminy Jasienica.

§ 3

Uchwała wchodzi w życie z dniem podjęcia.

RADCA PRAWNY

Magdalena Maria Kubla

KIB 414

UZASADNIENIE

Uchwałą Radą Gminy Jasienica Nr XI/137/15 z dnia 29 września 2015r. droga położona w sołectwie Międzyrzecze Dolne na obszarze Gminy Jasienica, została zaliczona do kategorii drogi gminnej.

W związku z powyższym przedmiotowa nieruchomość posiada bezpośredni dostęp do drogi gminnej i zmienia się treść Uchwały Nr II/10/14 Rady Gminy Jasienica z dnia 08 grudnia 2014r. w sprawie wyrażenia zgody na ustanowienie odpłatnej służebności gruntowej przejazdu i przechodu, poprzez skreślenie w § 1, w ust. 1 – pkt 1), 2), 4) i 5).

KIEROWNIK
Referatu Rozwoju i Rewitalizacji Gminy
Roman Szczyrbowski

Skutny

UCHWAŁA NR II/10/14
Rady Gminy Jasienica
z dnia 8 grudnia 2014r.

w sprawie wyrażenia zgody
na ustanowienie odpłatnej służebności gruntowej przejazdu i przechodu.

Działając na podstawie art. 18 ust. 2 pkt 9 lit. a ustawy z dnia 08 marca 1990r. o samorządzie gminnym (t. j. Dz. U. z 2013r., poz. 594 z późn. zm.) oraz art. 13 ust. 1 ustawy z dnia 21 sierpnia 1997r. o gospodarce nieruchomościami (t. j. Dz. U. z 2014r., poz. 518 z późn. zm.).

Rada Gminy Jasienica
uchwała:

§ 1

1. Wyrazić zgodę na ustanowienie odpłatnej służebności gruntowej przejazdu i przechodu o szerokości 7 m na nieruchomości gruntowej położonej w obrębie ewidencyjnym Międzyrzecze Dolne, oznaczonej w ewidencji gruntów jako dz. 104/16 o pow. 62,5097 ha, objętej księgą wieczystą nr BB1B/00050652/7, stanowiącej własność Gminy Jasienica, na rzecz każdorazowych właścicieli i użytkowników nieruchomości położonej w obrębie ewidencyjnym Międzyrzecze Dolne, oznaczonej w ewidencji gruntów jako działka:
 - 1) 104/11 o pow. 1,1938 ha,
 - 2) 104/12 o pow. 1,2345 ha,
 - 3) 104/13 o pow. 2,4879 ha,
 - 4) 104/14 o pow. 3,1257 ha,
 - 5) 104/15 o pow. 0,0501 ha.
2. Przebieg i granice służebności, o której mowa w ust. 1, określono na mapie ewidencyjnej stanowiącej załącznik Nr 1 do uchwały.
3. Wynagrodzenie z tytułu ustanowienia służebności, o której mowa w ust. 1, stanowiące świadczenie jednorazowe, zostanie określone na podstawie operatu szacunkowego sporządzonego przez rzeczoznawcę majątkowego.

§ 2

Wykonanie uchwały powierza się Wójtowi Gminy Jasienica.

§ 3

Uchwała wchodzi w życie z dniem podjęcia.

**UCHWAŁA Nr .../.../15
Rady Gminy Jasienica
z dnia ... 2015r.**

w sprawie wyrażenia zgody na zawarcie kolejnej umowy dzierżawy gruntu
części nieruchomości gruntowej niezabudowanej położonej Międzyrzeczu Dolnym.

Na podstawie art. 18 ust. 2 pkt 9 lit. a ustawy z dnia 8 marca 1990r. o samorządzie gminnym (Dz. U. z 2015r., poz. 1515 j. t.) oraz art. 13 ust. 1 i art. 25 ust. 2 w związku z art. 23 ust. 1 pkt 7 lit. a ustawy z dnia 21 sierpnia 1997r. o gospodarce nieruchomościami (Dz. U. z 2015r., poz. 782 j. t. z póź. zm.)

**Rada Gminy Jasienica
uchwala, co następuje:**

§ 1


Wyrazić zgodę na zawarcie kolejnej umowy dzierżawy gruntu o łącznej pow. 39,0000 ha części nieruchomości gruntowej niezabudowanej położonej w Międzyrzeczu Dolnym, oznaczonej jako dz. 104/17, dz. 104/18, dz. 104/19, dz. 104/20, dz. 104/21, dz. 104/22 i dz. 104/24 (przed podziałem dz. 104/16), objętej księgą wieczystą numer BB1B/00050652/7, stanowiącej własność Gminy Jasienica, na czas oznaczony do 3 lat.

§ 2

Wykonanie uchwały powierza się Wójtowi Gminy Jasienica.

§ 3

Uchwała wchodzi w życie z dniem podjęcia.



Uzasadnienie

Opisana w uchwale część nieruchomości była dzierżawiona przez Pana Sylwestra Kuś, który prowadzi działalność rolniczą. Powierzchnia dzierżawy: 39,0000 ha.

W związku z wygaśnięciem umowy dzierżawca zwrócił się do Wójta Gminy z wnioskiem o jej przedłużenie.

Zgodnie z przepisem art. 18 ust 2 pkt 9 lit. a ustawy z dnia 08 marca 1990r. o samorządzie gminnym (Dz. U. z 2015r., poz. 1515 j. t.) zawarcie kolejnej umowy dzierżawy wymaga zgody Rady Gminy.

KIEROWNIK
Roman Szczyrbowski
Roman Szczyrbowski

Sthe



**UCHWAŁA Nr .../.../15
Rady Gminy Jasienica
z dnia 2015r.**

w sprawie wyrażenia zgody na zawarcie kolejnej umowy dzierżawy
nieruchomości oznaczonej jako dz. 113/1 położonej w Międzyrzeczu Górnym.

Na podstawie art. 18 ust. 2 pkt 9 lit. a ustawy z dnia 8 marca 1990r. o samorządzie gminnym (j. t. Dz. U. z 2015r., poz. 1515 z późn. zm.) oraz art. 13 ust. 1 i art. 25 ust. 2 w związku z art. 23 ust. 1 pkt 7 lit. a ustawy z dnia 21 sierpnia 1997r. o gospodarce nieruchomościami (j. t. Dz. U. z 2015r., poz. 1774)

**Rada Gminy Jasienica
uchwala, co następuje:**

§ 1

Wyrazić zgodę na zawarcie kolejnej umowy dzierżawy nieruchomości niezabudowanej, położonej w Międzyrzeczu Górnym, oznaczonej jako dz. 113/1 o pow. 0,7555 ha, objętej księgą wieczystą numer BB1B/00058281/1, stanowiącej własność Gminy Jasienica, na okres do 3 lat.

§ 2

Wykonanie uchwały powierza się Wójtowi Gminy Jasienica.

§ 3

Uchwała wchodzi w życie z dniem podjęcia.

RADCA PRAWNY

mgr Barbara Kubiś

Uzasadnienie

Dotychczasowy dzierżawca zwrócił się z wnioskiem do Wójta Gminy o zawarcie kolejnej umowy na czas oznaczony do 3 lat.

Zgodnie z przepisem art. 18 ust 2 pkt 9 lit. a ustawy z dnia 08 marca 1990r. o samorządzie gminnym (j. t. Dz. U. z 2015r., poz. 1515 z późn. zm.) zawarcie kolejnej umowy dzierżawy wymaga zgody Rady Gminy.

KIEROWNIK
Rezerwa Budynkowa i Remontu Gminnego
Roman Saczyrbowski

Stlu



**UCHWAŁA Nr .../.../15
Rady Gminy Jasienica
z dnia 2015r.**

w sprawie uchylecia Uchwały Nr XLIV/487/14 Rady Gminy Jasienica z dnia 09 października 2014r.
w sprawie wyrażenia zgody na ustanowienie odpłatnej służebności gruntowej przejazdu i przechodu.

Działając na podstawie art. 18 ust. 2 pkt. 9 lit. a ustawy z dnia 08 marca 1990r. o samorządzie gminnym (t. j. Dz. U. z 2015r., poz. 1515), art. 13 ust. 1 ustawy z dnia 21 sierpnia 1997r. o gospodarce nieruchomościami (t. j. Dz. U. z 2015r., poz. 1774)

**Rada Gminy Jasienica
uchwała, co następuje:**

§ 1

Uchylić Uchwałę Nr XLIV/487/14 Rady Gminy Jasienica z dnia 09 października 2014r. w sprawie wyrażenia zgody na ustanowienie odpłatnej służebności gruntowej przejazdu i przechodu.

§ 2

Wykonanie uchwały powierza się Wójtowi Gminy Jasienica.

§ 3

Uchwała wchodzi w życie z dniem podjęcia.

RADCA PRAWNY

Magdalena Maria Kublea
RTB 414

UZASADNIENIE

Uchwałą Radą Gminy Jasienica Nr XI/137/15 z dnia 29 września 2015r. droga położona w sołectwie Międzyrzecze Dolne na obszarze Gminy Jasienica, została zaliczona do kategorii drogi gminnej.

W związku z powyższym przedmiotowa nieruchomość posiada bezpośredni dostęp do drogi gminnej i Uchwała Nr XLIV/487/14 Rady Gminy Jasienica z dnia 09 października 2014r. w sprawie wyrażenia zgody na ustanowienie odpłatnej służebności gruntowej przejazdu i przechodu, stała się bezprzedmiotowa.

KIEROWNIA
Dzielnicy Rolniczo-Gospodarczej
Roman Szczyrbowski

Artur

UCHWAŁA NR XLIV/487/14
Rady Gminy Jasienica
z dnia 09 października 2014r.

**w sprawie wyrażenia zgody
na ustanowienie odpłatnej służebności gruntowej przejazdu i przechodu.**

Działając na podstawie art. 18 ust. 2 pkt 9 lit. a ustawy z dnia 08 marca 1990r. o samorządzie gminnym (t. j. Dz. U. z 2013r., poz. 594 z późn. zm.) oraz art. 13 ust. 1 ustawy z dnia 21 sierpnia 1997r. o gospodarce nieruchomościami (t. j. Dz. U. z 2014r., poz. 518 z późn. zm.).

Rada Gminy Jasienica
uchwała:

§ 1

1. Wyrazić zgodę na ustanowienie odpłatnej służebności gruntowej przejazdu i przechodu o szerokości 7 m na nieruchomości gruntowej położonej w obrębie ewidencyjnym Międzyrzecze Dolne, oznaczonej w ewidencji gruntów jako dz. 104/10 o pow. 70,6017 ha, objętej księgą wieczystą nr BB1B/00050652/7, stanowiącej własność Gminy Jasienica, na rzecz każdorazowych właścicieli i użytkowników nieruchomości położonej w obrębie ewidencyjnym Międzyrzecze Dolne, oznaczonej w ewidencji gruntów jako dz. 104/9.
2. Przebieg i granice służebności, o której mowa w ust. 1, określono na mapie ewidencyjnej stanowiącej załącznik Nr 1 do uchwały.
3. Wynagrodzenie z tytułu ustanowienia służebności, o której mowa w ust. 1, stanowiące świadczenie jednorazowe, zostanie określone na podstawie operatu szacunkowego sporządzonego przez rzeczoznawcę majątkowego.

§ 2

Wykonanie uchwały powierza się Wójtowi Gminy Jasienica.

§ 3

Uchwała wchodzi w życie z dniem podjęcia.

PRZEWODNICZĄCY RADY

Jerzy Czudek

DRUK NR 183

UCHWAŁA NR .../.../15
Rady Gminy Jasienica
z dnia 2015r.

w sprawie wyrażenia zgody na ustanowienie odpłatnej służebności gruntowej.

Działając na podstawie art. 18 ust. 2 pkt 9 lit. a ustawy z dnia 08 marca 1990r. o samorządzie gminnym (t. j. Dz. U. z 2015r., poz. 1515) oraz art. 13 ust. 1 ustawy z dnia 21 sierpnia 1997r. o gospodarce nieruchomościami (t. j. Dz. U. z 2015r., poz. 1774)

Rada Gminy Jasienica
uchwala:

§ 1

Wyrazić zgodę na ustanowienie odpłatnej służebności gruntowej na nieruchomości stanowiącej własność Gminy Jasienica, położonej w obrębie ewidencyjnym Mazańcowice, objętej księgą wieczystą numer BB1B/00071230/6, oznaczonej w ewidencji gruntów jako dz. 2616/6 o pow. 0,0121 ha, na rzecz każdorazowych właścicieli i posiadaczy nieruchomości położonej w obrębie ewidencyjnym Mazańcowice, objętej księgą wieczystą numer:

- 1) BB1B/00142297/2, oznaczonej w ewidencji gruntów jako dz.: 2452/19, 2452/20, 2452/21, 2452/22, 2452/23, 2452/24, 2452/25, 2452/29, 2452/30 i 2452/35;
- 2) BB1B/00142298/9, oznaczonej w ewidencji gruntów jako dz.: 2433/15, 2452/28, 2452/31, 2613/6, 2981/1 i 2981/3;

– polegającej na prawie do: posadowienia, utrzymywania, eksploatacji, dokonywania napraw, konserwacji i modernizacji podziemnej linii kablowej średniego napięcia wraz z prawem dostępu do obciążonej działki 2616/6, na odcinku o długości 13 m – w celu dokonywania wymienionego zakresu prac.

§ 2

Wykonanie uchwały powierza się Wójtowi Gminy Jasienica.

§ 3

Uchwała wchodzi w życie z dniem podjęcia.

RADCA PRAWNY

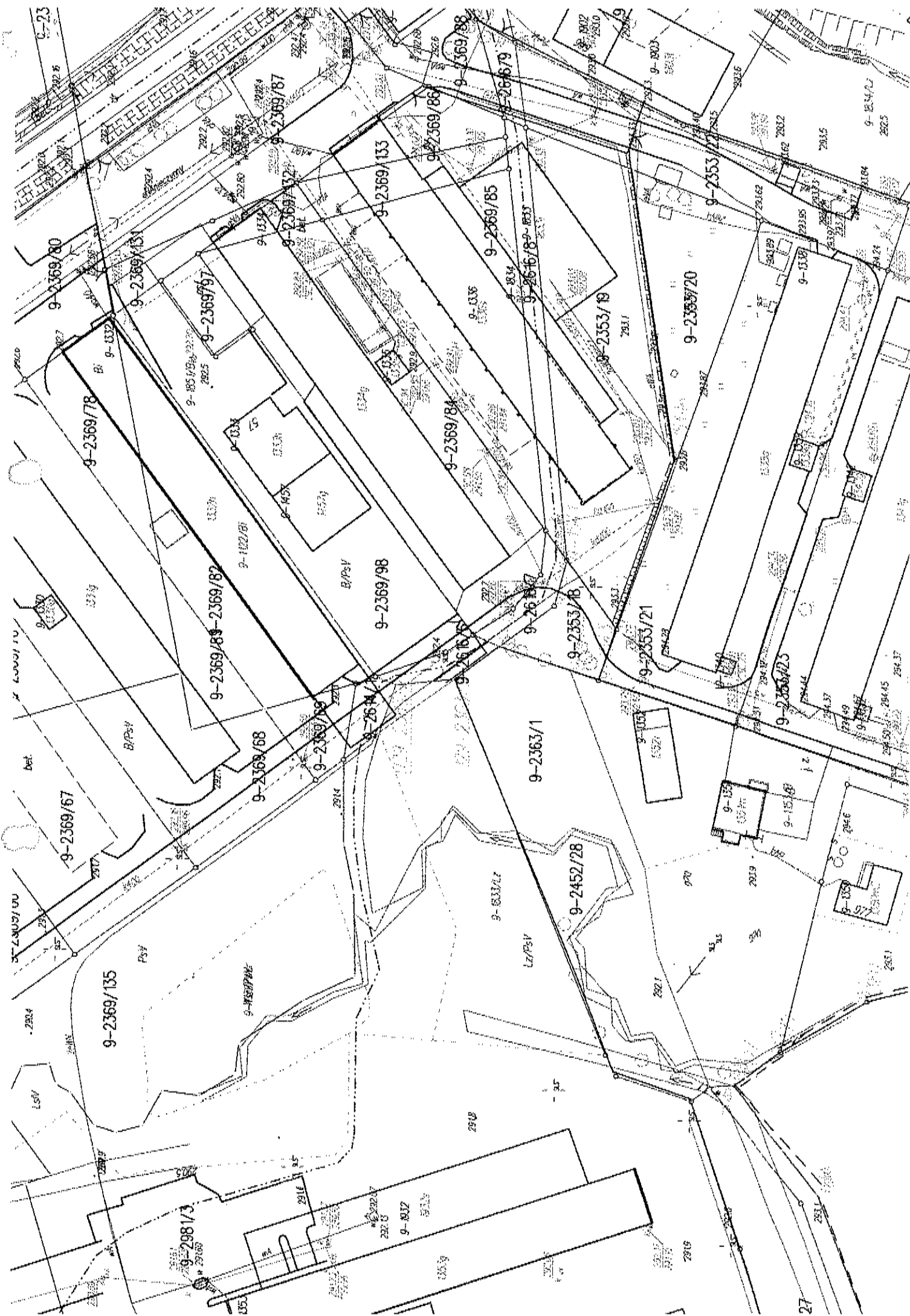
Magdalena Maria Kubla
KUB 414

UZASADNIENIE

Ustanawia się odpłatną służebność gruntową, w celu posadowienia, utrzymywania, eksploatacji, dokonywania napraw, konserwacji i modernizacji podziemnej linii kablowej średniego napięcia wraz z prawem dostępu do obciążonej działki 2616/6, na odcinku o długości 13 m, o powierzchni 13 m², w celu dokonywania wymienionego zakresu prac.

KIEROWNIK
Instytutu Badawczego i Polityki Gospodarczej
Roman Szczyrbowski

Chłutek



UCHWAŁA NR / /15
Rady Gminy Jasienica
z dnia 2015r.

**w sprawie wyrażenia zgody na ustanowienie odpłatnej służebności gruntowej
na dz. 2738 położonej w Mazańcowicach.**

Działając na podstawie art. 18 ust. 2 pkt 9 lit. a ustawy z dnia 08 marca 1990r. o samorządzie gminnym (Dz. U. z 2015r., poz. 1515 j. t.) oraz art. 13 ust. 1 ustawy z dnia 21 sierpnia 1997r. o gospodarce nieruchomościami (Dz. U. z 2015r., poz. 782 j. t. z późn. zm.)

**Rada Gminy Jasienica
uchwała:**

201

Wyrazić zgodę na ustanowienie odpłatnej służebności gruntowej na nieruchomości stanowiącej własność Gminy Jasienica, położonej w obrębie ewidencyjnym Mazańcowice, objętej księgą wieczystą numer BB1B/00071230/6, oznaczonej w ewidencji gruntów jako działka 2738 o pow. 0,1140 ha, polegającej na prawie do lokalizacji przyłącza wodociągowego na odcinku długości 3,7 m, z możliwością wejścia w teren, celem dokonywania przeglądów, konserwacji, remontów, modernizacji, usuwania awarii bądź dokonywania czynności służących ogólnemu utrzymaniu przyłącza we właściwym stanie, na rzecz każdorazowych właścicieli i posiadaczy nieruchomości położonej w obrębie ewidencyjnym Mazańcowice, objętej księgą wieczystą numer BB1B/00062001/6, oznaczonej w ewidencji gruntów jako dz. 1517/4.

82

Wykonanie uchwały powierza się Wójtowi Gminy Jasienica.

33

Uchwała wchodzi w życie z dniem podjęcia.

[Signature]

 Mr. [Name]
 [Address]
 [City, State, Zip]

UZASADNIENIE

Ustanawia się odpłatną służebność gruntową z możliwością wejścia w teren, celem dokonywania przeglądów, konserwacji, remontów, modernizacji, usuwania awarii bądź dokonywania czynności służących ogólnemu utrzymaniu przyłącza wody we właściwym stanie.

KIEROWNIK
Biuletynu Głosu i Działu Gospodarczego

Roman Szczyrkowski

Głos

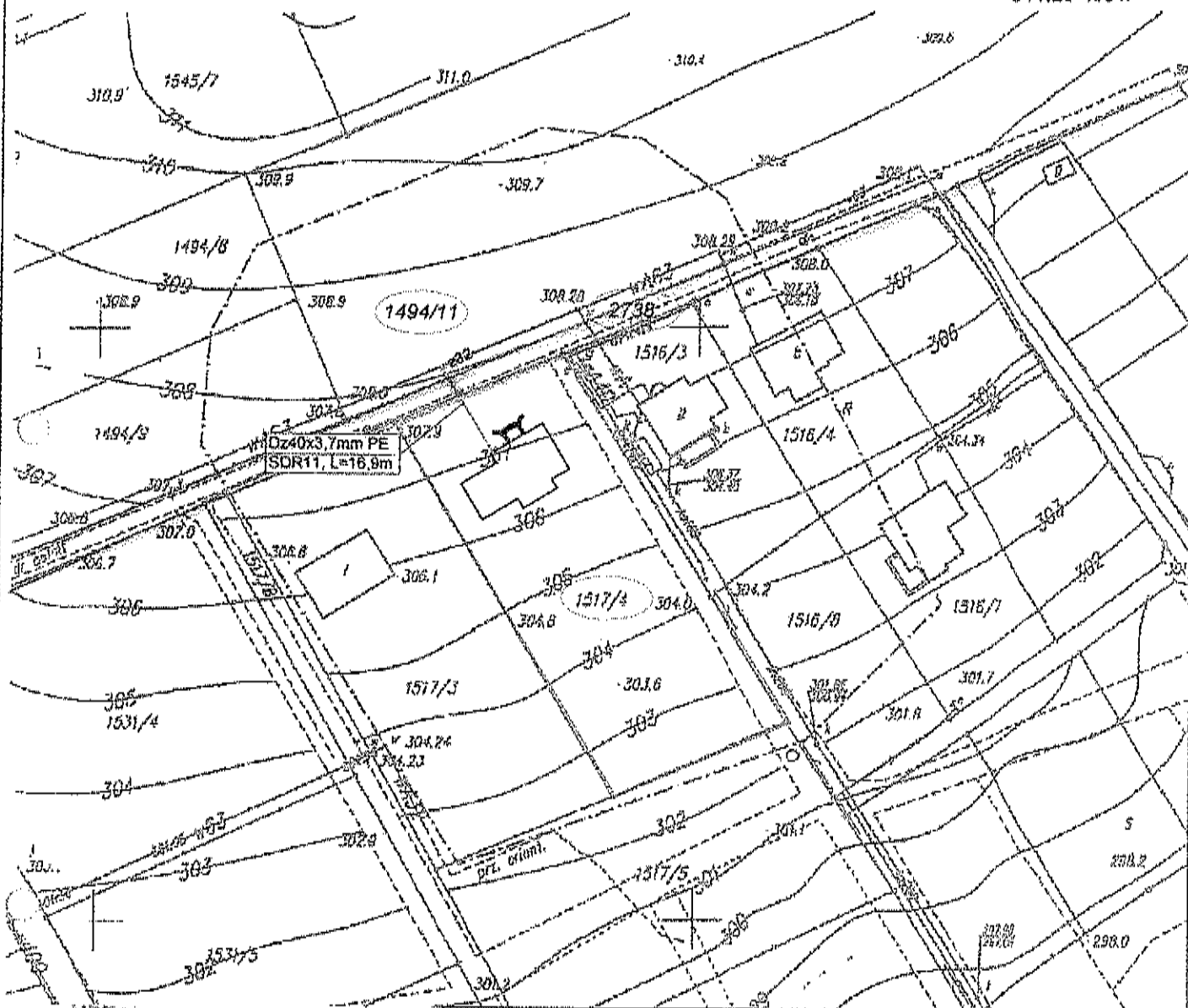
Skala 1:1000

Zakład Usług Geodezyjnych
GEORYS s.c.
43-395 Jasienica 845
Tel. (033) 84-53-994
NIP 837-10-68-547

dla pgr. 1517/4 obręb Mazańcowice

Mapa powstała w wyniku nowego pomiaru uzupełnionego danymi
z waktoryzacji rastrowej mapy zasadniczej w skali 1:1000

woj. śląskie
powiat bielski
gmina Jasienica
nr sekcji 541.234.052.
541.234.054.



URZĄD GMINY JASIEŃCICA
Załącznik do pisma dotyczącego postępowania
Nr REG. 68.53.13.2015
z dnia 28 września 2015 r.

Hydro
instal

PROJEKTY TECHNICZNE

HYDRO-INSTAL

PROJEKTY TECHNICZNE

Homa - Homa Spółka Jawna

43-391 Mazańcowice 178, tel. (033)8155032

INWESTOR
Wiesława i Tadeusz Jarczyk
ul. 11 Listpada 20/42
32-590 Libiąż

ADRES INWESTYCJI
gmina: Jasienica ulica: -
miejscowość: Mazańcowice dz. nr 1517/4
obr. 0009 Mazańcowice

PROJEKT
Projekt budowlany przyłącza wodociągowego do budynku mieszkalnego
zlokalizowanego w Mazańcowicach przy ul. Bałkan,
dz. nr 1517/4, 2738, 1494/11

ETAP PROJEKTU
RYSUNEK UZGODNIENIA

NAZWA RYSUNKU
PROJEKT ZAGOSPODORAWANIA TERENU

SPECJALNIEC INSTALACYJNY W ZAKRESIE SIŁY INSTALACJI URZĄDZENIOWYCH WENTYLACYJNO-GAZOWYCH WOD-KAN.

PROJEKT
mgr inż. Katarzyna Świder
Upr. nr SLK/4131/PWQS/12

DATA
VIII-2015 r.

PODPIS

SKALA
1:1000

OPRACOWANIE
mgr inż. Nina Tolwińska

DATA
VIII 2015 r.

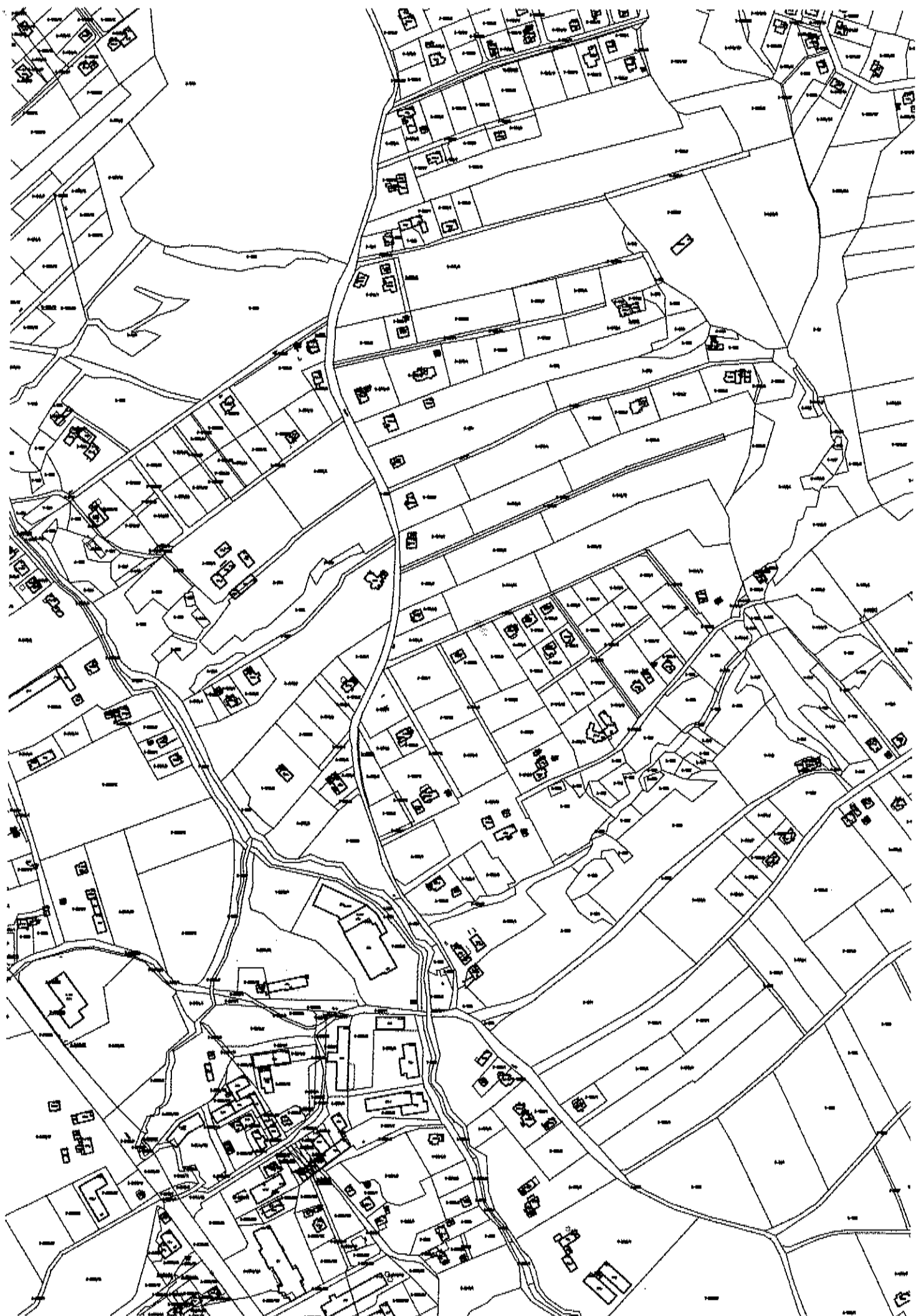
PODPIS

NR RYSUNKU
1

LEGENDA:

- proj. przyłącze wodociągowe
- istniejący wodociąg
- granice działek

sekcje: 541.234.052. 541.234.054



DRUK NR 185

UCHWAŁA NR / /15
Rady Gminy Jasienica
z dnia 2015r.

**w sprawie wyrażenia zgody na ustanowienie odpłatnej służebności przesyłu na dz. 522/6
położonej w Międzyrzeczu Górnym.**

Działając na podstawie art. 18 ust. 2 pkt 9 lit. a ustawy z dnia 08 marca 1990r. o samorządzie gminnym (j. t. Dz. U. z 2015r., poz. 1515 z późn. zm.), art. 13 ust. 1 ustawy z dnia 21 sierpnia 1997r. o gospodarce nieruchomościami (j. t. Dz. U. z 2015r., poz. 782 z późn. zm.) oraz art. 305¹ ustawy z dnia 23 kwietnia 1964r. Kodeks cywilny (j. t. Dz. U. z 2014r. poz. 121 z późn. zm.)

Rada Gminy Jasienica
uchwała:

§ 1


Wyrazić zgodę na ustanowienie odpłatnej służebności przesyłu na nieruchomości stanowiącej własność Gminy Jasienica, położonej w obrębie ewidencyjnym Międzyrzecze Górne, objętej księgą wieczystą numer BB1B/00104890/1, oznaczonej w ewidencji gruntów jako dz. 522/6 o pow. 0,1165 ha, na rzecz TAURON Dystrybucja S.A., polegającej na prawie do: posadowienia, utrzymywania, eksploatacji, dokonywania napraw, konserwacji i modernizacji przyłącza prądu na odcinku 2,5 m.

§ 2

Wykonanie uchwały powierza się Wójtowi Gminy Jasienica.

§ 3

Uchwała wchodzi w życie z dniem podjęcia.

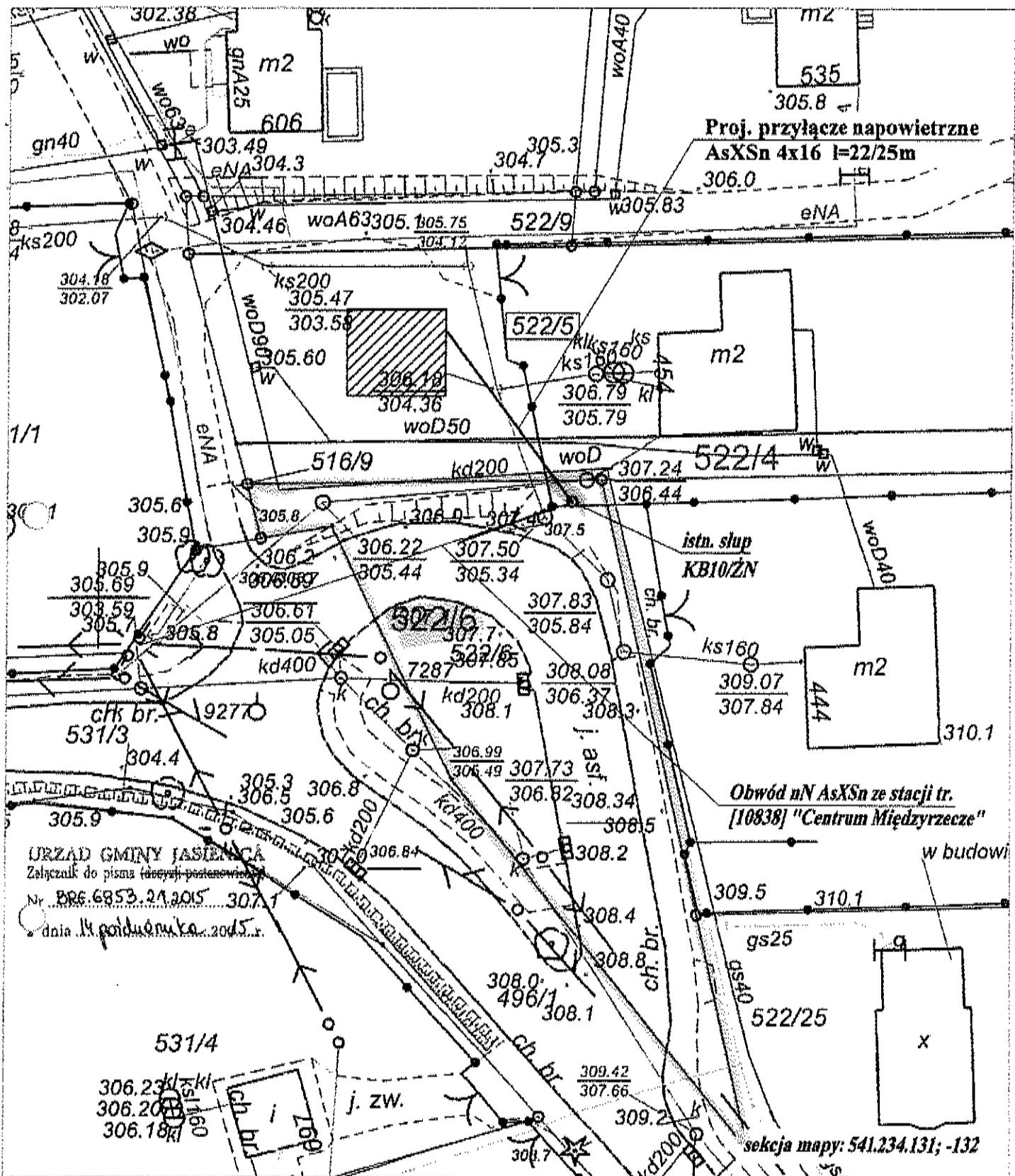


UZASADNIENIE

Ustanawia się odpłatną służebność gruntową, w celu posadowienia, utrzymywania, eksploatacji, dokonywania napraw, konserwacji i modernizacji przyłącza prądu.

KIEROWNIK
Referatu Budownictwa i Zarządzania Oświatą
Roman Szczepkowski

Justo



LEGENDA

- Istn. linia nN
- Istn. gazociąg
- Istn. wodociąg
- Istn. kanalizacja
- Proj. przewód napowietrzny
- Istn. słup z żerdzi E10,5 lub 2N
- Granice własności

"ELMONTAŻ" Sp. z o. o.

ul. Ks. Pr. St. Słonki 54
34-300 Żywiec
tel. (33) 8610-240

temat:

PROJEKT WYKONAWCZY - PRZYŁĄCZE
ELEKTROENERGETYCZNE DO GARAŻU
Międzyrzecze Górne [p.gr. 522/5] gm. Jasienica

projektował: mgr inż. Marian Błachut
upr. bud. nr 22/81 BB

treść:

PLAN SYTUACYJNY

opracował: mgr inż. Przemysław Fojtuch

faza:	branża:	skala:	nr rys
wykonawczy	elektryczna	1:500	E2

DRUK NR 186

UCHWAŁA NR / /15
Rady Gminy Jasienica
z dnia 2015r.

w sprawie wyrażenia zgody na ustanowienie odpłatnej służebności przesyłu na dz. 157/21 położonej w Mazańcowicach.

Działając na podstawie art. 18 ust. 2 pkt 9 lit. a ustawy z dnia 08 marca 1990r. o samorządzie gminnym (j. t. Dz. U. z 2015r., poz. 1515 z późn. zm.) oraz art. 13 ust. 1 ustawy z dnia 21 sierpnia 1997r. o gospodarce nieruchomościami (j. t. Dz. U. z 2015r., poz. 782 z późn. zm.) oraz art. 305¹ ustawy z dnia 23 kwietnia 1964r. Kodeks cywilny (j. t. Dz. U. z 2014r. poz. 121 z późn. zm.)

Rada Gminy Jasienica
uchwała:

§ 1

Wyrazić zgodę na ustanowienie odpłatnej służebności przesyłu na nieruchomości stanowiącej własność Gminy Jasienica, położonej w obrębie ewidencyjnym Mazańcowice, objętej księgą wieczystą numer BB1B/00071230/6, oznaczonej w ewidencji gruntów jako dz. 157/21 o pow. 0,0227 ha, na rzecz TAURON Dystrybucja S.A., polegającej na prawie do: posadowienia, utrzymywania, eksploatacji, dokonywania napraw, konserwacji i modernizacji przyłącza prądu na odcinku 5,7 m.

§ 2

Wykonanie uchwały powierza się Wójtowi Gminy Jasienica.

§ 3

Uchwała wchodzi w życie z dniem podjęcia.

RADCA PRAWNY

Magdalena Maria Kubica

19.08.2014

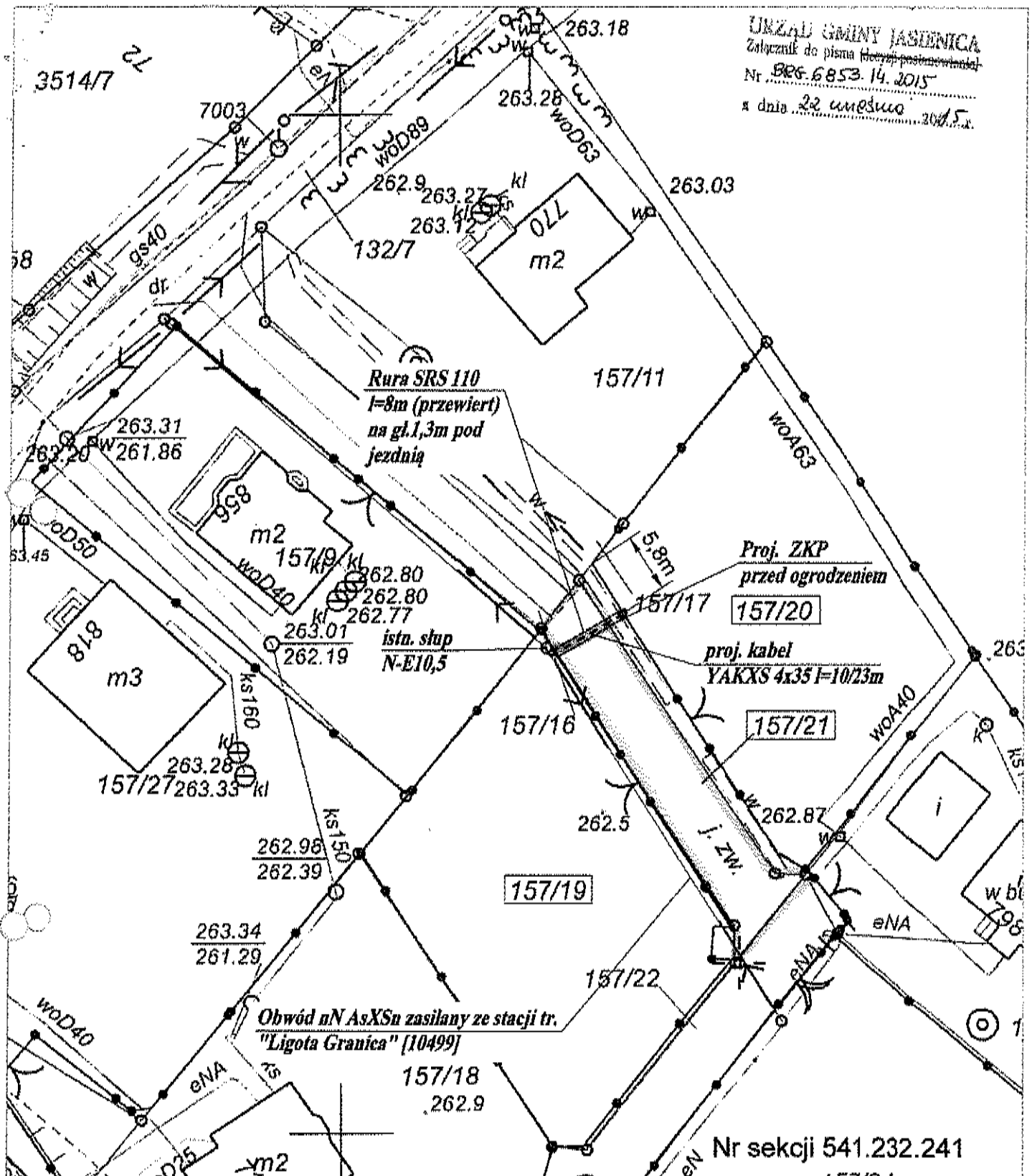
UZASADNIENIE

Ustanawia się odpłatną służebność przesyłu, w celu posadowienia, utrzymywania, eksploatacji, dokonywania napraw, konserwacji i modernizacji przyłącza prądu.

KIEROWNIK
Referat Budownictwa i Zarządzania Siecią
[Signature]
Tomasz Gładyszewski

[Signature]

URZĄD GMINY JASENICA
Załącznik do pisma (decyzji) postępowania
Nr 886.6853.14.2015
z dnia 22 września 2015 r.



Nr sekcji 541.232.241

LEGENDA

- Istn. linia lub kabel nN
- Istn. gazociąg
- Istn. wodociąg
- Istn. kanalizacja
- Istn. kabel telefoniczny
- Granice własności
- Proj. kabel nN
- ZKP □ Proj. złącze kablowo-pomiarowe

"ELMONTAŻ" Sp. z o.o.

ul. Ks. Pr. St. Słonki 54
34-300 Żywiec
tel. (33) 8610-240

temat:

PROJEKT WYKONAWCZY - PRZYŁĄCZE
ELEKTROENERGETYCZNE DO BUD. MIESZKALNEGO
Mazańcowice [p.gr.157/20] gm. Jasienica

projektował: mgr inż. Marian Błachut
upr. bud. nr 22/81 BB

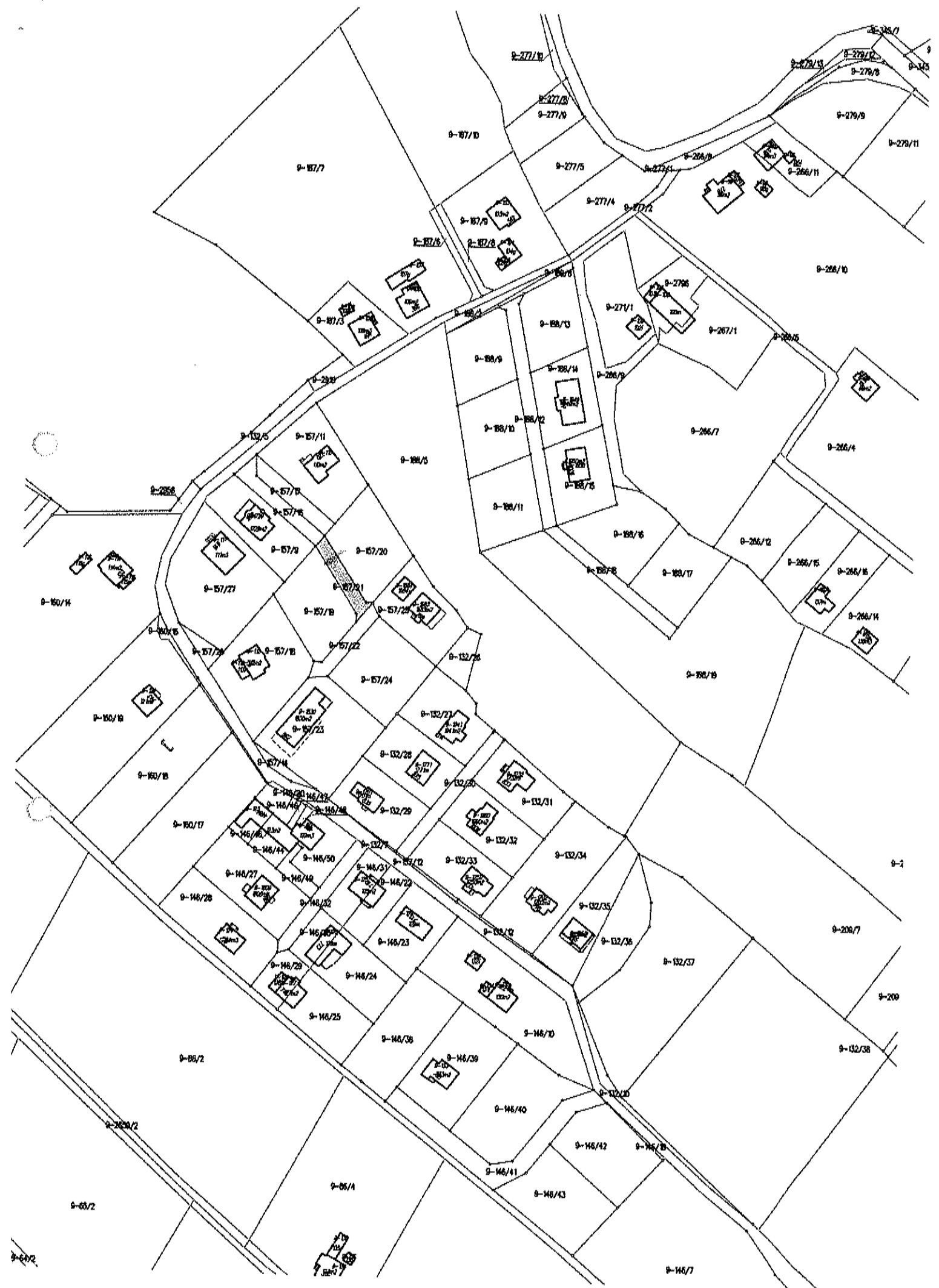
opracował: mgr inż. Przemysław Fojtuch

Fojtuch

treść:

PLAN SYTUACYJNY

faza:	branża:	skala:	nr rys
wykonawczy	elektryczna	1:500	E2



UCHWAŁA NR / /15
Rady Gminy Jasienica
z dnia 2015r.

**w sprawie wyrażenia zgody na ustanowienie odpłatnej służebności przesyłu na dz. 243
położonej w Międzyrzeczu Górnym.**

Działając na podstawie art. 18 ust. 2 pkt 9 lit. a ustawy z dnia 08 marca 1990r. o samorządzie gminnym (j. t. Dz. U. z 2015r., poz. 1515 z późn. zm.) oraz art. 13 ust. 1 ustawy z dnia 21 sierpnia 1997r. o gospodarce nieruchomościami (j. t. Dz. U. z 2015r., poz. 782 z późn. zm.) oraz art. 305¹ ustawy z dnia 23 kwietnia 1964r. Kodeks cywilny (j. t. Dz. U. z 2014r. poz. 121 z późn. zm.)

Rada Gminy Jasienica
uchwała:

§ 1

Wyrazić zgodę na ustanowienie odpłatnej służebności przesyłu na nieruchomości stanowiącej własność Gminy Jasienica, położonej w obrębie ewidencyjnym Międzyrzecze Górne, objętej księgą wieczystą numer BB1B/00050712/6, oznaczonej w ewidencji gruntów jako dz. 243 o pow. 0,0800 ha, na rzecz TAURON Dystrybucja S.A., polegającej na prawie do: posadowienia, utrzymywania, eksploatacji, dokonywania napraw, konserwacji i modernizacji przyłącza prądu na odcinku 6 m.

§ 2

Wykonanie uchwały powierza się Wójtowi Gminy Jasienica.

§ 3

Uchwała wchodzi w życie z dniem podjęcia.

RADCA PRAWNY

Magdalena Maria Kubica

KUB 2015

UZASADNIENIE

Ustanawia się odpłatną służebność przesyłu, w celu posadowienia, utrzymywania, eksploatacji, dokonywania napraw, konserwacji i modernizacji przyłącza prądu.

KIEROWNIK
Referatu Rozwoju i Inwestycji Gospodarczych
Roman Szczyrkowski

Grado

UCHWAŁA NR / /15
Rady Gminy Jasienica
z dnia 2015r.

**w sprawie wyrażenia zgody na ustanowienie odpłatnej służebności gruntowej na dz. 1748
położonej w obrębie ewidencyjnym Jasienica**

Działając na podstawie art. 18 ust. 2 pkt 9 lit. a ustawy z dnia 08 marca 1990r. o samorządzie gminnym (Dz. U. z 2015r., poz. 1515 j. t. z późn. zm.) oraz art. 13 ust. 1 ustawy z dnia 21 sierpnia 1997r. o gospodarce nieruchomościami (Dz. U. z 2015r., poz. 782 j. t.)

Rada Gminy Jasienica
uchwała:

§ 1


Wyrazić zgodę na ustanowienie odpłatnej służebności gruntowej na nieruchomości stanowiącej własność Gminy Jasienica, położonej w obrębie ewidencyjnym Jasienica, objętej księgą wieczystą numer BB1B/00067416/3, oznaczonej w ewidencji gruntów jako dz. 1748 o pow. 0,1622 ha, na rzecz każdorazowych właścicieli i posiadaczy nieruchomości położonej w obrębie ewidencyjnym Jasienica, objętej księgą wieczystą numer BB1B/00058097/4, oznaczonej w ewidencji gruntów jako dz. 1750 i objętej księgą wieczystą numer BB1B/00057958/1, oznaczonej w ewidencji gruntów jako dz. 1751, polegającej na prawie do: posadowienia, utrzymywania, eksploatacji, dokonywania napraw, konserwacji i modernizacji przyłącza wody, na odcinku o długości 76 m.

§ 2

Wykonanie uchwały powierza się Wójtowi Gminy Jasienica.

§ 3

Uchwała wchodzi w życie z dniem podjęcia.



Wójt Gminy Jasienica

UZASADNIENIE

Ustanawia się odpłatną służebność gruntową, w celu posadowienia, utrzymywania, eksploatacji, dokonywania napraw, konserwacji i modernizacji przyłącza wody.

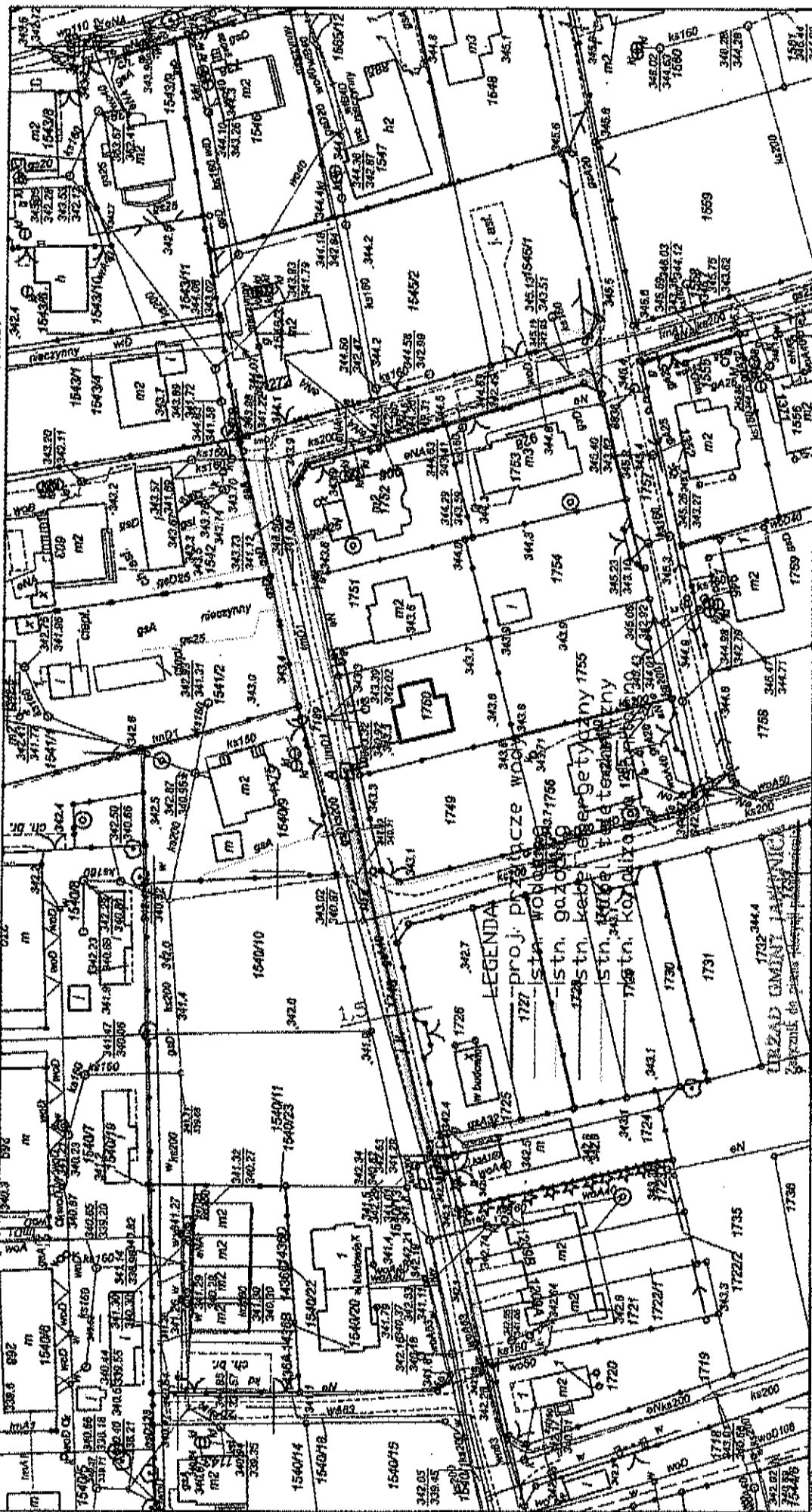
KIEROWNIK
Referatu Budownictwa i Inżynierii Gospodarczej
Roman Szczęrbowski

Gushe

Starosta Bielski
ul. Piastowska 40
43-300 Bielsko-Biala
tel. 33 8 138 846

Kopia z mapy zasadniczej
Skala 1:1000

Jed. ewid.: JASZENICA
Obręb: JASZENICA
Godło:



Sporządził(a): Małgorzata Kominiek

Nr zgł.: 130/10595/17015

Bielsko-Biala 30.05.2015

Małgorzata Kominiek

Podinspektor

Nr 336.685.18.20.5

a data 30 września 2015 r.

ZASTĘPCA WÓJTY

Krzysztof Wiozerek

Starosta Bielski

Powiatowy Ośrodek Dokumentacji Geodezyjnej i Kartograficznej
Pozwala się zgodności niniejszej kopii z treścią materiału planimetrycznego
z zasobu geodezyjnego i kartograficznego.

2 08 2015

Data wykonania

Nazwa materiału zasobu

P.2402.20.10.74

Isotryfikator ewidencyjny materiału zasobu

STAROSTA BIELSKI
Piasłowska 40
43-300 Bielesko-Biało
tel. 33 8 138 846

Kopia mapy ewidencyjnej

Skala 1:2000

Województwo: śląskie
Powiat: bielski
Gmina: JASZENICA
Jednostka ew.: 240205_2, JASZENICA
Obręb: 0005, JASZENICA
Arkusz: -
Działka: 1751



UCHWAŁA Nr .../.../2015
Rady Gminy Jasienica
z dnia 2015r.

**w sprawie określenia warunków udzielania bonifikat i wysokości stawek procentowych
przy sprzedaży lokali mieszkalnych stanowiących własność Gminy Jasienica.**

Działając na podstawie art. 18 ust. 2 pkt 9 lit. a i pkt 15 ustawy z dnia 08 marca 1990r. o samorządzie gminnym (t. j. Dz. U. z 2015r., poz. 1515) oraz art. 68 ust. 1 pkt 7 ust. 1a i ust. 1b ustawy z dnia 21 sierpnia 1997r. o gospodarce nieruchomościami (t. j. Dz. U. z 2015r., poz. 1774)

Rada Gminy Jasienica
uchwała, co następuje:

§ 1

Udzielić bonifikat od ceny nieruchomości sprzedawanej jako lokal mieszkalny, ustalonej w trybie art. 67 ust. 1a i 3 ustawy z dnia 21 sierpnia 1997r. o gospodarce nieruchomościami, w przypadku spełnienia łącznie następujących warunków:

- 1) najemca złożył wniosek o nabycie lokalu mieszkalnego;
- 2) najem został nawiązany na czas nieoznaczony;
- 3) najemca nie zalega z zapłatą czynszu i innych opłat związanych z lokalem mieszkalnym.

§ 2

Przy sprzedaży w drodze bezprzetargowej lokali mieszkalnych na rzecz najemców udzielić bonifikaty według następujących stawek procentowych:

- 1) 20% ceny zbywanego lokalu mieszkalnego, w przypadku równoczesnej sprzedaży wszystkich lokali mieszkalnych w budynkach wielomieszkaniowych.
- 2) 20% ceny zbywanego lokalu mieszkalnego, w przypadku, gdy najemca dokona jednorazowej zapłaty całej należności, która musi nastąpić w całości nie później niż na 3 dni przed dniem zawarcia umowy przenoszącej własność lokalu.

§ 3

Tracą moc:

1. Uchwała Nr VII/38/99 z dnia 25 marca 1999r. w sprawie pierwszeństwa nabywania lokali przez ich najemców.
2. Uchwała Nr XX/173/2008 z dnia 24 kwietnia 2008r. w sprawie przyznania pierwszeństwa w nabywaniu lokali mieszkalnych przez najemców oraz udzielania bonifikaty od ceny przy sprzedaży lokali mieszkalnych stanowiących własność Gminy Jasienica, opublikowana w Dz. Urz. Woj. Śl. dnia 05 czerwca 2008r., nr 103, poz. 2152.

§ 4

Wykonanie uchwały powierzyć Wójtowi Gminy Jasienica.

§ 5

Uchwała wchodzi w życie po upływie 14 dni od dnia ogłoszenia w Dzienniku Urzędowym Województwa Śląskiego.

RADCA PRAWNY


Magdalena Maria Kubica
KIR 111

UZASADNIENIE

W związku z nowelizacją art. 68 ustawy z dnia 21 sierpnia 1997 r. o gospodarce nieruchomościami, w przypadku zbywania przez gminę lokali mieszkalnych, zgoda na przyznanie bonifikaty od ceny sprzedaży nieruchomości jest wydawana przez organ wykonawczy tj. Wójta, z zastrzeżeniem, że działa zgodnie z zasadami i stosuje stawki procentowe ustalone uprzednio przez Radę Gminy w stosowanej uchwale generalnej.

Stosownie do treści art. 68 ust. 1b ww. ustawy w przedmiotowej uchwale Rada Gminy określa w szczególności warunki udzielenia bonifikat i wysokości stawek procentowych.

Biorąc pod uwagę powyższe, w celu zapewnienia przejrzystości zasad, na jakich bonifikaty będą udzielane, tracą moc Uchwały Nr VII/38/99 z dnia 25 marca 1999r. i Nr XX/173/2008 z dnia 24 kwietnia 2008r. i zostaną określone nowe warunki udzielenia bonifikat i wysokości stawek procentowych przy sprzedaży w trybie bezprzetargowym lokali mieszkalnych stanowiących własność Gminy Jasienica, na rzecz dotychczasowych najemców.

KIEROWNIK
Referatu Administracji i Gospodarki




**UCHWAŁA Nr .../.../15
Rady Gminy Jasienica
z dnia 2015 roku**

**w sprawie wyrażenia zgody na sprzedaż na rzecz najemców, w trybie bezprzetargowym,
lokalu mieszkalnych wraz z udziałami ułamkowymi w nieruchomości wspólnej.**

Działając na podstawie art. 18 ust. 2 pkt. 9 lit. a ustawy z dnia 08 marca 1990r. o samorządzie gminnym (t. j. Dz. U. z 2015r., poz. 1515), art. 13 ust. 1, art. 28 ust. 1 oraz art. 37 ust. 2 pkt 1 ustawy z dnia 21 sierpnia 1997r. o gospodarce nieruchomościami (t. j. Dz. U. z 2015r., poz. 1774)

**Rada Gminy Jasienica
uchwała, co następuje:**

§ 1

Wyrazić zgodę na sprzedaż na rzecz najemców, w trybie bezprzetargowym, lokali mieszkalnych znajdujących się w budynku mieszkalnym nr 77, położonym w obrębie ewidencyjnym Wieszczyta, wraz ze sprzedażą przynależnych udziałów ułamkowych w nieruchomości wspólnej, w tym w gruncie stanowiącym działkę 284/39 o powierzchni 0,0715 ha, dla której prowadzona jest księga wieczysta nr BB1B/00017321/5, tj.:

- 1) lokal mieszkalny nr 1 o powierzchni użytkowej 49,00 m² wraz ze sprzedażą przynależnego udziału ułamkowego wynoszącego 2645/10000;
- 2) lokal mieszkalny nr 2 o powierzchni użytkowej 37,90 m² wraz ze sprzedażą przynależnego udziału ułamkowego wynoszącego 2036/10000;
- 3) lokal mieszkalny nr 4 o powierzchni użytkowej 49,50 m² wraz ze sprzedażą przynależnego udziału ułamkowego wynoszącego 2573/10000;
- 4) lokal mieszkalny nr 5 o powierzchni użytkowej 37,90 m² wraz ze sprzedażą przynależnego udziału ułamkowego wynoszącego 1942/10000.

§ 2

Wykonanie uchwały powierza się Wójtowi Gminy Jasienica.

§ 3

Uchwała wchodzi w życie z dniem podjęcia.


RADCA PRAWNY

Magdalena Maria Kubica

KIB 414

UZASADNIENIE

Nieruchomość zostanie sprzedana w drodze bezprzetargowej, z prawem pierwszeństwa na rzecz dotychczasowych najemców lokali mieszkalnych, zgodnie z art. 37 ust. 2 pkt 1 stosownie do art. 34 ust. 1 pkt 3 ustawy z dnia 21 sierpnia 1997r. o gospodarce nieruchomościami (t. j. Dz. U. z 2015r., poz. 1774).

KIEROWNIK
Referatu Budownictwa i Polityki Gospodarczej

Roman Gęsiński



DRUK NR 191

**UCHWAŁA Nr .../.../15
Rady Gminy Jasienica
z dnia 2015 roku**

**w sprawie wyrażenia zgody na sprzedaż, w drodze przetargu,
lokalu niemieszkalnego wraz z udziałem ułamkowym w nieruchomości wspólnej.**

Działając na podstawie art. 18 ust. 2 pkt. 9 lit. a ustawy z dnia 08 marca 1990r. o samorządzie gminnym (t. j. Dz. U. z 2015r., poz. 1515), art. 13 ust. 1, art. 28 ust. 1 oraz art. 37 ust. 1 ustawy z dnia 21 sierpnia 1997r. o gospodarce nieruchomościami (t. j. Dz. U. z 2015r., poz. 1774)

**Rada Gminy Jasienica
uchwala, co następuje:**

§ 1

Wyrazić zgodę na sprzedaż lokalu niemieszkalnego nr 6 o powierzchni użytkowej 19,00 m², znajdującego się w budynku mieszkalnym nr 77, położonym w obrębie ewidencyjnym Wieszczyta, wraz ze sprzedażą przynależnego udziału ułamkowego w nieruchomości wspólnej wynoszącego 804/10000, w tym w gruncie stanowiącym działkę 284/39 o powierzchni 0,0715 ha, stanowiącą własność Gminy Jasienica, dla której prowadzona jest księga wieczysta nr BB1B/00017321/5, w drodze przetargu.

§ 2

Wykonanie uchwały powierza się Wójtowi Gminy Jasienica.

§ 3

Uchwała wchodzi w życie z dniem podjęcia.

RADCA PRAWNY

Magdalena Maria Kubica

KB 414

UZASADNIENIE

Nieruchomość zostanie sprzedana w drodze przetargu zgodnie z art. 37 ust. 1 ustawy z dnia 21 sierpnia 1997r. o gospodarce nieruchomościami (t. j. Dz. U. z 2015r., poz. 1774).

KIEROWNIK
Rejestru Nieruchomości i Działalności Gospodarczej
Roman Stępień
Roman Stępień

Stępień

DRUK NR 192

**UCHWAŁA Nr .../.../15
Rady Gminy Jasienica
z dnia 2015 roku**

**w sprawie wyrażenia zgody na sprzedaż, w drodze przetargu,
lokalu mieszkalnego nr 1 znajdującego się w budynku mieszkalnym nr 414
usytuowanym na działce 1394 położonej w Jasienicy
wraz z udziałem wynoszącym 49/100 części w nieruchomości wspólnej**

Działając na podstawie art. 18 ust. 2 pkt. 9 lit. a ustawy z dnia 08 marca 1990r. o samorządzie gminnym (t. j. Dz. U. z 2015r., poz. 1515), art. 13 ust. 1, art. 28 ust. 1 oraz art. 37 ust. 1 ustawy z dnia 21 sierpnia 1997r. o gospodarce nieruchomościami (t. j. Dz. U. z 2015r., poz. 1774)

**Rada Gminy Jasienica
uchwala, co następuje:**

§ 1

Wyrazić zgodę na sprzedaż w drodze przetargu:

- 1) stanowiącej własność Gminy Jasienica odrębnej nieruchomości lokalowej, dla której prowadzona jest księga wieczysta nr BB1B/00099909/9, tj. lokalu mieszkalnego nr 1 o pow. użytkowej 53,16 m² wraz z pomieszczeniami przynależnymi do lokalu – znajdujących się w budynku nr 414 i pomieszczeniami przynależnymi w kompleksie drugim w budynku gospodarczym oraz udziału związanego z własnością lokalu wynoszącego 49/100 części – w częściach wspólnych budynku i urządzeń nie służących do wyłącznego użytku właścicieli poszczególnych lokali;
- 2) udziału wynoszącego 49/100 części – w nieruchomości gruntowej oznaczonej jako dz. 1394 o pow. 0,0866 ha, dla której prowadzona jest księga wieczysta nr BB1B/00014268/4.

§ 2

Wykonanie uchwały powierza się Wójtowi Gminy Jasienica.

§ 3

Uchwała wchodzi w życie z dniem podjęcia.

RADCA PRAWNY
Magdalena Maria Kubica
KtB 414

UZASADNIENIE

Nieruchomość zostanie sprzedana w drodze przetargu zgodnie z art. 37 ust. 1 ustawy z dnia 21 sierpnia 1997r. o gospodarce nieruchomościami (t. j. Dz. U. z 2015r., poz. 1774).

KIEROWNIK
Referat Budownictwa i Sprawy Gospodarcze
Roman Szeferbowski

Orłowski

~~Magdalena Maria Kubica~~

UZASADNIENIE

Nabycie nieruchomości następuje w celu przebudowy mostu w ciągu publicznej drogi gminnej nr 490003S. Działka 276/2 nie znajduje się w pasie drogowym publicznej drogi gminnej.

KIEROWNIK
Biuro Inżynierii i Projektowania
Roman Szczyrbowski

puske

STARSZA BIELSKA

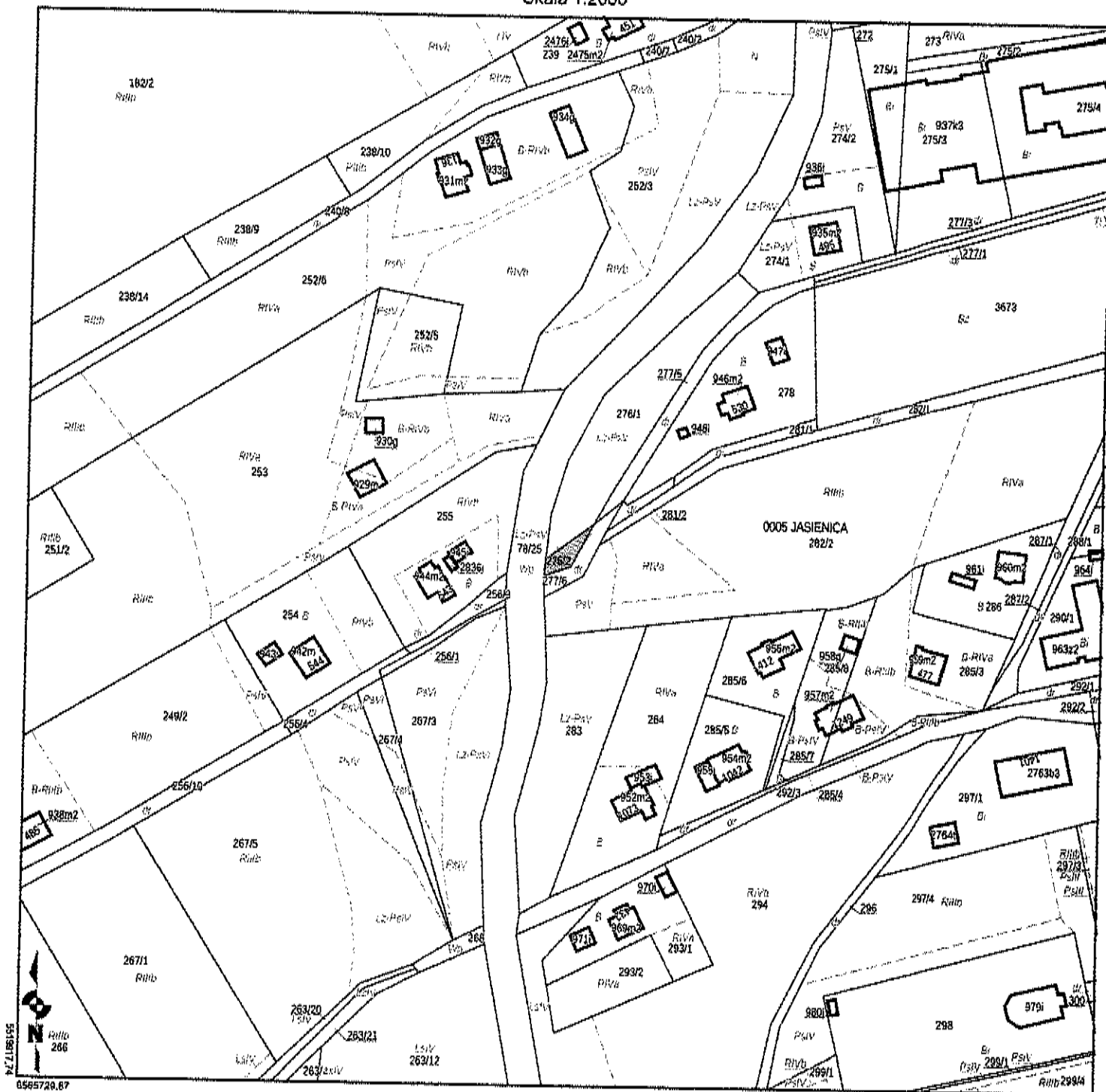
STAROSTA BIELSKI
Piastowska 40
43-300 Bielsko-Biala
tel. 33 8 136 848

Nr kancelaryjny: GK.6621.3.8506.2015.JT

Województwo: śląskie
Powiat: bielski
Gmina: JASIEŃ
Jednostka ew.: 240205_2 - JASIEŃ
Obręb: 0005 - JASIEŃ
Arkusz mapy: -
Numer działki: 276/2

WYRYS Z MAPY EWIDENCYJNEJ

Skala 1:2000



Sporządził(a): Teresa Jura, według stanu na dzień: 2015-11-05
Adnotacje:

Dokument niniejszy jest przeznaczony do
dokonania wpisu w księdze wieczystej

(Imię i nazwisko oraz stanowisko służbowe osoby
reprezentującej organ)



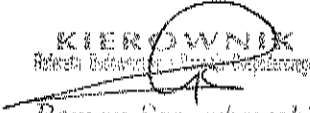
(Data i podpis)


Magdalena Maria Kubica
DOB 414

UZASADNIENIE

Ustanawia się odpłatną służebność gruntową na odcinku długości 1,6 m, celem dokonywania przeglądów, konserwacji, remontów, modernizacji i usuwania awarii bądź dokonywania czynności służących ogólnemu utrzymywaniu przyłącza we właściwym stanie.

Powierzchnia obciążanego służebnością terenu wynosi 3,46 m².

KIEROWNIK
Bielska Rodziny i Pasażu Rodzinnego

Roman Szczębowski

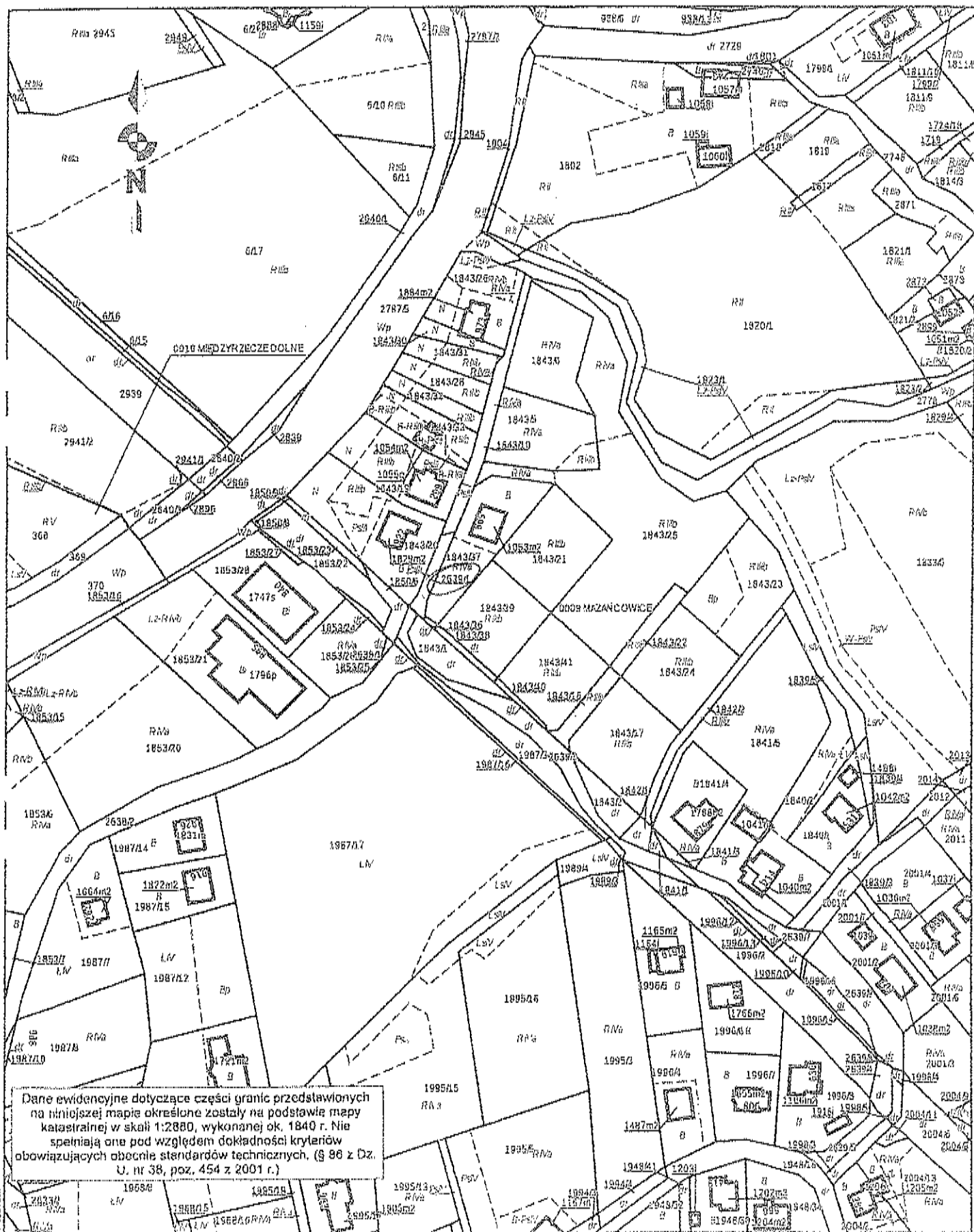


STAROSTA BIELSKI
Piastowska 40
43-300 Bielsko-Biala
tel. 33 8 136 846

Kopia mapy ewidencyjnej

Skala 1:2000

Województwo: śląskie
Powiat: bielski
Gmina: JASZENICA
Jednostka ew.: 240205_2, JASZENICA
Obręb: 0009, MAZAŃCOWICE
Arkusz: -
Działka: 1843/39



Mr. Dariusz Kubica

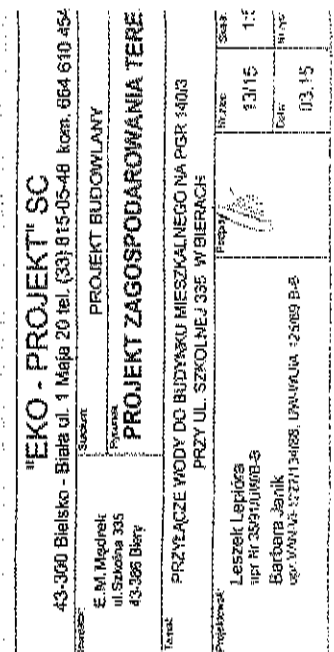
UZASADNIENIE

Ustanawia się odpłatną służebność gruntową, celem dokonywania przeglądów, konserwacji, remontów, modernizacji i usuwania awarii bądź dokonywania czynności służących ogólnemu utrzymywaniu przyłącza we właściwym stanie.

KIEROWNIA
Referatu Rolnictwa i Leśnictwa - Rolniczego
Roman Szucyrbowski

Guske

dyńkiem
ym w



"EKO - PROJEKT" SC 43-300 Bielisko - Biała ul. 1 Maja 20 tel. (33) 815-05-48 kom. 664 610 454		PROJEKT BUDOWLANY PROJEKT ZAGOSPODAROWANIA TERE	
Z.M. Miodnik ul. Szachowa 335 43-306 Bierz	Sposób Planowa	Nr zlec 13/15 Data 03.15	Skala 1:5 Wskaz
PRZYLEGŁE WODY DO BUDYŃKA MIESZKALNEGO NA PGR 4003 PRZY UL. SZKOLNEJ 335 W BIERZACH			
Leszek Lepiōra ul. Piłsudskiego 78 43-306 Bierz		Barbara Janik ul. Włocławska 14/16 43-306 Bierz	

Uzasadnienie

Zarząd Ochotniczej Straży Pożarnej w Jasienicy pismem z dnia 20.11.2015r. zwrócił się z prośbą o zwiększenie dotacji w wysokości 3000,00 złotych na utrzymanie gotowości bojowej jednostki (zakup niezbędnych części i materiałów eksploatacyjnych oraz wykonanie przeglądu technicznego samochodu Tatra o nr rej. BLK 4209.).

mgr inż. Andrzej Jankner
Prezident Ochotniczej Straży Pożarnej w Jasienicy

**Uchwała Nr
Rady Gminy Jasienica
z dnia 2015 roku**

DRUK NR 197

w sprawie: **ustalenia stawek dotacji przedmiotowych dla Zakładu Komunalnego w Jasienicy**

Na podstawie art. 18 ust. 2 pkt 15 ustawy z dnia 8 marca 1990 r. o samorządzie gminnym (Dz. U. z 2015r. poz. 1515), art. 219 ust. 1 i 4 ustawy z dnia 27 sierpnia 2009 o finansach publicznych (Dz.U. z 2013r. poz. 885, z późn. zm.).

**Rada Gminy Jasienica
uchwala, co następuje:**

§ 1

Ustala się stawkę dotacji przedmiotowej dla Zakładu Komunalnego w Jasienicy do 1 m³ ścieków komunalnych w wysokości 7,01 zł brutto.

§ 2

Traci moc uchwała Nr XLIII/471/14 Rady Gminy Jasienica z dnia 28 sierpnia 2014r. w sprawie ustalenia stawek dotacji przedmiotowych dla Zakładu Komunalnego w Jasienicy.

§ 3

Wykonanie uchwały powierza się Wójtowi Gminy Jasienica.

§ 4

Uchwała wchodzi w życie z dniem podjęcia.


The bottom of the document features several handwritten signatures in black ink. To the left, there are faint, partially legible official stamps, including one that appears to say 'RADA GMINY JASIEINICA'. Below the signatures, there is a printed line for the 'Przewodniczący' (Chairman) of the council.


Uzasadnienie

Ustawa o finansach publicznych z dnia 27 sierpnia 2009r. w art. 15 ust. 3 pkt 1 i art. 219 ust. 1, 3 i 4. stanowi, że dotacja przedmiotowa dla zakładów budżetowych powinna zostać skalkulowana według stawek jednostkowych, jako dotacja do 1m³ ścieków wprowadzonych do gminnej sieci kanalizacyjnej. Na podstawie powyższej ustawy ustalono wysokość dopłaty do 1m³ ścieków odprowadzonych i oczyszczonych w wysokości 6,49 zł netto.

Kalkulacja warunków rozliczeń za zbiorowe odprowadzanie ścieków kształtuje się następująco:

Koszty bieżące związane z odprowadzaniem ścieków dla stawki jednostkowej: 12,99 zł /m³

Dotacja przedmiotowa: 6,49 zł netto/m³ + VAT 8% = 7,01 zł brutto/m³.


mgr Katarzyna Buła-Muszyńska

**UCHWAŁA NR XIII/ /15
RADY GMINY JASZENICA**

z dnia 3 grudnia 2015 r.

**w sprawie przekazania Wójtowi Gminy Jasienica do rozpatrzenia zgodnie z właściwością pisma Panów
Mieczysława Sz_ i Lucjana Sz_**

Na podstawie art. 18 ust. 2 pkt 15 ustawy z dnia 8 marca 1990r. o samorządzie gminnym (t.j. Dz. U. z 2015r., poz. 1515) i art. 65 § 1 ustawy z dnia 14 czerwca 1960 r. Kodeks postępowania administracyjnego (t.j. Dz. U. z 2013r r., poz.267 z późn. zm.)

**Rada Gminy Jasienica
uchwała**

§ 1.

Przekazać Wójtowi Gminy Jasienica do rozpatrzenia zgodnie z właściwością pismo Panów Mieczysława Sz_ i Lucjana Sz_ z dnia 16 listopada 2015r.

§ 2.

Wykonanie uchwały powierza się Przewodniczącemu Rady Gminy Jasienica.

§ 3.

Uchwała wchodzi w życie z dniem podjęcia.

Przewodniczący Rady Gminy


Jan Batełt

RADCA PRAWNY

Magdalena Maria Kubica

KRS 0000000000

Mieczysław SZOSTOK
Lucjan SZOSTOK
Grodziec 112
43-386 Świątoszówka



Grodziec, dn. 16.11.2015
Do Rady Gminy w Jasienicy
Przewodniczący Pan Jan Batelt
i Rodni

Dotyczy: ponownego wyłożonego do publicznego wglądu projektu zmiany
Studium uwarunkowań i kierunków zagospodarowania przestrzennego
Gminy Jasienica (Ogłoszenie z dnia 30.10.2015)

dotyczy sołectwa Grodziec dz. 221/1 i dz. 201 własność Mieczysław S
dz. 221/2 własność Lucjan Szostok

Prosimy Pana Przewodniczącego o zapoznanie wszystkich Radnych z treścią pisma:

- 1/ **żądamy** uwzględnienia w Studium i Planie ochrony przed skażeniem ściekami powstałymi z zabudowy dz. 229 własność sąsiadów Cieślar naszych gruntów rolnych dz. 221/2 i 221/1 oraz studni z wodociągiem samociśnieniowym z dz. 221/1 do zabudowań na dz. 201.
- 2/ **nie wyrażamy zgody** aby w przyszłości wykorzystywano nasze grunty rolne na drogę konieczną i inne media dla nowo powstałych działek budowlanych na gruntach sąsiadów - dot. dz. 219/3 i 220. **Żądamy** aby sąsiedzi chcąc przekwalifikować grunty rolne pod zabudowę zapewnili z własnych gruntów drogi dojazdowe do swoich działek budowlanych i na inne potrzebne media działek sąsiadów.
- 3/ właściciele działek rolnych 201, 221/1 i 221/2 informujemy, że działki te mają mieć nadal Status Terenu Rolnego i być wolne od jakichkolwiek zapisów w Studium i Planie zagospodarowania przestrzennego Gminy Jasienica.

Załącznik: 1) Mapa - szkic; zaznaczone studnia, wodociąg, 2 przepusty, kłany grunty.

[Signature]
Lj. Szostok

REALIZACJA UCHWAŁ RADY GMINY JASIEŃNICA W KADENCJI 2014-2018

DRUK NR 199

Lp.	Numer uchwały	Data podjęcia	W sprawie	Termin wykonania	Termin złożenia sprawozd.	Data przekazania do Wgiewody	Data przekazania do RIO	Ogłoszenie w Dz. Urz.	Przebieg realizacji uchwały	Uwagi
1	I/1/14	01.12.2014	powołania Komisji Skrutacyjnej dla przeprowadzenia wyboru Przewodniczącego Rady Gminy	z dniem podjęcia		05.12.2014			zrealizowana	
2	I/2/14	01.12.2014	wyboru Przewodniczącego Rady Gminy	z dniem podjęcia		05.12.2014			zrealizowana	
3	I/3/14	01.12.2014	powołania Komisji Skrutacyjnej dla przeprowadzenia wyboru Wiceprzewodniczących Rady Gminy	z dniem podjęcia		05.12.2014			zrealizowana	
4	I/4/14	01.12.2014	wyboru Wiceprzewodniczącego Rady Gminy	z dniem podjęcia		05.12.2014			zrealizowana	
5	I/5/14	01.12.2014	ustalenia wynagrodzenia Wójta Gminy Jasienica	z dniem podjęcia		05.12.2014			zrealizowana	
6	I/6/14	08.12.2014	wyboru Przewodniczącego Komisji Rewizyjnej Rady Gminy Jasienica	z dniem podjęcia		11.12.2014			zrealizowana	
7	II/7/14	08.12.2014	powołania stałych Komisji Rady Gminy Jasienica i ustalenia ich składu osobowego.	z dniem podjęcia		11.12.2014			zrealizowana	zmieniona uchwała Nr VI/51/15 z dnia 30.04.2015
8	II/8/14	08.12.2014	upoważnienia Wiceprzewodniczących Rady Gminy Jasienica	z dniem podjęcia		11.12.2014			zrealizowana	
9	II/9/14	08.12.2014	wyrażenia zgody na sprzedaż prawa własności niezabudowanej nieruchomości gruntowej, położonej w obrębie ewidencyjnym Międzyrzecze Dolne, oznaczonej jako dz. 104/11, dz. 104/12, dz. 104/13 i dz. 104/14.	z dniem podjęcia		11.12.2014			realizowana	
10	II/10/14	08.12.2014	wyrażenia zgody na ustanowienie odpłatnej służebności gruntowej przejazdu i przechodu.	z dniem podjęcia		11.12.2014			zrealizowana w zakresie § 1 ust. 1 pkt 3, w pozostałej części do uchylenia	
11	III/11/14	30.12.2014	zmian budżetu Gminy Jasienica na 2014 rok	z dniem podjęcia		07.01.2015		Dz. Urz. Woj. Śl. z 2015 roku poz. 182 z dn. 13.01.2015	zrealizowana	

12	III/12/14	30.12.2014	zmiany Uchwały Nr XXXVII/385/13 Rady Gminy Jasienica z dnia 30 grudnia 2013 roku – Uchwała Budżetowa Gminy Jasienica na rok 2014	z dniem podjęcia	07.01.2015	Dz.Urz.Woj.Śl. z zrealizowana 2015 roku poz.183 z dn. 13.01.2015
13	III/13/14	30.12.2014	zmiany Uchwały Nr XXXIII/386/13 Rady Gminy Jasienica z dnia 30 grudnia 2013 roku w sprawie Wieloletniej Prognozy Finansowej Gminy Jasienica na lata 2014-2026	z dniem podjęcia	07.01.2015	zrealizowana
14	III/14/14	30.12.2014	Uchwała budżetowa Gminy Jasienica na rok 2015	z dniem podjęcia	07.01.2015	Dz.Urz.Woj.Śl. z realizowana 2015 roku poz.184 z dn. 13.01.2015
15	III/15/14	30.12.2014	Wieloletniej Prognozy Finansowej Gminy Jasienica na lata 2015-2026	z dniem podjęcia	07.01.2015	realizowana
16	III/16/14	30.12.2014	przyznania dotacji dla jednostek Ochotniczej Straży Pożarnej z terenu Gminy Jasienica na rok 2015	z dniem podjęcia	07.01.2015	realizowana
17	III/17/14	30.12.2014	uchwalenia Gminnego Programu Profilaktyki i Rozwiązywania Problemów Alkoholowych, Przeciwdziałania Narkomanii dla Gminy Jasienica na 2015 rok	z dniem podjęcia	07.01.2015	realizowana
18	III/18/14	30.12.2014	nieodpłatnego przeniesienia na Gminę Jasienica prawa własności nieruchomości	z dniem podjęcia	07.01.2015	zrealizowana
19	III/19/14	30.12.2014	przyjęcia Strategii Rozwiązywania Problemów Społecznych Gminy Jasienica na lata 2014-2020	z dniem podjęcia	07.01.2015	realizowana
20	III/20/14	30.12.2014	uchwalenia planu pracy Rady Gminy Jasienicy na 2015 rok	z dniem podjęcia	07.01.2015	realizowana
21	III/21/14	30.12.2014	ustalenia przedmiotu działania stałych komisji Rady Gminy Jasienica	z dniem podjęcia	07.01.2015	realizowana
22	III/22/14	30.12.2014	planu pracy Komisji Rewizyjnej Rady Gminy Jasienica na 2015 rok	z dniem podjęcia	07.01.2015	realizowana
23	III/23/14	30.12.2014	rozpatrzenia skargi Pani M. B. na Dyrektora Zakładu Komunalnego w Jasienicy	z dniem podjęcia	07.01.2015	zrealizowana

III/24/14	30.12.2014	poparcia działań Rady Pracowników oraz Związków Zawodowych działających na terenie Wojewódzkiego Ośrodka Rehabilitacyjno-Reumatologicznego w Goczałkowicach-Zdroju zmierzających do zachowania miejsc pracy oraz utrzymania przez Gminę Goczałkowice-Zdrój statusu uzdrowiska	z dniem podjęcia	07.01.2015	zrealizowana	
IV/25/15	05.02.2015	ustalenia kryteriów wraz z liczbą punktów w postępowaniu rekrutacyjnym do publicznych przedszkoli, oddziałów przedszkolnych w szkołach podstawowych oraz publicznych innych form wychowania przedszkolnego prowadzonych przez Gminę Jasienica	14 dni od dnia ogłoszenia w Dz. Urz. Woj. Śl.	12.02.2015	Dz. Urz. Woj. Śl. z realizowana 2015 roku poz. 885 z dn. 20.02.2015	
IV/26/15	05.02.2015	wyrażenia zgody na zawarcie kolejnej umowy dzierżawy lokalu użytkowego na okres do 3 lat	z dniem podjęcia	12.02.2015	zrealizowana	
IV/27/15	05.02.2015	wyrażenia zgody na zawarcie kolejnej umowy dzierżawy części nieruchomości oznaczonej jako dz. 2063 położonej w Rudzicy	z dniem podjęcia	12.02.2015	zrealizowana	
IV/28/15	05.02.2015	pozbawienia drogi publicznej nr 490473S (w części obejmującej część parcel nr 2369/120 i 2433/) położonej na terenie sołectwa Mażańcowice kategorii drogi gminnej	14 dni od dnia ogłoszenia w Dz. Urz. Woj. Śl.	12.02.2015	Dz. Urz. Woj. Śl. z realizowana 2015 roku poz. 886 z dn. 20.02.2015	
IV/29/15	05.02.2015	wyboru metody, ustalenia opłaty za gospodarowanie odpadami komunalnymi, ustalenia stawki takiej opłaty oraz stawki opłaty za pojemnik o określonej pojemności	14 dni od dnia ogłoszenia w Dz. Urz. Woj. Śl.	12.02.2015	Dz. Urz. Woj. Śl. z 2015 roku poz. 887 z dn. 20.02.2015	uchylona uchwałą Nr VII/57/15 z dnia 30.04.2015

IV/30/15	05.02.2015	14 dni od dnia ogłoszenia w Dz. Urz. Woj. Śl.	określenia szczegółowego sposobu i zakresu świadczenia usług w zakresie odbierania odpadów komunalnych od właścicieli nieruchomości i zagospodarowania tych odpadów, w zamian za uiszczoną przez właściciela nieruchomości opłatę za gospodarowanie odpadami komunalnymi	12.02.2015	Dz. Urz. Woj. Śl. z realizowana 2015 roku poz. 888 z dn. 20.02.2015
30					
IV/31/15	05.02.2015	14 dni od dnia ogłoszenia w Dz. Urz. Woj. Śl.	zmiany uchwały Nr XXVI/1280/13 Rady Gminy Jasienica z dnia 31 stycznia 2013r. w sprawie Regulaminu utrzymani czystości i porządku na terenie Gminy Jasienica	12.02.2015	Dz. Urz. Woj. Śl. z realizowana 2015 roku poz. 889 z dn. 20.02.2015
31					
IV/32/15	05.02.2015	z dniem podjęcia	planów pracy komisji Rady Gminy Jasienica na 2015 rok	12.02.2015	realizowana
32					
IV/33/15	05.02.2015	z dniem podjęcia	przekazania Wójtowi Gminy Jasienica do rozpatrzenia zgodnie z właściwością pisma Rzymsko-Katolickiej Parafii pw. Św. Marii Magdaleny w Mazanówicach	12.02.2015	zrealizowana
33					
IV/34/15	05.02.2015	z dniem podjęcia	przekazania Wójtowi Gminy Jasienica do rozpatrzenia zgodnie z właściwością pisma Rzymsko-Katolickiej Parafii pw. Św. Marii Magdaleny w Mazanówicach	12.02.2015	zrealizowana
34					
IV/35/15	05.02.2015	z dniem podjęcia	przekazania Wójtowi Gminy Jasienica do rozpatrzenia zgodnie z właściwością pisma Państwa A. i M. Z.	12.02.2015	zrealizowana
35					
IV/36/15	05.02.2015	z dniem podjęcia	przekazania Wójtowi Gminy Jasienica do rozpatrzenia zgodnie z właściwością pisma Pana P. K.	12.02.2015	zrealizowana
36					
IV/37/15	05.02.2015	z dniem podjęcia	sprawie zmian budżetu Gminy Jasienica na 2015 rok	12.02.2015	Dz. Urz. Woj. Śl. z realizowana 2015 roku poz. 890 z dn. 20.02.2015
37					
IV/38/15	05.02.2015	z dniem podjęcia	zmiany Uchwały Nr III/14/14 Rady Gminy Jasienica z dnia 30 grudnia 2014 roku – Uchwała Budżetowa Gminy Jasienica na rok	12.02.2015	Dz. Urz. Woj. Śl. z realizowana 2015 roku poz. 891 z dn. 20.02.2015
38					

IV/39/15	05.02.2015	zmiany Uchwały Nr IIII/15/14 Rady Gminy Jasienica z dnia 30 grudnia 2014 roku w sprawie Wieloletniej Prognozy Finansowej Gminy Jasienica na lata 2015-2026	z dniem podjęcia	12.02.2015	realizowana
V/40/15	10.03.2015	wyrażenia zgody na przystąpienie Gminy Jasienica do współpracy w ramach Regionalnych Inwestycji Terytorialnych Subregionu Południowego Województwa Śląskiego i zawarcie porozumienia pomiędzy Gminą Jasienica a pozostałymi gminami i powiatami wchodzącymi w skład Subregionu Województwa	z dniem podjęcia	12.02.2015	realizowana
V/41/15	10.03.2015	wyrażenia zgody na wyodrębnienie w budżecie Gminy Jasienica środków stanowiących fundusz sołecki	z dniem podjęcia	12.02.2015	zrealizowana
V/42/15	10.03.2015	zgody na zawarcie kolejnej umowy najmu pomieszczeń Samodzielnego Gminnego Zakładu Opieki Zdrowotnej w Jasienicy na okres do 3 lat	z dniem podjęcia	12.02.2015	zrealizowana
V/43/15	10.03.2015	ogłoszenia tekstu jednolitego uchwały w sprawie nadania Statutu Samodzielnemu Gminnemu Zakładowi Opieki Zdrowotnej w Jasienicy	z dniem podjęcia	12.02.2015	Dz. Urz. Woj. Śl. z zrealizowana 2015 roku poz. 1697 z dn. 23.03.2015
V/44/15	10.03.2015	Programu opieki nad zwierzętami bezdomnymi oraz zapobiegania bezdomności zwierząt na obszarze Gminy Jasienica	z dniem podjęcia	12.02.2015	realizowana
V/45/15	10.03.2015	uchylenia uchwały Nr XXXI/319/13 Rady Gminy Jasienica z dnia 27 czerwca 2013 roku w sprawie wyrażenia zgody na sprzedaż prawa własności nieruchomości położonej w obrębie ewidencyjnym Mazanówce, oznaczonej jako dz. 2779/3	z dniem podjęcia	12.02.2015	zrealizowana

46	V/46/15	10.03.2015	wyrażenia zgody na sprzedaż nieruchomości położonej w Mazańcowicach, oznaczonej jako dz. 2779/3	z dniem podjęcia	12.02.2015	realizowana
47	V/47/15	10.03.2015	uchylenia Uchwały Nr XXXII/326/13 Rady Gminy Jasienica z dnia 27 czerwca 2013 roku w sprawie wyrażenia zgody na sprzedaż prawa własności nieruchomości położonej w obrębie ewidencyjnym Mazańcowice, oznaczonej jako dz. 2615/3	z dniem podjęcia	12.02.2015	zrealizowana
48	V/48/15	10.03.2015	wyrażenia zgody na sprzedaż nieruchomości położonej w Mazańcowicach, oznaczonej jako dz. 2615/3	z dniem podjęcia	12.02.2015	realizowana
49	V/49/15	10.03.2015	przekazania Wójciowi Gminy Jasienica do rozpatrzenia zgodnie z właściwością pisma mieszkańców drogi Daliowa w Jasienicy	z dniem podjęcia	12.02.2015	zrealizowana
50	V/50/15	10.03.2015	udzielenia pomocy finansowej Miastu Bielesko-Białej	z dniem podjęcia	12.02.2015	zrealizowana
51	V/51/15	30.04.2015	zmiany uchwały Nr II/77/14 Rady Gminy Jasienica z dnia 8 grudnia 2014 roku w sprawie powołania stałych Komisji Rady Gminy Jasienica i ustalenia ich składu osobowego	z dniem podjęcia	07.05.2015	zrealizowana
52	V/52/15	30.04.2015	zmian budżetu Gminy Jasienica na 2015 rok	z dniem podjęcia	07.05.2015	Dz.Urz.Woj.Śl. z realizowana 2015 roku poz.2744 z dn. 14.05.2015
53	V/53/15	30.04.2015	zmiany Uchwały Nr III/14/14 Rady Gminy Jasienica z dnia 30 grudnia 2014 roku – Uchwała Budżetowa Gminy Jasienica na rok 2015	z dniem podjęcia	07.05.2015	Dz.Urz.Woj.Śl. z realizowana 2015 roku poz.2745 z dn. 14.05.2015
54	V/54/15	30.04.2015	zmiany Uchwały Nr III/15/14 Rady Gminy Jasienica z dnia 30 grudnia 2014 roku w sprawie Wieloletniej Prognozy Finansowej Gminy Jasienica na lata 2015-2026	z dniem podjęcia	07.05.2015	realizowana

55	VII/55/15	30.04.2015	przyznania dotacji dla jednostek Ochotniczych Straży Pożarnych z terenu Gminy Jasienica na 2015 rok	z dniem podjęcia	_____	07.05.2015	_____	realizowana	zmieniona uchwałą Nr IX/106/15 z dn. 23.07.2015, XII/147/15 z dn. 29.09.2015
56	VII/56/15	30.04.2015	przyznania środków finansowych dla Komendy Miejskiej Państwowej Straży Pożarnej w Białsku-Białej	z dniem podjęcia	_____	07.05.2015	_____	zrealizowana	
57	VII/57/15	30.04.2015	wyboru metody ustalania opłaty za gospodarowanie odpadami komunalnymi, ustalenia stawki takiej opłaty oraz stawki opłaty za pojemnik o określonej pojemności	14 dni od dnia ogłoszenia w Dz. Urz. Woj. Śl.	_____	07.05.2015	Dz. Urz. Woj. Śl. z 2015 roku poz. 27446 z dn. 14.05.2015	z realizowaną	
58	VII/58/15	30.04.2015	wyrażenia zgody na sprzedaż nieruchomości położonej w Rudzicy, oznaczonej jako dz. 31/6	z dniem podjęcia	_____	07.05.2015	_____	realizowana	
59	VII/59/15	30.04.2015	wyrażenia zgody na przekazanie w nieodpłatne użytkowanie nieruchomości stanowiących własność Gminy Jasienica, Samodzielnemu Gminnemu Zakładowi Opieki Zdrowotnej w Jasienicy	z dniem podjęcia	_____	07.05.2015	_____	zrealizowana	
60	VII/60/15	30.04.2015	nieodpłatnego przeniesienia na Gminę Jasienica prawa własności do nieruchomości położonej w Mazańcowicach, oznaczonej jako dz. 2970/1	z dniem podjęcia	_____	07.05.2015	_____	zrealizowana	
61	VII/61/15	30.04.2015	uchylenia uchwały Nr XV/154/11 Rady Gminy Jasienica z dnia 29 grudnia 2011 roku w sprawie wyrażenia zgody na zbycie nieruchomości położonej w Grodźcu oznaczonej jako dz. 83/15	z dniem podjęcia	_____	07.05.2015	_____	zrealizowana	
62	VII/62/15	30.04.2015	wyrażenia zgody na sprzedaż nieruchomości położonej w Grodźcu, oznaczonej jako dz. 83/105	z dniem podjęcia	_____	07.05.2015	_____	zrealizowana	
63	VII/63/15	30.04.2015	nabycia w drodze darowizny przez Gminę Jasienica prawa własności nieruchomości położonej w obrębie ewidencyjnym Świętoszówka oznaczonej jako dz. 216/1	z dniem podjęcia	_____	07.05.2015	_____	realizowana	

64	VI/64/15	30.04.2015	pozbawienia drogi publicznej nr 490292S (parcela nr 1812/1) położonej ogłoszenia w Dz. Urz. Woj. Śl. na terenie sołectwa Rudzica kategorii drogi gminnej	14 dni od dnia ogłoszenia w Dz. Urz. Woj. Śl.	07.05.2015	_____	Dz. Urz. Woj. Śl. z zrealizowana 2015 roku poz. 2747 z dn. 14.05.2015
65	VI/65/15	30.04.2015	wyrażenia zgody na zawarcie kolejnej umowy dzierżawy pomieszczeń Samodzielnego Gminnego Zakładu Opieki Zdrowotnej na okres do 3 lat	z dniem podjęcia	07.05.2015	_____	zrealizowana
66	VI/66/15	30.04.2015	wyrażenia zgody na zawarcie kolejnej umowy dzierżawy pomieszczeń Samodzielnego Gminnego Zakładu Opieki Zdrowotnej na okres do 3 lat	z dniem podjęcia	07.05.2015	_____	zrealizowana
67	VI/67/15	30.04.2015	wyrażenia zgody na zawarcie kolejnej umowy dzierżawy pomieszczeń Samodzielnego Gminnego Zakładu Opieki Zdrowotnej na okres do 3 lat	z dniem podjęcia	07.05.2015	_____	zrealizowana
68	VI/68/15	30.04.2015	wyrażenia zgody na zawarcie kolejnej umowy dzierżawy pomieszczeń Samodzielnego Gminnego Zakładu Opieki Zdrowotnej na okres do 3 lat	z dniem podjęcia	07.05.2015	_____	zrealizowana
69	VI/69/15	30.04.2015	wyrażenia zgody na zawarcie kolejnej umowy dzierżawy pomieszczeń Samodzielnego Gminnego Zakładu Opieki Zdrowotnej na okres do 3 lat	z dniem podjęcia	07.05.2015	_____	zrealizowana
70	VI/70/15	30.04.2015	wyboru przedstawicieli do Rady Społecznej Samodzielnego Gminnego Zakładu Opieki Zdrowotnej w Jasienicy	z dniem podjęcia	07.05.2015	_____	zrealizowana
71	VI/71/15	30.04.2015	powołania Rady Społecznej Samodzielnego Gminnego Zakładu Opieki Zdrowotnej w Jasienicy	z dniem podjęcia	07.05.2015	_____	zrealizowana
72	VI/72/15	30.04.2015	zatwierdzenia sprawozdania finansowego Samodzielnego gminnego Zakładu Opieki Zdrowotnej w Jasienicy za rok 2014	z dniem podjęcia	07.05.2015	_____	zrealizowana

73	VII/73/15	30.04.2015	zatwierdzenia sprawozdania finansowego za rok 2014 Gminnego Ośrodka Kultury w Jasienicy	z dniem podjęcia	_____	07.05.2015	_____	zrealizowana
74	VII/74/15	30.04.2015	zatwierdzenia sprawozdania finansowego za rok 2014 Gminnej Biblioteki Publicznej w Jasienicy	z dniem podjęcia	_____	07.05.2015	_____	zrealizowana
75	VII/75/15	30.04.2015	zmiany uchwały Nr XXV/1283/13 Rady Gminy Jasienica z dnia 31 stycznia 2013 r. w sprawie zasad na podstawie których radnym przysługują diety i zwrot kosztów podróży służbowych	z dniem podjęcia	_____	07.05.2015	_____	realizowana
76	VII/76/15	30.04.2015	peparcia starań Światowego Kongresu Kresowian o nadanie nazwy Międzynarodowemu Portowi Lotniczemu Katowice w Pyrzowicach imienia Wojciecha Kilara	z dniem podjęcia	_____	07.05.2015	_____	zrealizowana
77	VII/77/15	30.04.2015	przekazania środków finansowych dla Policji	z dniem podjęcia	_____	07.05.2015	_____	zrealizowana
78	VIII/78/15	21.05.2015	zatwierdzenia sprawozdania finansowego z wykonania budżetu za 2014 rok	z dniem podjęcia	_____	27.05.2015	_____	zrealizowana
79	VIII/79/15	21.05.2015	udzielenia Wójtowi Gminy Jasienica absolutorium z tytułu wykonania budżetu Gminy Jasienica za rok 2014.	z dniem podjęcia	_____	27.05.2015	_____	zrealizowana
80	VIII/80/15	21.05.2015	przekazania Wójtowi Gminy Jasienica do rozpatrzenia zgodnie z właściwością pisma Rzymsko-Katolickiej Parafii pw. Św. Marii Magdaleny w Mazańcowicach,	z dniem podjęcia	_____	27.05.2015	_____	zrealizowana
81	VIII/81/15	21.05.2015	wystąpienia z wnioskiem do Wojewody Śląskiego o przekazanie Gminie Jasienica nieruchomości stanowiącej własność Skarbu Państwa, położonej w Jasienicy, oznaczonej jako dz. 984, objętej księgą BB1B/00109588/6.	z dniem podjęcia	_____	27.05.2015	_____	realizowana

VIII/82/15	29.06.2015	z dniem podjęcia	zrealizowana
stanowiska dotyczącego otwarcia Jasienickiej Niskoemisyjnej Strefy Ekonomicznej w Międzyrzeczu Dolnym			
IX/83/15	23.07.2015	14 dni od dnia ogłoszenia w Dz. Urz. Woj. Śl.	Dz. Urz. Woj. Śl. z realizowana 2015 roku poz.4146 z dn. 31.07.2015
zmiany Uchwały Nr XXIII/290/2009 Rady Gminy Jasienica z dnia 9 kwietnia 2009r. w sprawie Regulaminu określającego wysokość stawek i szczegółowe warunki przyznawania dodatku motywacyjnego, funkcyjnego i za warunki pracy, szczegółowe warunki przyznawania dodatku za wysługę lat, szczegółowe warunki obliczania i wypłacania wynagrodzenia za godziny ponadwymiarowe, godziny doróżnych zastępstw, wysokość i warunki wypłacania nagród i innych świadczeń wynikających ze stosunku pracy nauczycieli zatrudnionych w szkołach i placówkach oświatowych prowadzonych przez Gminę Jasienica +D8D83.D108			

IX/84/15	23.07.2015	14 dni od dnia ogłoszenia w Dz. Urz. Woj. Śl.	29.07.2015	Dz. Urz. Woj. Śl. z realizowana 2015 roku poz. 4147 z dn. 31.07.2015
zmiany uchwały Nr XXV/III/257/2008 Rady Gminy Jasienica z dnia 27 listopada 2008r. w sprawie zasad udzielania i rozmiaru zniżek tygodniowego obowiązkowego wymiaru godzin zajęć oraz zwolnień z obowiązku realizacji zajęć przez nauczycieli zajmujących stanowiska kierownicze w przedszkolach i szkołach prowadzonych przez Gminę Jasienica oraz ustalenia tygodniowego obowiązkowego wymiaru godzin zajęć dydaktycznych, wychowawczych i opiekuńczych niektórych nauczycieli, zmienionej Uchwałą Nr XXVIII/295/13 Rady Gminy Jasienica z dnia 27 marca 2013r. oraz Uchwałą Nr XXXI/329/13 Rady Gminy Jasienica z dnia 27 czerwca 2013r				
IX/85/15	23.07.2015	wyrażenia zgody na zawarcie kolejnej umowy dzierżawy części nieruchomości oznaczonej jako dz. 1058 położonej w Jasienicy	29.07.2015	realizowana
IX/86/15	23.07.2015	pozbawienia drogi publicznej nr 4903/16S (obejmującej parcelę nr 1880) położonej w sołectwie Rudzica kategorii drogi gminnej	29.07.2015	Dz. Urz. Woj. Śl. z zrealizowana 2015 roku poz. 4148 z dn. 31.07.2015
IX/87/15	23.07.2015	nieodpłatnego przeniesienia na Gminę Jasienica prawa własności nieruchomości – druk nr 99	29.07.2015	zrealizowana
IX/88/15	23.07.2015	nieodpłatnego przeniesienia na Gminę Jasienica prawa własności nieruchomości	29.07.2015	zrealizowana
IX/89/15	23.07.2015	uchylene Uchwały Nr XLV/505/2014 Rady Gminy Jasienica z dnia 14 listopada 2014 roku w sprawie nabycia przez Gminę Jasienica prawa własności nieruchomości	29.07.2015	zrealizowana

IX/90/15	23.07.2015	wyrażenia zgody na zawarcie kolejnej umowy dzierżawy na okres 3 lat lokalu użytkowego	z dniem podjęcia	29.07.2015	zrealizowana
IX/91/15	23.07.2015	uchylene Uchwały Nr XXV/261/12 Rady Gminy Jasienica z dnia 14 grudnia 2012r. w sprawie nieodpłatnego przeniesienia na Gminę Jasienica prawa własności nieruchomości położonej w obrębie ewidencyjnym Mazańcowice oznaczonej jako dz. 2963/2	z dniem podjęcia	29.07.2015	zrealizowana
IX/92/15	23.07.2015	zmiany uchwały Nr XLIV/415/10 rady Gminy Jasienica z dnia 25 marca 2010r. w sprawie wyrażenia zgody na zbycie nieruchomości położonej w Mazańcowicach oznaczonej jako pgr. 2369/131, pgr. 2369/132, pgr. 2369/133, pgr. 2616/6, pgr. 2616/7, pgr. 2616/8	z dniem podjęcia	29.07.2015	zrealizowana
IX/93/15	23.07.2015	wyrażenia zgody na ustanowienie odpłatnej służebności gruntowej	z dniem podjęcia	29.07.2015	zrealizowana
IX/94/15	23.07.2015	wyrażenia zgody na sprzedaż prawa własności niezabudowanej nieruchomości gruntowej położonej w obrębie ewidencyjnym Mazańcowice, oznaczonej jako dz. 2631	z dniem podjęcia	29.07.2015	zrealizowana
IX/95/15	23.07.2015	wyrażenia zgody na zawarcie kolejnej umowy dzierżawy na okres do 2 lat lokalu użytkowego	z dniem podjęcia	29.07.2015	zrealizowana
IX/96/15	23.07.2015	wyrażenia zgody na ustanowienie odpłatnej służebności gruntowej	z dniem podjęcia	29.07.2015	zrealizowana
IX/97/15	23.07.2015	wyrażenia zgody na zamianę nieruchomości	z dniem podjęcia	29.07.2015	realizowana
IX/98/15	23.07.2015	uchylene Uchwały Nr XXXII/295/2009 Rady Gminy Jasienica z dnia 30 kwietnia 2009 r. oraz Uchwały Nr XXI/187/2008 Rady Gminy Jasienica z dnia 20 maja 2008r	14 dni od dnia ogłoszenia w Dz. Urz. Woj. Śl.	29.07.2015	Dz. Urz. Woj. Śl. z 2015 roku poz. 4149 z dn. 31.07.2015

99	IX/99/15	23.07.2015	zmiany Uchwały Nr XLVI/508/14 Rady Gminy Jasienica z dnia 14 listopada 2014 roku w sprawie ustalenia stawek opłaty targowej na 2015 rok	14 dni od dnia ogłoszenia w Dz. Urz. Woj. Śl.	_____	29.07.2015	Dz. Urz. Woj. Śl. z realizowana 2015 roku poz.50 z dn. 31.07.2015
100	IX/100/15	23.07.2015	powołania zespołu do spraw zaopiniowania kandydatów na ławników do sądów powszechnych w kadencji 2016-2019	z dniem podjęcia	29.07.2015	_____	zrealizowana
101	IX/101/15	23.07.2015	zasięgnięcia od Komendanta Wojewódzkiego Policji informacji o kandydatach na ławników	z dniem podjęcia	29.07.2015	_____	zrealizowana
102	IX/102/15	23.07.2015	zmiany Uchwały Nr XLVII/470/2010 z dnia 15 lipca 2010 roku w sprawie określenia trybu prac nad projektem uchwały budżetowej	z dniem podjęcia	_____	29.07.2015	realizowana
103	IX/103/15	23.07.2015	zmian budżetu Gminy Jasienica na 2015 rok	z dniem podjęcia	_____	29.07.2015	Dz. Urz. Woj. Śl. z realizowana 2015 roku poz.4151 z dn. 31.07.2015
104	IX/104/15	23.07.2015	zmiany Uchwały Nr IIII/14/14 Rady Gminy Jasienica z dnia 30 grudnia 2014 roku – Uchwała Budżetowa Gminy Jasienica na rok 2015	z dniem podjęcia	_____	29.07.2015	Dz. Urz. Woj. Śl. z realizowana 2015 roku poz.4152 z dn. 31.07.2015
105	IX/105/15	23.07.2015	zmiany Uchwały Nr IIII/15/14 Rady Gminy Jasienica z dnia 30 grudnia 2014 roku w sprawie Wielebnej Prognozy Finansowej Gminy Jasienica na lata 2015 – 2026	z dniem podjęcia	_____	29.07.2015	realizowana
106	IX/106/15	23.07.2015	zmiany Uchwały Nr VII/55/15 Rady Gminy Jasienica z dnia 30 kwietnia 2015 roku w sprawie przyznania dotacji dla jednostek Ochotniczej Straży Pożarnej z terenu Gminy Jasienica na rok 2015	z dniem podjęcia	_____	29.07.2015	zrealizowana
107	IX/107/15	23.07.2015	ustalenia stawek dotacji przedmiotowych dla Zakładu Komunalnego w	z dniem podjęcia	_____	29.07.2015	_____

uchylona uchwałą XI/11 16/15
z dn. 29.09.2015

108	IX/108/15	23.07.2015	z dniem podjęcia	29.07.2015	_____	_____	zmieniona uchwałą Nr X/110/15 z dn. 27.08.2015, rozstrzygnięcie nadzorcze z dn. 28.08.2015 w sprawie stwierdzenia nieważności uchwały
			zatwierdzenia taryf dla zbiorowego odprowadzania ścieków				
109	X/109/15	27.08.2015	14 dni od dnia ogłoszenia w Dz. Urz. Woj. Śl.	03.09.2015	_____	Dz. Urz. Woj. Śl. z zrealizowana 2015 roku poz. 4622 z dn. 10.09.2015	rozstrzygnięcie nadzorcze z dn. 08.10.2015 w sprawie stwierdzenia nieważności uchwały w części § 3
			pozbawienia kategorii gminnej odcinka Urz. Woj. Śl. drog				
110	X/110/15	27.08.2015	z dniem podjęcia	03.09.2015	_____	_____	rozstrzygnięcie nadzorcze z dn. 08.10.2015 w sprawie stwierdzenia nieważności uchwały
			zmiany uchwały Nr IX/108/15 Rady Gminy Jasienica z dnia 23 lipca 2015r. w sprawie zatwierdzenia taryf dla zbiorowego odprowadzenia ścieków				
111	X/111/15	27.08.2015	z dniem podjęcia	_____	03.09.2015	Dz. Urz. Woj. Śl. z zrealizowana 2015 roku poz. 4623 z dn. 10.09.2015	
			zmian budżetu Gminy Jasienica na 2015 rok				
112	X/112/15	27.08.2015	z dniem podjęcia	_____	03.09.2015	_____	realizowana
			zmiany Uchwały Nr III/15/14 Rady Gminy Jasienica z dnia 30 grudnia 2014 roku w sprawie Wieleletniej Prognozy Finansowej Gminy Jasienica na lata 2015 – 2026				
113	X/113/15	29.09.2015	z dniem podjęcia	03.10.2015	_____	_____	realizowana
			przyjęcia do realizacji Planu Gospodarki Niskoemisyjnej dla Gminy Jasienica				
114	X/114/15	29.09.2015	14 dni od dnia ogłoszenia w Dz. Urz. Woj. Śl.	03.10.2015	_____	Dz. Urz. Woj. Śl. z zrealizowana 2015 roku poz. 5037 z dn. 06.10.2015	
			zmiany uchwały w sprawie regulaminu udzielania pomocy materialnej o charakterze socjalnym dla uczniów zamieszkałych na terenie Gminy Jasienica				
115	X/115/15	29.09.2015	z dniem podjęcia	03.10.2015	_____	_____	realizowana
			wyrażenia zgody na realizację projektu w ramach Regionalnego Programu Operacyjnego Województwa Śląskiego na lata 2014-2015				

116	XI/116/15	29.09.2015	uchwały Uchwały Nr IX/107/15 Rady Gminy Jasienica z dnia 23 lipca 2015 roku w sprawie ustalenia stawek dotacji przedmiotowych dla Zakładu Komunalnego w Jasienicy	z dniem podjęcia	_____	03.10.2015	_____	zrealizowana
117	XI/117/15	29.09.2015	wyrażenia zgody na ustanowienie odpłatnej służebności gruntowej na dz. 67/6 położonej w Międzyrzeczu Górnym	z dniem podjęcia	_____	03.10.2015	_____	realizowana
118	XI/118/15	29.09.2015	wyrażenia zgody na ustanowienie odpłatnej służebności gruntowej	z dniem podjęcia	_____	03.10.2015	_____	realizowana
119	XI/119/15	29.09.2015	wyrażenia zgody na ustanowienie odpłatnej służebności gruntowej	z dniem podjęcia	_____	03.10.2015	_____	realizowana
120	XI/120/15	29.09.2015	wyrażenia zgody na ustanowienie odpłatnej służebności gruntowej na dz. 406 położonej w Jasienicy	z dniem podjęcia	_____	03.10.2015	_____	realizowana
121	XI/121/15	29.09.2015	uchwały Uchwały Nr XI/84/11 Rady Gminy Jasienica z dnia 30 sierpnia 2011 roku w sprawie wyrażenia zgody na zbycie nieruchomości położonej w Jasienicy oznaczonej jako dz. 229	z dniem podjęcia	_____	03.10.2015	_____	zrealizowana
122	XI/122/15	29.09.2015	uchwały Uchwały Nr XV/153/11 Rady Gminy Jasienica z dnia 29 grudnia 2011r. w sprawie wyrażenia zgody na sprzedaż nieruchomości położonej w Międzyrzeczu Górnym oznaczonej jako dz. 21/1	z dniem podjęcia	_____	03.10.2015	_____	zrealizowana
123	XI/123/15	29.09.2015	uchwały Uchwały Nr XI/86/11 Rady Gminy Jasienica z dnia 30 sierpnia 2011r. w sprawie wyrażenia zgody na sprzedaż nieruchomości położonej w Rudzicy oznaczonej jako dz. 106/37	z dniem podjęcia	_____	03.10.2015	_____	zrealizowana

124	XI/124/15	29.09.2015	uchylene Uchwały nr XVIII/190/12 Rady Gminy Jasienica z dnia 12 kwietnia 2012r. w sprawie wyrażenia zgody na zbycie nieruchomości oznaczonej jako dz. 369/2 położonej w obrębie ewidencyjnym Grodziec	z dniem podjęcia	03.10.2015	zrealizowana
125	XI/125/15	29.09.2015	uchylene Uchwały Nr XII/453/14 Rady Gminy Jasienica z dnia 24 czerwca 2014 roku w sprawie wyrażenia zgody na sprzedaż prawa własności niezabudowanej nieruchomości gruntowej, położonej w obrębie ewidencyjnym Bielowicko, oznaczonej jako dz. 729/3	z dniem podjęcia	03.10.2015	zrealizowana
126	XI/126/15	29.09.2015	wystąpienia z wnioskiem do Wojewody Śląskiego o przekazanie Gminie Jasienica nieruchomości stanowiącej własność Skarbu Państwa, położonej w obrębie ewidencyjnym Świątoszówka, oznaczonej jako dz. 163/1, objętej księgą wieczystą BB1B/00143350/9	z dniem podjęcia	03.10.2015	zrealizowana
127	XI/127/15	29.09.2015	wyrażenia zgody na sprzedaż nieruchomości położonej w Bielowicku, oznaczonej jako dz. 729/3	z dniem podjęcia	03.10.2015	realizowana
128	XI/128/15	29.09.2015	wyrażenia zgody na zawarcie kolejnej umowy dzierżawy na okres 3 lat lokalu użytkowego	z dniem podjęcia	03.10.2015	zrealizowana
129	XI/129/15	29.09.2015	udzielenia pomocy finansowej Powiatowi Bielskiemu w formie dotacji celowej na realizację zadania dotyczącego wykonania remontu chodnika dla pieszych przy drodze powiatowej nr 2633S Strumień-Jasienica (Strumieńska) w miejscowości Jasienica (rejon szkoły)	z dniem podjęcia	03.10.2015	zrealizowana

XI/130/15	29.09.2015	ustalenia regulaminu głosowania w wyborach ławników do sądów powszechnych na kadencję 2016-2019	z dniem podjęcia	03.10.2015	_____	zrealizowana
XI/131/15	29.09.2015	powołania Komisji Skrutacyjnej do wyboru ławników na kadencję 2016-2019	z dniem podjęcia	03.10.2015	_____	zrealizowana
XI/132/15	29.09.2015	stwierdzenia wyboru ławników na kadencję 2016-2019	z dniem podjęcia	03.10.2015	_____	zrealizowana
XI/133/15	29.09.2015	przekazania Wójtowi Gminy Jasienica do rozpatrzenia zgodnie z właściwością pisma Zarządu Oddziału Związku Nauczycielstwa Polskiego w Bielsku-Białej	z dniem podjęcia	03.10.2015	_____	zrealizowana
XI/134/15	29.09.2015	zmian budżetu Gminy Jasienica na 2015 rok	z dniem podjęcia	03.10.2015	Dz.Urz.Woj.Śl. z realizowana 2015 roku poz.5038 z dn. 06.10.2015	_____
XI/135/15	29.09.2015	zmiany Uchwały Nr III/14/14 Rady Gminy Jasienica z dnia 30 grudnia 2014 roku – Uchwała Budżetowa Gminy Jasienica na rok 2015	z dniem podjęcia	03.10.2015	Dz.Urz.Woj.Śl. z realizowana 2015 roku poz.5039 z dn. 06.10.2015	_____
XI/136/15	29.09.2015	zmiany Uchwały Nr III/15/14 Rady Gminy Jasienica z dnia 30 grudnia 2014 roku w sprawie Wieloletniej Prognozy Finansowej Gminy Jasienica na lata 2015 – 2026	z dniem podjęcia	03.10.2015	_____	realizowana
XI/137/15	29.09.2015	zaliczenia drogi, położonej w sołectwie Międzyrzecze Dolne na obszarze Gminy Jasienica, do kategorii drogi gminnej	14 dni od dnia ogłoszenia w Dz. Urz. Woj. Śl.	03.10.2015	Dz.Urz.Woj.Śl. z zrealizowana 2015 roku poz.5040 z dn. 06.10.2015	_____
XI/138/15	29.09.2015	wyrażenia zgody na sprzedaż prawa własności niezabudowanej nieruchomości gruntowej, położonej w obrębie ewidencyjnym Międzyrzecze Dolne, oznaczonej jako dz. 104/17, dz. 104/18, dz. 104/19, dz. 104/20, dz. 104/21, dz. 104/22	z dniem podjęcia	03.10.2015	_____	realizowana