

Gmina Jasienica
Gmina ewidencyjna Jasienica

Mapa z pomiaru sytuacyjno -wysokościowego z uzbrojeniem podziemnym terenu Jasienica rejon ul. Sadowej.

skala :1:1000

s. m. 541.412.011

Zakres pomiaru : — — —

Uwaga: granice z wektoryzacji mapy ewidencyjnej linią przerywaną koloru zielonego.

Wykonał dn. 29.05.2006 r.

USŁUGI GEODEZYJNE

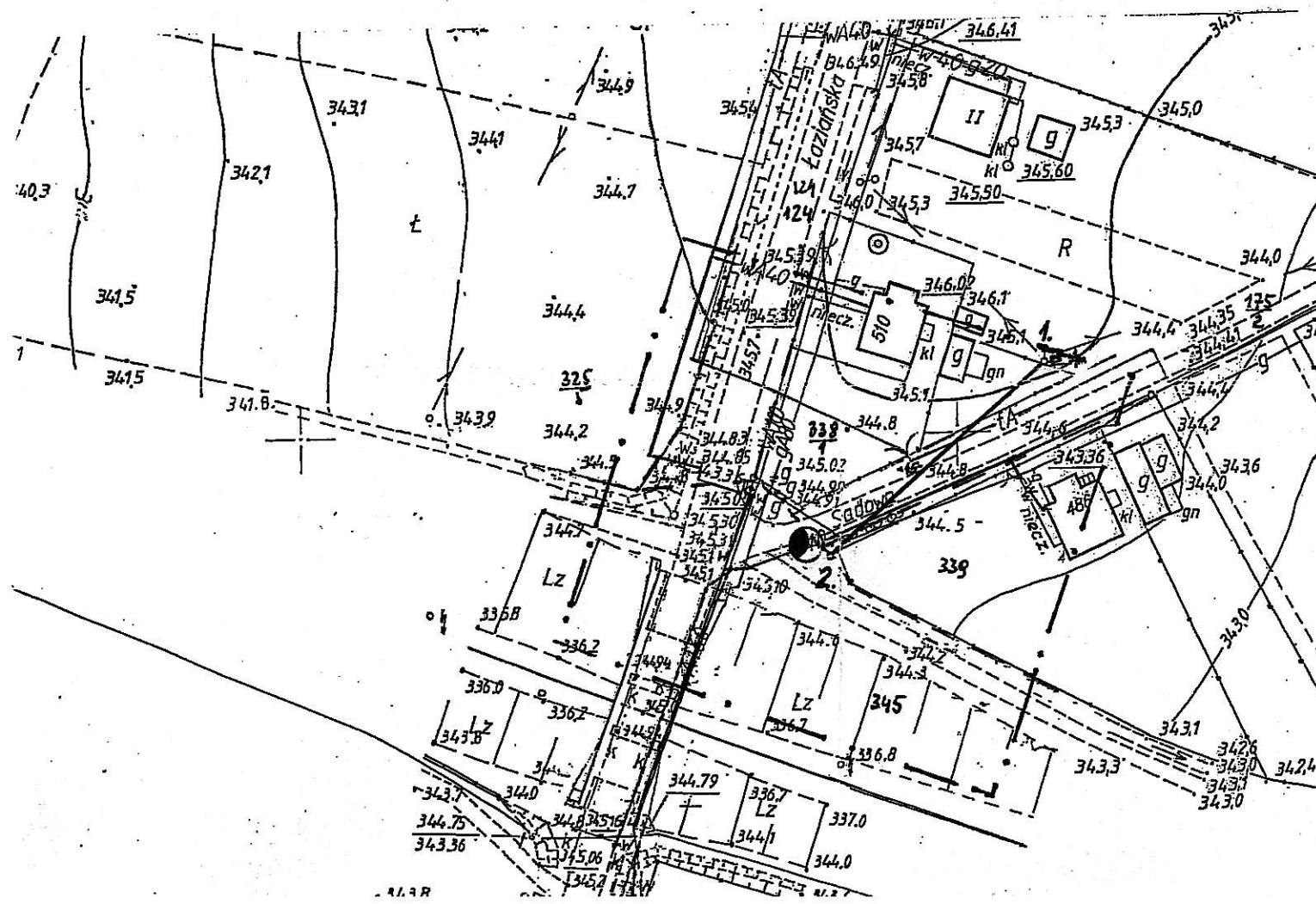
Mikrosław Warzecha
43-385 Międzyrzecz Górny 430
tel. 815-55-73
Nr upr. 9304
NIP 937-102-99-36

Starosta Bielski
Powiatowy Ośrodek Dokumentacji
Geodezyjnej i Kartograficznej

W obszarze oznaczonym linią
dokonano aktualizacji treści mapy zasadniczej.
Dokumenty z pomiaru uzupełniające przyjęto
do zasobu powiatowego w dniu 12.06.2006
i zaewidencjonowano pod nr KERG 876/06
Niniejsza mapa może służyć do celów projektowych.
Projektowane obiekty budowlane wymagające pozw.
na budowę podlegają wytyczeniu i inwentaryzacji pow.
nawczej przez jednostki uprawnione do wykonywania
prac geodezyjnych.

Bielsko-Biała, dn. 30.08.2006
(miejscowość i data)

Kierownik Powiatowego Ośrodka Dokumentacji
Geodezyjnej i Kartograficznej



LEGENDA

1. istn. słup linii napowietrznej typu RN - ŻN 10

st. 1 - st. 2 proj. linia oświetlenia AsXS 2 x 16 mm²

proj. oprawa oświetlenia ulicznego typu SGS.

eANN istn. linia kablowa niskiego napięcia

istn. linia napowietrzna niskiego napięcia

tA istniejący kabel teletechniczny

istn. linia napowietrzna telefoniczna
2. proj. słup linii napowietrznej typu K2 - ŻN 10
dł. 45 m.

istn. oprawa oświetlenia ulicznego

proj. odgromniki typu SE 30.166

gA istniejący gazociąg

wA istniejący wodociąg

wA istniejąca kanalizacja

STAROSTWO POWIATOWE
w Bielsku-Białej
ul. Piastowska 40
43-300 Bielsko-Biała

Nr 2R-B 7351/C/1100/06
Zatwierdzam

Bielsko-Biała, dn. 30.08.2006.


Z up. STAROSTY

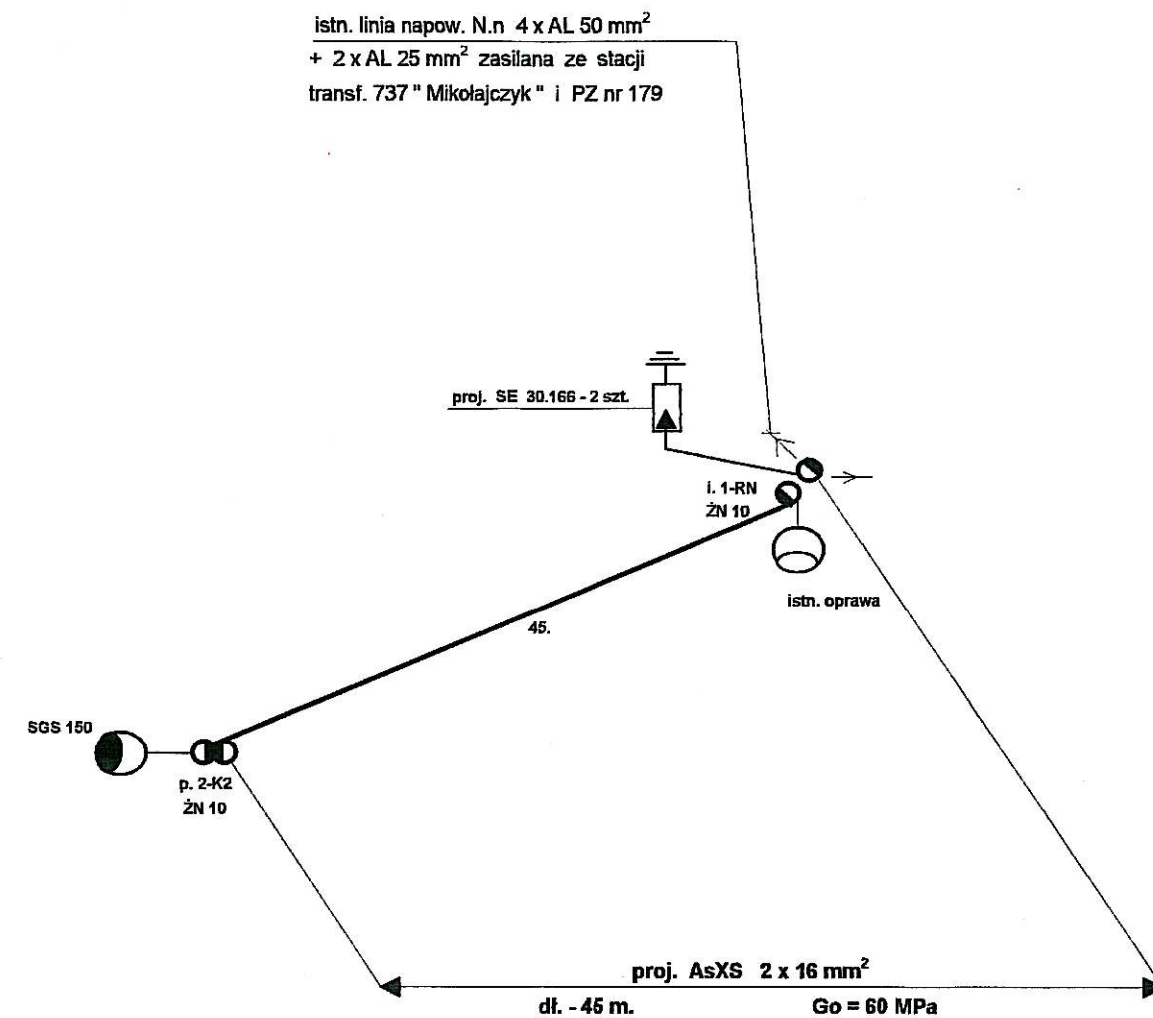
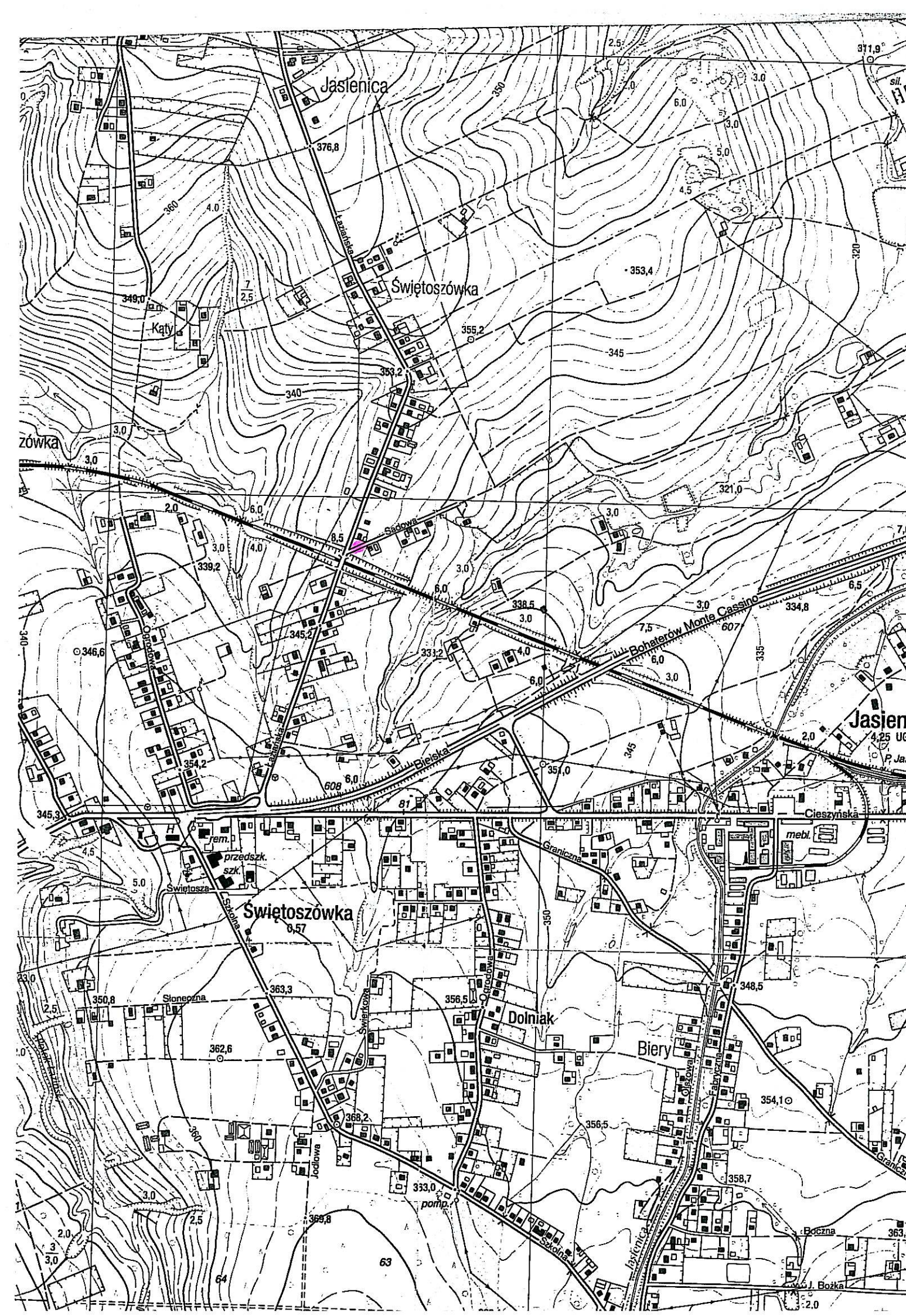
Baniera Koral

Wzrostek
Wydział Zagospodarowania Przestrzennego,
Ochrony Środowiska, Rolnictwa i Leśnictwa

USŁUGI PROJEKTOWE
INSTALACJE ELEKTRYCZNE
Antoni Szczotka
43-316 BIELSKO-BIAŁA
ul. Kołista 30. tel.(033) 818 63 35
R-070544984 : NIP-547-119-32-77

s. 541.412.011

Temat : Projekt zagospodarowania terenu dla budowy linii napowietrznej oświetlenia drogi gminnej ul. Sadowej w sołectwie Jasienica.				
Inwestor : Urząd Gminy Jasienica		ul. Międzyrzeczka		43-385 Jasienica
Autor projektu : Antoni Szczotka	Imię i Nazwisko	Adres	nr uprawnień	Podpis
Nr mapy : s. 541.412.011		ul. Kołista 30	40 / 92 UW B-B	
		43 - 300 Bielsko - Biała		
Data : lipiec 2006 r.	Skala 1 : 1000	Układ TT	Nr rys. 1	



USŁUGI PROJEKTOWE
INSTALACJE ELEKTRYCZNE
Antoni Szczotka
43-316 BIELSKO-BIAŁA
ul. Kolista 30, tel.(033) 818 63 35
R-070544964 ; NIP-547-119-32-77

Temat: Schemat trasy linii napowietrznej oświetlenia ulicznego drogi gminnej ul. Sadowej w sołectwie Jasienica.				
Inwestor: Urząd Gminy Jasienica		ul. Międzyrzecka		43 - 385 Jasienica 159
Autor projektu: Antoni Szczotka	Imię i Nazwisko	Adres	nr uprawnień	Podpis
		ul. Kolista 30	40 / 92 UW B-B	
Nr mapy:		43 - 300 Bielsko - Biała		
Data:	czerwiec 2006 r.	Skala	Układ TT	Nr rys. 2