






LEGENDA

1.	○	istn. słup linii napowietrznej typu P-ŻN 10	7.	○	proj. słup linii napowietrznej typu N1-ŻN 10
2.	○	istn. słup linii napowietrznej typu RN-ŻN 10	8.	○	proj. słup linii napowietrznej typu N1-ŻN 10
3.	○	proj. słup linii napowietrznej typu N1-ŻN 10	9.	○	proj. słup linii napowietrznej typu P-ŻN 10
4.	○	proj. słup linii napowietrznej typu N1-ŻN 10	10.	○	proj. słup linii napowietrznej typu P-ŻN 10
5.	○	proj. słup linii napowietrznej typu N1-ŻN 10	11.	○	proj. słup linii napowietrznej typu N1-ŻN 10
6.	○	proj. słup linii napowietrznej typu N1-ŻN 10	12.	○	proj. słup linii napowietrznej typu K2-ŻN 10
 st. tr 1 - sl. 12 proj. linia oświetlenia AsXS 2 x 16 mm ²			dł. 388 m.		
 proj. oprawa oświetlenia ulicznego typu SGS.			 istn. oprawa oświetlenia ulicznego		
 proj. odgromniki typu SE 30.166			gA — istniejący gazociąg		
 istn. linia napowietrzna niskiego napięcia			wA — istniejący wodociąg		
tA — istniejący kabel teletechniczny			ks — istniejąca kanalizacja		

Przedsiębiorstwo Usług Geodezyjnych
F. I. ACCOMPLISH GEO-EZYM
43-304 Bielsko-Biała, ul. Wyzwolenia 27
tel. 16-39-45, tel/fax 12-59-13
skt. poczt. 55 NIP 547-008-61-54

Mapa z pomiaru sytuacyjno-wysokościowego z uzbrojeniem podziemnym terenu - Jasienica ul. Wiejska.

Skala-1:1000
s. m. 541.234.123,171
Zakres pomiaru :

Uwaga: granice istniejące na mapie z wcześniejszych pomiarów wkreślono linią ciągłą koloru zielonego, granice z wektorystyki mapy ewidencyjnej linią przerywaną koloru zielonego.
Wykonat dn. 25.06.2006 r.

Kierownik pracowni
Geodeta Uprawniony
Mirosław Warzecha

Gmina - Jasienica
Gmina ewidencyjna- Jasienica

potok Jasienica

STANOWISKO WŁAŚCICIELA
w Bielsku-Białej
ul. Wajaskowa 40
43-300 Bielsko-Biała

Nr 22-B 7354/15/1105/06
Zatwierdzone

Bielsko-Biała, dn. 04.09.2006r.

Z up. STAROSTY

Barbara Korol

Wzrostnik
Wydział Zagospodarowania Przestrzennego,
Ochrony Środowiska i Rolnictwa

USŁUGI PROJEKTOWE
INSTALACJE ELEKTRYCZNE
Antoni Szczołka
43-316 BIELSKO-BIAŁA
ul. Kołista 39, tel. 16-39-818 63-35
R-0705-44924, NIP 547-119-32-77

s. 541. 234. 123, 171

Temat : Projekt zagospodarowania terenu dla budowy i podwieszenia linii napowietrznej ośw. ulicznego drogi gminnej ul. Wiejskiej (na południe) w sołectwie Jasienica.			
Inwestor : Urząd Gminy Jasienica		ul. Międzyrzecka 43-385 Jasienica	
Autor projektu :	Imię i Nazwisko Antoni Szczołka	Adres ul. Kołista 30 43 - 300 Bielsko - Biała	nr uprawnień 40 / 92 UW B-B
Nr mapy :	s. 541. 234. 123, 171		
Data :	czerwiec 2006 r.	Skala 1 : 1000	Układ TT
			Nr rys.

