

s. 541. 234. 111

Investor :	Urząd Gminy Jasienica	ul. Miedzyrzecka	43-385 Jasienica
Autor :	Jan J. Namiot		

projektu : Antoni Szczotka	ul. Kołista 30	40 / 92 UW B-B	Podpis
----------------------------	----------------	----------------	--------

Data :	kwiecień-maj 2006 r.	Skala 1 : 1000	Układ TT	Nr rys	1
--------	----------------------	----------------	----------	--------	---

[illegible]


**USŁUGI PROJEKTOWE
INSTALACJE ELEKTRYCZNE**
Antoni Szczołka
43-316 BIELSKO-BIAŁA
ul. Kollata 30. tel (033) 818 63 35
R-070544944 NIP-547-118-32-7









Powiatowy Ośrodek Dokumentacji Geodezyjnej
i Kartograficznej w Białymstoku

1. ☐ istn. słup linii napowietrznej typu RNK- ŻN 10
2. ☐ istn. słup linii napowietrznej typu P- ŻN 10
3. ☐ istn. słup linii napowietrznej typu P- ŻN 10
4. ☐ istn. słup linii napowietrznej typu P- ŻN 10
5. ☐ istn. słup linii napowietrznej typu P- ŻN 10
6. ☐ istn. słup linii napowietrznej typu P- ŻN 10

proj. linia oświetlenia AsXS 2 x 25 mm² dź.

proj. oprawa oświetlenia ulicznego typu SGS.

 istn. linia napowietrzna niskiego napięcia
 *istn. linia kablowa niskiego napięcia*

7.  *istn. słup linii napowietrznej typu P - ŻN 10*
8.  *istn. słup linii napowietrznej typu RPK - ŻN 10*
9.  *istn. słup linii napowietrznej typu P - ŻN 10*
10.  *istn. słup linii napowietrznej typu P - ŻN 10*
11.  *istn. słup linii napowietrznej typu P - ŻN 10*
12.  *istn. słup linii napowietrznej typu RN - ŻN 10*
 **proj. odgromniki typu SE 30.166**
 **istn. oprawa oświetlenia ulicznego**

_____ gA _____ *istniejący gazociąg*
_____ wA _____ *istniejący wodociąg*

Stawosia Bialski
Powiatowy Ośrodek Dokumentacji Geodezyjnej
i Kartograficznej w Białym Białej

Zgodnie z art. 18 ustawy z dnia 17 marca 1963 r. Prawo gospod. (t.j. *ustawa-gwarantująca*), Dz. U. nr 152, poz. 1018 z 1963 r. (z późn. zm.) r. o. *ochronie* *pracy* *zawodników* *z* *1962* *roku* *z* *1963* *roku* *z* *1964* *roku* *z* *1965* *roku* *z* *1966* *roku* *z* *1967* *roku* *z* *1968* *roku* *z* *1969* *roku* *z* *1970* *roku* *z* *1971* *roku* *z* *1972* *roku* *z* *1973* *roku* *z* *1974* *roku* *z* *1975* *roku* *z* *1976* *roku* *z* *1977* *roku* *z* *1978* *roku* *z* *1979* *roku* *z* *1980* *roku* *z* *1981* *roku* *z* *1982* *roku* *z* *1983* *roku* *z* *1984* *roku* *z* *1985* *roku* *z* *1986* *roku* *z* *1987* *roku* *z* *1988* *roku* *z* *1989* *roku* *z* *1990* *roku* *z* *1991* *roku* *z* *1992* *roku* *z* *1993* *roku* *z* *1994* *roku* *z* *1995* *roku* *z* *1996* *roku* *z* *1997* *roku* *z* *1998* *roku* *z* *1999* *roku* *z* *2000* *roku* *z* *2001* *roku* *z* *2002* *roku* *z* *2003* *roku* *z* *2004* *roku* *z* *2005* *roku* *z* *2006* *roku* *z* *2007* *roku* *z* *2008* *roku* *z* *2009* *roku* *z* *2010* *roku* *z* *2011* *roku* *z* *2012* *roku* *z* *2013* *roku* *z* *2014* *roku* *z* *2015* *roku* *z* *2016* *roku* *z* *2017* *roku* *z* *2018* *roku* *z* *2019* *roku* *z* *2020* *roku* *z* *2021* *roku* *z* *2022* *roku* *z* *2023* *roku* *z* *2024* *roku* *z* *2025* *roku* *z* *2026* *roku* *z* *2027* *roku* *z* *2028* *roku* *z* *2029* *roku* *z* *2030* *roku* *z* *2031* *roku* *z* *2032* *roku* *z* *2033* *roku* *z* *2034* *roku* *z* *2035* *roku* *z* *2036* *roku* *z* *2037* *roku* *z* *2038* *roku* *z* *2039* *roku* *z* *2040* *roku* *z* *2041* *roku* *z* *2042* *roku* *z* *2043* *roku* *z* *2044* *roku* *z* *2045* *roku* *z* *2046* *roku* *z* *2047* *roku* *z* *2048* *roku* *z* *2049* *roku* *z* *2050* *roku* *z* *2051* *roku* *z* *2052* *roku* *z* *2053* *roku* *z* *2054* *roku* *z* *2055* *roku* *z* *2056* *roku* *z* *2057* *roku* *z* *2058* *roku* *z* *2059* *roku* *z* *2060* *roku* *z* *2061* *roku* *z* *2062* *roku* *z* *2063* *roku* *z* *2064* *roku* *z* *2065* *roku* *z* *2066* *roku* *z* *2067* *roku* *z* *2068* *roku* *z* *2069* *roku* *z* *2070* *roku* *z* *2071* *roku* *z* *2072* *roku* *z* *2073* *roku* *z* *2074* *roku* *z* *2075* *roku* *z* *2076* *roku* *z* *2077* *roku* *z* *2078* *roku* *z* *2079* *roku* *z* *2080* *roku* *z* *2081* *roku* *z* *2082* *roku* *z* *2083* *roku* *z* *2084* *roku* *z* *2085* *roku* *z* *2086* *roku* *z* *2087* *roku* *z* *2088* *roku* *z* *2089* *roku* *z* *2090* *roku* *z* *2091* *roku* *z* *2092* *roku* *z* *2093* *roku* *z* *2094* *roku* *z* *2095* *roku* *z* *2096* *roku* *z* *2097* *roku* *z* *2098* *roku* *z* *2099* *roku* *z* *2100* *roku* *z* *2101* *roku* *z* *2102* *roku* *z* *2103* *roku* *z* *2104* *roku* *z* *2105* *roku* *z* *2106* *roku* *z* *2107* *roku* *z* *2108* *roku* *z* *2109* *roku* *z* *2110* *roku* *z* *2111* *roku* *z* *2112* *roku* *z* *2113* *roku* *z* *2114* *roku* *z* *2115* *roku* *z* *2116* *roku* *z* *2117* *roku* *z* *2118* *roku* *z* *2119* *roku* *z* *2120* *roku* *z* *2121* *roku* *z* *2122* *roku* *z* *2123* *roku* *z* *2124* *roku* *z* *2125* *roku* *z* *2126* *roku* *z* *2127* *roku* *z*

starosta powiatu
Powiatowy Ośrodek Dokumentacji
Geodezyjnej i Kartograficznej

Powiadana w załączniku niniejszej mapy
z oryginalnego zapisu planu do istniejącego
zasobu : 1682 100 i kartograficznego

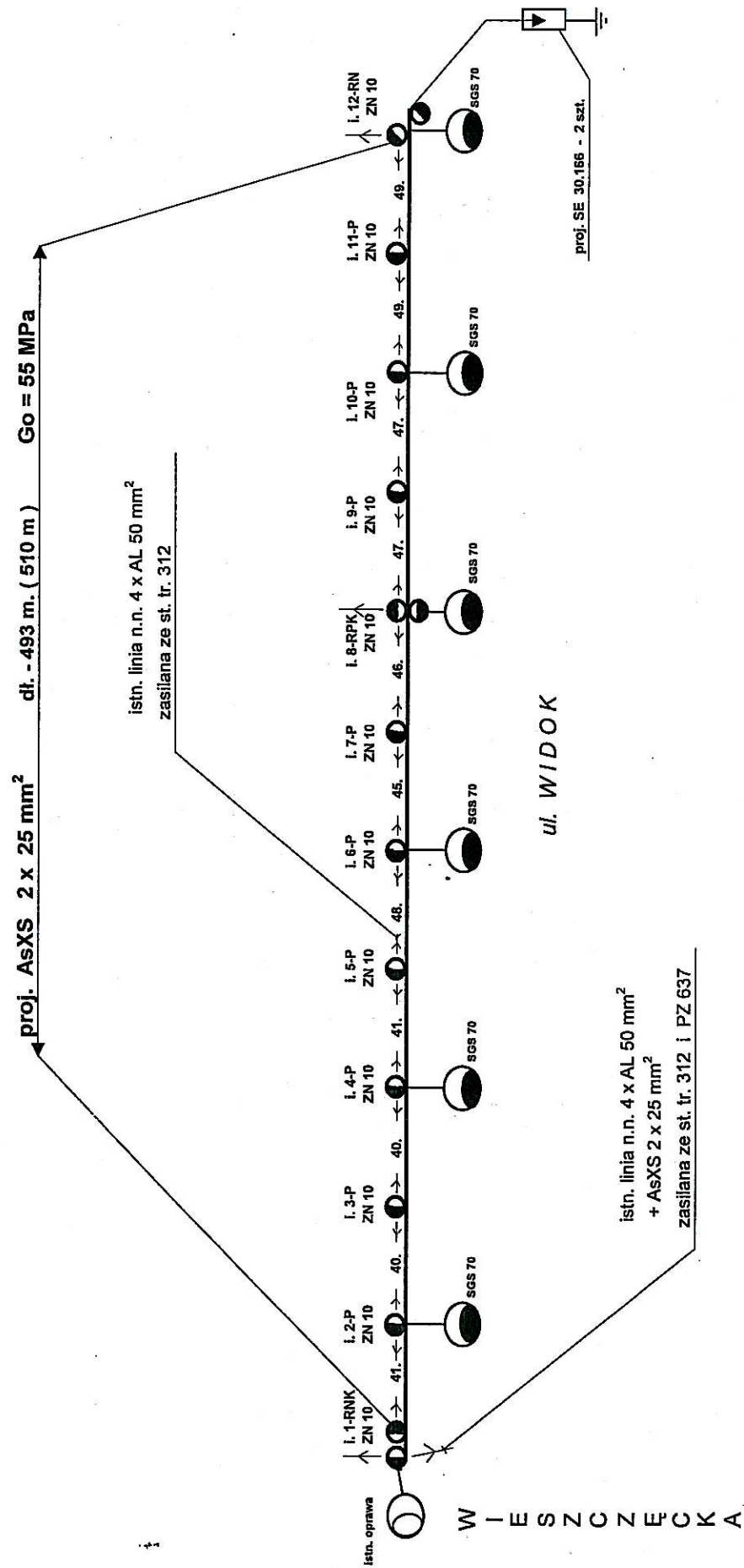
w dniu : 5.4.2007 zezwoleniu numer
plan nr : 541.234.063 1-1000

Białko-3, 24.01.06

Olsztyn

(miejscowość i data)

(imię i nazwisko, podpis, stanowisko
nadawcy osoby upoważnionej)



USŁUGI PROJEKTOWE
INSTALACJE ELEKTRYCZNE
Antoni Szczotka
43-316 BIELSKO-BIAŁA
ul. Koliasta 30, tel./039 818 63 35
R-070544984 ; NIP-547-119-32-7

Temat : Schemat trasy linii napowietrznej oświetlenia drogi gminnej ul. Widok w sołectwie Rudzica na odcinku od ul. Wieszczęckiej.			
Inwestor :	Urząd Gminy Jasienica	ul. Międzyrzeczka	43 - 385 Jasienica 159
Autor	Imię i Nazwisko	Adres	nr uprawnień
projektu :	Antoni Szczotka	ul. Koliasta 30	40 / 92 UW B-B
Nr mapy :		43 - 300 Bielsko - Biała	
Data :	kwiecień - maj 2006 r.	Skala	Układ TT
			Nr rys. 2

