

UCHWAŁA NR XXVIII/409/17
RADY GMINY JASIENICA

z dnia 30 marca 2017 r.

w sprawie miejscowego planu zagospodarowania przestrzennego Gminy Jasienica dla części działki nr 1475/4 położonej w Jasienicy

Na podstawie art. 18 ust. 2 pkt 5, art. 40 ust. 1 i art. 41 ust. 1 ustawy z dnia 8 marca 1990 r. o samorządzie gminnym (tekst jednolity Dz. U. z 2016 r. poz. 446 z późn. zm.) oraz art. 20 ust. 1 ustawy z dnia 27 marca 2003r. o planowaniu i zagospodarowaniu przestrzennym (tekst jednolity Dz. U. z 2016 r. poz. 778 z późn. zm.)

Rada Gminy Jasienica

po stwierdzeniu, że przedmiotowy plan nie narusza ustaleń Studium uwarunkowań i kierunków zagospodarowania przestrzennego gminy Jasienica, przyjętego Uchwałą Nr XXII/316/16 Rady Gminy Jasienica z dnia 31 sierpnia 2016 r.

uchwała:

Miejscowy Plan Zagospodarowania Przestrzennego Gminy Jasienica dla części działki nr 1475/4 położonej w Jasienicy

Rozdział 1.

Postanowienia ogólne

§ 1.

Przedmiotem uchwały jest miejscowy plan zagospodarowania przestrzennego Gminy Jasienica dla części działki nr 1475/4 położonej w Jasienicy, o powierzchni ok. 0,21 ha, w granicach określonych Uchwałą Nr XVIII/266/16 Rady Gminy Jasienica z dnia 19 maja 2016 r. – zgodnie z załącznikiem graficznym Nr 1 do tej uchwały.

§ 2.

Integralną częścią uchwały są załączniki:

- 1) **Załącznik nr 1** – Rysunek planu w skali 1:1000;
- 2) **Załącznik nr 2** – Rozstrzygnięcie Rady Gminy Jasienica o sposobie rozpatrzenia uwag wniesionych do projektu planu;
- 3) **Załącznik nr 3** – Rozstrzygnięcie Rady Gminy Jasienica o sposobie realizacji, zapisanych w planie, inwestycji z zakresu infrastruktury technicznej, które należą do zadań własnych gminy oraz zasadach ich finansowania, zgodnie z przepisami o finansach publicznych.

§ 3.

Na rysunku planu, o którym mowa w § 2 pkt 1, obowiązują następujące oznaczenia graficzne, będące ustaleniami planu:

- 1) granica obszaru objętego planem;
- 2) linie rozgraniczające tereny o różnym przeznaczeniu lub różnych zasadach zagospodarowania;
- 3) symbol podany w § 4 określający przeznaczenie terenu;
- 4) nieprzekraczalna linia zabudowy.

§ 4.

W wyodrębnionych liniami rozgraniczającymi terenie ustala się następujący rodzaj przeznaczenia podstawowego oraz jego symbol oznaczony na rysunku planu: **PU** – teren zabudowy produkcyjno-usługowej.

§ 5.

Ilekcioć w dalszych przepisach niniejszej uchwały jest mowa o:

- 1) **uchwale** - należy przez to rozumieć niniejszą uchwałę Rady Gminy Jasienica, o ile z treści przepisu nie wynika inaczej;
- 2) **planie** – należy przez to rozumieć komplet ustaleń zawartych w treści uchwały i na rysunku miejscowego planu zagospodarowania przestrzennego, dotyczących obszaru planu o którym mowa w **pkt 4**;
- 3) **rysunku planu** – należy przez to rozumieć rysunek planu w skali 1:1000, sporządzony na kopii mapy zasadniczej, który stanowi integralną część niniejszej uchwały;
- 4) **obszarze planu** – należy przez to rozumieć wszystkie tereny objęte granicami niniejszego planu;
- 5) **teren** - należy przez to rozumieć wyznaczony na rysunku planu liniami rozgraniczającymi fragment obszaru planu o określonym przeznaczeniu i zasadach zagospodarowania, o ile z treści uchwały nie wynika inaczej;
- 6) **liniach rozgraniczających** - należy przez to rozumieć linie wyznaczające tereny o różnym przeznaczeniu lub różnych zasadach zagospodarowania;
- 7) **nieprzekraczalnej linii zabudowy** – należy przez to rozumieć linię, stanowiącą granicę dla usytuowania elementów elewacji budynków lub ich części, bez jej przekraczania; linia zabudowy nie dotyczy: balkonów, wykuszy, loggii, gzymsów, okapów, zadaszeń nad wejściami, podjazdów dla niepełnosprawnych, wysuniętych przed linię nie więcej niż 1,5 m;
- 8) **przepisach odrębnych** – należy przez to rozumieć obowiązujące przepisy ustaw wraz z aktami wykonawczymi, szczególne w stosunku do ustawy o planowaniu i zagospodarowaniu przestrzennym, normy branżowe oraz ograniczenia w dysponowaniu terenem wynikające z prawomocnych decyzji administracyjnych;
- 9) **przeznaczeniu podstawowym** – należy przez to rozumieć takie przeznaczenie terenu, które przeważa powierzchniowo i funkcjonalnie na danym terenie wydzielonymi liniami rozgraniczającymi;
- 10) **przeznaczeniu dopuszczalnym** – należy przez to rozumieć rodzaj przeznaczenia inny niż podstawowy, który został dopuszczony na danym terenie jako uzupełnienie przeznaczenia podstawowego, na warunkach określonych w ustaleniach szczegółowych dla danego terenu zawartych w **Rozdziale 3** niniejszej Uchwały;
- 11) **działce, działce budowlanej** – należy przez to rozumieć działkę budowlaną w rozumieniu przepisów ustawy z dnia 27 marca 2003 r. o planowaniu i zagospodarowaniu przestrzennym (tekst jednolity Dz. U. z 2016 r. poz. 778 z późn. zm.);
- 12) **powierzchni biologicznie czynnej** – należy przez to rozumieć teren biologicznie czynny w rozumieniu przepisów Rozporządzenia Ministra Infrastruktury z dnia 12 kwietnia 2002 r. w sprawie warunków technicznych, jakim powinny odpowiadać budynki i ich usytuowanie, wyrażony procentowo w odniesieniu do powierzchni działki budowlanej.

Rozdział 2.

Przepisy obowiązujące dla całego obszaru objętego ustaleniami planu

Zasady ochrony i kształtowania ładu przestrzennego

§ 6.

W celu kształtowania ładu przestrzennego i jego ochrony, ustala się:

- 1) maksymalną wysokość obiektów budowlanych w obszarze planu: 12 m;
- 2) zakaz stosowania jaskrawej kolorystyki tynków na elewacjach;
- 3) zakaz realizacji od strony dróg publicznych prześel ogrodzeniowych składających się z betonowych i żelbetowych elementów prefabrykowanych;
- 4) zakaz budowy ogrodzeń o wysokości powyżej 2,2 m.

Zasady ochrony środowiska, przyrody i krajobrazu kulturowego

§ 7.

1. Obszar planu w całości znajduje się w granicach otuliny Parku Krajobrazowego Beskidu Śląskiego (Rozporządzenie Wojewody Śląskiego nr 10/98 z dnia 16 czerwca 1998 r. w sprawie utworzenia Parku Krajobrazowego Beskidu Śląskiego).

2. W celu zachowania wymogów ochrony środowiska ustala się:

- 1) zakaz lokalizacji przedsięwzięć mogących zawsze znacząco oddziaływać na środowisko;
- 2) nakaz utwardzania dróg, placów i parkingów w sposób zabezpieczający środowisko gruntowo-wodne przed zanieczyszczeniem wraz z odprowadzeniem wód opadowych i roztopowych za pomocą rozwiązań indywidualnych;
- 3) zastosowanie do celów grzewczych i technologicznych systemów nieuciążliwych dla otoczenia, opartych na najlepszych technikach;
- 4) prowadzenie gospodarki odpadami z uwzględnieniem ich segregacji, zgodnie z obowiązującymi przepisami odrębnymi;
- 5) zakaz lokalizacji składowisk odpadów;
- 6) w zakresie ochrony przeciwpożarowej ustala się konieczność zapewnienia dróg pożarowych oraz zaopatrzenia w wodę w dostosowaniu do wymagań określonych w przepisach odrębnych.

Zasady ochrony dziedzictwa kulturowego i zabytków oraz dóbr kultury współczesnej

§ 8.

Na obszarze objętym planem nie występują elementy ochrony dziedzictwa kulturowego i zabytków oraz dóbr kultury współczesnej.

Granice i sposoby zagospodarowania terenów lub obiektów podlegających ochronie, ustalonych na podstawie odrębnych przepisów, w tym terenów górniczych, a także obszarów szczególnego zagrożenia powodzią oraz obszarów osuwania się mas ziemnych

§ 9.

1. Na obszarze objętym planem nie występują tereny górnicze.
2. Na obszarze objętym planem nie występują obszary szczególnego zagrożenia powodzią.
3. Na obszarze objętym planem nie występują obszary zagrożone osuwaniem się mas ziemnych.

Zasady modernizacji, rozbudowy, budowy systemów komunikacji i infrastruktury technicznej

§ 10.

1. W zakresie systemów komunikacji ustala się:

- 1) zasadę obsługi komunikacyjnej obszaru planu poprzez zewnętrzny układ komunikacyjny znajdujący się poza obszarem opracowania oraz niewyznaczone na rysunku planu dojazdy;
- 2) minimalną szerokość dojazdów na 6 m;
- 3) dla terenu oznaczonego na rysunku planu symbolem **1 PU**: obowiązek zabezpieczenia 2 miejsc postojowych na 10 zatrudnionych, jednak nie mniej niż 3 miejsca postojowe;
- 4) nakaz wyznaczenia miejsc parkingowych przeznaczonych na postój pojazdów zaopatrzonych w kartę parkingową, stosownie do przepisów odrębnych.

2. W zakresie infrastruktury technicznej ustala się:

- 1) dopuszczenie lokalizacji sieci, obiektów oraz urządzeń infrastruktury technicznej, zapewniając możliwość ich rozbudowy, przebudowy oraz remontu w sposób niekolidujący z innymi ustaleniami planu;
- 2) zaopatrzenie w wodę: z sieci wodociągowej. Dopuszcza się zaopatrzenie w wodę z indywidualnych ujęć;
- 3) zaopatrzenie w energię elektryczną:
 - a) z istniejących w terenie urządzeń i sieci niskiego napięcia,
 - b) poprzez budowę nowych linii elektroenergetycznych niskiego i średniego napięcia oraz stacji transformatorowych;
- 4) zaopatrzenie w gaz: z sieci gazowej;
- 5) zaopatrzenie w ciepło: w oparciu o indywidualne rozwiązania z uwzględnieniem ustaleń zawartych w § 7 ust. 2 pkt 3;
- 6) odprowadzanie ścieków bytowych i przemysłowych: do kanalizacji sanitarnej albo za pomocą rozwiązań indywidualnych do szczelnych zbiorników na nieczystości lub z wykorzystaniem indywidualnej oczyszczalni ścieków;
- 7) odprowadzanie wód deszczowych i roztopowych: za pomocą rozwiązań indywidualnych, z zastrzeżeniem § 7 ust. 2 pkt 2.

Szczególne warunki zagospodarowania terenów oraz ograniczenia w ich użytkowaniu, w tym zakaz zabudowy

§ 11.

Na obszarze objętym planem nie występują szczególne warunki zagospodarowania terenów oraz ograniczenia w ich użytkowaniu, w tym zakaz zabudowy.

Szczególne zasady i warunki scalania i podziału nieruchomości objętych planem miejscowym

§ 12.

1. Nie wyznacza się obszarów wymagających obowiązkowo przeprowadzenia scaleń i podziałów nieruchomości.

2. Ustala się następujące parametry dla nowo wydzielanych działek w wyniku scalania i podziału nieruchomości:

- 1) minimalne wielkości nowo wydzielanych działek: 1000 m²;
- 2) minimalne szerokości frontów działek: 25 m.
3. Kąt położenia granic działek w stosunku do pasa drogowego – 90 stopni z tolerancją do 20 stopni.

Sposób i termin tymczasowego zagospodarowania, urządzania i użytkowania terenów

§ 13.

Teren, dla którego plan miejscowy ustala określone przeznaczenie, może być zagospodarowany, urządzony i użytkowany w sposób dotychczasowy, do czasu zagospodarowania go zgodnie z docelowym przeznaczeniem.

Rozdział 3.

Ustalenia szczegółowe planu dotyczące przeznaczenia terenów, zasad ich zagospodarowania i warunków zabudowy

§ 14.

Dla terenu oznaczonego na rysunku planu symbolem **1 PU** ustala się:

1) przeznaczenie podstawowe:

- a) obiekty i urządzenia z zakresu przemysłu, drobnej wytwórczości, przedsiębiorstw budowlanych, baz transportowych,

b) obiekty usługowe, produkcyjno-usługowe;

2) przeznaczenie dopuszczalne:

a) garaże, obiekty zaplecza technicznego, magazynowego, składowego, socjalnego, sanitarnego i biurowego jako niezbędne uzupełnienie obiektów wymienionych w **pkt 1**,

b) dojścia, dojazdy, miejsca postojowe, place manewrowe,

c) zieleni izolacyjna, ozdobna i urządzona,

d) sieci, urządzenia i obiekty infrastruktury technicznej;

3) parametry, wskaźniki i zasady kształtowania zabudowy i zagospodarowania terenów:

a) minimalny wskaźnik intensywności zabudowy: 0,05,

b) maksymalny wskaźnik intensywności zabudowy: 2,0,

c) maksymalna powierzchnia zabudowy: 60% powierzchni działki budowlanej,

d) minimalny udział powierzchni biologicznie czynnej: 5% powierzchni działki budowlanej,

e) maksymalna wysokość budynków: 12 m,

f) geometra dachów: dachy płaskie, dwu lub wielospadowe o jednakowym kącie nachylenia głównych połaci dachowych do 30°,

g) nieprzekraczalna linia zabudowy – zgodnie z rysunkiem planu,

h) minimalna liczba miejsc postojowych dla samochodów osobowych: zgodnie z § 10 ust. 1 pkt 3;

4) Zasady zabudowy i zagospodarowania terenu:

a) nakaz oddzielenia zielenią izolacyjną obiektów, w szczególności parkingów i placów manewrowych, od wschodniej granicy działki.

**Rozdział 4.
Stawki procentowe**

§ 15.

Ustala się stawkę procentową, służącą naliczeniu jednorazowej opłaty z tytułu wzrostu wartości nieruchomości objętych planem w wysokości 20%.

**Rozdział 5.
Ustalenia końcowe**

§ 16.

Wykonanie Uchwały powierza się Wójtowi Gminy Jasienica.


§ 17.

Uchwała podlega ogłoszeniu w Dzienniku Urzędowym Województwa Śląskiego.

§ 18.

Uchwała wchodzi w życie po upływie 14 dni od daty jej ogłoszenia w Dzienniku Urzędowym Województwa Śląskiego.

Przewodniczący Rady Gminy

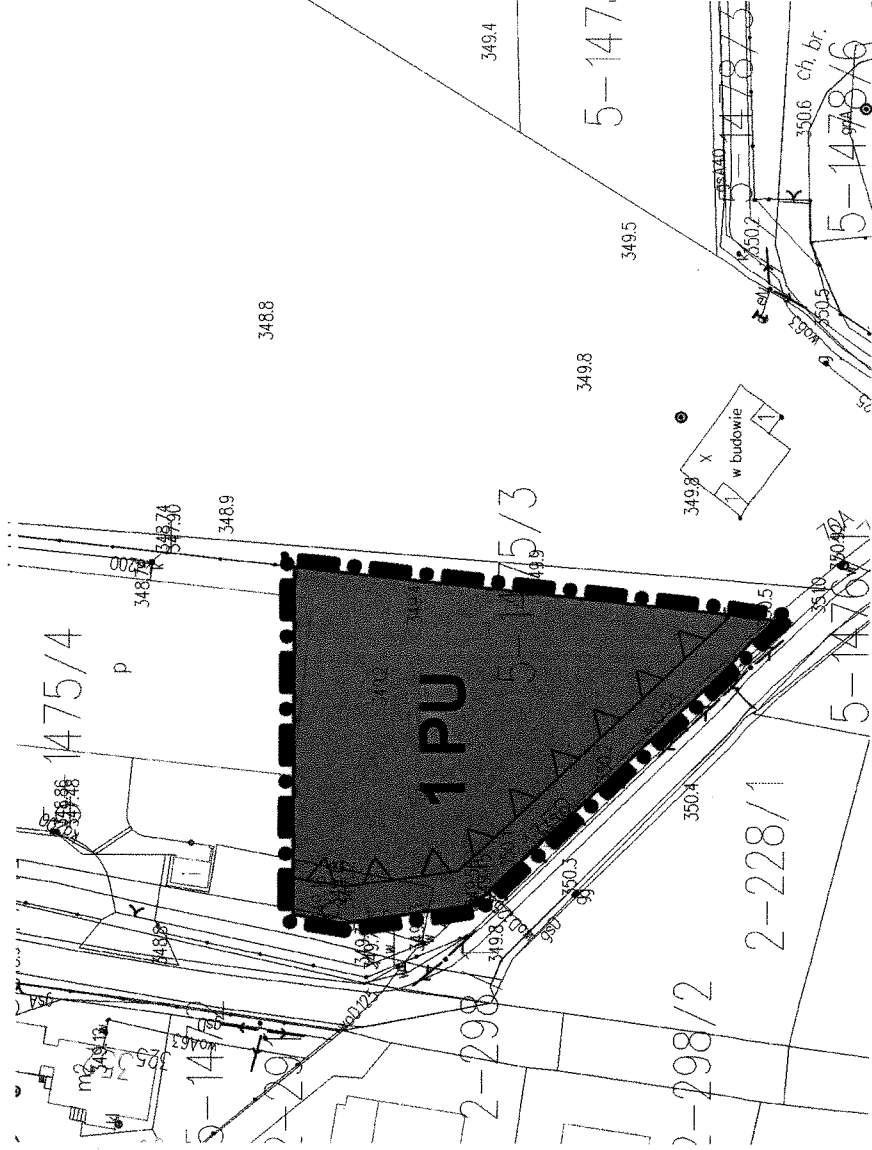


Jan Batelt

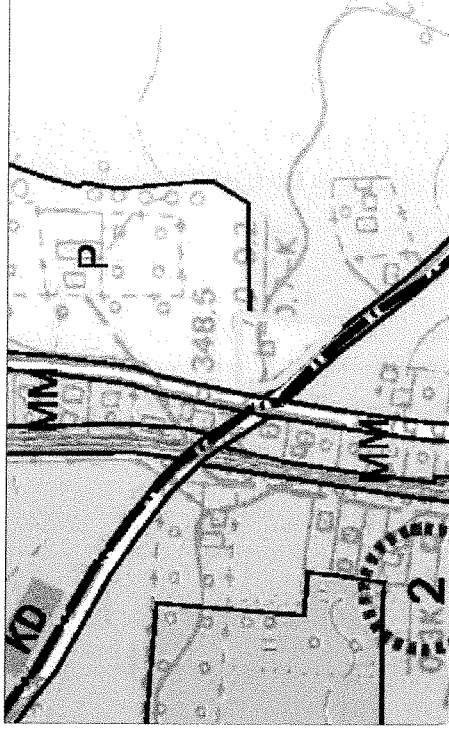
Załącznik Nr 1

do Uchwały Nr XXVIII/409/17 Rady Gminy Jasienica z dnia 30.03.2017 r.
w sprawie miejscowego planu zagospodarowania przestrzennego Gminy
Jasienica dla części działki nr 1475/4 położonej w Jasienicy

skala 1:1000



WYRYS ZE STUDIUM UWARUNKWAŃ I KIERUNKÓW
ZAGOSPODAROWANIA PRZESTRZENNEGO GMINY JASZENICA
skala 1:5000



LEGENDA STUDIUM

	Granica obszaru objętego planem
	Tereny zabudowy mieszkaniowej elastycznej rezydencjonalnej
	Tereny obiektów produkcyjnych, składów i magazynów
	Tereny zieleni
	Tereny dróg publicznych - leśnikowych
	Wzniesienia drogi gminnej
	Stanowiska archeologiczne ze strefami obserwacji
	Ciekł wodne
	Granice sołectw

LEGENDA PLANU

	Granica obszaru objętego planem
	Linie rozgraniczające tereny o różnym przeznaczeniu lub różnych zasadach zagospodarowania
	Nieprzekraczalna linia zabudowy
	Teren zabudowy produkcyjno-usługowej

PRZEWODNICZĄCY RADY
Jan Balczyk

Załącznik Nr 2 do Uchwały Nr XXVIII/409/17

Rady Gminy Jasienica

z dnia 30 marca 2017 r.

ROZSTRZYGNIĘCIE
o sposobie rozpatrzenia uwag wniesionych do projektu planu

Na podstawie art. 20 ust. 1 ustawy z dnia 27 marca 2003 roku o planowaniu i zagospodarowaniu przestrzennym (Dz. U. z 2016 r. poz. 778 z późn. zm.) Rada Gminy Jasienica stwierdza – w oparciu o dokumentację z wyłożenia projektu planu do publicznego wglądu – brak uwag wymagających rozstrzygnięcia łącznie z uchwaleniem miejscowego planu zagospodarowania przestrzennego.

PRZEWODNICZĄCY RADY
Jan Batelt
Jan Batelt

Załącznik Nr 3 do Uchwały Nr XXVIII/409/17

Rady Gminy Jasienica

z dnia 30 marca 2017 r.

ROZSTRZYGNIĘCIE

o sposobie realizacji zapisanych w planie inwestycji z zakresu infrastruktury technicznej, które należą do zadań własnych gminy, oraz zasadach ich finansowania, zgodnie z przepisami o finansach publicznych

Na podstawie art. 20 ust. 1 ustawy z dnia 27 marca 2003 roku o planowaniu i zagospodarowaniu przestrzennym (Dz. U. z 2016 r. poz. 778 z późn. zm.) Rada Gminy Jasienica, uchwalając miejscowy plan zagospodarowania przestrzennego Gminy Jasienica dla części działki nr 1475/4 położonej w Jasienicy, przyjmuje ustalenia planu, stwierdzając, że uchwalenie planu nie wymaga realizacji inwestycji z zakresu infrastruktury technicznej, które należą do zadań własnych gminy.

PRZEWODNICZĄCY RADY

Jan Batek
Jan Batek