

**INFORMACJA PRZEWODNICZĄCEGO RADY GMINY JASZENICA Z DZIAŁALNOŚCI MIĘDZYSESYJNEJ**  
od dnia 22 marca 2017 roku do dnia 19 kwietnia 2017 roku

Lp.	Data wpływu	Od kogo wpłynęła	Temat	Sposób rozpatrzenia
1.	29.03.2017	Wójt Gminy Jasienica	Sprawozdanie z wykonania budżetu za 2016 rok	Sprawozdanie dostępne na stronie BIP, w biurze Rady, radnym zostanie przekazane pod obrady wspólnych komisji
2.	05.04.2017	Śląski Związek Gmin i Powiatów	Apel w sprawie poparcia Karty Samorządności	
3.	19.04.2017	Związek Gmin Śląska Opolskiego	Apel dotyczący podejmowania uchwał w sprawie sprzeciwu wobec zapowiedzi posła – lidera Prawa i Sprawiedliwości wprowadzenia dwukadencyjności liczonej wstecz	
4.	19.04.2017	Wójt Gminy Jasienica	Ocena Zasobów Pomocy Społecznej	w załączeniu do porządku obrad

DRUK NR 519

Wpłynęło dnia 05.05.2017  
26.000411.2017

3.2017.pdf - Forum Samorządowe 16

**URZĄD GMINY**  
**W JASIEŃCICY**

Wpł. dnia 2017-04-03

1. cz. 5219 zel.

Podpis *Ma*

J. Siquales  
Jan 30, 12

ug@nedza.pl; ug@gminapopow.pl; ors@porabka.pl; poczta@pietrowicewielkie.pl; ug@radziechowy-wieprz.pl; urzad@gmina-rudnik.pl; ug@starcza.akcessnet.net; ug@swinna.pl; ugujsoly@ujsoy.com.pl; ugw@wegierska-gorka.pl; sekretariat@wilkowice.pl; urzad@wlodowice.pl; wojt@wreczyca-wielka.pl; sekretariat@lipowa.pl  
**Subject:** ŚZGiP: Karta Samorządności, Apel Forum Samorządowego - działania Samorządowego Komitetu Protestacyjnego

Szanowni Państwo,

W nawiązaniu do pisma z dn. 3 marca br. w załączeniu przesyłamy pismo p. Krystyny Siejnej, Zastępcy Przewodniczącego Śląskiego Związku Gmin i Powiatów oraz następujące dokumenty:


- komunikat Samorządowego Komitetu Protestacyjnego nr 1,
- Kartę Samorządności,
- Apel Forum Samorządowego z 16 marca,

wraz z uprzejmą prośbą o przyjmowanie przez rady gmin, powiatów i województw (najlepiej w maju, koniecznie przed Dniem Samorządu Terytorialnego, 27 maja) stanowisk popierających Apel Forum Samorządowego z dn. 16 marca br. i przyjmujących Kartę Samorządności jako zbiór wartości, na jakich zbudowany jest nasz samorząd.


Z wyrazami szacunku,

Natalia Krupa  
Specjalista ds. działań organizacyjnych  
i informacyjno-szkoleniowych

Śląski Związek Gmin i Powiatów  
tel.: 32 25 11 021, fax.: 32 25 10 985  
e-mail: [zwiazek@silesia.org.pl](mailto:zwiazek@silesia.org.pl)  
[www.silesia.org.pl](http://www.silesia.org.pl)

 Śląski Związek  
Gmin i Powiatów

 Pomyśl o środowisku zanim wydrukujesz ten e-mail.



# ŚLĄSKI ZWIĄZEK GMIN I POWIATÓW

40-048 Katowice, ul. Kościuszki 43/5

tel.: +48 32 25-11-021, 25-11-241 fax: +48 32 25-10-985

www.silesia.org.pl, email: zwiazek@silesia.org.pl

NIP:634-10-87 850, Konto ING Bank Śląski 03 1050 1214 1000 0007 0001 3261

Ldz. SS/KS/2403/2017

Katowice, dn. 20 marca 2017 r.

**Szanowni Państwo  
Prezydenci, Burmistrzowie, Wójtowie  
województwa śląskiego**


W nawiązaniu do pisma Przewodniczącego Związku z dn. 3 marca br. oraz ustaleń z dwóch spotkań organizowanych przez ogólnopolskie korporacje samorządowe i Ogólnopolskie Porozumienie Organizacji Samorządowych (w tym Śląski Związek Gmin i Powiatów) w dn. 2 i 16 marca br. w Warszawie, w załączeniu przesyłam *Kartę Samorządności* z uprzejmą prośbą o jej przyjęcie przez rady gmin. Karta stanowi przypomnienie podstawowych zasad ustroju Państwa i została podpisana podczas Forum Samorządowego w dn. 16 marca br. w Warszawie.

Z wyrazami szacunku.

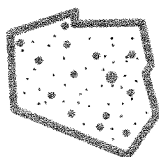
Krystyna Siejna  
Zastępca Przewodniczącego  
Śląskiego Związku Gmin i Powiatów  
Przewodnicząca Rady Miasta Katowice



ZWIĄZEK  
MIAST  
POLSKICH



OGÓLNOPOLSKIE  
POROZUMIENIE  
ORGANIZACJI  
SAMORZĄDOWYCH



**TWÓJ LOS  
W TWOICH RĘKACH**

## **KOMUNIKAT SKP nr 1**

W dniu 29 marca 2017 r. odbyło się w Warszawie posiedzenie **Samorządowego Komitetu Protestacyjnego**, powołanego 16 marca br. przez **Forum Samorządowe w Warszawie**.

1. Komitet postanowił zaproponować polskim samorządom kalendarz wspólnych działań, które będą podejmowane w najbliższym czasie w ramach przeciwstawiania się sprzecznym z Konstytucją próbom recentralizacji państwa i odbierania społecznościom lokalnym i regionalnym ich praw. Najważniejsze z tych działań obejmują:
  - a) gremialny udział w planowanym na **6 maja br.** spotkaniu Polaków w Warszawie;
  - b) **przyjmowanie przez rady gmin, powiatów i województw** (najlepiej w maju, koniecznie przed Dniem Samorządu Terytorialnego, 27 maja) stanowisk popierających **Apel** Forum Samorządowego z 16 marca i przyjmujących **Kartę Samorządności** jako zbiór wartości, na jakich zbudowany jest nasz samorząd;
  - c) zorganizowanie **w dniu 27 maja** gminnych, powiatowych i regionalnych **Dni Samorządu Terytorialnego**, w lokalnie przyjętej formie (festyn, spotkanie, wiec itp.) spotkań społeczności lokalnych pod wspólnym hasłem **„Twój los w Twoich rękach”**, pod flagami gmin, powiatów i województw, dla podkreślenia osiągnięć naszych **małych ojczyzn**.
2. W celu lepszej koordynacji działań, które są obecnie podejmowane przez różne środowiska, pragniemy powołać **Regionalne Samorządowe Komitety Protestacyjne**, których zadaniem będzie łączenie i wspomaganie różnych inicjatyw samorządowych, których tak wiele powstaje w ostatnich tygodniach. W skład Komitetów wejdą osoby reprezentujące nasze ogólnopolskie i regionalne organizacje.
3. Komitet postanawia podjąć **działania koordynacyjne oraz rozmowy z partnerami na szczeblu ogólnopolskim**:
  - a) współpracę z partiami politycznymi, wspierającymi polską samorządność;
  - b) współpracę z podmiotami, które podjęły działania w obronie demokracji, w tym:
    - Parlamentarny Zespół ds. Obrony Polskiej Samorządności,
    - stowarzyszenie Ruch Obrony Polskiej Samorządności,
    - inne stowarzyszenia i niepartyjne ruchy ogólnopolskie, regionalne i lokalne;
  - c) rozmowy z Prezydentem RP jako strażnikiem Konstytucji RP, mające na celu obronę zasady pomocniczości (preambuła) i decentralizacji państwa (art. 15).
4. Komitet, w celu wsparcia działań podejmowanych przez wszystkich, którym leży na sercu przyszłość polskich samorządów, postanawia - wykorzystując potencjał naszych organizacji oraz ich członków - zapewnić ruchom samorządowym **niezbędne wsparcie prawne** i bardziej profesjonalną **obsługę medialną**. Apelujemy także o stałą obecność informacji o naszych działaniach w samorządowych **mediach lokalnych**.

Warszawa, 29 marca 2017 r.



OGÓLNOPOLSKIE  
POROZUMIENIE  
ORGANIZACJI  
SAMORZĄDOWYCH

## KARTA SAMORZĄDNOŚCI

Samorząd terytorialny stanowi fundament demokratycznego państwa. Odbudowa polskiego samorządu, która przyniosła społecznościom lokalnym autonomię i możliwość decydowania o swoim losie, jest najbardziej udaną z polskich reform. Dzięki temu zmieniliśmy Polskę, zyskując przy tym zaufanie większości Polaków, co systematycznie potwierdzają badania opinii publicznej.

Zmiany w ustawach dotyczących podstaw polskiego samorządu, które są obecnie proponowane bez żadnych konsultacji ze stroną samorządową, mogą podważyć ustrój państwa.

Ograniczenie praw wyborczych obywateli, pozbawienie przedstawicieli mieszkańców gmin samodzielności w realizacji zadań publicznych, swobody w gospodarowaniu ich wspólnym majątkiem, wolności we współdziałaniu z innymi jednostkami spowoduje zahamowanie rozwoju lokalnego, zgodnego z oczekiwaniami mieszkańców. Odbieranie kompetencji gminom, powiatom i województwom, przekazywanie ich administracji centralnej, oddalonej od obywateli i niepoddanej ich kontroli, to odejście od demokracji. **Stanowczo się temu sprzeciwiamy.**

**Domagamy się,** aby rządzący i stanowiący prawo przestrzegali i szanowali konstytucyjne zasady ustroju naszego państwa, które przypominamy w niniejszej Karcie.

### MIESZKAŃCY

1. Gospodarzami społeczności lokalnych i regionalnych są ich **mieszkańcy** i to **oni muszą decydować** o kształcie swoich wspólnot samorządowych, w tym poprzez wolne wybory i referenda lokalne. Prawa wyborcze mieszkańców (czynne i bierne) oraz uprawnienia do podejmowania przez nich decyzji w referendum, zagwarantowane w Konstytucji, nie mogą być ograniczone.

2. Podstawową jednostką samorządu terytorialnego jest gmina. Tylko mieszkańcy danej gminy mogą wybierać w wyborach powszechnych i odwoływać w drodze referendum swoje organy samorządowe.

### JEDNOSTKI SAMORZĄDU TERYTORIALNEGO

3. Samorząd terytorialny działa w imieniu własnym i na własną odpowiedzialność. Jego **samodzielność** (w zakresie zadań własnych oraz definiowania interesu lokalnego albo regionalnego) podlega ochronie sądowej. Nadzór nad wykonywaniem zadań własnych jest sprawowany wyłącznie według kryterium legalności.

4. Jednostki samorządu terytorialnego są **podmiotami polityki rozwoju** lokalnego i regionalnego. Przekazane samorządom sprawy publiczne są ich **zadaniami własnymi**.

5. Kompetencje gmin powiatów i województw, wynikające z ich zadań własnych, są **całkowite i wyłączne**. Ustawy określają zasady realizacji tych zadań; o sposobie ich realizacji decydują właściwe organy jednostek samorządu terytorialnego.

**Gminy** - podstawowe jednostki samorządowe - kreują rozwój lokalny, dostarczają mieszkańcom podstawowe usługi publiczne i zapewniają obsługę administracyjną.

**Powiaty** - komplementarny samorząd lokalny - realizują lokalne zadania ponadgminne oraz koordynują lokalne służby, inspekcje, straże i administracje zespolone.

**Województwa** - podmioty polityki regionalnej - kreują rozwój regionalny oraz koordynują działania innych podmiotów na rzecz tego rozwoju.

## **FINANSE SAMORZĄDOWE**

6. Finanse samorządowe są pełnoprawnym członem sektora finansów publicznych.

7. Zasoby finansowe gmin, powiatów i województw, oparte na dochodach własnych i subwencjach, **umożliwiają realizację ich zadań** na określonym w ustawach i aktach wykonawczych poziomie. Zmianom zakresu zadań i wymaganego poziomu ich realizacji towarzyszą adekwatne zmiany zasilania finansowego jednostek. Ubytki w dochodach własnych, wynikające z ulg i zwolnień ustawowych, są rekompensowane.

8. System dochodów jest uzupełniany **subwencją wyrównawczą**, która umożliwia realizację zadań obowiązkowych w określonym w przepisach prawa standardzie.

9. **Dotacje celowe** służą do finansowania inwestycji oraz zadań powierzonych JST przez Unię Europejską, administrację rządową i inne jednostki samorządu terytorialnego.

## **MAJĄTEK**

10. Jednostki samorządu terytorialnego mają prawo **swobodnie kształtować gospodarowanie swoim majątkiem**. Stanowi on zasób, który umożliwia realizację zadań a także jest wykorzystywany do wspierania przedsięwzięć rozwojowych w ramach lokalnej albo regionalnej polityki rozwoju. Zasoby majątkowe, mające znaczenie dla rozwoju lokalnego albo regionalnego, będą przekazywane nieodpłatnie, odpowiednio gminom, powiatom albo województwom.

## **ORGANIZACJA I WSPÓŁDZIAŁANIE**

11. Gminy, powiaty i województwa mają **swobodę** w dostosowaniu swoich struktur organizacyjnych do lokalnych albo regionalnych uwarunkowań realizacji zadań. Mogą je powierzyć własnym jednostkom organizacyjnym albo podmiotom zewnętrznym: publicznym, społecznym lub prywatnym, z zachowaniem procedur wymaganych prawem.

12. Jednostki samorządu terytorialnego, wykonując swoje zadania, mogą swobodnie **współdziałać** z innymi jednostkami, w formach określonych w przepisach prawnych.

13. Integracja zarządzania na funkcjonalnych **obszarach metropolitalnych** lub miejskich jest ustawowo uregulowana, w sposób zapewniający zdolność wykonywania zadań publicznych. Tworzone struktury nie naruszają podmiotowości i samodzielności podstawowych jednostek samorządowych – gmin.

14. Ustawy umożliwiają **jednolite zarządzanie** infrastrukturą techniczną i społeczną w granicach miast przez samorząd miasta.


## **GRANICE I TERYTORIA SPOŁECZNOŚCI LOKALNYCH I REGIONALNYCH**

15. **Korekta granic gmin i powiatów** jest przeprowadzana na podstawie rzetelnej analizy powiązań funkcjonalnych, uwzględniającej potencjał rozwoju.

16. Zmiana granic gminy, powiatu albo województwa, wymaga zrozumienia i akceptacji **mieszkańców obszaru będącego przedmiotem wniosku** o zmianę granic, wyrażonej w powszechnych konsultacjach albo referendum lokalnym.

## **KONSULTOWANIE**

17. Samorządy muszą być rzetelnie konsultowane w zakresie aktów prawnych ich dotyczących, w Komisji Wspólnej Rządu i Samorządu Terytorialnego oraz w komisjach parlamentarnych.



OGÓLNOPOLSKIE  
POROZUMIENIE  
ORGANIZACJI  
SAMORZĄDOWYCH

# A P E L

## Przedstawicieli środowisk samorządowych zgromadzonych w dniu 16 marca 2017 roku w Warszawie dotyczący obrony samorządności terytorialnej w Polsce

My obywatele, przedstawiciele gmin, powiatów oraz województw z całej Polski wraz z reprezentacjami ogólnopolskich i regionalnych organizacji samorządowych wspólnie **WYRAŻAMY ZDECYDOWANY SPRZECIW** wobec wprowadzanych i zapowiadanych przez rząd Prawa i Sprawiedliwości zmian prawa samorządowego w Polsce, w szczególności o charakterze ustrojowym. Zmiany te zmierzają do ponownej centralizacji państwa oraz pozbawienia samorządu terytorialnego możliwości - zagwarantowanego w Konstytucji RP – rzeczywistego uczestnictwa w sprawowaniu władzy publicznej. Działania te pozostają w sprzeczności z konstytucyjną zasadą pomocniczości i prowadzą do pozbawienia członków społeczności lokalnych przysługujących im praw i uprawnień.

**APELUJEMY** aby w Polsce były respektowane postanowienia Konstytucji Rzeczypospolitej Polskiej oraz wiążące nasz kraj prawo międzynarodowe, w tym Europejska Karta Samorządu Lokalnego. Członkowie społeczności lokalnych powinni mieć zagwarantowane prawo decydowania o najważniejszych sprawach dotyczących ich wspólnot samorządowych, w tym o wyborze osób wchodzących w skład organów jednostek samorządu terytorialnego.

**DOMAGAMY SIĘ** przestrzegania - przez rządzących i stanowiących prawo - konstytucyjnych zasad ustroju Polski, które przypominamy w przyjętej przez zgromadzonych w dniu dzisiejszym „Karcie Samorządności”.

Jednocześnie **SPRZECIWIAMY SIĘ** formułowanym publicznie zarzutom dotyczącym środowisk samorządowym mającym wskazywać na istnienie rzekomych nieprawidłowości o charakterze systemowym, które nie są potwierdzone żadnymi dowodami. W ten sposób próbuje się dyskredytować dorobek wspólnot samorządowych i ich działania podejmowane na przestrzeni ostatnich 27 lat.

**APELUJEMY** do Rządu, Prezydenta RP, posłów, senatorów i przedstawicieli wszystkich środowisk politycznych w Polsce o podjęcie rzeczywistej debaty publicznej dotyczącej stanu samorządu terytorialnego w Polsce. Wszelkie plany zmian prawa samorządowego powinny być poddane szerokim konsultacjom społecznym ze wszystkimi zainteresowanymi środowiskami.

W obronie samorządu, przeciwstawiając się niekonstytucyjnym zmianom, **POWOŁUJEMY** z dniem 16 marca 2017 roku **SAMORZĄDOWY KOMITET PROTESTACYJNY**.

**Elżbieta Strok**

Rada Gminy w Jasienicy  
Wpłynęło dnia 19.04.17  
Nr sprawy 26.0004.8.2017  
Podpis

**Od:** Sekretariat - Urząd Gminy w Jasienicy <sekretariat@jasienica.pl>  
**Wysłano:** 12 kwietnia 2017 07:39  
**Do:** elzbieta.strok@jasienica.pl  
**Temat:** FW: SAMORZĄDOWA AKCJA PROTESTACYJNA. Apel o podejmowanie uchwał na wzór Uchwały Rady Miejskiej w Kluczborku w sprawie sprzeciwu wobec zapowiadanych zmian prawa samorządowego...  
**Załączniki:** 170329\_RM w Kluczborku\_sprzeciw wobec zapow. zmian.pdf; Uchwała\_dwukadencyjnosc.pdf

**Ważność:** Wysoka

URZĄD GMINY  
W JASIENICY

Wpł. dnia 2017-04-12  
I. dz. 5615 zał. 2  
Podpis [podpis]

**From:** zgso@zgso.org.pl [mailto:zgso@zgso.org.pl]  
**Sent:** Tuesday, April 11, 2017 5:17 PM  
**To:** "Undisclosed-Recipient;"@mx4.hostmonster.pl  
**Subject:** SAMORZĄDOWA AKCJA PROTESTACYJNA. Apel o podejmowanie uchwał na wzór Uchwały Rady Miejskiej w Kluczborku w sprawie sprzeciwu wobec zapowiadanych zmian prawa samorządowego...  
**Importance:** High

500.1.2017

**Panie i Panowie**  
**Prezydenci, Burmistrzowie i Wójtowie**  
**Panie i Panowie**  
**Przewodniczący i Radni**  
**Rad Miejskich i Rad Gmin**

W załączeniu przesyłamy otrzymaną w dniu 7 kwietnia Uchwałę Rady Miejskiej w Kluczborku Nr XXXV/342/17 z dnia 29 marca 2017 r. w sprawie sprzeciwu wobec zapowiadanych zmian prawa samorządowego w Polsce oraz wyrażenia poparcia dla stanowiska Związku Gmin Śląska Opolskiego wyrażającego sprzeciw wobec zapowiedzi posła - lidera Prawa i Sprawiedliwości wprowadzenia dwukadencyjności liczonej wstecz.

W imieniu Związku Gmin Śląska Opolskiego zwracamy się z apelem o podjęcie podobnych uchwał przez Rady Miejskie i Rady Gmin.

W wymienionej uchwale Rady Miejskiej w Kluczborku czytamy:

§ 1. 1. Rada Miejska w Kluczborku wyraża zdecydowany sprzeciw wobec zapowiadanych zmian prawa samorządowego Polsce, w szczególności w zakresie rozwiązań o charakterze ustrojowym.

2. Rada Miejska w Kluczborku stwierdza, że pojawiające się w przestrzeni publicznej kategoryczne zapowiedzi radykalnych zmian w samorządowym prawie wyborczym w zakresie rewizji zakresu okręgów wyborczych, ograniczenia możliwości udziału w procesie wyborczym komitetów obywatelskich, podniesienia progów wyborczych, ograniczenia kadencyjności organów wykonawczych jednostek samorządu terytorialnego, a także ograniczenia obywatelom ich konstytucyjnych praw i wolności w szczególności wynikających z art. 62 Konstytucji RP – godzą w prawa obywateli Rzeczypospolitej Polskiej.

**3. Rada Miejska w Kluczborku wyraża poparcie dla stanowiska Związku Gmin Śląska Opolskiego wyrażającego sprzeciw wobec zapowiedzi posła - lidera Prawa i Sprawiedliwości wprowadzenia dwukadecyjności liczonej wstecz.**

**4. Treść stanowiska, o którym mowa w ust. 3 stanowi załącznik do niniejszej uchwały.**

**5. Wszelkie zmiany prawa samorządowego powinny być uprzednio poddane możliwie szerokim konsultacjom społecznym, we właściwym czasie i w odpowiednim trybie, w szczególności z przedstawicielami organizacji zrzeszających jednostki samorządu terytorialnego.**

**§ 2. 1. Rada Miejska w Kluczborku apeluje o respektowanie w toku prac nad zmianami prawa samorządowego w Polsce postanowień Konstytucji Rzeczypospolitej Polskiej oraz wiążącego Polskę prawa międzynarodowego, w tym Europejskiej Karty Samorządu Lokalnego. W szczególności członkowie społeczności lokalnych powinni mieć zagwarantowane prawo decydowania o najważniejszych sprawach dotyczących ich wspólnoty samorządowej, w tym o wyborze osób wchodzących w skład organów poszczególnych jednostek samorządu terytorialnego.**

**2. Rada Miejska w Kluczborku apeluje do Prezydenta Rzeczypospolitej Polskiej, parlamentu, rządu Rzeczypospolitej Polskiej i polityków o niepodejmowanie decyzji godzących w prawa wyborcze obywateli Rzeczypospolitej Polskiej.**

**3. Rada Miejska w Kluczborku apeluje o podjęcie rzetelnych prac zmierzających do systemowego przeglądu prawa samorządowego, w szczególności prawa ustrojowego, a następnie wypracowania kompleksowej propozycji zmian w tym zakresie.**

**§ 3. 1. Wykonanie uchwały powierza się Burmistrzowi Miasta Kluczborka oraz Przewodniczącemu Rady Miejskiej w Kluczborku.**

**2. Upoważnia się osoby, o których mowa w ust. 1, do podejmowania wszelkich działań zmierzających do przedstawienia niniejszej uchwały właściwym organom władzy publicznej oraz jej przedstawicielom.**

---

Prosimy o przesłanie podjętych uchwał do Związku Gmin Śląska Opolskiego na adres e-mail:  
[zgso@zgso.org.pl](mailto:zgso@zgso.org.pl)

Z poważaniem  
Prezes Zarządu  
Związku Gmin Śląska Opolskiego  
Czesław Tomalik  
tel. kom. 604 520 021

09.04.2017

Str. 1 2017

**UCHWAŁA NR XXXV/342/17  
RADY MIEJSKIEJ W KLUCZBORKU**

z dnia 29 marca 2017 r.

**w sprawie sprzeciwu wobec zapowiadanych zmian prawa samorządowego w Polsce oraz wyrażenia poparcia dla stanowiska Związku Gmin Śląska Opolskiego wyrażającego sprzeciw wobec zapowiedzi posła - lidera Prawa i Sprawiedliwości wprowadzenia dwukadecyjności liczonej wstecz**

Na podstawie art. 18 ust.1w związku z art. 6 ust. 1 ustawy z dnia 8 marca 1990 r. o samorządzie gminnym (Dz. U. z 2016 r. poz. 446 z późn. zm.), art. 4 ust. 6 Europejskiej Karty Samorządu Lokalnego sporządzonej w Strasburgu dnia 15 października 1985 r. Rada Miejska w Kluczborku uchwala co następuje:

**§ 1.** 1. Rada Miejska w Kluczborku wyraża zdecydowany sprzeciw wobec zapowiadanych zmian prawa samorządowego w Polsce, w szczególności w zakresie rozwiązań o charakterze ustrojowym.

2. Rada Miejska w Kluczborku stwierdza, że pojawiające się w przestrzeni publicznej katagoryczne zapowiedzi radykalnych zmian w samorządowym prawie wyborczym w zakresie rewizji zakresu okręgów wyborczych, ograniczenia możliwości udziału w procesie wyborczym komitetów obywatelskich, podniesienia progów wyborczych, ograniczenia kadencyjności organów wykonawczych jednostek samorządu terytorialnego, a także ograniczenia obywatelom ich konstytucyjnych praw i wolności w szczególności wynikających z art. 62 Konstytucji RP – godzą w prawa obywateli Rzeczypospolitej Polskiej.

3. Rada Miejska w Kluczborku wyraża poparcie dla stanowiska Związku Gmin Śląska Opolskiego wyrażającego sprzeciw wobec zapowiedzi posła - lidera Prawa i Sprawiedliwości wprowadzenia dwukadecyjności liczonej wstecz.

4. Treść stanowiska, o którym mowa w ust. 3 stanowi załącznik do niniejszej uchwały.

5. Wszelkie zmiany prawa samorządowego powinny być uprzednio poddane możliwie szerokim konsultacjom społecznym, we właściwym czasie i w odpowiednim trybie, w szczególności z przedstawicielami organizacji zrzeszających jednostki samorządu terytorialnego.

**§ 2.** 1. Rada Miejska w Kluczborku apeluje o respektowanie w toku prac nad zmianami prawa samorządowego w Polsce postanowień Konstytucji Rzeczypospolitej Polskiej oraz wiążącego Polskę prawa międzynarodowego, w tym Europejskiej Karty Samorządu Lokalnego. W szczególności członkowie społeczności lokalnych powinni mieć zagwarantowane prawo decydowania o najważniejszych sprawach dotyczących ich wspólnoty samorządowej, w tym o wyborze osób wchodzących w skład organów poszczególnych jednostek samorządu terytorialnego.

2. Rada Miejska w Kluczborku apeluje do Prezydenta Rzeczypospolitej Polskiej, parlamentu, rządu Rzeczypospolitej Polskiej i polityków o niepodejmowanie decyzji godzących w prawa wyborcze obywateli Rzeczypospolitej Polskiej.


3. Rada Miejska w Kluczborku apeluje o podjęcie rzetelnych prac zmierzających do systemowego przeglądu prawa samorządowego, w szczególności prawa ustrojowego, a następnie wypracowania kompleksowej propozycji zmian w tym zakresie.

**§ 3.** 1. Wykonanie uchwały powierza się Burmistrzowi Miasta Kluczborka oraz Przewodniczącemu Rady Miejskiej w Kluczborku.

2. Upoważnia się osoby, o których mowa w ust. 1, do podejmowania wszelkich działań zmierzających do przedstawienia niniejszej uchwały właściwym organom władzy publicznej oraz jej przedstawicielom.

§ 4. Uchwała wchodzi w życie z dniem podjęcia.

Przewodniczący Rady  
Miejskiej w Kluczborku



Janusz Kędzia

Załącznik do Uchwały Nr XXXV/342/17

Rady Miejskiej w Kluczborku

z dnia 29 marca 2017 r.

**Stanowisko Związku Gmin Śląska Opolskiego  
podjęte przez Zgromadzenie Związku Gmin Śląska Opolskiego w Opolu  
w dniu 1 marca 2017r.**

**wyrażające sprzeciw wobec zapowiedzi posła - lidera Prawa i Sprawiedliwości wprowadzenia  
dwukadecyjności liczonej wstecz**

1. Jako samorządowcy wyrażamy sprzeciw wobec zapowiedzi destrukcyjnych zmian w ordynacji wyborczej do samorządów. Zmiany polegałyby na wprowadzeniu dwukadecyjności liczonej wstecz do ustawy - Kodeks wyborczy w ramach ograniczenia liczby kadencji dotąd sprawowanej funkcji w odniesieniu do kandydatów na wójtów, burmistrzów i prezydentów.

2. Propozycję posła - lidera Prawa i Sprawiedliwości odbieramy jako objaw lekceważenia i wyborców i ich świadomych wyborów. To mieszkańcy - członkowie wspólnoty samorządowej dokonując wyboru najlepszego kandydata nie tylko udzielają mu mandatu zaufania, ale w przypadku wyborów na kolejną kadencję dokonują weryfikacji i oceny jego dotychczasowej pracy i wyników działalności. Wybory jednomandatowe w okręgach wyborczych to głosowanie na człowieka - najlepszego kandydata. Proponowane zmiany to pozbawienie Polaków swobody wyboru przy jednoczesnym piętnowaniu włodarzy, którzy pełnią swoją funkcję dwie lub więcej kadencji. W zawołowany sposób próbuje się ograniczyć czynne prawo wyborcze każdego z nas.

3. Eliminowanie dobrych, sprawdzonych i doświadczonych samorządowców jest jawnym przejawem niszczenia samorządności. Wszechobecne próby centralizacji zadań powierzonych samorządom, to pośrednio odbieranie inicjatywy z rąk obywateli i zamach na niezależne od władz publicznych ukształtowane przez lata społeczeństwo obywatelskie.

4. Ewentualne dyskusje na temat kadecyjności odbywać się powinny w sposób transparentny przy aktywnym udziale samorządów, a zamiany ustrojowe nie powinny dać nawet cienia wątpliwości, czy nie są przypadkiem próbą manipulacji, by ordynacja wyborcza korzystna była tylko dla jednej słusznej opcji. Proponowane rozwiązanie wykluczające obecnie pełniące funkcje wójtów, burmistrzów i prezydentów, polegające na pozbawieniu biernego prawa wyborczego gwarantowanego przez konstytucję oraz naruszanie fundamentalnej zasady nie działania prawa wstecz jest niczym innym jak niszczeniem demokratycznych wartości i zasad.

5. Pamiętajmy, że wspólnota samorządowa to ogół mieszkańców, a nie wierny aparat polityczny tępo wykonujący polecenia władzy centralnej.

**UCHWAŁA NR XXXV/342/17  
RADY MIEJSKIEJ W KLUCZBORKU**

z dnia 29 marca 2017 r.

**w sprawie sprzeciwu wobec zapowiadanych zmian prawa samorządowego w Polsce oraz wyrażenia poparcia dla stanowiska Związku Gmin Śląska Opolskiego wyrażającego sprzeciw wobec zapowiedzi posła - lidera Prawa i Sprawiedliwości wprowadzenia dwukadecyjności liczonej wstecz**

Na podstawie art. 18 ust.1 w związku z art. 6 ust. 1 ustawy z dnia 8 marca 1990 r. o samorządzie gminnym (Dz. U. z 2016 r. poz. 446 z późn. zm.), art. 4 ust. 6 Europejskiej Karty Samorządu Lokalnego sporządzonej w Strasburgu dnia 15 października 1985 r. Rada Miejska w Kluczborku uchwala co następuje:

**§ 1.** 1. Rada Miejska w Kluczborku wyraża zdecydowany sprzeciw wobec zapowiadanych zmian prawa samorządowego w Polsce, w szczególności w zakresie rozwiązań o charakterze ustrojowym.

2. Rada Miejska w Kluczborku stwierdza, że pojawiające się w przestrzeni publicznej kategoryczne zapowiedzi radykalnych zmian w samorządowym prawie wyborczym w zakresie rewizji zakresu okręgów wyborczych, ograniczenia możliwości udziału w procesie wyborczym komitetów obywatelskich, podniesienia progów wyborczych, ograniczenia kadencyjności organów wykonawczych jednostek samorządu terytorialnego, a także ograniczenia obywatelom ich konstytucyjnych praw i wolności w szczególności wynikających z art. 62 Konstytucji RP – godzą w prawa obywateli Rzeczypospolitej Polskiej.

3. Rada Miejska w Kluczborku wyraża poparcie dla stanowiska Związku Gmin Śląska Opolskiego wyrażającego sprzeciw wobec zapowiedzi posła - lidera Prawa i Sprawiedliwości wprowadzenia dwukadecyjności liczonej wstecz.

4. Treść stanowiska, o którym mowa w ust. 3 stanowi załącznik do niniejszej uchwały.

5. Wszelkie zmiany prawa samorządowego powinny być uprzednio poddane możliwie szerokim konsultacjom społecznym, we właściwym czasie i w odpowiednim trybie, w szczególności z przedstawicielami organizacji zrzeszających jednostki samorządu terytorialnego.

**§ 2.** 1. Rada Miejska w Kluczborku apeluje o respektowanie w toku prac nad zmianami prawa samorządowego w Polsce postanowień Konstytucji Rzeczypospolitej Polskiej oraz wiążącego Polskę prawa międzynarodowego, w tym Europejskiej Karty Samorządu Lokalnego. W szczególności członkowie społeczności lokalnych powinni mieć zagwarantowane prawo decydowania o najważniejszych sprawach dotyczących ich wspólnoty samorządowej, w tym o wyborze osób wchodzących w skład organów poszczególnych jednostek samorządu terytorialnego.

2. Rada Miejska w Kluczborku apeluje do Prezydenta Rzeczypospolitej Polskiej, parlamentu, rządu Rzeczypospolitej Polskiej i polityków o niepodjęmowanie decyzji godzących w prawa wyborcze obywateli Rzeczypospolitej Polskiej.

3. Rada Miejska w Kluczborku apeluje o podjęcie rzetelnych prac zmierzających do systemowego przeglądu prawa samorządowego, w szczególności prawa ustrojowego, a następnie wypracowania kompleksowej propozycji zmian w tym zakresie.

**§ 3.** 1. Wykonanie uchwały powierza się Burmistrzowi Miasta Kluczborka oraz Przewodniczącemu Rady Miejskiej w Kluczborku.

2. Upoważnia się osoby, o których mowa w ust. 1, do podejmowania wszelkich działań zmierzających do przedstawienia niniejszej uchwały właściwym organom władzy publicznej oraz jej przedstawicielom.

§ 4. Uchwała wchodzi w życie z dniem podjęcia.

Przewodniczący Rady  
Miejskiej w Kluczborku

**Janusz Kędzia**

Załącznik do Uchwały Nr XXXV/342/17

Rady Miejskiej w Kluczborku

z dnia 29 marca 2017 r.

**Stanowisko Związku Gmin Śląska Opolskiego  
podjęte przez Zgromadzenie Związku Gmin Śląska Opolskiego w Opolu  
w dniu 1 marca 2017r.  
wyrażające sprzeciw wobec zapowiedzi posła - lidera Prawa i Sprawiedliwości wprowadzenia  
dwukadecyjności liczonej wstecz**

1. Jako samorządowcy wyrażamy sprzeciw wobec zapowiedzi destrukcyjnych zmian w ordynacji wyborczej do samorządów. Zmiany polegałyby na wprowadzeniu dwukadecyjności liczonej wstecz do ustawy - Kodeks wyborczy w ramach ograniczenia liczby kadencji dotąd sprawowanej funkcji w odniesieniu do kandydatów na wójtów, burmistrzów i prezydentów.

2. Propozycję posła - lidera Prawa i Sprawiedliwości odbieramy jako objaw lekceważenia i wyborców i ich świadomych wyborów. To mieszkańcy - członkowie wspólnoty samorządowej dokonując wyboru najlepszego kandydata nie tylko udzielają mu mandatu zaufania, ale w przypadku wyborów na kolejną kadencję dokonują weryfikacji i oceny jego dotychczasowej pracy i wyników działalności. Wybory jednomandatowe w okręgach wyborczych to głosowanie na człowieka - najlepszego kandydata. Proponowane zmiany to pozbawienie Polaków swobody wyboru przy jednoczesnym piętnowaniu władarzy, którzy pełnią swoją funkcję dwie lub więcej kadencji. W zawołowany sposób próbuje się ograniczyć czynne prawo wyborcze każdego z nas.

3. Eliminowanie dobrych, sprawdzonych i doświadczonych samorządowców jest jawnym przejawem niszczenia samorządności. Wszechobecne próby centralizacji zadań powierzonych samorządom, to pośrednio odbieranie inicjatywy z rąk obywateli i zamach na niezależne od władz publicznych ukształtowane przez lata społeczeństwo obywatelskie.

4. Ewentualne dyskusje na temat kadecyjności odbywać się powinny w sposób transparentny przy aktywnym udziale samorządów, a zamiany ustrojowe nie powinny dać nawet cienia wątpliwości, czy nie są przypadkiem próbą manipulacji, by ordynacja wyborcza korzystna była tylko dla jednej słusznej opcji. Proponowane rozwiązanie wykluczające obecnie pełniące funkcje wójtów, burmistrzów i prezydentów, polegające na pozbawieniu biernego prawa wyborczego gwarantowanego przez konstytucję oraz naruszanie fundamentalnej zasady nie działania prawa wstecz jest niczym innym jak niszczeniem demokratycznych wartości i zasad.

5. Pamiętamy, że wspólnota samorządowa to ogół mieszkańców, a nie wierny aparat polityczny tępo wykonujący polecenia władzy centralnej.

## UZASADNIENIE

W ostatnim czasie, w dyskusji publicznej, a w szczególności w wypowiedziach przedstawicieli różnych ugrupowań politycznych, narasta fala niechęci w stosunku do samorządu terytorialnego oraz jego przedstawicieli. Formułowane w tym zakresie zarzuty uzasadniane są populistycznymi hasłami nieznajdującymi oparcia w faktach. W oparciu o wadliwą diagnozę – formułowaną, jak można przypuszczać wyłącznie dla osiągnięcia krótkoterminowych celów politycznych, proponuje się wprowadzenie brzemiennych w skutkach zmian o charakterze systemowym, mających doprowadzić do ograniczenia swobody poszczególnych wspólnot samorządowych. W ten sposób próbuje się dyskredytować dorobek tychże wspólnot samorządowych i ich organów oraz działania podejmowane w tym zakresie na przestrzeni ostatnich 27 lat.

W związku z powyższym, Rada Miejska w Kluczborku, będąca organem na rzecz którego ustanowiono domniemanie kompetencji we wszystkich sprawach dotyczących wspólnoty samorządowej nie zastrzeżonych dla innych organów, wyraża zdecydowany sprzeciw wobec zapowiadanych zmian prawa samorządowego Polsce, w szczególności w zakresie rozwiązań o charakterze ustrojowym. Dotyczy to przede wszystkim zapowiedzi zmian w samorządowym prawie wyborczym – w tym ograniczenia czynnego i biernego prawa wyborczego – oraz sposobu realizacji zadań publicznych przez jednostki samorządu terytorialnego.

Jednocześnie proponowane zmiany prawa samorządowego muszą być zgodne z postanowieniami Konstytucji RP – w tym zasadą pomocniczości, zasadą decentralizacji, zasadą samorządu terytorialnego oraz gwarancjami zawartymi w Rozdziale VII „Samorząd terytorialny” - oraz wiążącym Polskę prawem międzynarodowym, w tym Europejską Kartą Samorządu Lokalnego. W szczególności członkowie społeczności lokalnych muszą mieć zagwarantowane prawo decydowania o najważniejszych sprawach dotyczących ich wspólnoty samorządowej, w tym o wyborze osób wchodzących w skład organów poszczególnych jednostek samorządu terytorialnego.

Wszelkie zmiany prawa samorządowego powinny być uprzednio poddane możliwie szerokim konsultacjom społecznym, we właściwym czasie i w odpowiednim trybie, w szczególności z przedstawicielami organizacji zrzeszających jednostki samorządu terytorialnego. Dotyczy to w szczególności projektów poselskich, które coraz częściej dotycząc kluczowych spraw ustrojowych, wnoszone są z pominięciem określonego przepisami prawa trybu konsultacji i opiniowania, w szczególności przez Komisję Wspólną Rządu i Samorządu Terytorialnego. Rada Miejska w Kluczborku dostrzega przy tym konieczność podjęcia rzetelnych prac zmierzających do systemowego przeglądu prawa samorządowego, w szczególności prawa ustrojowego, a następnie wypracowania kompleksowej propozycji zmian w tym zakresie. Bez podjęcia działań w tym zakresie kolejne zmiany prawa samorządowego będą nadal interwencyjne, fragmentaryczne i niespójne.

Burmistrz Miasta Kluczborka

**Jarosław Kielar**

**Uchwała Nr .....  
Rady Gminy Jasienica**

**z dnia .....**

**w sprawie: uchylenia Uchwały Nr XI/94/07 Rady Gminy Jasienica z dnia 26 lipca 2007 roku w sprawie określenia rodzaju świadczeń przyznawanych w ramach pomocy zdrowotnej dla nauczycieli oraz warunków i sposobu ich przyznania oraz Uchwały Nr VIII/55/11 Rady Gminy Jasienica z dnia 29 kwietnia 2011r. w sprawie : zmiany Uchwały Nr XI/94/07 Rady Gminy Jasienica z dnia 26 lipca 2007 roku w sprawie określenia rodzaju świadczeń przyznawanych w ramach pomocy zdrowotnej dla nauczycieli oraz warunków i sposobu ich przyznania**

Na podstawie art. 18 ust. 2 pkt.15, art.40 ust.1, art. 41 ust. 1 i art. 42 ustawy z dnia 8 marca 1990r. o samorządzie gminnym ( Dz. U. z 2016r, poz. 446 z późn. zm.) oraz art. 72 ust. 1 ustawy z dnia 26 stycznia 1982r. Karta nauczyciela ( Dz. U. z 2016r. poz. 1379 z późn. zm. ) oraz zgodnie z Uchwałą Nr XLIX/512/10 Rady Gminy Jasienica z dnia 12 października 2010r. w sprawie określenia szczegółowego sposobu konsultowania z organizacjami pozarządowymi i podmiotami wymienionymi w art. 3 ust. 3 ustawy z dnia 24 kwietnia 2003r. o działalności pożytku publicznego i o wolontariacie projektów aktów prawa miejscowego w dziedzinach dotyczących działalności statutowej tych organizacji Dz. Urz. Woj. Śląskiego Nr 234, poz. 3462 z dnia 29.10.201r. ) po konsultacji

**Rada Gminy Jasienica  
uchwała:**

**§ 1**

Uchylić Uchwałę Nr XI/94/07 Rady Gminy Jasienica z dnia 26 lipca 2007 roku w sprawie określenia rodzaju świadczeń przyznawanych w ramach pomocy zdrowotnej dla nauczycieli oraz warunków i sposobu ich przyznania oraz Uchwałę Nr VIII/55/11 Rady Gminy Jasienica z dnia 29 kwietnia 2011r. w sprawie : zmiany Uchwały Nr XI/94/07 Rady Gminy Jasienica z dnia 26 lipca 2007 roku w sprawie określenia rodzaju świadczeń przyznawanych w ramach pomocy zdrowotnej dla nauczycieli oraz warunków i sposobu ich przyznania.

**§ 2**

Wykonanie uchwały powierza się Wójtowi Gminy Jasienica.

**§ 3**

Uchwała wchodzi w życie po upływie 14 dni od dnia ogłoszenia w Dzienniku Urzędowym Województwa Śląskiego.

**RADCA PRAWNY**  
*Aleksandra Drabek*  
mgr Aleksandra Drabek  
Nr K1 - 1759

## UZASADNIENIE

Zamierzonym celem powyższej uchwały jest uporządkowanie stanu prawnego, poprzez podjęcie stosownej nowej uchwały. Doprecyzowanie zasad dotyczących rodzajów, warunków oraz sposobu przyznawania świadczeń pomocy zdrowotnej nauczycielom jednostek oświatowych Gminy Jasienica.

DYREKTOR  
Gminnego Zespołu Choroby Śmiertelne i Przewlekłe  
w Jasienicy  
*[Signature]*  
Urszula Zujak

**Uchwała Nr .....  
Rady Gminy Jasienica**

**z dnia .....**

**w sprawie: planowania w budżecie Gminy Jasienica środków finansowych na pomoc  
zdrowotną dla nauczycieli oraz przyjęcia Regulaminu udzielania pomocy finansowej dla  
nauczycieli przez Gminę Jasienica.**

Na podstawie art. 18 ust. 2 pkt.15, ustawy z dnia 8 marca 1990r. o samorządzie gminnym ( Dz. U. z 2016r, poz. 446 z późn. zm.) oraz art. 72 ust. 1 ustawy z dnia 26 stycznia 1982r. Karta nauczyciela ( Dz. U. z 2016r. poz. 1379 z późn. zm. ) oraz zgodnie z Uchwałą Nr XLIX/512/10 Rady Gminy Jasienica z dnia 12 października 2010r. w sprawie określenia szczegółowego sposobu konsultowania z organizacjami pozarządowymi i podmiotami wymienionymi w art. 3 ust. 3 ustawy z dnia 24 kwietnia 2003r. o działalności pożytku publicznego i o wolontariacie projektów aktów prawa miejscowego w dziedzinach dotyczących działalności statutowej tych organizacji Dz. Urz. Woj. Śląskiego Nr 234, poz. 3462 z dnia 29.10.201r. ) po konsultacji

**Rada Gminy Jasienica  
uchwala:**

**§ 1**

Gmina Jasienica corocznie w budżecie planuje środki finansowe z przeznaczeniem na pomoc zdrowotną dla nauczycieli korzystających z opieki zdrowotnej nie mniej niż 0,1 % planowanych rocznych środków przeznaczonych na wynagrodzenia osobowe nauczycieli zatrudnionych w placówkach oświatowych prowadzonych przez Gminę Jasienica ,zwanym dalej **Funduszem Zdrowotnym**.

**§ 2**


Przyjąć Regulamin określający rodzaje świadczeń przyznawanych w ramach pomocy zdrowotnej dla nauczycieli zatrudnionych w placówkach oświatowych oraz nauczycieli emerytów, rencistów i nauczycieli będących na świadczeniach kompensacyjnych.

**§ 3**

Wykonanie uchwały powierza się Wójtowi Gminy Jasienica.

**§ 4**

Uchwała wchodzi w życie po upływie 14 dni od dnia ogłoszenia w Dzienniku Urzędowym Województwa Śląskiego.

**RADA PRAWNY**  
  
**mgr Aleksandra Drabek**  
**Nr K1 - 1759**

**Regulamin określający rodzaje świadczeń przyznawanych w ramach pomocy zdrowotnej dla nauczycieli zatrudnionych w szkołach i placówkach oraz nauczycieli emerytów, rencistów i nauczycieli będących na świadczeniach kompensacyjnych z Funduszu Zdrowotnego**

**§ 1**

1. Do korzystania z Funduszu uprawnieni są:
  - 1) nauczyciele zatrudnieni w placówkach oświatowych – zwanymi w dalszej części regulaminu „uprawnionymi”,
  - 2) nauczyciele, którzy pobierają świadczenia emerytalne, rentowe lub nauczycielskie świadczenia kompensacyjne – zwanymi w dalszej części regulaminu „uprawnionymi”.
2. Świadczenia przyznawane w ramach pomocy zdrowotnej udzielane są w formie jednorazowej bezzwrotnej zapomogi o charakterze socjalnym.

**§ 2**

1. Zapomoga może być przyznana uprawnionemu, w formie świadczenia pieniężnego na całkowite lub częściowe pokrycie wydatków poniesionych w związku z:
  - 1) przewlekłą i długotrwałą chorobą lub ciężkim przebiegiem choroby,
  - 2) długotrwałym leczeniem szpitalnym,
  - 3) długotrwałym leczeniem specjalistycznym,
  - 4) długotrwałą rehabilitacją w tym powypadkową,
  - 5) koniecznością zakupu sprzętu rehabilitacyjnego lub ortopedycznego ułatwiającego dalsze funkcjonowanie.
2. Zapomoga obejmuje całkowitą lub częściową refundację poniesionych kosztów związanych z :
  - 1) zakupem leków i materiałów medycznych,
  - 2) rehabilitacją,
  - 3) badaniami specjalistycznymi,
  - 4) dojazdami na leczenie specjalistyczne,
  - 5) zakupem sprzętu rehabilitacyjnego lub ortopedycznego.
3. Wysokość przyznanej zapomogi zdrowotnej uzależniona jest od:
  - 1) rodzaju i przebiegu choroby, mających wpływ na sytuację materialną uprawnionego,
  - 2) wysokości udokumentowanych poniesionych przez uprawnionego kosztów, w odniesieniu do sytuacji materialnej uprawnionego,
  - 3) sytuacji materialnej uprawnionego
4. Wysokość świadczenia , o którym w ust. 1, nie może być wyższa niż:
  - 1) 1000 zł w przypadkach określonych w § 2 pkt. 2 ppkt. 1-2 bez względu na koszty leczenia,
  - 2) 80% poniesionych w pozostałych przypadkach kosztów leczenia, jednak nie więcej niż 600 zł.
5. W szczególnie uzasadnionych przypadkach pomoc zdrowotna uprawnionemu może być przyznana powtórnie w danym roku kalendarzowym,

**§ 3**

1. Warunkiem przyznania świadczenia jest złożenie przez uprawnionego, wniosku na druku stanowiącym załącznik nr 1 do niniejszego regulaminu.

2. Do wniosku należy załączyć:

- 1) aktualne zaświadczenie lekarskie potwierdzające leczenie uprawnionego ( określenie charakteru choroby, stosowane leczenie i wskazania dotyczące zdiagnozowanego schorzenia: zlecone leki, leczenie specjalistyczne, konieczność wykonywania badań diagnostycznych lub zabiegów, konieczność zapewnienia choremu dodatkowej opieki, konieczność zaopatrzenia ortopedycznego, konieczność stosowania rehabilitacji, zalecenie dotyczące stosowania wyrobów medycznych lub środków pomocniczych, wskazanie do kontynuacji leczenia w formie turnusu rehabilitacyjnego lub sanatoryjnego), wystawione w roku ubiegania się uprawnionego o przyznanie świadczenia,
- 2) oryginały imiennych dokumentów potwierdzających poniesienie przez uprawnionego kosztów leczenia za okres 12 miesięcy przed datą złożenia wniosku,
- 3) oświadczenie o sytuacji materialnej rodziny uprawnionego – załącznik nr 2 do niniejszego regulaminu.

§ 4

1. Uprawnieni składają wniosek do właściwego dyrektora placówki oświatowej. w terminie do dnia 15 maja i 15 października danego roku.
2. Dyrektor potwierdza uprawnienia do ubiegania się o przyznanie świadczenia w ramach pomocy zdrowotnej i składa wniosek wraz z załącznikami, o których mowa w § 4 ust. 2, do Gminnego Zespołu Obsługi Szkół i Przedszkoli w Jasienicy w terminie do 31 maja i 30 października danego roku.
3. Wnioski o przyznanie dofinansowania rozpatruje Komisja , powołana przez Wójta Gminy.
4. Przyznanie zapomogi następuje w formie decyzji Wójt Gminy Jasienica, po zapoznaniu się z opinią komisji.
5. O decyzji przyznania świadczenia, uprawniony zostaje poinformowany w terminie 14 dni od dnia posiedzenia Komisji opiniującej wnioski o pomoc zdrowotną dla nauczycieli.
6. Z wnioskiem o przyznanie pomocy zdrowotnej może występować także rada pedagogiczna, związki zawodowe w przypadkach szczególnie uzasadnionych stanem zdrowia uprawnionego.

## WNIOSEK O PRYZNANIE POMOCY ZDROWOTNEJ

Imię i nazwisko	
Adres zamieszkania, Telefon kontaktowy	
Status nauczyciela ( właściwe podkreślić )	- czynny zawodowo - emeryt - rencista - pobierający nauczycielskie świadczenie kompensacyjne
Szkoła, w której nauczyciel jest lub był ostatnio zatrudniony	

Wypełnia dyrektor szkoły w przypadku nauczyciela pobierającego emeryturę, rentę lub nauczycielskie świadczenie kompensacyjne.

Potwierdzam, że Pani/Pan ..... jest nauczycielem, który przed przejściem na emeryturę, rentę lub nauczycielskie świadczenie Kompensacyjne* był zatrudniony w .....	
..... ( pieczęć szkoły )	..... ( data i podpis dyrektora )
* niewłaściwe przekreślić	

## Wnoszę o przyznanie świadczenia w ramach pomocy zdrowotnej

## UZASADNIENIE:

.....

.....

.....

.....

.....

.....

.....

Wybieram następującą formę przekazania świadczenia:

a) na wskazane konto bankowe:

- numer konta bankowego: .....

- nazwa i adres banku : .....

b) osobiście, w kasie Gminnego Zespołu Obsługi Szkół i Przedszkoli w Jasienicy.

Do wniosku załączam następujące dokumenty:

- 1) zaświadczenie lekarskie z dnia ..... lub inną dokumentację przebytego leczenia: .....
- 2) oświadczenie o dochodach uzyskiwanych przez wszystkie osoby pozostające we wspólnym gospodarstwie domowym;
- 3) .....
- 4) .....
- 5) .....
- 6) oświadczenie o poniesionych kosztach leczenia lub rehabilitacji,

Oświadczam, że przyjmuję do wiadomości, iż:

- 1) administratorem moich danych osobowych jest Gmina Jasienica - Gminny Zespół Obsługi Szkół i Przedszkoli w Jasienicy z siedzibą w Jasienicy 845, 43-385 Jasienica;
- 2) podstawę prawną przetwarzania moich danych osobowych stanowi art. 23 ust. 1 pkt. 2 i 27 ust. 2 pkt. 2 ustawy z dnia 29 sierpnia 1997r. o ochronie danych osobowych ( Dz. U. z 2016r. poz. 922 z późn. zm. )
- 3) moje dane osobowe będą przetwarzane wyłącznie w celu realizacji wniosku o przyznanie świadczenia w ramach pomocy zdrowotnej ( art. 72 Karty Nauczyciela ),
- 4) moje dane osobowe będą udostępniane jedynie podmiotom upoważnionym na podstawie przepisów prawa;
- 5) podanie danych jest dobrowolne, aczkolwiek odmowa ich podania jest równoznaczna z brakiem możliwości realizacji przedmiotowego wniosku;
- 6) mam prawo dostępu do treści swoich danych osobowych i ich poprawiania.

.....  
( data i czytelny podpis wnioskodawcy )

## OŚWIADCZENIE O DOCHODACH

Imię i nazwisko nauczyciela	
Adres zamieszkania, Telefon kontaktowy	

Oświadczam, że w moim gospodarstwie domowym średni miesięczny dochód netto z ostatnich trzech miesięcy, poprzedzających złożenie wniosku wyniósł w przeliczeniu na 1 osobę .....

( słownie: ..... )

Wyliczenie dochodu:

1	Liczba osób w gospodarstwie domowym ( dotyczy wszystkich osób pozostających we wspólnym gospodarstwie domowym )	
2	Dochód nauczyciela ( z ostatnich trzech miesięcy poprzedzających złożenie wniosku )	
3	Dochód pozostałych osób wchodzących w skład gospodarstwa domowego ( z ostatnich trzech miesięcy poprzedzających złożenie wniosku )	
4	Łączny dochód gospodarstwa domowego ( pozycja 2 + pozycja 3 )	
5	Średni miesięczny dochód przypadający na jednego członka gospodarstwa domowego ( pozycja 4 podzielona przez pozycję 1, podzielony przez 3 )	

## OŚWIADCZENIE O PONIESIONYCH KOSZTACH

Oświadczam, że poniosłam/poniosłem następujące koszty związane z:

1	zakupem leków i materiałów medycznych	
2	rehabilitacją	
3	badaniami specjalistycznymi	
4	dojazdami na leczenie specjalistyczne	
5	zakupem sprzętu rehabilitacyjnego lub ortopedycznego	
6	Razem wszystkie koszty	

.....  
( miejscowość i data )

.....  
( czytelny podpis nauczyciela )

DECYZJA WÓJTA GMINY JASIEINICA

Działając na podstawie Uchwały Nr ..... Rady Gminy Jasienica z dnia ..... w sprawie określenia rodzajów świadczeń przyznawanych w ramach pomocy zdrowotnej dla nauczycieli oraz warunków i sposobu ich przyznawania, po rozpoznaniu wniosku oraz w oparciu o załączoną do wniosku dokumentację, postanawiam, co następuje:

**Przyznaję Pani ( u )** .....

świadczenie w ramach pomocy zdrowotnej w wysokości : ..... zł ( słownie: ..... )

**Nie przyznaję Pan (u)** .....

świadczenia w ramach pomocy zdrowotnej w wysokości : ..... zł ( słownie: ..... )

.....

( data i podpis Wójta )

## UZASADNIENIE


Zgodnie z art. 18 ust.2 pkt. 15 ustawy o samorządzie gminnym do wyłącznej właściwości rady gminy należy stosowanie w innych sprawach zastrzeżonych ustawami do kompetencji rady gminy.

Podjęcie niniejszej uchwały jest wykonaniem zapisów ustawy karta Nauczyciela. Zgodnie z art. 72 ust. 1 tej ustawy – niezależnie od przysługującego nauczycielowi i członkom jego rodziny prawa do świadczeń z ubezpieczenia zdrowotnego, organy prowadzące szkoły przeznaczają corocznie w budżetach odpowiednie środki finansowe z przeznaczeniem na pomoc zdrowotną dla nauczycieli korzystających z opieki zdrowotnej oraz zobowiązuje się określić rodzaje świadczeń przyznawanych w ramach tej pomocy jak również warunki i sposób ich przyznawania zgodnie z ustawą.

Uchwała jest aktem prawa miejscowego, regulującym przyznawanie pomocy zdrowotnej nauczycielom zatrudnionym w jednostkach oświatowych wymienionych w ustawie o systemie oświaty, dla których organem prowadzącym jest Gmina Jasienica .

Zamierzonym celem powyższej uchwały jest uporządkowanie stanu prawnego. Doprecyzowanie zasad dotyczących rodzajów, warunków oraz sposobu przyznawania świadczeń pomocy zdrowotnej nauczycielom jednostek oświatowych Gminy Jasienica.

Projekt uchwały został uzgodniony ze związkami zawodowymi działającymi na terenie gminy oraz przekazany do konsultacji społecznych.

DYREKTOR  
Gminnego Zespołu Obsługi Szkół i Przedszkoli  
w JASIENICY  
  
Urszula Bujok

**Uchwała Nr .....**  
**Rady Gminy Jasienica**  
**z dnia .....**

**w sprawie przyjęcia Strategii Rozwoju Gminy Jasienica do roku 2025**

Na podstawie art. 18 ust 2 pkt 6, ustawy z dnia 8 marca 1990r. o samorządzie gminnym (Dz.U. z 2016 r., poz. 446 z późn. zm.)

**Rada Gminy Jasienica**  
**uchwala, co następuje**

**§ 1**

Przyjmuje się Strategię Rozwoju Gminy Jasienica do roku 2025 w brzmieniu określonym w załączniku nr 1 do niniejszej uchwały.

**§ 2**

Wykonanie uchwały powierza się Wójtowi Gminy Jasienica

**§ 3**

Uchwała wchodzi w życie z dniem podjęcia.

**RADCA PRAWNY**

*Waldemara Maria Kubica*

## Uzasadnienie

Zgodnie z art. 18 ust. 2 pkt 6 ustawy z dnia 8 marca 1990r. o samorządzie gminnym (Dz.U. z 2016r., poz. 446 z późn. zm.) do wyłącznej właściwości rady gminy należy uchwalanie programów gospodarczych. Strategia Rozwoju Gminy Jasienica do roku 2025 jest dokumentem określającym główne kierunki rozwoju w kontekście perspektywy finansowej na lata 2014 – 2020 oraz w okresie późniejszym do roku 2025. Dokument zawiera syntetyczną diagnozę obszaru funkcjonalnego Gminy w zakresie sytuacji społecznej, gospodarczej, ekonomicznej oraz bilansu strategicznego mocnych i słabych stron, a także analizę środków niezbędnych do skutecznego wdrożenia Strategii.

Opracowanie obejmuje koncepcje funkcjonowania Gminy Jasienica na najbliższe lata ze wskazaniem jej wizji i misji, priorytetów, celów strategicznych oraz kierunków i scenariuszy rozwojowych. Strategia Rozwoju Gminy Jasienica do roku 2025 daje możliwość tworzenia warunków do rozwijania aktywności i świadomości społecznej poprzez różne formy współdziałania i jest podstawowym dokumentem długofalowej polityki lokalnej. Jej opracowanie jest niezbędne ponieważ tworzy platformę współdziałania wszystkich zainteresowanych, w szczególności samorządu, przedsiębiorców, organizacji społecznych i oczywiście mieszkańców gminy. Konieczność posiadania aktualnej strategii podyktowana jest względami praktycznymi „dobrego rządzenia”. Niezbędność posiadania Strategii wynika z formalnej podstawy do przygotowania i oceny wniosków o finansowanie projektów ze źródeł zewnętrznych w tym funduszy europejskich. W ramach prowadzonych prac dokument został poddany konsultacjom społecznym, a ich wyniki zostały uwzględnione i zaprezentowane w Strategii. Ponadto została przeprowadzona strategiczna ocena oddziaływania na środowisko w ramach której Wójt Gminy Jasienica na podstawie sporządzonej Prognozy Oddziaływania na Środowisko otrzymał pozytywne opinie od Regionalnego Dyrektora Ochrony Środowiska w Katowicach i Państwowego Wojewódzkiego Inspektora Sanitarnego w Katowicach.

W świetle powyższego podjęcie uchwały w sprawie przyjęcia Strategii Rozwoju Gminy Jasienica do roku 2025 jest uzasadnione.

**KIEROWNIK**  
Referatu Budownictwa i Rozwoju Gospodarczego  
  
*Roman Szczyrbowski*



**Projekt**

z dnia 13 kwietnia 2017 r.

Zatwierdzony przez .....

**UCHWAŁA NR .....  
RADY GMINY JASIEINICA  
z dnia ..... 2017 r.**

**w sprawie miejscowego planu zagospodarowania przestrzennego gminy Jasienica dla sołectwa Grodziec  
– część obejmująca teren nr 2**

Na podstawie art. 18 ust. 2 pkt 5 i art. 40 ust. 1 ustawy z dnia 8 marca 1990 r. o samorządzie gminnym (Dz. U. z 2016 r. poz. 446, ze zm.), art. 20 ust. 1 i art. 29 ustawy z dnia 27 marca 2003 roku o planowaniu i zagospodarowaniu przestrzennym (Dz. U. z 2016 r. poz. 778, ze zm.)

**Rada Gminy Jasienica**

stwierdza, że niniejszy miejscowy plan zagospodarowania przestrzennego nie narusza ustaleń „Studium uwarunkowań i kierunków zagospodarowania przestrzennego gminy Jasienica”, przyjętego uchwałą Rady Gminy Jasienica Nr XXII/316/16 z dnia 31 sierpnia 2016 r.

**i uchwala, co następuje:**

**Rozdział 1  
Przepisy ogólne**

**§ 1**

Miejscowy plan zagospodarowania przestrzennego gminy Jasienica dla obszaru położonego w Grodźcu przy drodze gminnej nr 490155S (Milówka), obejmuje obszar działki ewidencyjnej, oznaczonej na rysunku planu numerem 386/1, o powierzchni około 0,51 ha.

**§ 2**

**1. Ustaleniami planu są:**

- 1) tekst planu, stanowiący treść niniejszej uchwały;
- 2) rysunek planu w skali 1:1000, który obowiązuje w zakresie określonym niniejszą uchwałą i jest jej integralną częścią, stanowiąc załącznik Nr 1.

**2. Integralnymi częściami niniejszej uchwały ponadto są:**

- 1) załącznik Nr 2 – rozstrzygnięcie o sposobie rozpatrzenia uwag do projektu planu;
- 2) załącznik Nr 3 – rozstrzygnięcie o sposobie realizacji zapisanych w planie inwestycji z zakresu infrastruktury technicznej, które należą do zadań własnych gminy oraz zasadach ich finansowania.

**3. Rysunek planu, zawiera następujące ustalenia planu:**

- 1) granica obszaru objętego planem;
- 2) linie rozgraniczające tereny o różnym przeznaczeniu lub różnych zasadach zagospodarowania;
- 3) nieprzekraczalne linie zabudowy;
- 4) symbole cyfrowo-literowe identyfikujące tereny wydzielone liniami rozgraniczającymi i oznaczające ich przeznaczenia podstawowe:
  - a) **UUP** – tereny zabudowy usługowej użyteczności publicznej,
  - b) **KDD** – tereny dróg publicznych klasy D.

4. Rysunek planu, zawiera elementy przyjęte na podstawie przepisów odrębnych – informację o położeniu obszaru objętego planem w całości w granicach otuliny Parku Krajobrazowego Beskidu Śląskiego.

5. Rysunek planu, zawiera oznaczenia graficzne nie będące ustaleniami planu i pełniące funkcję informacyjną:

- 1) granice pasa drogowego dróg publicznych zlokalizowanych poza obszarem objętym planem;
- 2) istniejąca infrastruktura techniczna:
  - a) wodociągi,
  - b) gazociągi,
  - c) sieci kanalizacyjne,
  - d) napowietrzne linie teletechniczne,
  - e) kablowe linie teletechniczne,
  - f) napowietrzne linie elektroenergetyczne SN,
  - g) napowietrzne linie elektroenergetyczne nN,
  - h) kablowe linie elektroenergetyczne nN,
  - i) stacje transformatorowe.

### § 3

1. Ilekcioć w dalszych przepisach niniejszej uchwały jest mowa o:

- 1) **nieprzekraczalnej linii zabudowy** - należy przez to rozumieć wyznaczoną na rysunku planu linię, ograniczającą część terenu, w obrębie którego możliwe jest wznoszenie budynków, przy czym dopuszczalne jest wysunięcie poza wyznaczoną linię zabudowy, na odległość nie większą niż 1,5m, elementów takich jak: nieobudowane balkony, okapy, ryzality, gzymsy, wykusze, elementy wejść do budynków i inne elementy wystroju architektonicznego elewacji;
- 2) **przeznaczeniu podstawowym** – należy przez to rozumieć takie przeznaczenie, które zajmuje ponad 50% powierzchni całkowitych wszystkich istniejących i projektowanych obiektów budowlanych w granicach poszczególnych działek budowlanych, a w przypadku terenów nieprzeznaczonych w planie pod zabudowę, ponad 50% powierzchni działki w granicach terenu wyznaczonego liniami rozgraniczającymi;
- 3) **przeznaczeniu uzupełniającym** – należy przez to rozumieć, przeznaczenie inne niż podstawowe, stanowiące uzupełnienie przeznaczenia podstawowego, dopuszczone na działce, na warunkach określonych w planie;
- 4) **teren** – należy przez to rozumieć fragment obszaru planu o określonym przeznaczeniu, wyodrębniony na rysunku planu liniami rozgraniczającymi oraz symbolem identyfikującym;
- 5) **wysokości zabudowy** – należy przez to rozumieć sumę wysokości budynku i odległości pionowej mierzonej od górnej powierzchni najwyżej położonego stropu, łącznie z grubością izolacji cieplnej i warstwy ją osłaniającej, do najwyżej położonej kalenicy;
- 6) **zieleni urządzonej** – należy przez to rozumieć urządzone i utrzymywane zespoły drzew, krzewów, rabat, trawników, kwietników.

2. Pozostałe określenia użyte w uchwale należy rozumieć zgodnie z definicjami określonymi przepisami odrębnymi, w tym:

- 1) **działce budowlanej** – należy przez to rozumieć nieruchomość gruntową lub działkę gruntu, o której mowa w ustawie z dnia 27 marca 2003r. o planowaniu i zagospodarowaniu przestrzennym;
- 2) **intensywności zabudowy** – należy przez to rozumieć intensywność zabudowy w rozumieniu art. 15 ust. 2 pkt 6 ustawy z dnia 27 marca 2003r. o planowaniu i zagospodarowaniu przestrzennym;
- 3) **powierzchni biologicznie czynnej** – należy przez to rozumieć powierzchnię terenu, o którym mowa w § 3 pkt 22 w Rozporządzeniu Ministra Infrastruktury z dnia 12 kwietnia 2002r. w sprawie warunków technicznych, jakim powinny odpowiadać budynki i ich usytuowanie;

- 4) **wysokości budynku** – należy przez to rozumieć wysokość, o której mowa w § 6 rozporządzenia Ministra Infrastruktury z dnia 12 kwietnia 2002 r. w sprawie warunków technicznych, jakim powinny odpowiadać budynki i ich usytuowanie.

## **Rozdział 2**

### **Ustalenia dla całego obszaru objętego planem**

#### **§ 4**

##### **Zasady ochrony środowiska, przyrody i krajobrazu:**

1. Obszar objęty planem znajduje się w obszarze otuliny Parku Krajobrazowego Beskidu Śląskiego utworzonego rozporządzeniem Nr 10/98 Wojewody Bielskiego z dnia 16 czerwca 1998 (Dz. Urz. Woj. Bielskiego z 1998 r., Nr 9, poz. 111) – ustalenia w zakresie kształtowania zabudowy i zagospodarowania terenu zgodnie z ustaleniami §7 ust. 2.
2. W zakresie postępowania ze ściekami ustala się:
  - 1) nakaz stosowania rozwiązań technicznych w zakresie gospodarki wodno-ściekowej, zapobiegających przenikaniu nieoczyszczonych ścieków do gruntu i wód;
  - 2) postępowanie ze ściekami zgodnie z §5 ust. 6.
3. W zakresie postępowania z odpadami ustala się:
  - 1) zakaz lokalizowania działalności z zakresu zbierania, odzysku lub unieszkodliwiania wszelkich odpadów wytworzonych poza działką budowlaną;
  - 2) nakaz realizacji miejsc do gromadzenia odpadów stałych w sposób zapewniający zabezpieczenie przed infiltracją wód opadowych.
4. Zaopatrzenie w ciepło ze źródeł, o których mowa w §5 ust. 8.
5. W obrębie nieruchomości zabudowanych ustala się nakaz zagospodarowania zielenią urządzoną powierzchni niezabudowanych lub nieutwardzonych.

#### **§ 5**

##### **Zasady modernizacji, rozbudowy i budowy systemów infrastruktury technicznej:**

1. Dopuszcza się w całym obszarze planu realizację infrastruktury technicznej oraz ścieżek pieszych i dróg rowerowych, przy zachowaniu pozostałych ustaleń planu.
2. Przebieg sieci infrastruktury technicznej należy realizować na terenie drogi publicznej 01KDD lub pomiędzy wyznaczonymi na rysunku planu nieprzekraczalnymi liniami zabudowy a liniami rozgraniczającymi drogi publiczne, z zastrzeżeniem ust. 3.
3. Dopuszcza się prowadzenie sieci infrastruktury technicznej poza obszarami, o których mowa w ust. 2, jeśli jest to technicznie uzasadnione i nie spowoduje ograniczenia realizacji przeznaczenia podstawowego terenu.
4. W zakresie zaopatrzenia w energię elektryczną ustala się:
  - 1) zasilanie z sieci elektroenergetycznej, istniejącej lub realizowanej zgodnie z zapotrzebowaniem;
  - 2) dopuszcza się wytwarzanie energii elektrycznej w instalacjach wykorzystujących energię promieniowania słonecznego, lokalizowanych na dachach, o mocy nie przekraczającej 100kW.
5. W zakresie zaopatrzenia w wodę ustala się:
  - 1) zaopatrzenie z sieci wodociągowej;
  - 2) nakaz zapewnienia właściwego standardu zasilania w wodę dla ochrony przeciwpożarowej.
6. W zakresie odprowadzania ścieków komunalnych ustala się:
  - 1) realizację sieci kanalizacji sanitarnej z odprowadzeniem ścieków do oczyszczalni komunalnej;
  - 2) do czasu realizacji kanalizacji sanitarnej odprowadzanie ścieków zgodnie z przepisami odrębnymi, tj. w szczególności art. 5 ust. 1 pkt 2 ustawy o utrzymaniu czystości i porządku w gminach oraz § 26 ust. 3 rozporządzenia Ministra Infrastruktury z dnia 12 kwietnia 2002 r. w sprawie warunków technicznych, jakim powinny odpowiadać budynki i ich usytuowanie.

7. W zakresie zaopatrzenia w gaz ustala się:

- 1) zasilanie w gaz ziemny z sieci;
- 2) dopuszcza się zaopatrzenie w gaz do celów grzewczych z indywidualnych zbiorników gazu.

8. W zakresie zaopatrzenia w energię ciepłą do celów grzewczych dopuszcza się zastosowanie indywidualnych lub grupowych systemów grzewczych opartych o:

- 1) spalanie paliw;
- 2) systemy grzewcze zasilane energią elektryczną;
- 3) systemy z zastosowaniem odnawialnych źródeł energii o mocy do 100kW, za wyjątkiem energii wiatru oraz energii wytwarzanej z biomasy, biogazu, biogazu rolniczego lub z biopłynów.

9. W zakresie telekomunikacji: dopuszcza się lokalizację infrastruktury telefonii komórkowej wyłącznie na dachach budynków, z zachowaniem maksymalnej wysokości obiektów budowlanych, o której mowa w ustaleniach §7 ust. 4 pkt 1 lit. b.

## § 6

Dla terenów oznaczonych symbolem 01UUP i 01KDD ustala się stawkę procentową, na podstawie której określa się opłatę, o której mowa w art. 36 ust. 4 ustawy o planowaniu i zagospodarowaniu przestrzennym, w wysokości 1%.

## Rozdział 3 Ustalenia szczegółowe dla terenów

## § 7

Wyznacza się teren oznaczony symbolem **01UUP**, dla którego ustala się:

1. Przeznaczenie terenów:

- 1) przeznaczenie podstawowe – zabudowa usługowa użyteczności publicznej w zakresie ochrony przeciwpożarowej;
- 2) przeznaczenie uzupełniające:
  - a) usługi użyteczności publicznej z zakresu: kultury, opieki społecznej lub socjalnej, usług pocztowych lub telekomunikacyjnych, administracji publicznej, porządku publicznego,
  - b) usługi z zakresu: handlu, gastronomii, sportu i rekreacji,
  - c) mieszkania.

2. Zasady ochrony i kształtowania ładu przestrzennego:

- 1) maksymalny udział powierzchni użytkowej przeznaczenia uzupełniającego, o którym mowa w ust. 1 pkt 2 lit. a, w stosunku do łącznej powierzchni użytkowej budynków w obrębie działki budowlanej – 50%;
- 2) maksymalny udział powierzchni użytkowej przeznaczenia uzupełniającego, o którym mowa w ust. 1 pkt 2 lit. b, w stosunku do łącznej powierzchni użytkowej budynków w obrębie działki budowlanej – 20%;
- 3) maksymalny udział powierzchni użytkowej mieszkań, w stosunku do powierzchni użytkowej budynku – 30%;
- 4) usługi o których mowa w ust. 1 pkt 2 lit. b oraz mieszkania dopuszcza się wyłącznie jako wbudowane w budynki z zakresu przeznaczenia podstawowego lub uzupełniającego, o którym mowa w ust. 1 pkt 2 lit. a;
- 5) nieprzekraczalne linie zabudowy w odległości 6,0 m od linii rozgraniczającej teren od strony przyległych dróg publicznych;
- 6) dopuszcza się lokalizowanie parkingów, garaży, budynków gospodarczych, dróg pożarowych, dojazdów i placów manewrowych, urządzeń budowlanych, infrastruktury technicznej, z zastrzeżeniem, że niniejsze nie mogą stanowić dominującego sposobu użytkowania działki budowlanej;

- 7) zakaz stosowania jako podstawowych materiałów wykończeniowych elewacji budynków: blachy falistej i trapezowej oraz listew plastikowych, przy czym dopuszcza się okładziny systemowe w szczególności płyty warstwowe, w tym wykorzystujące blachy trapezowe;
  - 8) dopuszcza się dachy spadziste wyłącznie jako dachy dwuspadowe lub wielospadowe symetryczne;
  - 9) dopuszcza się lukarny o jednakowym kącie nachylenia w ramach budynku, z zastrzeżeniem, że dachy lukarn występujących na jednej połaci dachowej nie mogą się łączyć.
3. Parametry i wskaźniki zagospodarowania terenu:
- 1) maksymalna wielkość powierzchni zabudowy w stosunku do powierzchni działki budowlanej – 35%;
  - 2) intensywność zabudowy – od 0,05 do 1,0;
  - 3) minimalny udział powierzchni biologicznie czynnej – 25%.
4. Parametry i wskaźniki kształtowania zabudowy:
- 1) maksymalna wysokość:
    - a) zabudowy – 12,0 m,
    - b) zabudowy wraz instalacjami zlokalizowanymi na dachu budynku – 16,0 m,
    - c) obiektów budowlanych nie wymienionych w lit. a i lit. b – 12,0 m;
  - 2) maksymalna ilość kondygnacji nadziemnych budynków – 3;
  - 3) dachy o kącie nachylenia połaci dachowych w przedziale 0-45°.
5. Zasady i warunki scalania i podziału nieruchomości:
- 1) minimalna powierzchnia działki – 1200 m<sup>2</sup>;
  - 2) minimalna szerokość frontu działki – 25 m;
  - 3) ustalenia pkt 1 i pkt 2 nie dotyczą działek wydzielanych dla infrastruktury technicznej;
  - 4) wydzielanie działek prostopadłe w stosunku do bezpośrednio przyległej drogi oznaczonej symbolem 01KDD (drogi gminnej nr 490155S - Milówka), z tolerancją ±5°.
6. Zasady obsługi komunikacyjnej oraz standardy wyposażenia w miejsca postojowe:
- 1) obsługa komunikacyjna terenu bezpośrednio z przyległych dróg publicznych;
  - 2) nakaz zapewnienia miejsc postojowych w ilości nie mniejszej niż 3 miejsca postojowe na każde 100m<sup>2</sup> powierzchni użytkowej;
  - 3) nakaz zaspokajania potrzeb parkingowych, o których mowa w pkt 2, w granicach działki budowlanej, na której przedsięwzięcie jest realizowane;
  - 4) nakaz zapewnienia miejsc do parkowania dla pojazdów zaopatrzonych w kartę parkingową, w ilości nie mniejszej niż 1 stanowisko na każde 15 miejsc parkingowych, jeżeli liczba miejsc parkingowych przekracza 6.

## § 8

Wyznacza się teren oznaczony symbolem **01KDD**, dla którego ustala się:

- 1) przeznaczenie podstawowe – droga publiczna klasy dojazdowej;
- 2) szerokość części pasa drogowego zlokalizowana w obszarze objętym planem – zgodnie z rysunkiem planu tj.: od 1,2 m do 2,0 m.


## Rozdział 4 Ustalenia końcowe

## § 9

Wykonanie uchwały powierza się Wójtowi gminy Jasienica.

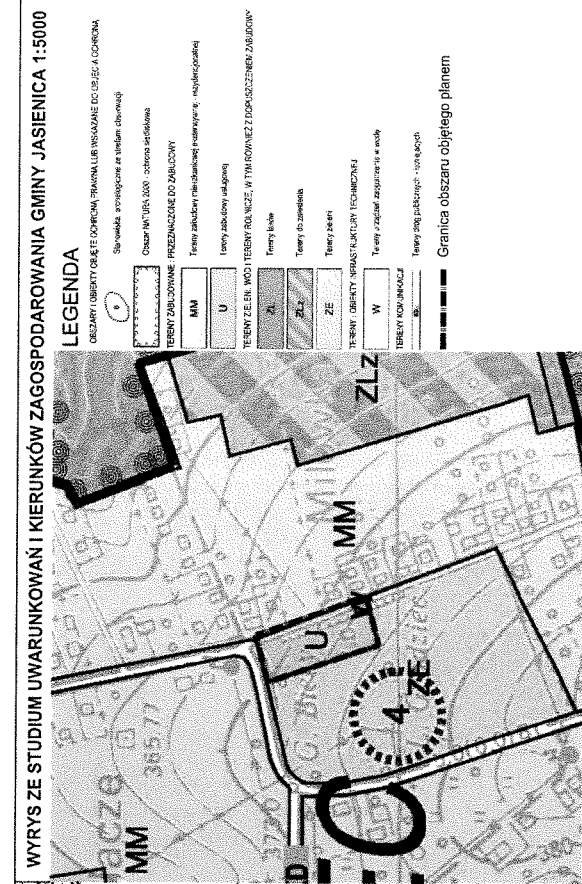
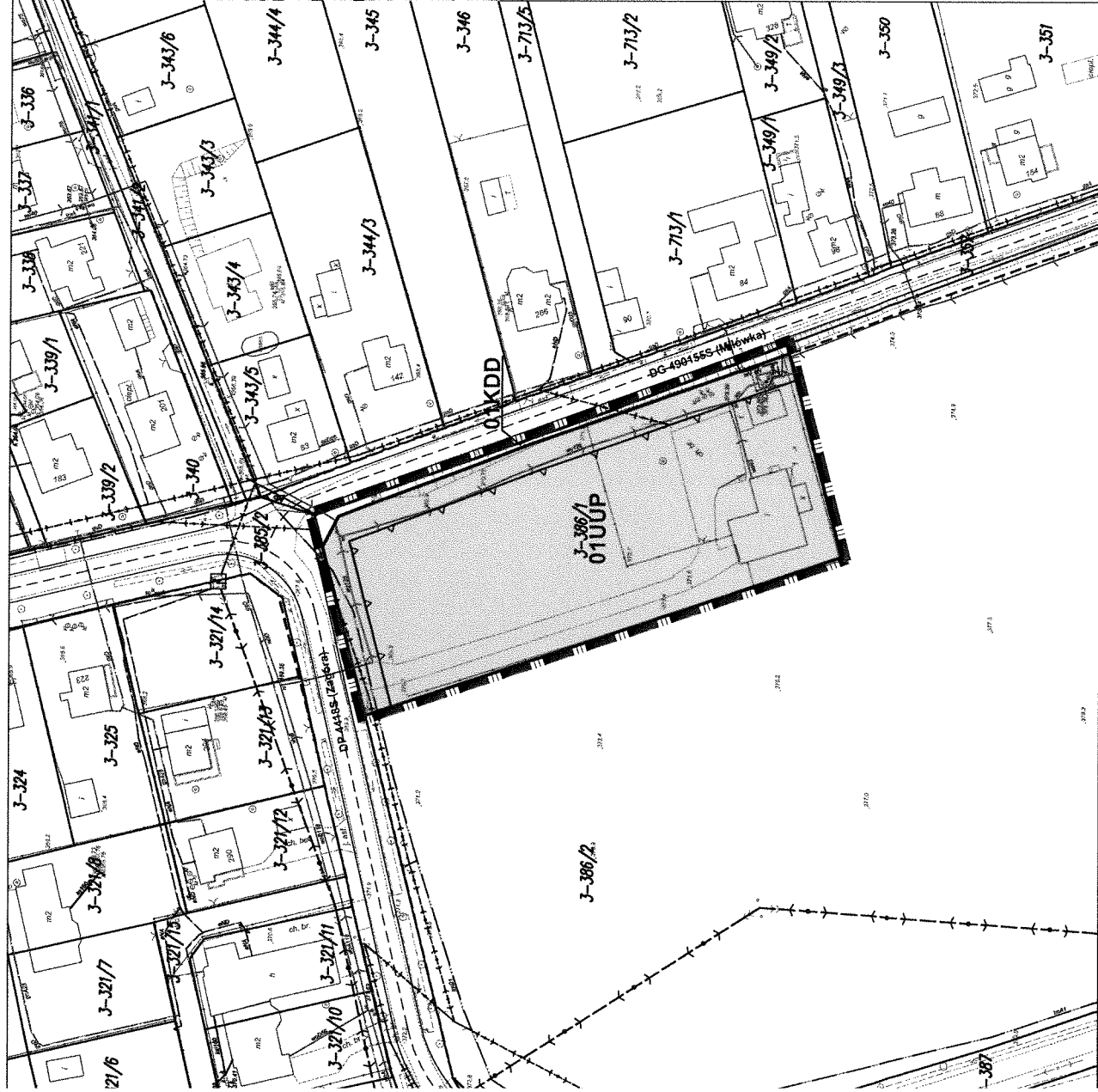
## § 10

Uchwała wchodzi w życie po 14 dniach od jej opublikowania w Dzienniku Urzędowym Województwa Śląskiego.

  
RADCA PRAWNY  
mgr Aleksandra Drabek  
Nr Kt - 1759



Z DNIA .....



**USTALENIA PLANU:**

Linie rozgraniczające tereny o różnym przeznaczeniu lub różnych zasadach zagospodarowania

**III p.**

CS1 KDD

22

Cały obszar objęty planem położony jest w granicach otuliny Parku Krajobrazowego Beskidu Śląskiego

**OZNACZENIA GRAFICZNE NIE BĘDĄCE USTALENIAMI PLANU:**

Granice pasa drogowego dróg publicznych zlokalizowanych poza obszarem objętym planem

**Istniejąca infrastruktura techniczna:**

Wodociąg

**Gazociagli**

**Sieci kanalizacyjna**

# Overcoming the

## Napowietrzne linie teletechniczne

**Kablowe linie teletechniczne**

— — — — —  
— — — — —  
— — — — —  
— — — — —  
— — — — —

Napowietrzne linie elektroenergetyczne SN

napowietrzne linie elektroenergetyczne nN

## Kablowe linie elektroenergetyczne nN

Stacje transformatorowe SN/nN

Załącznik Nr 2 do Uchwały Nr .....

Rady Gminy Jasienica

z dnia.....2017 r.

**Rozstrzygnięcie o sposobie rozpatrzenia uwag do projektu miejscowego planu zagospodarowania przestrzennego**

Działając w oparciu o art. 20 ust. 1 ustawy z dnia 27 marca 2003 r. o planowaniu i zagospodarowaniu przestrzennym (Dz. U. z 2016 r., poz. 778 ze zm.)

**Rada Gminy Jasienica  
postanawia:**

Ze względu na brak uwag dotyczących wyłożonego do publicznego wglądu projektu miejscowego planu zagospodarowania przestrzennego gminy Jasienica dla sołectwa Grodziec – część obejmująca teren nr 2, nie dokonuje się rozstrzygnięć o sposobie rozpatrzenia.

Załącznik Nr 3 do Uchwały Nr .....

Rady Gminy Jasienica

z dnia.....2017 r.

**Rozstrzygnięcie o sposobie realizacji zapisanych w planie inwestycji z zakresu infrastruktury technicznej, które należą do zadań własnych gminy oraz zasadach ich finansowania.**

Działając w oparciu o art. 20 ust. 1 ustawy z dnia 27 marca 2003 r. o planowaniu i zagospodarowaniu przestrzennym (Dz. U. z 2016 r., poz. 778 ze zm.)

**Rada Gminy Jasienica  
postanawia:**

Ze względu na to, że projekt miejscowego planu zagospodarowania przestrzennego gminy Jasienica dla sołectwa Grodziec – część obejmująca teren nr 2 nie przewiduje inwestycji w zakresie infrastruktury technicznej, które należą do zadań własnych gminy, nie dokonuje się rozstrzygnięć o sposobie realizacji i zasadach ich finansowania.

## Uzasadnienie

Projekt miejscowego planu zagospodarowania przestrzennego gminy Jasienica dla sołectwa Grodziec – część obejmująca teren nr 2, sporządzony został na podstawie uchwały Nr XVI/233/16 Rady Gminy Jasienica z dnia 10 marca 2016r. w sprawie przystąpienia do sporządzenia miejscowego planu zagospodarowania przestrzennego Gminy Jasienica dla sołectwa Grodziec.

Planem objęto „teren nr 2” o powierzchni 0,51 ha, obejmujący działkę nr 386/1, położony przy skrzyżowaniu DP 4418S (Zagóra) i DG 490155S (Miłówka), o którym mowa w §1 ust. 2 lit. b uchwały Nr XVI/233/16 Rady Gminy Jasienica z dnia 10 marca 2016r.

Przesłanką do sporządzania w/w projektu planu była niemożność modernizacji i rozbudowy obiektu straży pożarnej oraz budowa parkingu, w oparciu o ustalenia planu obowiązującego, który dopuszcza rozbudowę pod warunkiem, że kubatura obiektów wzrośnie o nie więcej niż 20%. Przesłanką do odrębnego procedowania fragmentu sołectwa jest potrzeba realizacji przedsięwzięcia w jak najkrótszym czasie, m.in. ze względu na bardzo zły stan techniczny zabudowy istniejącej.

**Wymogi wynikające z art. 1 ust. 2-4 ustawy** z dnia 27 marca 2003 r. o planowaniu i zagospodarowaniu przestrzennym (Dz. U. 2016, poz. 778 ze zm.) zostały w projekcie miejscowego planu zagospodarowania przestrzennego dla sołectwa Grodziec – część obejmująca teren nr 2, uwzględnione w następujący sposób:

### - art. 1, ust. 2:

1.wymagania ładu przestrzennego, w tym urbanistyki i architektury oraz walory architektoniczne i krajobrazowe. Na zapewnienie ładu przestrzennego, w tym urbanistyki i architektury oraz walorów architektonicznych i krajobrazowych ma wpływ całokształt ustaleń zawartych planie zarówno w części tekstowej planu jak i na rysunku planu. Z elementów składających się na całokształt można wskazać główne, takie jak:

-ustalenie maksymalnej wielkości powierzchni zabudowy w stosunku do powierzchni działki budowlanej na stosunkowo niskim poziomie (35%),

-ustalenie parametrów działek budowlanych wydzielanych w procedurze scalania i podziału w zakresie: minimalnej powierzchni, minimalnej szerokości frontu oraz kąta położenia granic działek w stosunku do pasa drogowego zbliżonego do kąta prostego (tolerancja  $\pm 5^\circ$ ),

-ograniczenie maksymalnej wysokości budynków do 3 kondygnacji nadziemnych i nie więcej niż 12m,

-dopuszczenie dachów spadzistych wyłącznie jako dachów dwuspadowych lub wielospadowych symetrycznych, z uszczegółowieniem zasad realizacji lukarn,

-ustalenie wysokich standardów jakościowych dla materiałów stanowiących wykończenie elewacji,

-nakaz zagospodarowania zielenią urządzoną powierzchni niezabudowanych lub nieutwardzonych.

-zakaz lokalizowania źródeł energii odnawialnej negatywnie oddziałujących na krajobraz lub potencjalnie uciążliwych,

-nakaz zapewnienia odpowiedniej ilości miejsc postojowych w granicach działki budowlanej,

-dopuszczenie lokalizacji infrastruktury telefonii komórkowej wyłącznie na dachach budynków, z zachowaniem wymaganej wysokości obiektów budowlanych.

2.wymagania ochrony środowiska, w tym gospodarowania wodami i ochrony gruntów rolnych i leśnych: realizowane są poprzez:

-ustalenie dostawy ciepła z indywidualnych lub grupowych ekologicznych systemów grzewczych opartych o: spalanie paliw, energię elektryczną, odnawialne źródła energii,

- ustalenie realizacji sieci kanalizacji sanitarnej z odprowadzeniem ścieków do oczyszczalni,
- nakaz stosowania rozwiązań technicznych w zakresie gospodarki wodno-ściekowej, zapobiegających przenikaniu nieoczyszczonych ścieków do gruntu i wód,
- zakaz lokalizowania działalności z zakresu zbierania, odzysku lub unieszkodliwiania wszelkich odpadów wytworzonych poza działką budowlaną,
- nakaz realizacji miejsc do gromadzenia odpadów stałych w sposób zapewniający zabezpieczenie przed infiltracją wód opadowych,
- nakaz zagospodarowania zielenią urządzoną powierzchni niezabudowanych lub nieutwardzonych w obrębie nieruchomości zabudowanych,
- ustalenie stosunkowo wysokiego minimalnego wskaźnika powierzchni biologicznie czynnej (25%),

W obszarze planu brak gruntów chronionych na mocy ustawy o ochronie gruntów rolnych i leśnych – wg planu obowiązującego obszar planu jest terenem zabudowy.

### 3.wymagania ochrony dziedzictwa kulturowego i zabytków oraz dóbr kultury współczesnej:

W obszarze zmiany planu brak obszarów lub obiektów o wartościach kulturowych, czy też mogących stanowić dobra kultury współczesnej.

### 4.wymagania ochrony zdrowia oraz bezpieczeństwa ludzi i mienia, a także potrzeb ludzi niepełnosprawnych poprzez:

- zapewnienie możliwości rozbudowy istniejącej infrastruktury przeciwpożarowej,
- wyeliminowanie możliwości lokalizacji przedsięwzięć stwarzających realne zagrożenie znaczącymi uciążliwościami dla terenów mieszkaniowych położonych w sąsiedztwie,
- nakaz zapewnienia miejsc do parkowania dla pojazdów zaopatrzonych w kartę parkingową w ilości na poziomie ustawowym,
- nakaz zaspokajania potrzeb parkingowych, w granicach działki budowlanej, na której przedsięwzięcie jest realizowane,
- poszerzenie pasa drogowego DG 490155S (Milówka) do parametrów pozwalających na lepszą segregację ruchu samochodowego oraz pieszego,

### 5.Walory ekonomiczne przestrzeni i prawo własności poprzez:

- poszanowanie praw nabytych, zapewniając zachowanie wartości terenu na poziomie nie niższym niż dotychczasowy, przy jednoczesnym dopuszczeniu znacznie bardziej intensywnego wykorzystania terenu,
- zachowanie prawidłowej struktury przestrzennej w zakresie wzajemnego rozmieszczenia przeznaczeń,
- uwzględnienie zamierzeń inwestycyjnych właściciela (w tym przypadku gminy).

### 6.Potrzeby obronności i bezpieczeństwa państwa:

Plan realizuje potrzebę poprawy infrastruktury przeciwpożarowej w gminie, poprzez zapewnienie odpowiednich parametrów zabudowy terenu i sposobu jego zagospodarowania, pozwalającego na rozbudowę istniejących obiektów straży pożarnej. Szerszy zakres zagadnień z zakresu obronności i bezpieczeństwa Państwa nie jest tutaj przedmiotem planu ze względu na stosunkowo niewielki obszar objęty planem i jego położenie.

### 7.Potrzeby interesu publicznego poprzez:

-ustalenie parametrów zabudowy i zagospodarowania terenu pozwalających na realizację celu publicznego, jakim jest rozbudowa istniejących obiektów straży pożarnej,

-zapewnienie prawidłowej szerokości pasa drogowego DG 490155S (Milówka).

8.Potrzeby w zakresie rozwoju infrastruktury technicznej, w szczególności sieci szerokopasmowych poprzez:  
dopuszczenie w całym obszarze planu realizacji infrastruktury technicznej, ze wskazaniem że sieci infrastruktury technicznej należy realizować na terenach dróg publicznych lub pomiędzy wyznaczonymi na rysunku planu nieprzekraczalnymi liniami zabudowy a liniami rozgraniczającymi drogi publiczne, lub na pozostałej części obszaru jeśli jest to technicznie uzasadnione i nie spowoduje ograniczenia realizacji przeznaczenia podstawowego terenu. Dopuszcza się również lokalizację infrastruktury telefonii komórkowej, przy czym wyłącznie na dachach budynków, z zachowaniem wymaganej wysokości obiektów budowlanych, o której mowa w ustaleniach szczegółowych planu.

9.zapewnienie udziału społeczeństwa w pracach nad miejscowym planem zagospodarowania przestrzennego, w tym przy użyciu środków komunikacji elektronicznej;

Udział społeczeństwa w pracach nad planem został zapewniony zgodnie z wymogami ustawy o planowaniu i zagospodarowaniu przestrzennym, poprzez:

- ogłoszenie o przystąpieniu do sporządzenia planu i możliwości składania wniosków,

- wyłożenie projektu planu wraz z prognozą oddziaływania na środowisko do publicznego wglądu przez 21 dni roboczych, o czym społeczeństwo poinformowano ogłoszeniem w prasie lokalnej i obwieszczeniem, na 7 dni przed terminem wyłożenia, w tym również o możliwości składania uwag do planu w terminie przewidzianym ustawą o planowaniu i zagospodarowaniu przestrzennym,

- przeprowadzenie w dniu 1 marca 2017 r., dyskusji publicznej nad przyjętymi w planie rozwiązaniami,

- przeprowadzenie strategicznej oceny oddziaływania na środowisko projektu planu, w tym, z zapewnieniem możliwości udziału społeczeństwa poprzez składanie wniosków, oraz uwag w okresie wyłożenia do publicznego wglądu.

10.zachowanie jawności i przejrzystości procedur planistycznych;

Procedura formalno-prawna sporządzenia w/w projektu planu została przeprowadzona zgodnie z art. 17 ustawy z dnia 27 marca 2003 r. o planowaniu i zagospodarowaniu przestrzennym (Dz. U. z 2016 r. poz. 778, ze zm.), natomiast na podstawie ustawy z dnia 3 października 2008 r. o udostępnieniu informacji o środowisku i jego ochronie, udziale społeczeństwa w ochronie środowiska oraz o ocenach oddziaływania na środowisko (Dz. U. z 2016 r. poz. 353 ze zm.), przeprowadzono strategiczną ocenę oddziaływania na środowisko. Prowadzone procedury zachowywały wymagane przepisami prawa terminy i okresy a także formy informowania społeczeństwa oraz organów uzgadniających i opiniujących.

11.potrzebę zapewnienia odpowiedniej ilości i jakości wody, do celów zaopatrzenia ludności:

Dopuszczenie możliwości rozbudowy istniejących obiektów straży pożarnej na terenie o powierzchni około 0,5 ha, nie zwiększa w sposób znaczący zapotrzebowania na wodę w skali sołectwa. Co istotne przez teren przebiega wodociąg Ø125, który jest w stanie zapewnić odpowiednią do potencjalnego zapotrzebowania ilość wody nie mając wpływu na pozostałych odbiorców. Jakość wody dostarczanej wodociągami jest zgodna z obowiązującymi normami.

- **art. 1, ust. 3:** ważenie interesu publicznego i prywatnego.

W związku z tym, że planem objęto pojedynczą działkę, stanowiącą własność Gminy, nie zmieniając jej dotychczasowego przeznaczenia nie ma potrzeby ważenia interesów publicznych i prywatnych gdyż bezpośrednio zainteresowana jest tutaj tylko strona publiczna.

Również interes właścicieli terenów sąsiadujących wydaje się nienaruszony gdyż nie wpłynęły uwagi do projektu planu.

- **art. 1, ust. 4:** uwzględnienie wymagań ładu przestrzennego, efektywnego gospodarowania przestrzenią oraz walorów ekonomicznych przestrzeni.

1.kształtowanie struktur przestrzennych przy uwzględnieniu dążenia do minimalizowania transportochłonności układu przestrzennego;

Przeznaczenie obszaru objętego planem nie ulega żadnym przekształceniom ponadto teren 01UUP przylega bezpośrednio do drogi powiatowej i drogi gminnej, w związku z czym brak możliwości zminimalizowania transportochłonności tak ukształtowanego układu przestrzennego.

2.lokalizowanie nowej zabudowy mieszkaniowej w sposób umożliwiający mieszkańcom maksymalne wykorzystanie publicznego transportu zbiorowego jako podstawowego środka transportu:

Plan obejmuje wyłącznie istniejący teren usługowy, w związku z czym zagadnienie nie dotyczy niniejszego dokumentu.

3.zapewnienie rozwiązań przestrzennych, ułatwiających przemieszczanie się pieszych i rowerzystów:

Ze względu na wielkość obszaru objętego planem oraz położenie bezpośrednio przy drogach publicznych, jedynym rozwiązaniem przyczyniającym się do poprawy rozwiązań komunikacji pieszej i rowerowej, jest poszerzenie pasa drogowego DG 490155S (Milówka) do wymaganych prawem parametrów, co pozwoli na lepszą segregację ruchu samochodowego oraz pieszego i rowerowego, a tym samym zwiększenie bezpieczeństwa.

4.dążenie do planowania i lokalizowania nowej zabudowy:

Niniejszy plan nie wprowadza nowych terenów zabudowy w stosunku do planu obowiązującego, a jedynie nowe zasady zagospodarowania terenu przeznaczonego wcześniej do zabudowy.

**Zgodność z wynikami analizy,** o której mowa w art. 32 ust. 1 ustawy o planowaniu i zagospodarowaniu przestrzennym.

Uchwała Nr XV/133/11 Rady Gminy Jasienica z dnia 29 grudnia 2011r. w sprawie w sprawie aktualności Studium uwarunkowań i kierunków zagospodarowania przestrzennego Gminy Jasienicy oraz miejscowych planów zagospodarowania przestrzennego Gminy Jasienicy w §1 pkt 2 wskazuje na „**konieczność aktualizacji miejscowych planów zagospodarowania przestrzennego Gminy Jasienica**”. Realizując cel wskazany w tejże uchwale, Rada Gminy podjęła uchwałę o sporządzeniu planu dla sołectwa Grodziec, przy czym w uchwale wyodrębniono „teren nr 2” dla którego istotnym jest przyspieszenie procedury ze względu na potrzeby interesu publicznego.

**Wpływ na finanse publiczne, w tym budżet gminy.**

Do projektu w/w miejscowego planu opracowana została „Prognoza skutków finansowych uchwalenia miejscowego planu zagospodarowania przestrzennego”, która wykazała pełną neutralność ustaleń planu zarówno w zakresie wydatków jak i dochodów własnych gminy, w szczególności ze względu na zachowanie zasadniczego kierunku przeznaczenia i brak potrzeb realizacji celów publicznych czy dodatkowej infrastruktury technicznej.

Rozwiązania planu nie naruszają ustaleń zmiany „Studium uwarunkowań i kierunków zagospodarowania przestrzennego gminy Jasienica”, przyjętego uchwałą Rady Gminy Jasienica Nr XXII/316/16 z dnia 31 sierpnia 2016r.

KIEROWNIK  
Referatu Budownictwa i Rozwoju Gospodarczego  
*Roman Szczyrbowski*

Projekt

DRUK NR 522

z dnia 13 kwietnia 2017 r.

Zatwierdzony przez .....

**UCHWAŁA NR .....  
RADY GMINY JASZENICA**

**z dnia ..... 2017 r.**

**w sprawie miejscowego planu zagospodarowania przestrzennego gminy Jasienica dla działki nr 959/4 położonej w Rudzicy**

Na podstawie art. 18 ust. 2 pkt 5 i art. 40 ust. 1 ustawy z dnia 8 marca 1990 r. o samorządzie gminnym (Dz. U. z 2016 r. poz. 446, ze zm.), art. 20 ust. 1 i art. 29 ustawy z dnia 27 marca 2003 roku o planowaniu i zagospodarowaniu przestrzennym (Dz. U. z 2016 r. poz. 778, ze zm.)

**Rada Gminy Jasienica**

stwierdza, że niniejszy miejscowy plan zagospodarowania przestrzennego nie narusza ustaleń „Studium uwarunkowań i kierunków zagospodarowania przestrzennego gminy Jasienica”, przyjętego uchwałą Rady Gminy Jasienica Nr XXII/316/16 z dnia 31 sierpnia 2016 r.

**i uchwala, co następuje:**

**Rozdział 1  
Przepisy ogólne**

**§ 1**

Miejscowy plan zagospodarowania przestrzennego gminy Jasienica dla działki nr 959/4 położonej w Rudzicy obejmuje obszar o powierzchni około 0,49 ha.

**§ 2**

**1. Ustaleniami planu są:**

- 1) tekst planu, stanowiący treść niniejszej uchwały;
- 2) rysunek planu w skali 1:1000, który obowiązuje w zakresie określonym niniejszą uchwałą i jest jej integralną częścią, stanowiąc załącznik Nr 1.

**2. Integralnymi częściami niniejszej uchwały ponadto są:**

- 1) załącznik Nr 2 – rozstrzygnięcie o sposobie rozpatrzenia uwag do projektu planu;
- 2) załącznik Nr 3 – rozstrzygnięcie o sposobie realizacji zapisanych w planie inwestycji z zakresu infrastruktury technicznej, które należą do zadań własnych gminy oraz zasadach ich finansowania.

**3. Rysunek planu, zawiera następujące ustalenia planu:**

- 1) granica obszaru objętego planem;
- 2) linie rozgraniczające tereny o różnym przeznaczeniu lub różnych zasadach zagospodarowania;
- 3) nieprzekraczalne linie zabudowy;
- 4) strefa koncentracji zieleni;
- 5) symbole cyfrowo-literowe identyfikujące tereny wydzielone liniami rozgraniczającymi i oznaczające ich przeznaczenia podstawowe:
  - a) U – tereny zabudowy usługowej,
  - b) **KDZ** – tereny dróg publicznych klasy Z.

4. Rysunek planu, zawiera elementy przyjęte na podstawie przepisów odrębnych – informację o położeniu obszaru objętego planem w całości w obszarze Natura 2000 Dolina Górnej Wisły PLB240001.

5. Rysunek planu, zawiera oznaczenia graficzne nie będące ustaleniami planu i pełniące funkcję informacyjną:

- 1) granice pasa drogowego dróg publicznych zlokalizowanych poza obszarem objętym planem;
- 2) istniejąca infrastruktura techniczna:
  - a) wodociągi,
  - b) gazociągi,
  - c) sieci kanalizacyjne,
  - d) kablowe linie teletechniczne,
  - e) napowietrzne linie elektroenergetyczne nN.

### § 3

1. Ilekroć w dalszych przepisach niniejszej uchwały jest mowa o:

- 1) **nieprzekraczalnej linii zabudowy** - należy przez to rozumieć wyznaczoną na rysunku planu linię, ograniczającą część terenu, w obrębie którego możliwe jest wznoszenie budynków, przy czym dopuszczalne jest wysunięcie poza wyznaczoną linię zabudowy, na odległość nie większą niż 1,5m, elementów takich jak: nieobudowane balkony, okapy, ryzality, gzymsy, wykusze, elementy wejść do budynków i inne elementy wystroju architektonicznego elewacji;
- 2) **przeznaczeniu podstawowym** – należy przez to rozumieć takie przeznaczenie, które zajmuje ponad 50% powierzchni całkowitych wszystkich istniejących i projektowanych obiektów budowlanych w granicach poszczególnych działek budowlanych, a w przypadku terenów nieprzeznaczonych w planie pod zabudowę, ponad 50% powierzchni działki w granicach terenu wyznaczonego liniami rozgraniczającymi;
- 3) **przeznaczeniu uzupełniającym** – należy przez to rozumieć, przeznaczenie inne niż podstawowe, stanowiące uzupełnienie przeznaczenia podstawowego, dopuszczone na działce, na warunkach określonych w planie;
- 4) **teren** – należy przez to rozumieć fragment obszaru planu o określonym przeznaczeniu, wyodrębniony na rysunku planu liniami rozgraniczającymi oraz symbolem identyfikującym;
- 5) **wysokości zabudowy** – należy przez to rozumieć sumę wysokości budynku i odległości pionowej mierzonej od górnej powierzchni najwyżej położonego stropu, łącznie z grubością izolacji cieplnej i warstwy ją osłaniającej, do najwyżej położonej kalenicy;
- 6) **zieleni izolacyjnej** – należy przez to rozumieć zadrzewienie lub zakrzaczenie, o docelowej wysokości nie mniejszej niż 3,5m, z gęstym poszyciem, złożone co najmniej w 50%, z gatunków zimozielonych;
- 7) **zieleni urządzonej** – należy przez to rozumieć urządzone i utrzymywane zespoły drzew, krzewów, rabat, trawników, kwietników.

2. Pozostałe określenia użyte w uchwale należy rozumieć zgodnie z definicjami określonymi przepisami odrębnymi, w tym:

- 1) **działce budowlanej** – należy przez to rozumieć nieruchomość gruntową lub działkę gruntu, o której mowa w ustawie z dnia 27 marca 2003r. o planowaniu i zagospodarowaniu przestrzennym;
- 2) **intensywności zabudowy** – należy przez to rozumieć intensywność zabudowy w rozumieniu art. 15 ust. 2 pkt 6 ustawy z dnia 27 marca 2003r. o planowaniu i zagospodarowaniu przestrzennym;
- 3) **powierzchni biologicznie czynnej** – należy przez to rozumieć powierzchnię terenu, o którym mowa w § 3 pkt 22 w Rozporządzeniu Ministra Infrastruktury z dnia 12 kwietnia 2002r. w sprawie warunków technicznych, jakim powinny odpowiadać budynki i ich usytuowanie;
- 4) **wysokości budynku** – należy przez to rozumieć wysokość, o której mowa w § 6 rozporządzenia Ministra Infrastruktury z dnia 12 kwietnia 2002 r. w sprawie warunków technicznych, jakim powinny odpowiadać budynki i ich usytuowanie.

## **Rozdział 2**

### **Ustalenia dla całego obszaru objętego planem**

#### **§ 4**

##### **Zasady ochrony środowiska, przyrody i krajobrazu:**

1. Obszar objęty planem znajduje się w obszarze Natura 2000 Dolina Górnej Wisły PLB240001 – ustalenia w zakresie kształtowania zabudowy i zagospodarowania terenu zgodnie z ustaleniami §7 ust. 2.
2. W zakresie postępowania ze ściekami ustala się:
  - 1) nakaz stosowania rozwiązań technicznych w zakresie gospodarki wodno-ściekowej, zapobiegających przenikaniu nieoczyszczonych ścieków do gruntu i wód;
  - 2) postępowanie ze ściekami zgodnie z §5 ust. 6.
3. W zakresie postępowania z odpadami ustala się:
  - 1) zakaz lokalizowania działalności z zakresu zbierania, odzysku lub unieszkodliwiania wszelkich odpadów wytworzonych poza działką budowlaną;
  - 2) nakaz realizacji miejsc do gromadzenia odpadów stałych w sposób zapewniający zabezpieczenie przed infiltracją wód opadowych.
4. Zaopatrzenie w ciepło ze źródeł, o których mowa w §5 ust. 8.
5. W obrębie nieruchomości zabudowanych ustala się nakaz zagospodarowania zielenią urządzoną powierzchni niezabudowanych lub nieutwardzonych.

#### **§ 5**

##### **Zasady modernizacji, rozbudowy i budowy systemów infrastruktury technicznej:**

1. Dopuszcza się w całym obszarze planu realizację infrastruktury technicznej oraz ścieżek pieszych i dróg rowerowych, przy zachowaniu pozostałych ustaleń planu.
2. Przebieg sieci infrastruktury technicznej należy realizować pomiędzy wyznaczonymi na rysunku planu nieprzekraczalnymi liniami zabudowy a liniami rozgraniczającymi drogi publiczne, z zastrzeżeniem ust. 3.
3. Dopuszcza się prowadzenie sieci infrastruktury technicznej poza obszarami, o których mowa w ust. 2, jeśli jest to technicznie uzasadnione i nie spowoduje ograniczenia realizacji przeznaczenia podstawowego terenu.
4. W zakresie zaopatrzenia w energię elektryczną ustala się:
  - 1) zasilanie z sieci elektroenergetycznej, istniejącej lub realizowanej zgodnie z zapotrzebowaniem;
  - 2) dopuszcza się wytwarzanie energii elektrycznej w instalacjach wykorzystujących energię promieniowania słonecznego, lokalizowanych na dachach, o mocy nie przekraczającej 100kW.
5. W zakresie zaopatrzenia w wodę ustala się:
  - 1) zaopatrzenie z sieci wodociągowej;
  - 2) nakaz zapewnienia właściwego standardu zasilania w wodę dla ochrony przeciwpożarowej.
6. W zakresie odprowadzania ścieków komunalnych i przemysłowych ustala się:
  - 1) realizację gminnej sieci kanalizacji sanitarnej z odprowadzeniem ścieków do oczyszczalni komunalnej;
  - 2) do czasu realizacji kanalizacji sanitarnej odprowadzanie ścieków zgodnie z przepisami odrębnymi, tj. w szczególności art. 5 ust. 1 pkt 2 ustawy o utrzymaniu czystości i porządku w gminach oraz § 26 ust. 3 rozporządzenia Ministra Infrastruktury z dnia 12 kwietnia 2002 r. w sprawie warunków technicznych, jakim powinny odpowiadać budynki i ich usytuowanie.
7. W zakresie zaopatrzenia w gaz ustala się:
  - 1) zasilanie w gaz ziemny z sieci;
  - 2) dopuszcza się zaopatrzenie w gaz do celów grzewczych z indywidualnych zbiorników gazu.
8. W zakresie zaopatrzenia w energię ciepłą do celów grzewczych dopuszcza się zastosowanie indywidualnych lub grupowych systemów grzewczych opartych o:

- 1) spalanie paliw;
  - 2) systemy grzewcze zasilane energią elektryczną;
  - 3) systemy z zastosowaniem odnawialnych źródeł energii o mocy do 100kW, za wyjątkiem energii wiatru oraz energii wytwarzanej z biomasy, biogazu, biogazu rolniczego lub z biopłynów.
9. W zakresie telekomunikacji: dopuszcza się lokalizację infrastruktury telefonii komórkowej wyłącznie na dachach budynków, z zachowaniem wymaganej wysokości obiektów budowlanych, o której mowa w ustaleniach §7 ust. 4 pkt 1 lit. b.

## **§ 6**

Ustala się stawkę procentową, na podstawie której określa się opłatę, o której mowa w art. 36 ust. 4 ustawy o planowaniu i zagospodarowaniu przestrzennym, w wysokości:

- 1) 20% – dla terenu oznaczonego symbolem: 01U;
- 2) 1% – dla terenu oznaczonego symbolem: 01KDZ.

## **Rozdział 3**

### **Ustalenia szczegółowe dla terenów**

## **§ 7**

Wyznacza się teren oznaczony symbolem **01U**, dla którego ustala się:

### **1. Przeznaczenie terenów.**

- 1) przeznaczenie podstawowe:
  - a) zabudowa usługowa, z wyłączeniem usług: oświaty, wychowania, zdrowia, opieki społecznej i socjalnej,
  - b) składy i magazyny;
- 2) przeznaczenie uzupełniające: mieszkania wbudowane w budynki z zakresu przeznaczenia podstawowego.

### **2. Zasady ochrony i kształtowania ładu przestrzennego.**

- 1) zakaz składowania poza budynkami materiałów opałowych lub sypkich materiałów budowlanych;
- 2) maksymalny udział powierzchni użytkowej mieszkań, w stosunku do powierzchni użytkowej budynków w obrębie działki budowlanej – 20%;
- 3) nieprzekraczalne linie zabudowy w odległości:
  - a) 12,0 m od linii rozgraniczającej teren drogi publicznej oznaczonej symbolem 01KDZ (drogi powiatowej nr 2633S – Strumieńskiej),
  - b) 4,0 m od linii rozgraniczającej teren od strony północno-zachodniej,
  - c) od 3,2 m do 6,3 m, zgodnie z rysunkiem planu, od strony południowo-zachodniej i południowo-wschodniej;
- 4) dopuszcza się lokalizowanie parkingów, garaży, dróg pożarowych, dojazdów i placów manewrowych, urządzeń budowlanych, infrastruktury technicznej, z zastrzeżeniem, że niniejsze nie mogą stanowić dominującego sposobu użytkowania działki budowlanej;
- 5) minimalna powierzchnia wydzielanej działki budowlanej – 2000m<sup>2</sup>;
- 6) dopuszcza się dachy spadziste wyłącznie jako dachy dwuspadowe lub wielospadowe symetryczne;
- 7) zakaz stosowania jako pokrycia dachów spadzistych: blachy falistej lub trapezowej oraz papy;
- 8) dopuszcza się lukarny o jednakowym kącie nachylenia w ramach budynku, z zastrzeżeniem, że dachy lukarn występujących na jednej połaci dachowej nie mogą się łączyć;
- 9) wyznacza się „strefę koncentracji zieleni” o szerokości od 3,2 m do 6,3 m, zgodnie z rysunkiem planu, w ramach wymaganej zgodnie z ust. 3 pkt 3 powierzchni biologicznie czynnej;
- 10) dla „strefy koncentracji zieleni”, o której mowa w pkt 9 ustala się:

- a) zagospodarowanie zielenią urządzoną, albo zielenią izolacyjną jeśli prowadzona działalność będzie działalnością uciążliwą dla sąsiadującej zabudowy mieszkaniowej ze względu na hałas lub zapylenie,
  - b) zakaz lokalizowania zagospodarowania nie będącego powierzchnią biologicznie czynną.
3. Parametry i wskaźniki zagospodarowania terenu.
- 1) maksymalna wielkość powierzchni zabudowy w stosunku do powierzchni działki budowlanej – 50%;
  - 2) intensywność zabudowy – od 0,05 do 1,0;
  - 3) minimalny udział powierzchni biologicznie czynnej – 15%.
4. Parametry i wskaźniki kształtowania zabudowy.
- 1) maksymalna wysokość:
    - a) zabudowy – 12,0 m,
    - b) zabudowy wraz instalacjami zlokalizowanymi na dachu budynku – 16,0 m,
    - c) obiektów budowlanych nie wymienionych w lit. a i lit. b – 5,5 m;
  - 2) maksymalna ilość kondygnacji nadziemnych budynków – 3;
  - 3) dachy:
    - a) płaskie tj. o kącie nachylenia połaci dachowych do 12, albo,
    - b) spadziste o kącie nachylenia połaci dachowych 35-45.
5. Zasady i warunki scalania i podziału nieruchomości.
- 1) minimalna powierzchnia działki – 2000 m<sup>2</sup>;
  - 2) minimalna szerokość frontu działki – 30 m;
  - 3) ustalenia pkt 1 i pkt 2 nie dotyczą działek wydzielanych dla infrastruktury technicznej;
  - 4) wydzielanie działek:
    - a) równoległe do działek sąsiadujących, tj. z zachowaniem orientacji istniejącej struktury własności, z tolerancją  $\pm 5^\circ$ , albo,
    - b) prostopadłe w stosunku do bezpośrednio przyległej drogi oznaczonej symbolem 01KDZ (drogi powiatowej nr 2633S – Strumieńskiej).
6. Zasady obsługi komunikacyjnej oraz standardy wyposażenia w miejsca postojowe:
- 1) obsługa komunikacyjna terenu bezpośrednio z przyległej drogi publicznej oznaczonej symbolem 01KDZ (drogi powiatowej nr 2633S – Strumieńskiej), albo z przyległej drogi wewnętrznej położonej poza obszarem objętym planem, oznaczonej na rysunku planu numerem ewidencyjnym 1829/2;
  - 2) nakaz zapewnienia miejsc postojowych w ilości nie mniejszej niż:
    - a) 2 miejsca postojowe na każde 100m<sup>2</sup> powierzchni użytkowej usług, z zastrzeżeniem lit. b i lit. c,
    - b) 3 miejsca postojowe na każde 100m<sup>2</sup> powierzchni użytkowej usług handlu detalicznego,
    - c) 1 miejsce postojowe na każde 100m<sup>2</sup> powierzchni użytkowej usług obsługi komunikacji samochodowej i usług handlu pojazdami samochodowymi,
    - d) 6 miejsc postojowych na każde 1000m<sup>2</sup> powierzchni użytkowej magazynów,
    - e) 2 miejsca postojowe na każde 100m<sup>2</sup> powierzchni użytkowej składów,
    - f) 1 miejsce postojowe na mieszkanie;
  - 3) nakaz zaspokajania potrzeb parkingowych, o których mowa pkt 2, w granicach działki budowlanej, na której przedsięwzięcie jest realizowane;
  - 4) nakaz zapewnienia miejsc do parkowania dla pojazdów zaopatrzonych w kartę parkingową, w ilości nie mniejszej niż 1 stanowisko na każde 15 miejsc parkingowych, jeżeli liczba miejsc parkingowych przekracza 6.

## § 8

Wyznacza się teren oznaczony symbolem **01KDZ**, dla którego ustala się:

- 1) przeznaczenie podstawowe – droga publiczna klasy zbiorczej;
- 2) szerokość części pasa drogowego zlokalizowana w obszarze objętym planem – zgodnie z rysunkiem planu tj.: od 0,6 m do 1,5 m.

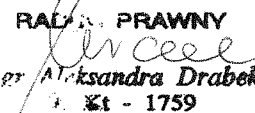
## Rozdział 4 Ustalenia końcowe

## § 9

Wykonanie uchwały powierza się Wójtowi gminy Jasienica.

## § 10

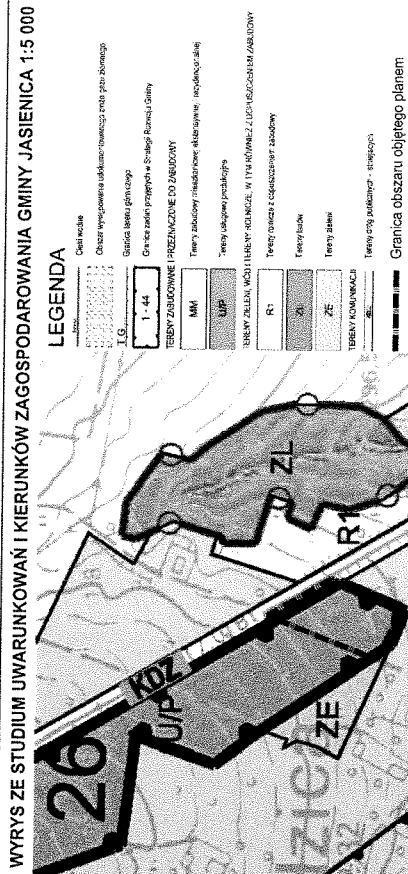
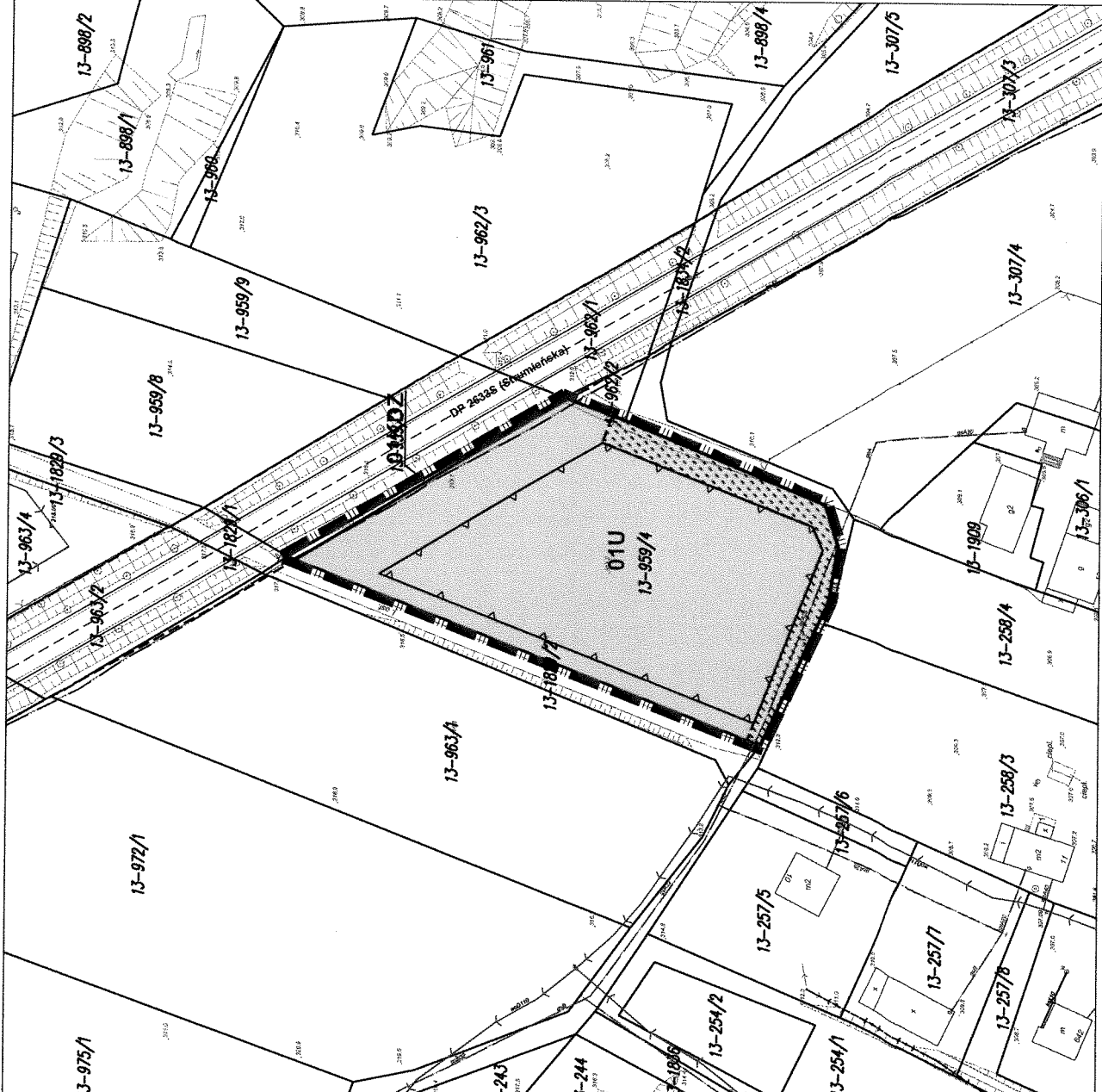
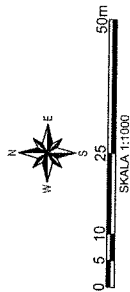
Uchwała wchodzi w życie po 14 dniach od jej opublikowania w Dzienniku Urzędowym Województwa Śląskiego.

RADA PRAWNY  
  
mgr Aleksandra Drabek  
T. Kt - 1759



# MIEJSCOWY PLAN ZAGOSPODAROWANIA PRZESTRZENNEGO GMINY JASIENICA DLA DZIAŁKI NR 959/4 POŁOŻONEJ W RUDZICY

ZAŁĄCZNIK NR 1 - RYSUNEK PLANU  
DO UCHWAŁY NR .....  
RADY GMINY JASIENICA  
Z DNIA .....



## LEGENDA USTALENIA PLANU:

Granica obszaru objętego planem

Linie rozgraniczające tereny o różnym przeznaczeniu lub różnych zasadach zagospodarowania

Nieprzekraczalna linia zabudowy

Strefa koncentracji zieleni

Tereny zabudowy usługowej

Tereny dróg publicznych klasy Z

## ELEMENTY PRZYJĘTE NA PODSTAWIE PRZEPISÓW ODREBNYCH:

Cały obszar objęty planem położony jest w granicach obszaru Natura 2000 Dolina Górnej Wisły PLB240001

## OZNACZENIA GRAFICZNE NIE BĘDĄCE USTALENIAMI PLANU:

Granice pasa drogowego dróg publicznych zlokalizowanych poza obszarem objętym planem

Istniejąca infrastruktura techniczna:

Wodociągi

Gazociągi

Sieci kanalizacyjne

Kablowe linie teletechniczne

Napowietrzne linie elektroenergetyczne nN

Załącznik Nr 2 do Uchwały Nr .....

Rady Gminy Jasienica

z dnia.....2017 r.

**Rozstrzygnięcie o sposobie rozpatrzenia uwag do projektu miejscowego planu zagospodarowania przestrzennego**

Działając w oparciu o art. 20 ust. 1 ustawy z dnia 27 marca 2003 r. o planowaniu i zagospodarowaniu przestrzennym (Dz. U. z 2016 r., poz. 778 ze zm.)

**Rada Gminy Jasienica  
postanawia:**

Ze względu na brak uwag dotyczących wyłożonego do publicznego wglądu projektu miejscowego planu zagospodarowania przestrzennego gminy Jasienica dla działki nr 959/4 położonej w Rudzicy, nie dokonuje się rozstrzygnięć o sposobie rozpatrzenia.

Załącznik Nr 3 do Uchwały Nr .....

Rady Gminy Jasienica

z dnia.....2017 r.

**Rozstrzygnięcie o sposobie realizacji zapisanych w planie inwestycji z zakresu infrastruktury technicznej, które należą do zadań własnych gminy oraz zasadach ich finansowania.**

Działając w oparciu o art. 20 ust. 1 ustawy z dnia 27 marca 2003 r. o planowaniu i zagospodarowaniu przestrzennym (Dz. U. z 2016 r., poz. 778 ze zm.)

**Rada Gminy Jasienica  
postanawia:**

Ze względu na to, że projekt miejscowego planu zagospodarowania przestrzennego gminy Jasienica dla działki nr 959/4 położonej w Rudzicy nie przewiduje inwestycji w zakresie infrastruktury technicznej, które należą do zadań własnych gminy, nie dokonuje się rozstrzygnięć o sposobie realizacji i zasadach ich finansowania.

## Uzasadnienie

Projekt miejscowego planu zagospodarowania przestrzennego gminy Jasienica dla działki nr 959/4 położonej w Rudzicy, sporządzony został na podstawie uchwały Nr XX/192/16 Rady Gminy Jasienica z dnia 28 lipca 2016r. w sprawie przystąpienia do sporządzenia miejscowego planu zagospodarowania przestrzennego gminy Jasienica dla działki nr 959/4 położonej w Rudzicy.

Planem objęto obszar o powierzchni 0,49 ha, położony przy DP 2633S (Strumieńskiej) zlokalizowany w obszarze zadania strategicznego zespołu usługowo-produkcyjnego oznaczonego w „Strategii Rozwoju Gminy” numerem 26.

Przesłanką do sporządzania w/w projektu planu było umożliwienie inwestorowi budowy centrum magazynowo-usługowego w Rudzicy w obszarze zadania strategicznego nr 26.

**Wymogi wynikające z art. 1 ust. 2-4 ustawy z dnia 27 marca 2003 r. o planowaniu i zagospodarowaniu przestrzennym (Dz. U. 2016, poz. 778 ze zm.)** zostały w projekcie miejscowego planu zagospodarowania przestrzennego gminy Jasienica dla działki nr 959/4 położonej w Rudzicy, uwzględnione w następujący sposób:

### - art. 1, ust. 2:

1. wymagania ładu przestrzennego, w tym urbanistyki i architektury oraz walory architektoniczne i krajobrazowe. Na zapewnienie ładu przestrzennego, w tym urbanistyki i architektury oraz walorów architektonicznych i krajobrazowych ma wpływ całokształt ustaleń zawartych w planie zarówno w części tekstowej planu jak i na rysunku planu. Z elementów składających się na całokształt można wskazać główne, takie jak:

-ustalenie nieprzekraczalnych linii zabudowy uwzględniających strukturę własności oraz potrzebę zapewnienia odpowiedniego przedpoja dla budynków zlokalizowanych przy DP 2633S (Strumieńskiej),

-ustalenie nieprzekraczalnych linii zabudowy od strony terenów mieszkaniowych dla wykształcenia strefy buforowej rozdzielającej potencjalnie konfliktowe funkcje „strefą koncentracji zieleni”,

-eliminacja przeznaczeń produkcyjnych dopuszczonych w ustaleniach studium, w celu ograniczenia występowania potencjalnych konfliktów przestrzennych,

-ograniczenie możliwości lokalizowania funkcji składowych o dużej uciążliwości,

-niedopuszczenie do nadmiernego rozdrobnienia struktury własności poprzez ustalenie minimalnej powierzchni wydzielanej działki budowlanej na poziomie 2000m<sup>2</sup>,

-ustalenie maksymalnej wielkości powierzchni zabudowy w stosunku do powierzchni działki budowlanej na stosunkowo niskim poziomie (50%),

-ustalenie parametrów działek budowlanych wydzielanych w procedurze scalania i podziału nieruchomości w zakresie: minimalnej powierzchni, minimalnej szerokości frontu oraz kąta położenia granic działek w stosunku do pasa drogowego z tolerancją wynoszącą  $\pm 5^\circ$ ,

-ograniczenie maksymalnej wysokości budynków do 3 kondygnacji nadziemnych i nie więcej niż 12m,

-ograniczenie rodzajów dachów – dopuszcza się albo płaskie, tj. o kącie nachylenia połaci dachowych do 12, albo, spadziste o kącie nachylenia połaci dachowych 35-45,

-dopuszczenie dachów spadzistych wyłącznie jako dachów dwuspadowych lub wielospadowych symetrycznych, z uszczegółowieniem zasad realizacji lukarn,

-ustalenie wysokich standardów jakościowych dla materiałów stanowiących pokrycie dachów spadzistych,

- nakaz zagospodarowania zielenią urządzoną powierzchni niezabudowanych lub nieutwardzonych,
- wskazanie lokalizacji koncentracji powierzchni biologicznie czynnych „strefy koncentracji zieleni” ze względu na ochronę sąsiedztwa,
- zakaz lokalizowania źródeł energii odnawialnej negatywnie oddziałujących na krajobraz lub potencjalnie uciążliwych,
- nakaz zapewnienia odpowiedniej ilości miejsc postojowych w granicach działki budowlanej,
- dopuszczenie lokalizacji infrastruktury telefonii komórkowej wyłącznie na dachach budynków, z zachowaniem wymaganej wysokości obiektów budowlanych.

2.wymagania ochrony środowiska, w tym gospodarowania wodami i ochrony gruntów rolnych i leśnych: realizowane są poprzez:

- ustalenie dostawy ciepła z indywidualnych lub grupowych ekologicznych systemów grzewczych opartych o: spalanie paliw, energię elektryczną, odnawialne źródła energii,
- ustalenie realizacji sieci kanalizacji sanitarnej z odprowadzeniem ścieków do oczyszczalni,
- nakaz stosowania rozwiązań technicznych w zakresie gospodarki wodno-ściekowej, zapobiegających przenikaniu nieoczyszczonych ścieków do gruntu i wód,
- zakaz lokalizowania działalności z zakresu zbierania, odzysku lub unieszkodliwiania wszelkich odpadów wytworzonych poza działką budowlaną,
- nakaz realizacji miejsc do gromadzenia odpadów stałych w sposób zapewniający zabezpieczenie przed infiltracją wód opadowych,
- nakaz zagospodarowania zielenią urządzoną powierzchni niezabudowanych lub nieutwardzonych w obrębie nieruchomości zabudowanych,
- ustalenie minimalnego wskaźnika powierzchni biologicznie czynnej na poziomie 15%.

W obszarze planu brak gruntów chronionych na mocy ustawy o ochronie gruntów rolnych i leśnych.

3.wymagania ochrony dziedzictwa kulturowego i zabytków oraz dóbr kultury współczesnej:

W obszarze zmiany planu brak obszarów lub obiektów o wartościach kulturowych, czy też mogących stanowić dobra kultury współczesnej.

4.wymagania ochrony zdrowia oraz bezpieczeństwa ludzi i mienia, a także potrzeb ludzi niepełnosprawnych uwzględniono poprzez:

- ograniczenie możliwości lokalizacji przedsięwzięć stwarzających realne zagrożenie znaczącymi uciążliwościami dla terenów mieszkaniowych położonych w sąsiedztwie,
- wykształcenie strefy buforowej „strefy koncentracji zieleni” o powierzchni stanowiącej 11% powierzchni nieruchomości, na styku z terenami mieszkaniowymi, wymagającymi ochrony przed potencjalnymi uciążliwościami,
- nakaz zapewnienia miejsc do parkowania dla pojazdów zaopatrzonych w kartę parkingową w ilości na poziomie ustawowym,
- nakaz zaspokajania potrzeb parkingowych, w granicach działki budowlanej, na której przedsięwzięcie jest realizowane,
- poszerzenie pasa drogowego DP 2633S (Strumieńskiej) do parametrów poprawiających możliwość segregacji

ruchu samochodowego oraz pieszego i rowerowego.

5. Walory ekonomiczne przestrzeni i prawo własności poprzez:

- zmianę przeznaczenia w kierunku podwyższenia wartości terenu,
- uwzględnienie zamierzeń inwestycyjnych właściciela,
- ograniczenie realizacji celów publicznych na terenach stanowiących własność prywatną do minimum,
- ochronę terenów sąsiadujących przed nadmiernie uciążliwym sąsiedztwem (a zgodnym z ustaleniami studium), mogącym potencjalnie skutkować obniżeniem wartości nieruchomości.

6. Potrzeby obronności i bezpieczeństwa państwa:

Zagadnienia nie są przedmiotem planu ze względu na stosunkowo niewielki obszar objęty planem, oraz brak elementów infrastruktury służącej, pośrednio lub bezpośrednio, obronności i bezpieczeństwu Państwa.

7. Potrzeby interesu publicznego poprzez:

- realizację zadania strategicznego zapisanego w strategii rozwoju gminy,
- zapewnienie prawidłowej szerokości pasa drogowego DP 2633S (Strumieńskiej).

8. Potrzeby w zakresie rozwoju infrastruktury technicznej, w szczególności sieci szerokopasmowych poprzez:  
dopuszczenie w całym obszarze planu realizacji infrastruktury technicznej, ze wskazaniem że sieci infrastruktury technicznej należy realizować w obszarach pomiędzy wyznaczonymi na rysunku planu nieprzekraczalnymi liniami zabudowy a liniami rozgraniczającymi drogi publiczne, lub na pozostałej części obszaru jeśli jest to technicznie uzasadnione i nie spowoduje ograniczenia realizacji przeznaczenia podstawowego terenu. Dopuszcza się również lokalizację infrastruktury telefonii komórkowej, przy czym wyłącznie na dachach budynków, z zachowaniem wymaganej wysokości obiektów budowlanych, o której mowa w ustaleniach szczegółowych planu.

9. Zapewnienie udziału społeczeństwa w pracach nad miejscowym planem zagospodarowania przestrzennego, w tym przy użyciu środków komunikacji elektronicznej;

Udział społeczeństwa w pracach nad planem został zapewniony zgodnie z wymogami ustawy o planowaniu i zagospodarowaniu przestrzennym, poprzez:

- ogłoszenie o przystąpieniu do sporządzenia planu i możliwości składania wniosków,
- wyłożenie projektu planu wraz z prognozą oddziaływania na środowisko do publicznego wglądu przez 21 dni roboczych, o czym społeczeństwo poinformowano ogłoszeniem w prasie lokalnej i obwieszczeniem, na 7 dni przed terminem wyłożenia, w tym również o możliwości składania uwag do planu w terminie przewidzianym ustawą o planowaniu i zagospodarowaniu przestrzennym,
- przeprowadzenie w dniu 1 marca 2017 r., dyskusji publicznej nad przyjętymi w planie rozwiązaniami,
- przeprowadzenie strategicznej oceny oddziaływania na środowisko projektu planu, w tym, z zapewnieniem możliwości udziału społeczeństwa poprzez składanie wniosków, oraz uwag w okresie wyłożenia do publicznego wglądu.

10. Zachowanie jawności i przejrzystości procedur planistycznych;

Procedura formalno-prawna sporządzenia w/w projektu planu została przeprowadzona zgodnie z art. 17 ustawy z dnia 27 marca 2003 r. o planowaniu i zagospodarowaniu przestrzennym (Dz. U. z 2016 r. poz. 778, ze zm.), natomiast na podstawie ustawy z dnia 3 października 2008 r. o udostępnieniu informacji o środowisku i jego ochronie, udziale społeczeństwa w ochronie środowiska oraz o ocenach oddziaływania na środowisko (Dz. U. z 2016 r. poz. 353, ze zm.), przeprowadzono strategiczną ocenę oddziaływania na środowisko. Prowadzone

procedury zachowywały wymagane przepisami prawa terminy i okresy a także formy informowania społeczeństwa oraz organów uzgadniających i opiniujących.

#### 11.potrzebę zapewnienia odpowiedniej ilości i jakości wody, do celów zaopatrzenia ludności:

W zależności od rodzaju działalności wprowadzonej faktycznie na terenie, zapotrzebowanie na wodę w skali sołectwa wzrośnie bardziej lub mniej, jednak ze względu na usługowo-magazynowy charakter dopuszczonych przeznaczeń i jednocześnie niewielki obszar, zwiększone zapotrzebowanie nie powinno być odczuwalne dla pozostałych odbiorców, w szczególności że w bezpośrednim sąsiedztwie przebiega wodociąg Ø110, który jest w stanie zapewnić odpowiednią ilość wody do potencjalnego zapotrzebowania. Jakość wody dostarczonej wodociągami jest zgodna z obowiązującymi normami.

- **art. 1, ust. 3:** ważenie interesu publicznego i prywatnego.

Wyważenie interesu publicznego i prywatnego znajduje odzwierciedlenie w ustaleniu rozgraniczania DP 2633S (Strumieńskiej), poprzez przyjęcie szerokości pasa drogowego ulicy na minimalnym poziomie, dopuszczonym przepisami odrębnymi, tj. 20m dla ulicy zbiorczej.

Interes publiczny wyrażony w opracowaniach planistycznych określających teren jako „zadanie strategiczne nr 26” tj. teren produkcyjno-usługowy, jest spójne z zamierzeniami właściciela terenu, w związku z czym interes publiczny w niniejszym przypadku, jest spójny z interesem prywatnym właściciela terenu, co potwierdza debata publiczna i brak uwag właściciela. Również interes właścicieli terenów sąsiadujących wydaje się nienaruszony gdyż nie wpłynęły uwagi do projektu planu.

- **art. 1, ust. 4:** uwzględnienie wymagań ładu przestrzennego, efektywnego gospodarowania przestrzenią oraz walorów ekonomicznych przestrzeni.

#### 1.kształtowanie struktur przestrzennych przy uwzględnieniu dążenia do minimalizowania transportochłonności układu przestrzennego;

Teren przylega bezpośrednio do drogi powiatowej będącej jednym z głównych ciągów komunikacyjnych gminy, w związku z czym transportochłonność tak ukształtowanego układu przestrzennego (obszaru objętego planem) jest na poziomie minimalnym.

#### 2.lokalizowanie nowej zabudowy mieszkaniowej w sposób umożliwiający mieszkańcom maksymalne wykorzystanie publicznego transportu zbiorowego jako podstawowego środka transportu:

Plan obejmuje wyłącznie teren przeznaczony pod usługi, w związku z czym zagadnienie nie dotyczy niniejszego dokumentu.

#### 3.zapewnienie rozwiązań przestrzennych, ułatwiających przemieszczanie się pieszych i rowerzystów:

Ze względu na wielkość obszaru objętego planem oraz położenie bezpośrednio przy drodze publicznej, jedynym rozwiązaniem przyczyniającym się do poprawy komunikacji pieszej i rowerowej, jest poszerzenie pasa drogowego DP 2633S (Strumieńskiej) do wymaganych przepisami prawa parametrów, co ułatwia segregację ruchu samochodowego oraz pieszego i rowerowego, a tym samym zwiększenie bezpieczeństwa.

#### 4.dążenie do planowania i lokalizowania nowej zabudowy:

Niniejszy plan wprowadza nową zabudowę o charakterze usługowym w ramach zadania strategicznego określonego w dokumentach planistycznych. Co istotne, teren ten zlokalizowany jest bezpośrednio przy jednym z głównych ciągów komunikacyjnych Gminy a otoczenie zgodnie z ustaleniami studium będzie ulegać przekształceniu w kierunku zabudowy, tworząc zwarty, przylegający do drogi klasy zbiorczej, kompleks terenów zabudowy, co w przyszłości skutkować będzie obniżonymi kosztami realizacji infrastruktury technicznej oraz „obniżonymi” kosztami środowiskowymi.

**Zgodność z wynikami analizy,** o której mowa w art. 32 ust. 1 ustawy o planowaniu i zagospodarowaniu przestrzennym.

Uchwała Nr XV/133/11 Rady Gminy Jasienica z dnia 29 grudnia 2011r. w sprawie w sprawie aktualności Studium uwarunkowań i kierunków zagospodarowania przestrzennego Gminy Jasienicy oraz miejscowych planów zagospodarowania przestrzennego Gminy Jasienicy w §1 pkt 2 wskazuje na „**konieczność aktualizacji miejscowych planów zagospodarowania przestrzennego Gminy Jasienica**”. Realizując cel wskazany w tejże uchwale i jednocześnie biorąc pod uwagę zamierzenia inwestycyjne właściciela zgodne z strategicznymi kierunkami rozwoju gminy, Rada Gminy, na wniosek Wójta, podjęła uchwałę o sporządzeniu planu dla niniejszego terenu.

#### **Wpływ na finanse publiczne, w tym budżet gminy.**

Do projektu w/w miejscowego planu opracowana została „Prognoza skutków finansowych uchwalenia miejscowego planu zagospodarowania przestrzennego”, która wykazała neutralność dla Budżetu. Stosunkowo niewielkie koszty realizacji niezbędnej infrastruktury technicznej będą równoważone przez wpływy z podatków.

Rozwiązania planu nie naruszają ustaleń zmiany „Studium uwarunkowań i kierunków zagospodarowania przestrzennego gminy Jasienica”, przyjętego uchwałą Rady Gminy Jasienica Nr XXII/316/16 z dnia 31 sierpnia 2016r.

KIEROWNIK  
Referatu Budownictwa i Rozwoju Gospodarczego  
*Roman Szczęsny*

**UCHWAŁA NR .....  
RADY GMINY JASIEINICA**

**z dnia ..... 2017 r.**

**w sprawie miejscowego planu zagospodarowania przestrzennego gminy Jasienica dla działek nr 175/1, 175/2, 175/16, 175/15, 175/4, 175/5, 175/6, 162/3 położonych w Rudzicy**

Na podstawie art. 18 ust. 2 pkt 5 i art. 40 ust. 1 ustawy z dnia 8 marca 1990 r. o samorządzie gminnym (Dz. U. z 2016 r. poz. 446, ze zm.), art. 20 ust. 1 i art. 29 ustawy z dnia 27 marca 2003 roku o planowaniu i zagospodarowaniu przestrzennym (Dz. U. z 2016 r. poz. 778, ze zm.)

**Rada Gminy Jasienica**

stwierdza, że niniejszy miejscowy plan zagospodarowania przestrzennego nie narusza ustaleń „Studium uwarunkowań i kierunków zagospodarowania przestrzennego gminy Jasienica”, przyjętego uchwałą Rady Gminy Jasienica Nr XXII/316/16 z dnia 31 sierpnia 2016 r.

**i uchwala, co następuje:**

**Rozdział 1  
Przepisy ogólne**

**§ 1**

Miejscowy plan zagospodarowania przestrzennego gminy Jasienica dla działek nr 175/1, 175/2, 175/16, 175/15, 175/4, 175/5, 175/6, 162/3 położonych w Rudzicy obejmuje obszar o łącznej powierzchni około 0,68 ha.

**§ 2**

**1. Ustaleniami planu są:**

- 1) tekst planu, stanowiący treść niniejszej uchwały;
- 2) rysunek planu w skali 1:1000, który obowiązuje w zakresie określonym niniejszą uchwałą i jest jej integralną częścią, stanowiąc załącznik Nr 1.

**2. Integralnymi częściami niniejszej uchwały ponadto są:**

- 1) załącznik Nr 2 – rozstrzygnięcie o sposobie rozpatrzenia uwag do projektu planu;
- 2) załącznik Nr 3 – rozstrzygnięcie o sposobie realizacji zapisanych w planie inwestycji z zakresu infrastruktury technicznej, które należą do zadań własnych gminy oraz zasadach ich finansowania.

**3. Rysunek planu, zawiera następujące ustalenia planu:**

- 1) granica obszaru objętego planem;
- 2) linie rozgraniczające tereny o różnym przeznaczeniu lub różnych zasadach zagospodarowania;
- 3) nieprzekraczalne linie zabudowy;
- 4) symbole cyfrowo-literowe identyfikujące tereny wydzielone liniami rozgraniczającymi i oznaczające ich przeznaczenia podstawowe:
  - a) U – tereny zabudowy usługowej,
  - b) **KDZ** – tereny dróg publicznych klasy Z.

4. Rysunek planu, zawiera elementy przyjęte na podstawie przepisów odrębnych – informację o położeniu obszaru objętego planem w całości w granicach:

- 1) obszaru Natura 2000 Dolina Górnej Wisły PLB240001;
- 2) złoża gazu ziemnego „Kowale”;
- 3) terenu i obszaru górniczego „Kowale”.

5. Rysunek planu, zawiera oznaczenia graficzne nie będące ustaleniami planu i pełniące funkcję informacyjną:

- 1) granice pasa drogowego dróg publicznych zlokalizowanych poza obszarem objętym planem;
- 2) istniejąca infrastruktura techniczna:
  - a) wodociągi,
  - b) gazociągi,
  - c) sieci kanalizacyjne,
  - d) napowietrzne linie teletechniczne,
  - e) kablowe linie teletechniczne,
  - f) napowietrzne linie elektroenergetyczne nN,
  - g) kablowe linie elektroenergetyczne nN.

### § 3

1. Ilekroć w dalszych przepisach niniejszej uchwały jest mowa o:

- 1) **nieprzekraczalnej linii zabudowy** - należy przez to rozumieć wyznaczoną na rysunku planu linię, ograniczającą część terenu, w obrębie którego możliwe jest wznoszenie budynków, przy czym dopuszczalne jest wysunięcie poza wyznaczoną linię zabudowy, na odległość nie większą niż 1,5m, elementów takich jak: nieobudowane balkony, okapy, ryzality, gzymsy, wykusze, elementy wejść do budynków i inne elementy wystroju architektonicznego elewacji;
- 2) **przeznaczeniu podstawowym** – należy przez to rozumieć takie przeznaczenie, które zajmuje ponad 50% powierzchni całkowitych wszystkich istniejących i projektowanych obiektów budowlanych w granicach poszczególnych działek budowlanych, a w przypadku terenów nieprzeznaczonych w planie pod zabudowę, ponad 50% powierzchni działki w granicach terenu wyznaczonego liniami rozgraniczającymi;
- 3) **przeznaczeniu uzupełniającym** – należy przez to rozumieć, przeznaczenie inne niż podstawowe, stanowiące uzupełnienie przeznaczenia podstawowego, dopuszczone na działce, na warunkach określonych w planie;
- 4) **terenie** – należy przez to rozumieć fragment obszaru planu o określonym przeznaczeniu, wyodrębniony na rysunku planu liniami rozgraniczającymi oraz symbolem identyfikującym;
- 5) **usługach nieuciążliwych** – należy przez to rozumieć funkcje usługowe, które nie należą do przedsięwzięć mogących zawsze znacząco oddziaływać na środowisko oraz potencjalnie znacząco oddziaływać na środowisko, a także z wyłączeniem: warsztatów i obiektów obsługi pojazdów (w tym stacji paliw), funkcji usługowych wymagających składowania materiałów poza budynkami, punktów zbierania i przeładunku odpadów, baz transportowych, baz sprzętu budowlanego;
- 6) **wysokości zabudowy** – należy przez to rozumieć sumę wysokości budynku i odległości pionowej mierzonej od górnej powierzchni najwyżej położonego stropu, łącznie z grubością izolacji cieplnej i warstwy ją osłaniającej, do najwyżej położonej kalenicy;
- 7) **zieleni urządzonej** – należy przez to rozumieć urządzone i utrzymywane zespoły drzew, krzewów, rabat, trawników, kwietników.

2. Pozostałe określenia użyte w uchwale należy rozumieć zgodnie z definicjami określonymi przepisami odrębnymi, w tym:

- 1) **działce budowlanej** – należy przez to rozumieć nieruchomość gruntową lub działkę gruntu, o której mowa w ustawie z dnia 27 marca 2003r. o planowaniu i zagospodarowaniu przestrzennym;

- 2) **intensywności zabudowy** – należy przez to rozumieć intensywność zabudowy w rozumieniu art. 15 ust. 2 pkt 6 ustawy z dnia 27 marca 2003r. o planowaniu i zagospodarowaniu przestrzennym;
- 3) **powierzchni biologicznie czynnej** – należy przez to rozumieć powierzchnię terenu, o którym mowa w § 3 pkt 22 w Rozporządzeniu Ministra Infrastruktury z dnia 12 kwietnia 2002r. w sprawie warunków technicznych, jakim powinny odpowiadać budynki i ich usytuowanie;
- 4) **wysokości budynku** – należy przez to rozumieć wysokość, o której mowa w § 6 rozporządzenia Ministra Infrastruktury z dnia 12 kwietnia 2002 r. w sprawie warunków technicznych, jakim powinny odpowiadać budynki i ich usytuowanie.

## **Rozdział 2**

### **Ustalenia dla całego obszaru objętego planem**

#### **§ 4**

##### **Zasady ochrony środowiska, przyrody i krajobrazu:**

1. Obszar objęty planem znajduje się w obszarze Natura 2000 Dolina Górnej Wisły PLB240001 – ustalenia w zakresie kształtowania zabudowy i zagospodarowania terenu zgodnie z ustaleniami §8 ust. 2.
2. W zakresie postępowania ze ściekami ustala się:
  - 1) nakaz stosowania rozwiązań technicznych w zakresie gospodarki wodno-ściekowej, zapobiegających przenikaniu nieoczyszczonych ścieków do gruntu i wód;
  - 2) postępowanie ze ściekami zgodnie z §6 ust. 6.
3. W zakresie postępowania z odpadami ustala się:
  - 1) zakaz lokalizowania działalności z zakresu zbierania, odzysku lub unieszkodliwiania wszelkich odpadów wytworzonych poza działką budowlaną;
  - 2) nakaz realizacji miejsc do gromadzenia odpadów stałych w sposób zapewniający zabezpieczenie przed infiltracją wód opadowych.
4. Zaopatrzenie w ciepło ze źródeł, o których mowa w §6 ust. 8.
5. W obrębie nieruchomości zabudowanych ustala się nakaz zagospodarowania zielenią urządzoną powierzchni niezabudowanych lub nieutwardzonych.

#### **§ 5**

##### **Sposoby zagospodarowania terenów lub obiektów podlegających ochronie na podstawie odrębnych przepisów, w tym terenów górniczych.**

1. Cały obszar objęty planem położony jest w obszarze udokumentowanego złoża gazu ziemnego „Kowale”.
2. Cały obszar objęty planem położony jest w granicach terenu i obszaru górniczego „Kowale”.

#### **§ 6**

##### **Zasady modernizacji, rozbudowy i budowy systemów infrastruktury technicznej:**

1. Dopuszcza się w całym obszarze planu realizację infrastruktury technicznej oraz ścieżek pieszych i dróg rowerowych, przy zachowaniu pozostałych ustaleń planu.
2. Przebieg sieci infrastruktury technicznej należy realizować pomiędzy wyznaczonymi na rysunku planu nieprzekraczalnymi liniami zabudowy a liniami rozgraniczającymi drogi publiczne, z zastrzeżeniem ust. 3.
3. Dopuszcza się prowadzenie sieci infrastruktury technicznej poza obszarami, o których mowa w ust. 2, jeśli jest to technicznie uzasadnione i nie spowoduje ograniczenia realizacji przeznaczenia podstawowego terenu.
4. W zakresie zaopatrzenia w energię elektryczną ustala się:
  - 1) zasilanie z sieci elektroenergetycznej, istniejącej lub realizowanej zgodnie z zapotrzebowaniem;
  - 2) dopuszcza się wytwarzanie energii elektrycznej w instalacjach wykorzystujących energię promieniowania słonecznego, lokalizowanych na dachach, o mocy nie przekraczającej 100kW.
5. W zakresie zaopatrzenia w wodę ustala się:

- 1) zaopatrzenie z sieci wodociągowej;
  - 2) nakaz zapewnienia właściwego standardu zasilania w wodę dla ochrony przeciwpożarowej.
6. W zakresie odprowadzania ścieków komunalnych ustala się:
- 1) realizację sieci kanalizacji sanitarnej z odprowadzeniem ścieków do oczyszczalni komunalnej;
  - 2) do czasu realizacji kanalizacji sanitarnej odprowadzanie ścieków zgodnie z przepisami odrębnymi, tj. w szczególności art. 5 ust. 1 pkt 2 ustawy o utrzymaniu czystości i porządku w gminach oraz § 26 ust. 3 rozporządzenia Ministra Infrastruktury z dnia 12 kwietnia 2002 r. w sprawie warunków technicznych, jakim powinny odpowiadać budynki i ich usytuowanie.
7. W zakresie zaopatrzenia w gaz ustala się:
- 1) zasilanie w gaz ziemny z sieci;
  - 2) dopuszcza się zaopatrzenie w gaz do celów grzewczych z indywidualnych zbiorników gazu.
8. W zakresie zaopatrzenia w energię cieplną do celów grzewczych dopuszcza się zastosowanie indywidualnych lub grupowych systemów grzewczych opartych o:
- 1) spalanie paliw;
  - 2) systemy grzewcze zasilane energią elektryczną;
  - 3) systemy z zastosowaniem odnawialnych źródeł energii o mocy do 100kW, za wyjątkiem energii wiatru oraz energii wytwarzanej z biomasy, biogazu, biogazu rolniczego lub z biopłynów.
9. W zakresie telekomunikacji: dopuszcza się lokalizację infrastruktury telefonii komórkowej wyłącznie na dachach budynków, z zachowaniem wymaganej wysokości obiektów budowlanych, o której mowa w ustaleniach §8 ust. 4 pkt 1 lit. c.

## § 7

Ustala się stawkę procentową, na podstawie której określa się opłatę, o której mowa w art. 36 ust. 4 ustawy o planowaniu i zagospodarowaniu przestrzennym, w wysokości:

- 1) 20% – dla terenu oznaczonego symbolem: 01U;
- 2) 1% – dla terenu oznaczonego symbolem: 01KDZ.

## **Rozdział 3** **Ustalenia szczegółowe dla terenów**

## § 8

Wyznacza się teren oznaczony symbolem **01U**, dla którego ustala się:

### 1. Przeznaczenie terenów.

- 1) przeznaczenie podstawowe:
  - a) zabudowa usługowa z zakresu usług nieuciążliwych,
  - b) magazyny,
  - c) parkingi;

### 2) przeznaczenie uzupełniające: zabudowa mieszkaniowa.

### 2. Zasady ochrony i kształtowania ładu przestrzennego.

- 1) nieprzekraczalne linie zabudowy zgodnie z rysunkiem planu, w odległości:
  - a) 6,0 m od linii rozgraniczającej teren drogi publicznej oznaczonej symbolem 01KDZ (droga powiatowa nr 4420S – Szkolna),
  - b) 8,0m od krawędzi jezdni DG 490286S (Klubowa);
- 2) dopuszcza się lokalizowanie budynków gospodarczych i garaży, dróg pożarowych, dojazdów i placów manewrowych, urządzeń budowlanych, infrastruktury technicznej, z zastrzeżeniem, że niniejsze nie mogą stanowić dominującego sposobu użytkowania działki budowlanej;

- 3) nakaz sytuowania ściany frontowej budynku równolegle w stosunku do DP 4420S (Szkolnej);
  - 4) zakaz stosowania jako podstawowych materiałów wykończeniowych elewacji budynków: blachy falistej i trapezowej oraz listew plastikowych, przy czym dopuszcza się okładziny systemowe w szczególności płyty warstwowe, w tym wykorzystujące blachy trapezowe;
  - 5) dopuszcza się dachy spadziste wyłącznie jako dachy dwuspadowe lub wielospadowe symetryczne;
  - 6) zakaz stosowania jako pokrycia dachów spadzistych: blachy falistej lub trapezowej oraz papy;
  - 7) dopuszcza się lukarny o jednakowym kącie nachylenia w ramach budynku, z zastrzeżeniem, że dachy lukarn występujących na jednej połaci dachowej nie mogą się łączyć.
3. Parametry i wskaźniki zagospodarowania terenu.
- 1) maksymalna wielkość powierzchni zabudowy w stosunku do powierzchni działki budowlanej – 60%;
  - 2) intensywność zabudowy – od 0,1 do 1,0, z zastrzeżeniem, że dla parkingu, o którym mowa w ust. 1 pkt 1 lit. c, minimalna intensywność zabudowy wynosi 0,0;
  - 3) minimalny udział powierzchni biologicznie czynnej – 25%.
4. Parametry i wskaźniki kształtowania zabudowy.
- 1) maksymalna wysokość:
    - a) zabudowy – 10,0 m,
    - b) zabudowy budynków gospodarczych i garaży – 5,5 m,
    - c) zabudowy wraz instalacjami zlokalizowanymi na dachu budynku – 11,0 m,
    - d) obiektów budowlanych nie wymienionych w lit. a do lit. c – 3,5 m;
  - 2) maksymalna ilość kondygnacji nadziemnych:
    - a) budynków z zakresu przeznaczenia podstawowego – 2,
    - b) budynków pomocniczych – 1;
  - 3) dachy:
    - a) płaskie tj. o kącie nachylenia połaci dachowych do 5, albo,
    - b) spadziste o kącie nachylenia połaci dachowych 30-45.
5. Zasady i warunki scalania i podziału nieruchomości.
- 1) minimalna powierzchnia działki – 500 m<sup>2</sup>;
  - 2) minimalna szerokość frontu działki – 20 m;
  - 3) ustalenia pkt 1 i pkt 2 nie dotyczą działek wydzielanych dla infrastruktury technicznej;
  - 4) wydzielanie działek prostopadle w stosunku do bezpośrednio przyległej drogi oznaczonej symbolem 01KDZ (droga powiatowa nr 4420S – Szkolna).
6. Zasady obsługi komunikacyjnej oraz standardy wyposażenia w miejsca postojowe:
- 1) obsługa komunikacyjna terenu bezpośrednio z przyległej drogi publicznej oznaczonej symbolem 01KDZ (droga powiatowa nr 4420S – Szkolna) albo z DG 490286S (Klubowej);
  - 2) nakaz zapewnienia miejsc postojowych w ilości nie mniejszej niż:
    - a) 3 miejsca postojowe na każde 100m<sup>2</sup> powierzchni użytkowej usług, z zastrzeżeniem lit. b,
    - b) 1,5 miejsca postojowego na każde 100m<sup>2</sup> powierzchni użytkowej usług handlu hurtowego i magazynów,
    - c) 1 miejsce postojowe na mieszkanie;
  - 3) nakaz zaspokajania potrzeb parkingowych, o których mowa pkt 2, w granicach działki budowlanej, na której przedsięwzięcie jest realizowane;

- 4) nakaz zapewnienia miejsc do parkowania dla pojazdów zaopatrzonych w kartę parkingową, w ilości nie mniejszej niż 1 stanowisko na każde 15 miejsc parkingowych, jeżeli liczba miejsc parkingowych przekracza 6.

#### § 9

Wyznacza się teren oznaczony symbolem **01KDZ**, dla którego ustala się:

- 1) przeznaczenie podstawowe – droga publiczna klasy zbiorczej;
- 2) szerokość części pasa drogowego zlokalizowana w obszarze objętym planem – zgodnie z rysunkiem planu tj.: od 2,0 m do 2,3 m.

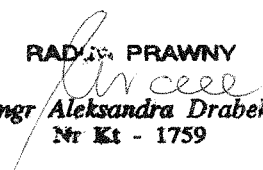
### Rozdział 4 Ustalenia końcowe

#### § 10

Wykonanie uchwały powierza się Wójtowi gminy Jasienica.

#### § 11

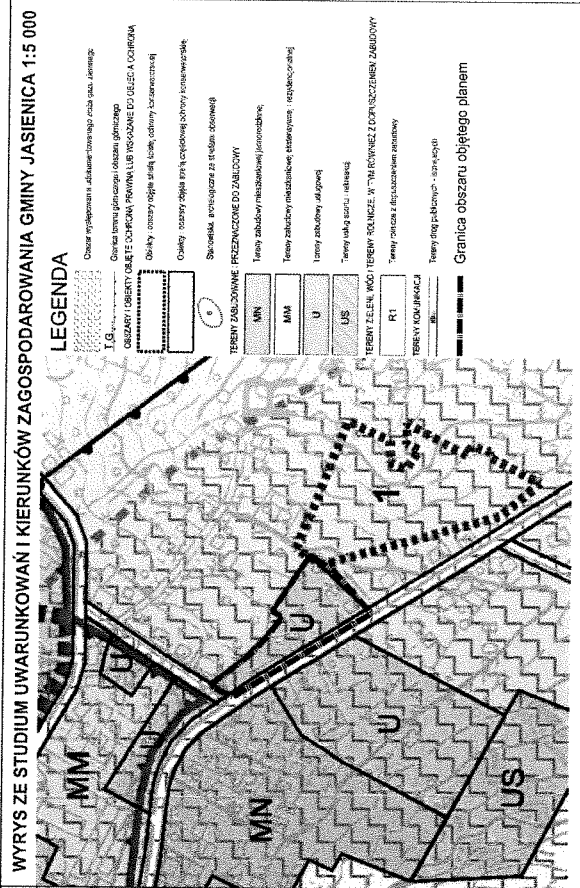
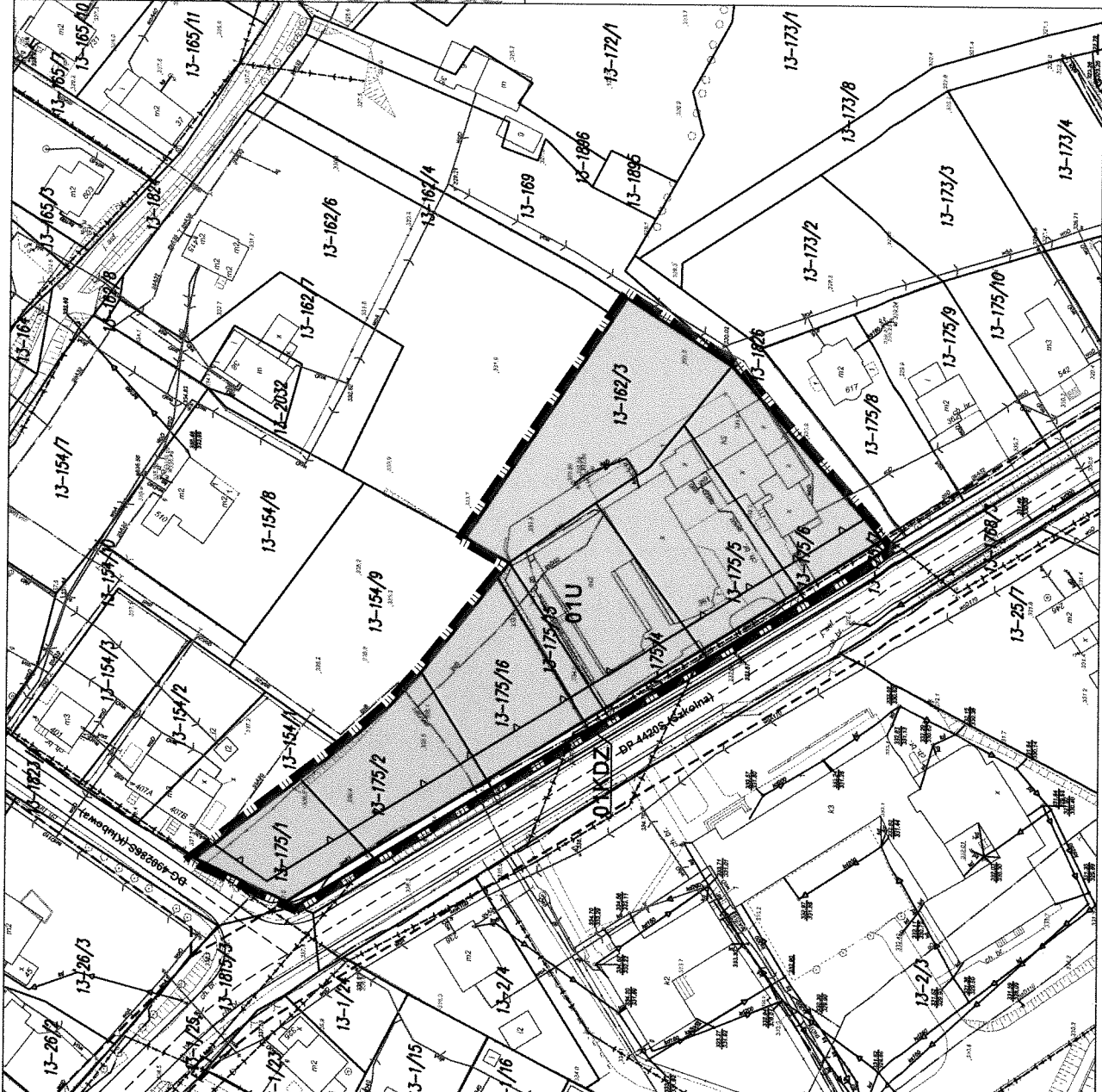
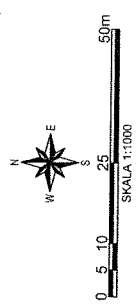
Uchwała wchodzi w życie po 14 dniach od jej opublikowania w Dzienniku Urzędowym Województwa Śląskiego.

RADCA PRAWNY  
  
mgr Aleksandra Drabek  
Nr K1 - 1759



# MIEJSCOWY PLAN ZAGOSPODAROWANIA PRZESTRZENNEGO GMINY JASIENICA DLA DZIAŁEK NR 175/1, 175/2, 175/16, 175/15, 175/4, 175/5, 175/6, 162/3 POŁOŻONYCH W RUDZICY

ZALĄCZNIK NR 1 - RYSUNEK PLANU  
DO UCHWAŁY NR .....  
RADY GMINY JASIENICA  
Z DNIA .....



## LEGENDA

### USTALENIA PLANU:

- Granica obszaru objętego planem
- Linia rozgraniczająca tereny o różnym przeznaczeniu lub różnych zasadach zagospodarowania
- Nieprzekraczalne linie zabudowy
- Tereny zabudowy usługowej
- Tereny dróg publicznych klasy Z

### ELEMENTY PRZYJĘTE NA PODSTAWIE PRZEPISÓW ODREBNYCH:

- Cały obszar objęty planem położony jest w granicach:
  - obszaru natury 2000 Dolina Górnej Wisły PLB240001
  - złoża gazu ziemnego „Kowale”
  - terenu i obszaru górniczego „Kowale”

### OZNACZENIA GRAFICZNE NIE BĘDĄCE USTALENIAMI PLANU:

- Granice pasa drogowego dróg publicznych zlokalizowanych poza obszarem objętym planem
- Istniejąca infrastruktura techniczna:
  - Wodociągi
  - Gazociągi
  - Sieci kanalizacyjne
  - Napowietrzne linie telekomunikacyjne
  - Kablowe linie telekomunikacyjne
  - Napowietrzne linie elektroenergetyczne nN
  - Kablowe linie elektroenergetyczne nN

Załącznik Nr 2 do Uchwały Nr .....

Rady Gminy Jasienica

z dnia.....2017 r.

**Rozstrzygnięcie o sposobie rozpatrzenia uwag do projektu miejscowego planu zagospodarowania przestrzennego**

**Rada**

**Gminy**

**Jasienica**

**postanawia:**

Działając w oparciu o art. 20 ust. 1 ustawy z dnia 27 marca 2003 r. o planowaniu i zagospodarowaniu przestrzennym (Dz. U. z 2016 r., poz. 778 ze zm.)

**Rada Gminy Jasienica**

**postanawia:**

Ze względu na brak uwag dotyczących wyłożonego do publicznego wglądu projektu miejscowego planu zagospodarowania przestrzennego gminy Jasienica dla działek nr 175/1, 175/2, 175/16, 175/15, 175/4, 175/5, 175/6, 162/3 położonych w Rudzicy, nie dokonuje się rozstrzygnięcia o sposobie rozpatrzenia.

Załącznik Nr 3 do Uchwały Nr .....

Rady Gminy Jasienica

z dnia.....2017 r.

**Rozstrzygnięcie o sposobie realizacji zapisanych w planie inwestycji z zakresu infrastruktury technicznej, które należą do zadań własnych gminy oraz zasadach ich finansowania.**  
**Rada Gminy Jasienica**  
**postanawia:**

Działając w oparciu o art. 20 ust. 1 ustawy z dnia 27 marca 2003 r. o planowaniu i zagospodarowaniu przestrzennym (Dz. U. z 2016 r., poz. 778 ze zm.)

**Rada Gminy Jasienica**  
**postanawia:**

Ze względu na to, że projekt miejscowego planu zagospodarowania przestrzennego gminy Jasienica dla działek nr 175/1, 175/2, 175/16, 175/15, 175/4, 175/5, 175/6, 162/3 położonych w Rudzicy nie przewiduje inwestycji w zakresie infrastruktury technicznej, które należą do zadań własnych gminy, nie dokonuje się rozstrzygnięć o sposobie realizacji i zasadach ich finansowania.

## Uzasadnienie

Projekt miejscowego planu zagospodarowania przestrzennego gminy Jasienica dla działek nr 175/1, 175/2, 175/16, 175/15, 175/4, 175/5, 175/6, 162/3 położonych w Rudzicy, sporządzony został na podstawie uchwały Nr XX/191/16 Rady Gminy Jasienica z dnia 28 lipca 2016r. w sprawie przystąpienia do sporządzenia miejscowego planu zagospodarowania przestrzennego gminy Jasienica dla działek nr 175/1, 175/2, 175/16, 175/15, 175/4, 175/5, 175/6, 162/3 położonych w Rudzicy.

Planem objęto obszar o powierzchni 0,68 ha, położony przy DP 4420S (Szkolnej) w okolicy skrzyżowania z DG 490286S (Klubowa).

Przesłanką do sporządzania w/w projektu planu było umożliwienie inwestorowi rozbudowy zakładu handlowo-usługowo-przemysłowego w Rudzicy.

**Wymogi wynikające z art. 1 ust. 2-4 ustawy** z dnia 27 marca 2003 r. o planowaniu i zagospodarowaniu przestrzennym (Dz. U. 2016, poz. 778 ze zm.) zostały w projekcie miejscowego planu zagospodarowania przestrzennego gminy Jasienica dla działek nr 175/1, 175/2, 175/16, 175/15, 175/4, 175/5, 175/6, 162/3 położonych w Rudzicy, uwzględnione w następujący sposób:

### - art. 1, ust. 2:

1.wymagania ładu przestrzennego, w tym urbanistyki i architektury oraz walory architektoniczne i krajobrazowe. Na zapewnienie ładu przestrzennego, w tym urbanistyki i architektury oraz walorów architektonicznych i krajobrazowych ma wpływ całokształt ustaleń zawartych planie zarówno w części tekstowej planu jak i na rysunku planu. Z elementów składających się na całokształt można wskazać główne, takie jak:

-ustalenie nieprzekraczalnych linii zabudowy uwzględniających potrzebę prawidłowego funkcjonowania przestrzeni publicznych DP 4420S (Szkolnej) i DG 490286S (Klubowa),

-precyzyjne określenie dopuszczonych przeznaczeń w celu ograniczenia występowania potencjalnych konfliktów przestrzennych,

-nakaz sytuowania ściany frontowej budynku równolegle w stosunku do DP 4420S (Szkolnej),

-ustalenie parametrów działek budowlanych wydzielanych w procedurze scalania i podziału w zakresie: minimalnej powierzchni, minimalnej szerokości frontu oraz prostopadłości położenia granic działek w stosunku do pasa drogowego,

-ograniczenie maksymalnej wysokości zabudowy do 2 kondygnacji nadziemnych i nie więcej niż 10m, ze względu na ochronę ekspozycji terenów sąsiadujących o wartościach kulturowych,

-ograniczenie rodzajów dachów – dopuszcza się dachy albo płaskie, tj. o kącie nachylenia połaci dachowych do 5, albo, spadziste o kącie nachylenia połaci dachowych 30-45,

-dopuszczenie dachów spadzistych wyłącznie jako dachów dwuspadowych lub wielospadowych symetrycznych, z uszczegółowieniem zasad realizacji lukarn,

-ustalenie wysokich standardów jakościowych dla materiałów stanowiących wykończenie elewacji lub pokrycie dachów spadzistych,

-nakaz zagospodarowania zielenią urządzoną powierzchni niezabudowanych lub nieutwardzonych,

-zakaz lokalizowania źródeł energii odnawialnej negatywnie oddziałujących na krajobraz lub potencjalnie uciążliwych,

-nakaz zapewnienia odpowiedniej ilości miejsc postojowych w granicach działki budowlanej,

-dopuszczenie lokalizacji infrastruktury telefonii komórkowej wyłącznie na dachach budynków, z zachowaniem wymaganej wysokości obiektów budowlanych.

2.wymagania ochrony środowiska, w tym gospodarowania wodami i ochrony gruntów rolnych i leśnych: realizowane są poprzez:

-ustalenie dostawy ciepła z indywidualnych lub grupowych ekologicznych systemów grzewczych opartych o: spalanie paliw, energię elektryczną, nieuciążliwe odnawialne źródła energii,

-ustalenie realizacji sieci kanalizacji sanitarnej z odprowadzeniem ścieków do oczyszczalni,

-nakaz stosowania rozwiązań technicznych w zakresie gospodarki wodno-ściekowej, zapobiegających przenikaniu nieoczyszczonych ścieków do gruntu i wód,

-zakaz lokalizowania działalności z zakresu zbierania, odzysku lub unieszkodliwiania wszelkich odpadów wytworzonych poza działką budowlaną,

-nakaz realizacji miejsc do gromadzenia odpadów stałych w sposób zapewniający zabezpieczenie przed infiltracją wód opadowych,

-nakaz zagospodarowania zielenią urządzoną powierzchni niezabudowanych lub nieutwardzonych w obrębie nieruchomości zabudowanych,

-ustalenie minimalnego wskaźnika powierzchni biologicznie czynnej na poziomie 25%,

W obszarze planu występują jedynie tereny dopuszczone do zabudowy już w planie obowiązującym, a więc brak gruntów chronionych na mocy ustawy o ochronie gruntów rolnych i leśnych.

3.wymagania ochrony dziedzictwa kulturowego i zabytków oraz dóbr kultury współczesnej:

W obszarze zmiany planu brak obszarów lub obiektów o wartościach kulturowych, czy też mogących stanowić dobra kultury współczesnej. Jednakże dla ochrony ekspozycji położonych od strony północnej obiektów i obszarów objętych ochroną konserwatorską, wprowadzono ograniczenie wysokości zabudowy do nie więcej niż 9 m oraz zapewniono charakter zabudowy nie mający negatywnego wpływu na otoczenie.

4.wymagania ochrony zdrowia oraz bezpieczeństwa ludzi i mienia, a także potrzeb ludzi niepełnosprawnych uwzględniono poprzez:

-ograniczenie możliwości lokalizacji przedsięwzięć stwarzających realne zagrożenie znaczącymi uciążliwościami dla terenów mieszkaniowych oraz terenu szkoły położonych w sąsiedztwie,

-dopuszczenie lokalizacji parkingów jako przeznaczenia podstawowego potencjalnie umożliwiającego rozwiązania problemu parkowania samochodów osób dowożących dzieci do sąsiadującej szkoły, przy której brak odpowiedniej ilości miejsc postojowych,

-nakaz zapewnienia miejsc do parkowania dla pojazdów zaopatrzonych w kartę parkingową w ilości na poziomie ustawowym,

-nakaz zaspokajania potrzeb parkingowych, w granicach działki budowlanej, na której przedsięwzięcie jest realizowane,

-poszerzenie pasa drogowego DP 4420S (Szkolnej) do parametrów przewidzianych prawem, poprawiających możliwość segregacji ruchu samochodowego oraz pieszego i rowerowego, oraz dających potencjalną możliwość realizacji miejsc postojowych w pasie drogowym DP 4420S (Szkolnej).

5.Walory ekonomiczne przestrzeni i prawo własności poprzez:

-ustalenie przeznaczenia zachowującego dotychczasową wartość terenu,

-uwzględnienie zamierzeń inwestycyjnych właściciela,

-ograniczenie realizacji celów publicznych na terenach stanowiących własność prywatną do minimum.

#### 6.Potrzeby obronności i bezpieczeństwa państwa:

Zagadnienia nie są przedmiotem planu ze względu na stosunkowo niewielki obszar objęty planem, oraz brak elementów infrastruktury służącej, pośrednio lub bezpośrednio, obronności i bezpieczeństwu Państwa.

#### 7.Potrzeby interesu publicznego poprzez:

-zapewnienie prawidłowej szerokości pasa drogowego DP 4420S (Szkolnej) i DG 490286S (Klubowej),

-uwzględnienie strefy ekspozycji wartościowych historycznie obiektów i terenów.

8.Potrzeby w zakresie rozwoju infrastruktury technicznej, w szczególności sieci szerokopasmowych poprzez:  
dopuszczenie w całym obszarze planu realizacji infrastruktury technicznej, ze wskazaniem że sieci infrastruktury technicznej należy realizować w obszarze pomiędzy wyznaczonymi na rysunku planu nieprzekraczalnymi liniami zabudowy a liniami rozgraniczającymi drogi publiczne, lub na pozostałej części obszaru jeśli jest to technicznie uzasadnione i nie spowoduje ograniczenia realizacji przeznaczenia podstawowego terenu. Dopuszcza się również lokalizację infrastruktury telefonii komórkowej, przy czym wyłącznie na dachach budynków, z zachowaniem wymaganej wysokości obiektów budowlanych, o której mowa w ustaleniach szczegółowych planu.

#### 9.zapewnienie udziału społeczeństwa w pracach nad miejscowym planem zagospodarowania przestrzennego, w tym przy użyciu środków komunikacji elektronicznej;

Udział społeczeństwa w pracach nad planem został zapewniony zgodnie z wymogami ustawy o planowaniu i zagospodarowaniu przestrzennym, poprzez:

-ogłoszenie o przystąpieniu do sporządzenia planu i możliwości składania wniosków,

-wyłożenie projektu planu wraz z prognozą oddziaływania na środowisko do publicznego wglądu przez 21 dni roboczych, o czym społeczeństwo poinformowano ogłoszeniem w prasie lokalnej i obwieszczeniem, na 7 dni przed terminem wyłożenia, w tym również o możliwości składania uwag do planu w terminie przewidzianym ustawą o planowaniu i zagospodarowaniu przestrzennym,

-przeprowadzenie w dniu 1 marca 2017 r., dyskusji publicznej nad przyjętymi w planie rozwiązaniami,

-przeprowadzenie strategicznej oceny oddziaływania na środowisko projektu planu, w tym, z zapewnieniem możliwości udziału społeczeństwa poprzez składanie wniosków, oraz uwag w okresie wyłożenia do publicznego wglądu.

#### 10.zachowanie jawności i przejrzystości procedur planistycznych;

Procedura formalno-prawna sporządzenia w/w projektu planu została przeprowadzona zgodnie z art. 17 ustawy z dnia 27 marca 2003 r. o planowaniu i zagospodarowaniu przestrzennym (Dz. U. z 2016 r. poz. 778, ze zm.), natomiast na podstawie ustawy z dnia 3 października 2008 r. o udostępnieniu informacji o środowisku i jego ochronie, udziale społeczeństwa w ochronie środowiska oraz o ocenach oddziaływania na środowisko (Dz. U. z 2016 r. poz. 353 ze zm.), przeprowadzono strategiczną ocenę oddziaływania na środowisko. Prowadzone procedury zachowywały wymagane przepisami prawa terminy i okresy a także formy informowania społeczeństwa oraz organów uzgadniających i opiniujących.

#### 11.potrzebę zapewnienia odpowiedniej ilości i jakości wody, do celów zaopatrzenia ludności:

W zależności od rodzaju działalności wprowadzonej faktycznie na terenie, zapotrzebowanie na wodę w skali sołectwa wzrośnie bardziej lub mniej, jednak ze względu na usługowo-magazynowy charakter dopuszczonych przeznaczeń, zwiększone zapotrzebowanie nie powinno być odczuwalne dla pozostałych odbiorców, w szczególności że w bezpośrednim sąsiedztwie przebiega wodociąg Ø170, który jest w stanie zapewnić

odpowiednią ilość wody do potencjalnego zapotrzebowania. Jakość wody dostarczonej wodociągami jest zgodna z obowiązującymi normami.

- **art. 1, ust. 3:** ważenie interesu publicznego i prywatnego.

Wyważenie interesu publicznego i prywatnego znajduje odzwierciedlenie w ustaleniu rozgraniczania DP 4420S (Szkolnej), poprzez przyjęcie szerokości pasa drogowego ulicy na minimalnym, dopuszczonym prawem poziomie, tj. 20m dla ulicy zbiorczej oraz dopuszczalność realizacji parkingów, w tym umożliwiających obsługę komunikacyjną sąsiadującej szkoły, na terenie objętym planem. Ponadto w trakcie debaty publicznej właściciel terenu wniósł o zachowanie dotychczasowej maksymalnej wysokości zabudowy wynoszącej 10,0m w strefie ekspozycji obiektów i obszarów objętych ochroną konserwatorską, zamiast zaproponowanego obniżenia maksymalnej wysokości do 9,0m. Ze względu na wyraźne obniżenie terenu w obszarze możliwym do lokalizowania nowej zabudowy, wniosek ten uwzględniono.

Również interes właścicieli terenów sąsiadujących wydaje się nienaruszony gdyż nie wpłynęły uwagi do projektu planu.

- **art. 1, ust. 4:** uwzględnienie wymagań ładu przestrzennego, efektywnego gospodarowania przestrzenią oraz walorów ekonomicznych przestrzeni.

#### 1.kształtowanie struktur przestrzennych przy uwzględnieniu dążenia do minimalizowania transportochłonności układu przestrzennego;

Teren jest już w większości zabudowany, w planie obowiązującym w całości przeznaczony do zabudowy, ponadto przylega bezpośrednio do drogi klasy zbiorczej, w związku z czym transportochłonność tak ukształtowanego układu przestrzennego (obszaru objętego planem) jest na poziomie minimalnym.

#### 2.lokalizowanie nowej zabudowy mieszkaniowej w sposób umożliwiający mieszkańcom maksymalne wykorzystanie publicznego transportu zbiorowego jako podstawowego środka transportu:

Plan obejmuje wyłącznie istniejący teren usługowy, w związku z czym zagadnienie nie dotyczy niniejszego dokumentu.

#### 3.zapewnienie rozwiązań przestrzennych, ułatwiających przemieszczanie się pieszych i rowerzystów:

Ze względu na wielkość obszaru objętego planem oraz położenie bezpośrednio przy drodze publicznej, jedynym rozwiązaniem przyczyniającym się do poprawy komunikacji pieszej i rowerowej, jest poszerzenie pasa drogowego DP 4420S (Szkolnej) do wymaganych parametrów, co potencjalnie ułatwia segregację ruchu samochodowego oraz pieszego i rowerowego, a tym samym zwiększenie bezpieczeństwa. Nie bez znaczenia jest również możliwość prawidłowego wykształcenia miejsc postojowych w ramach poszerzonego pasa drogowego lub też potencjalnej możliwości realizacji parkingu na terenie usługowym, służących obsłudze komunikacyjnej sąsiadującej szkoły.

#### 4.dążenie do planowania i lokalizowania nowej zabudowy:

Niniejszy plan nie wprowadza nowych terenów zabudowy. Co istotne, teren ten zlokalizowany jest bezpośrednio przy jednym z głównych ciągów komunikacyjnych Gminy, w centralnej części sołectwa Rudzica i jednocześnie w terenach zwartej zabudowy.

**Zgodność z wynikami analizy,** o której mowa w art. 32 ust. 1 ustawy o planowaniu i zagospodarowaniu przestrzennym.

Uchwała Nr XV/133/11 Rady Gminy Jasienica z dnia 29 grudnia 2011r. w sprawie w sprawie aktualności Studium uwarunkowań i kierunków zagospodarowania przestrzennego Gminy Jasienicy oraz miejscowych planów zagospodarowania przestrzennego Gminy Jasienicy w §1 pkt 2 wskazuje na „*konieczność aktualizacji miejscowych planów zagospodarowania przestrzennego Gminy Jasienica*”. Realizując cel wskazany w tejże uchwale i jednocześnie biorąc pod uwagę zamierzenia inwestycyjne właściciela, Rada Gminy, na wniosek Wójta, podjęła uchwałę o sporządzeniu planu dla niniejszego terenu.

### **Wpływ na finanse publiczne, w tym budżet gminy.**

Do projektu w/w miejscowego planu opracowana została „Prognoza skutków finansowych uchwalenia miejscowego planu zagospodarowania przestrzennego”, która wykazała niewielki negatywny wpływ na Budżet Gminy. Potencjalne koszty realizacji poszerzenia pasa drogowego w bezpośrednim sąsiedztwie szkoły mają jednak niewymierny wpływ na bezpieczeństwo, w związku z czym wydają się uzasadnione.

Rozwiązania planu nie naruszają ustaleń zmiany „Studium uwarunkowań i kierunków zagospodarowania przestrzennego gminy Jasienica”, przyjętego uchwałą Rady Gminy Jasienica Nr XXII/316/16 z dnia 31 sierpnia 2016r.

**KIEROWNIK**  
Referatu Budownictwa i Rozwoju Gospodarczego  
*Roman Szczyrkowski*

*Andrzej Konieczko*

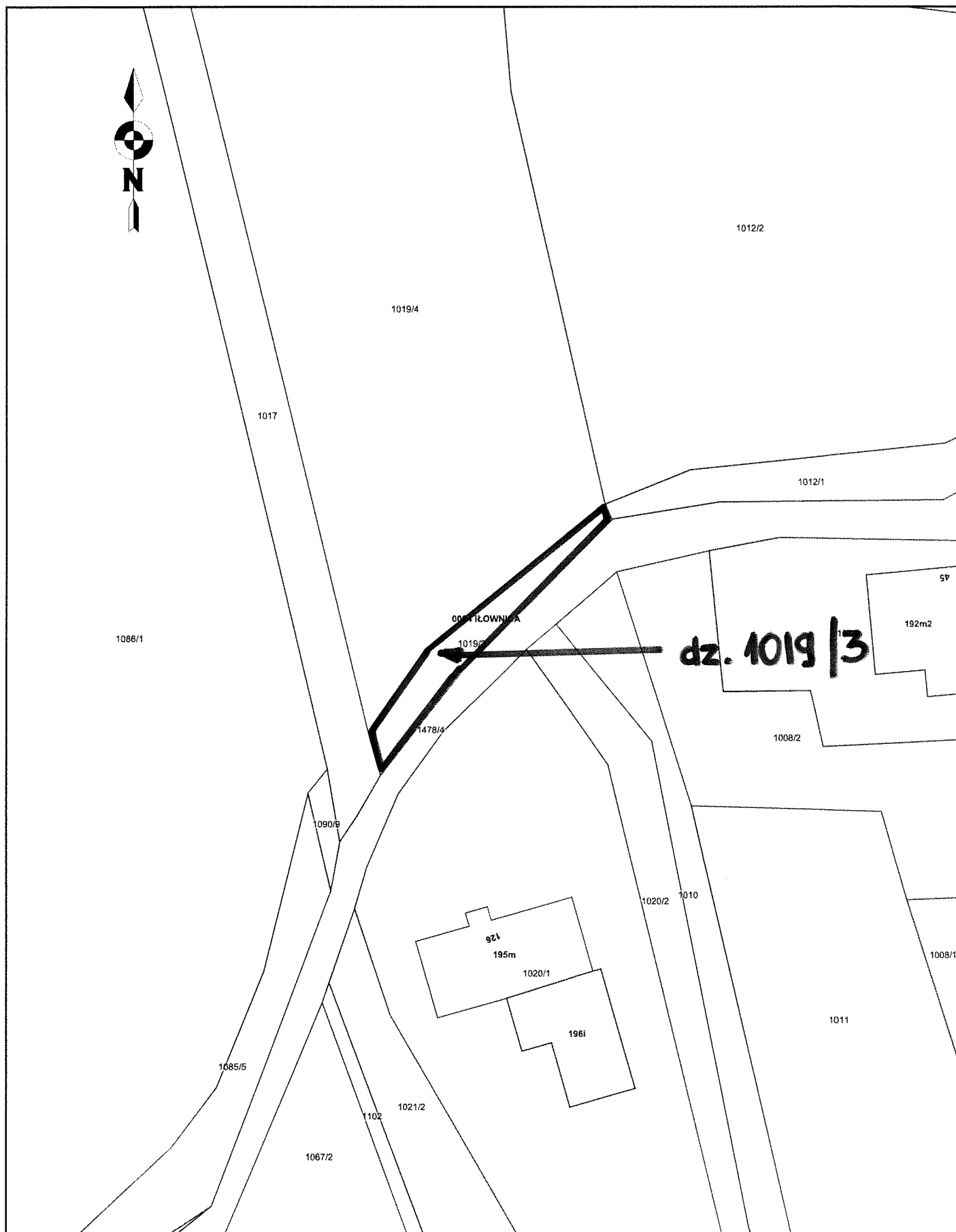
## UZASADNIENIE

Nieruchomość będąca przedmiotem niniejszej uchwały znajduje się w pasie drogowym publicznej drogi gminnej nr 490239S.



**KIEROWNIK**  
Referatu Budownictwa i Rozwoju Gospodarczego  
  
Roman Szczyrbowski

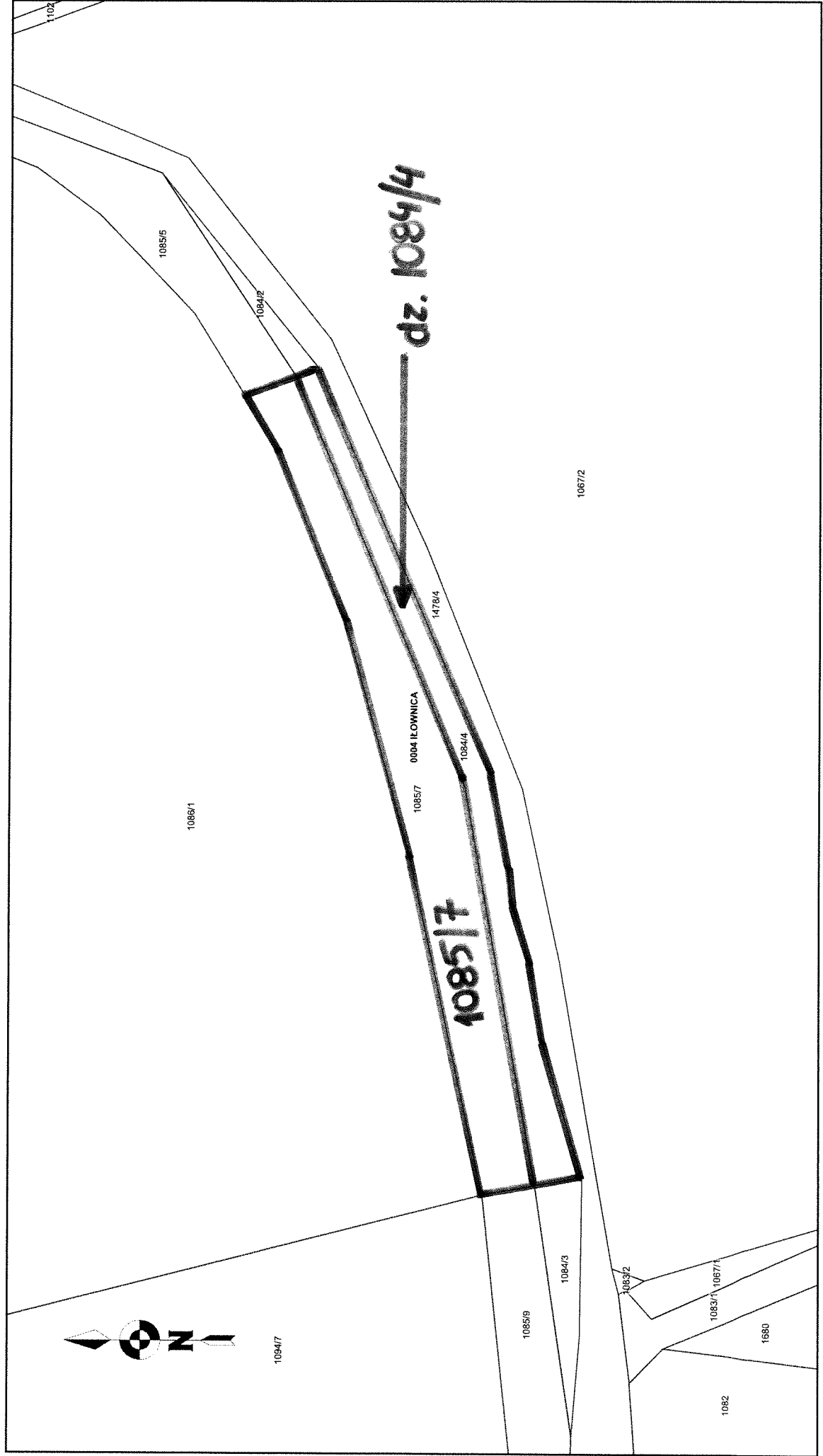
## Skala 4-500



ADWOKAT  
Andrzej Konieczko

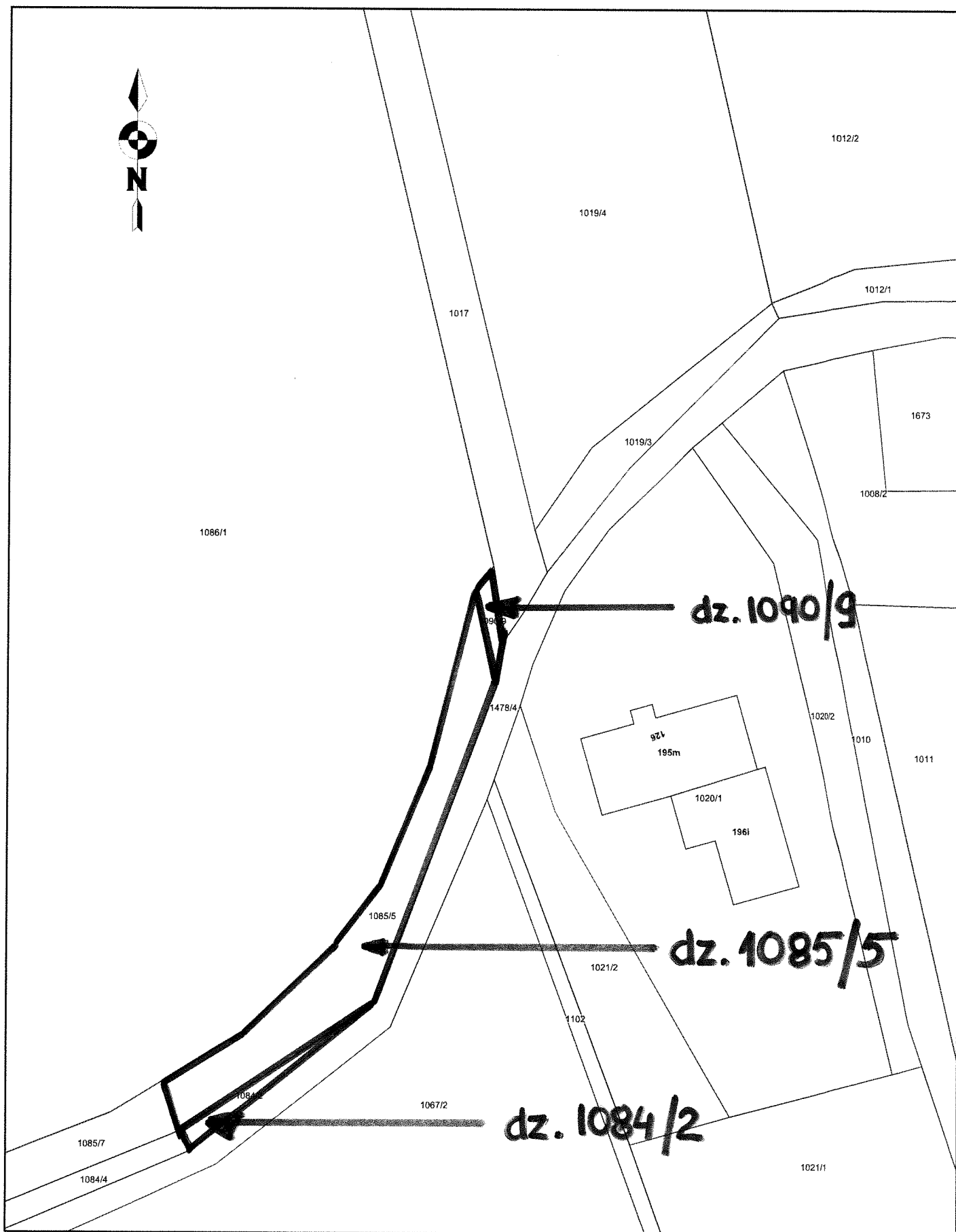
# Mapa

Skala 1:500



# Mapa

Skala 1:500



## UZASADNIENIE

Nieruchomość będąca przedmiotem niniejszej uchwały znajduje się w pasie drogowym publicznej drogi gminnej nr 490239S.

*Gusko*  
**KIEROWNIK**  
Biuro Budownictwa i Rozwoju Gospodarczego  
*Roman Szczyrbowski*

**UCHWAŁA Nr        /        /17**  
**Rady Gminy Jasienica**  
**z dnia                      2017 roku**

**DRUK NR 526**

**w sprawie nieodpłatnego przeniesienia na Gminę Jasienica prawa własności niezabudowanej nieruchomości gruntowej położonej w obrębie ewidencyjnym Jasienica, oznaczonej jako dz. 454.**

Działając na podstawie art. 18 ust. 2 pkt 9 lit. a ustawy z dnia 08 marca 1990r. o samorządzie gminnym (Dz. U. z 2016r., poz. 446 z późn. zm.), art. 20 pkt 2 ustawy z dnia 21 sierpnia 1997r. o gospodarce nieruchomościami (Dz. U. z 2016r., poz. 2147 z późn. zm.) oraz art. 902<sup>1</sup> ustawy z dnia 23 kwietnia 1964r. Kodeks cywilny (Dz. U. z 2016r., poz. 380 z późn. zm.)

**Rada Gminy Jasienica**  
**Uchwala, co następuje:**

**§ 1**

Skorzystać z zaproszenia osoby prawnej w sprawie nieodpłatnego przeniesienia na Gminę Jasienica, wolnego od obciążeń prawa własności, niezabudowanej nieruchomości gruntowej, położonej w gminie Jasienica, obręb ewidencyjny Jasienica, oznaczonej w ewidencji gruntów jako dz. 454 o pow. 0,1300 ha, objętej księgą wieczystą nr BB1B/00141900/6.

**§ 2**

Wykonanie uchwały powierza się Wójtowi Gminy Jasienica.

**§ 3**

Uchwała wchodzi w życie z dniem podjęcia.

**RADCA PRAWNY**

*Magdalena Maria Kubica*  
K+R 414

## UZASADNIENIE

Nieruchomość będąca przedmiotem niniejszej uchwały znajduje się w pasie drogowym publicznej drogi gminnej nr 490013S.



KIEROWNIK  
Referatu Budownictwa i Rozwoju Gospodarczego  
  
Roman Szczyrbowski

# Mapa

Skala 1:~~1000~~



**U C H W A Ł A Nr ...../17  
Rady Gminy Jasienica  
z dnia ..... 2017 roku**

**w sprawie udzielenia Parafii Ewangelicko - Augsburskiej w Międzyrzeczu Górnym  
dotacji celowej na roboty budowlane przy zabytku wpisanym do rejestru zabytków**

Na podstawie art.18, ust.2, pkt.15 ustawy z dnia 8 marca 1990 r. o samorządzie gminnym (Dz. U. z 2016 r. poz. 446 ze zm.), art.81 ustawy z dnia 23 lipca 2003r o ochronie zabytków i opiece nad zabytkami (Dz.U. z 2014r. poz.1446 tj. ze zm.) oraz § 5 Uchwały Nr XL/373/09 Rady Gminy Jasienica z dnia 30 listopada 2009 w sprawie zasad udzielania dotacji na prace konserwatorskie, restauratorskie lub roboty budowlane przy zabytku wpisanym do rejestru zabytków (Dz. U. Woj. Śl. z 2010r, Nr 2, poz.24 z poz. zm.)

**Rada Gminy Jasienica  
uchwala:**

**§ 1**

Udzielić Parafii Ewangelicko - Augsburskiej w Międzyrzeczu Górnym, dotacji celowej w wysokości 50 000,00 (słownie: pięćdziesiąt tysięcy 00/100 zł) na dofinansowanie robót budowlanych związanych z remontem - usunięciem skutków pożaru zabytkowego budynku kościoła Parafii Ewangelicko - Augsburskiej w Międzyrzeczu Górnym, wpisanego do rejestru zabytków pod nr A/123/04 stanowiącym własność Parafii Ewangelicko - Augsburskiej w Międzyrzeczu Górnym.

**§ 2**

Wykonanie uchwały powierzyć Wójtowi Gminy Jasienica.

**§ 3**

Uchwała wchodzi w życie z dniem podjęcia.

RADCA PRAWNY

Magdalena Maria Kubica

## UZASADNIENIE

Zgodnie z § 5 Uchwały Nr XL/373/09 Rady Gminy Jasienica z dnia 30 listopada 2009r. w sprawie zasad udzielania dotacji na prace konserwatorskie, restauratorskie lub roboty budowlane przy zabytku wpisanym do rejestru zabytków, Rada Gminy Jasienica może przyznać dotacje na prace konserwatorskie, restauratorskie lub roboty budowlane przy zabytku. Zgodnie z § 3 w/w Uchwały dotacje przyznaje się na spełniający wymogi formalne wniosek uprawnionego do otrzymania dotacji, złożony w terminie do dnia 31 marca roku, w którym roboty mają być wykonane. Stosownie do § 2 pkt 2 wysokość dotacji jest uzależniona od zabezpieczonych na ten cel środków w Budżecie Gminy Jasienica.

Parafia Ewangelicko - Augsburskiej w Międzyrzeczu Górnym jako uprawniony wnioskodawca złożyła wniosek o udzielenie dotacji w wyznaczonym przepisami terminie i spełniła wymogi określone w wyżej cytowanej uchwale. W budżecie Gminy znajdują się środki na udzielenie dotacji.

KIEROWNIK  
Referatu Budownictwa i Rozwoju Gospodarczego  
*Roman Szczyrkowski*

**U C H W A Ł A Nr ...../17  
Rady Gminy Jasienica  
z dnia ..... 2017 roku**

**w sprawie udzielenia Parafii Rzymsko-Katolickiej pw. Św. Wawrzyńca  
w Bielowicku dotacji celowej na roboty przy zabytku wpisanym do rejestru  
zabytków**

Na podstawie art.18, ust.2, pkt.15 ustawy z dnia 8 marca 1990 r. o samorządzie gminnym (Dz. U. z 2016 r. poz. 446 ze zm.), art.81 ustawy z dnia 23 lipca 2003r o ochronie zabytków i opiece nad zabytkami (Dz.U. z 2014r. poz.1446 tj. ze zm.) oraz § 5 Uchwały Nr XL/373/09 Rady Gminy Jasienica z dnia 30 listopada 2009 w sprawie zasad udzielania dotacji na prace konserwatorskie, restauratorskie lub roboty budowlane przy zabytku wpisanym do rejestru zabytków (Dz. U. Woj. Śl. z 2010r, Nr 2, poz.24 z poz. zm.)

**Rada Gminy Jasienica  
uchwala:**

**§ 1**

Udzielić Parafii Rzymsko-Katolickiej pw. Św. Wawrzyńca w Bielowicku, dotacji celowej w wysokości 29 750,00 (słownie: dwadzieścia dziewięć tysięcy siedemset pięćdziesiąt 00/100 zł) na dofinansowanie robót restauratorskich związanych z remontem organów w zabytkowym budynku kościoła pw. Św. Wawrzyńca w Bielowicku, wpisanym do rejestru zabytków pod nr A/139/76 stanowiącym własność Parafii Rzymsko-Katolickiej pw. Św. Wawrzyńca w Bielowicku.

**§ 2**

Wykonanie uchwały powierzyć Wójtowi Gminy Jasienica.

**§ 3**

Uchwała wchodzi w życie z dniem podjęcia.

## UZASADNIENIE

Zgodnie z § 5 Uchwały Nr XL/373/09 Rady Gminy Jasienica z dnia 30 listopada 2009r. w sprawie zasad udzielania dotacji na prace konserwatorskie, restauratorskie lub roboty budowlane przy zabytku wpisanym do rejestru zabytków, Rada Gminy Jasienica może przyznać dotacje na prace konserwatorskie, restauratorskie lub roboty budowlane przy zabytku. Zgodnie z § 3 w/w Uchwały dotacje przyznaje się na spełniający wymogi formalne wniosek uprawnionego do otrzymania dotacji, złożony w terminie do dnia 31 marca roku, w którym roboty mają być wykonane. Stosownie do § 2 pkt 2 wysokość dotacji jest uzależniona od zabezpieczonych na ten cel środków w Budżecie Gminy Jasienica.

Parafia Rzymsko-Katolicka pw. Św. Wawrzyńca w Bielowicku jako uprawniony wnioskodawca złożyła wniosek o udzielenie dotacji w wyznaczonym przepisami terminie i spełniła wymogi określone w wyżej cytowanej uchwale. W budżecie Gminy znajdują się środki na udzielenie dotacji.

**KIEROWNIK**  
Referatu Budownictwa i Rozwoju Gospodarczego  
*Roman Szczyrbowski*

**U C H W A Ł A Nr ...../17  
Rady Gminy Jasienica  
z dnia ..... 2017 roku**

**w sprawie udzielenia Parafii Rzymsko-Katolickiej pw. Św. Bartłomieja Apostoła w Grodźcu dotacji celowej na roboty budowlane przy zabytku wpisanym do rejestru zabytków**

Na podstawie art.18, ust.2, pkt.15 ustawy z dnia 8 marca 1990 r. o samorządzie gminnym (Dz. U. z 2016 r. poz. 446 ze zm.), art.81 ustawy z dnia 23 lipca 2003r o ochronie zabytków i opiece nad zabytkami (Dz.U. z 2014r. poz.1446 tj. ze zm.) oraz § 5 Uchwały Nr XL/373/09 Rady Gminy Jasienica z dnia 30 listopada 2009 w sprawie zasad udzielania dotacji na prace konserwatorskie, restauratorskie lub roboty budowlane przy zabytku wpisanym do rejestru zabytków (Dz. U. Woj. Śl. z 2010r, Nr 2, poz.24 z poz. zm.)

**Rada Gminy Jasienica  
uchwala:**

**§ 1**

Udzielić Parafii Rzymsko-Katolickiej pw. Św. Bartłomieja Apostoła w Grodźcu, dotacji celowej w wysokości 50 000,00 (słownie: pięćdziesiąt tysięcy 00/100 zł) na dofinansowanie robót budowlanych związanych z remontem dachu w zabytkowym budynku plebanii przy kościele pw. Św. Bartłomieja Apostoła w Grodźcu, wpisanym do rejestru zabytków pod nr A-142/76 stanowiącym własność Parafii Rzymsko-Katolickiej pw. Św. Bartłomieja Apostoła w Grodźcu.

**§ 2**

Wykonanie uchwały powierzyć Wójtowi Gminy Jasienica.

**§ 3**

Uchwała wchodzi w życie z dniem podjęcia.

## UZASADNIENIE

Zgodnie z § 5 Uchwały Nr XL/373/09 Rady Gminy Jasienica z dnia 30 listopada 2009r. w sprawie zasad udzielania dotacji na prace konserwatorskie, restauratorskie lub roboty budowlane przy zabytku wpisanym do rejestru zabytków, Rada Gminy Jasienica może przyznać dotacje na prace konserwatorskie, restauratorskie lub roboty budowlane przy zabytku. Zgodnie z § 3 w/w Uchwały dotacje przyznaje się na spełniający wymogi formalne wniosek uprawnionego do otrzymania dotacji, złożony w terminie do dnia 31 marca roku, w którym roboty mają być wykonane. Stosownie do § 2 pkt 2 wysokość dotacji jest uzależniona od zabezpieczonych na ten cel środków w Budżecie Gminy Jasienica.

Parafia Rzymsko-Katolicka pw. Św. Bartłomieja Apostoła w Grodźcu jako uprawniony wnioskodawca złożyła wniosek o udzielenie dotacji w wyznaczonym przepisami terminie i spełniła wymogi określone w wyżej cytowanej uchwale. W budżecie Gminy znajdują się środki na udzielenie dotacji.

KIEROWNIK  
Referatu Budownictwa i Rozwoju Gospodarczego  
*Roman Szczyrbowski*

**SPRAWOZDANIE Z REALIZACJI  
PROGRAMU WSPÓŁPRACY  
GMINY JASIENICA  
Z ORGANIZACJAMI POZARZĄDOWYMI  
ORAZ PODMIOTAMI WYMIENIONYMI  
W ART.3 UST.3 USTAWY  
O DZIAŁALNOŚCI POŻYTKU  
PUBLICZNEGO I O WOŁONTARIACIE  
ZA ROK 2016**



Zgodnie z art. 5a ust. 3 ustawy z dnia 24 kwietnia 2003 roku o działalności pożytku publicznego i o wolontariacie (Dz.U. z 2016 r., poz. 1817 z późn. zm.) Wójt zobowiązany jest przedłożyć Radzie Gminy nie później niż do dnia 31 maja każdego roku sprawozdanie z realizacji programu współpracy z organizacjami pozarządowymi za rok poprzedni.

W ramach realizacji Programu współpracy Gminy Jasienica z organizacjami pozarządowymi oraz podmiotami wymienionymi w art.3 ust.3 wyżej cytowanej ustawy w budżecie Gminy Jasienica na 2016 rok zaplanowano środki finansowe w wysokości 520.000,00 zł na realizację zadań własnych Gminy w podanym poniżej zakresie:

Zadanie	Kwota
Wspieranie i upowszechnianie kultury fizycznej	430.000,00 zł
Ratownictwo i ochrony ludności oraz porządku i bezpieczeństwa publicznego	20.000,00 zł
Ekologia i ochrona zwierząt oraz ochrona dziedzictwa przyrodniczego	10.000,00 zł
Upowszechnianie kultury, sztuki, ochrony dóbr kultury i dziedzictwa narodowego	50.000,00 zł
Przeciwdziałanie uzależnieniom i patologiom społecznym	10.000,00 zł
<b>RAZEM</b>	<b>520.000,00 zł</b>

Zlecenie zadań odbywało się w drodze otwartych konkursów ofert ogłaszanych zgodnie z przepisami cytowanej wyżej ustawy.

W ramach ogłoszonych konkursów do Urzędu Gminy wpłynęło łącznie 41 ofert a dotacje na wsparcie realizacji zadań publicznych udzielono na następujące zadania:

Zadanie z zakresu wspierania i upowszechniania kultury fizycznej wśród dzieci i młodzieży				
Nazwa oferenta	Kwota Wnioskowana	Kwota opiniowana przez Komisję	Kwota udzielonej dotacji	
Ludowy Klub Sportowy „Drzewiarz” Jasienica zadanie pt. „Szkolenie sportowe z zakresu piłki nożnej”	132.480,00 zł	127.480,00 zł	132.000,00 zł	
Ludowy Klub Sportowy „ZAMEK” Grodziec zadanie pt. „Organizacja zajęć dla dzieci i młodzieży z zakresu piłki nożnej”	36.834,00 zł	30.450,00 zł	32.000,00 zł	
Ludowy Klub Sportowy „Mazańcowice” zadanie pt. „Szkolenie dzieci i młodzieży w zakresie piłki nożnej”	44.920,00 zł	37.870,00	40.000,00 zł	
Klub Sportowy „Międzyrzecze” zadanie pt. „Organizacja czasu wolnego dzieci i młodzieży, propagowanie zdrowego stylu życia, integracja społeczna poprzez działalność Klubu Sportowego Międzyrzecze”	72.468,00 zł	38.280,00 zł	40.000,00 zł	
Klub Sportowy „SPÓJNIA” Landek zadanie pt. „Szkolenie sportowe z zakresu piłki nożnej chłopców”	108.500,00 zł	60.540,00 zł	65.000,00 zł	
Klub Sportowy Rudzica zadanie pt. „Sportowe szkolenie dzieci i młodzieży w zakresie piłki nożnej”	66.970,00 zł	38.220,00 zł	40.000,00 zł	
Uczniowski Klub Sportowy „OLIMP” Mazańcowice zadanie pt. „Szkolenie dzieci i młodzieży uzdolnionej sportowo w zakresie LA ze szczególnym uwzględnieniem skoku o tyczce”	13.000,00 zł	8.000,00 zł	12.000,00 zł	
Uczniowski Ludowy Klub Sportowy „GROM” Jasienica zadanie pt. „Wspieranie rozwoju dzieci i młodzieży uzdolnionej sportowo”	12.700,00 zł	3.100,00 zł	4.000,00 zł	

KS. „SET” Mazańcowice zadanie pt. „Organizacja i prowadzenie pozalekcyjnych zajęć z badmintona dla dzieci i młodzieży”	13.900,00 zł	6.000,00 zł	6.000,00 zł
Ochotnicza Straż Pożarna Międzyrzecze Górne zadanie pt. „Propagowanie kultury fizycznej wśród dzieci i młodzieży z Młodzieżowej Drużyny Pożarniczej”	4.300,00 zł	1.000,00 zł	1.000,00 zł
Uczniowski Klub Sportowy „HURAGAN” Rudzica zadanie pt. „I Ty możesz zostać mistrzem”	1.600,00 zł	1.600,00 zł	1.600,00 zł
<b>OGÓŁEM</b>	<b>507.672,00 zł</b>	<b>352.540,00 zł</b>	<b>373.600,00 zł</b>
<b>Zadanie z zakresu wspierania i upowszechniania kultury fizycznej wśród mieszkańców</b>			
<b>Nazwa oferenta</b>	<b>Kwota wnioskowana</b>	<b>Kwota opiniowana przez Komisję</b>	<b>Kwota udzielonej dotacji</b>
Ludowy Klub Sportowy „Drzewiarz” Jasienica zadanie pt. „Upowszechnianie piłki nożnej wśród mieszkańców”	7.920,00 zł	6.000,00 zł	6.000,00 zł
Ludowy Klub Sportowy „Mazańcowice” zadanie pt. „Popularyzacja piłki nożnej wśród mieszkańców Mazańcowic”	6.000,00 zł	3.000,00 zł	3.000,00 zł
Klub Sportowy „Międzyrzecze” zadanie pt. „Organizacja czasu wolnego mieszkańców, propagowanie zdrowego stylu życia, integracja społeczna poprzez działalność Klubu Sportowego Międzyrzecze”	8.000,00 zł	3.000,00 zł	3.000,00 zł
Klub Sportowy „SPÓJNIA” Landek zadanie pt. „Szkolenie sportowe oraz propagowanie sportu z zakresu piłki nożnej	10.000,00 zł	6.000,00 zł	6.000,00 zł

u dorosłych”				
Uczniowski Ludowy Klub Sportowy „GROM” Jasionica zadanie pt. „Sport - sposobem aktywnego spędzania wolnego czasu”	14.980,00 zł	3.600,00 zł	3.600,00 zł	
Ludowy Klub Sportowy „ZAMEK” Grodziec zadanie pt. „Organizacja zajęć dla mieszkańców z zakresu piłki nożnej”	6.400,00 zł	3.000,00 zł	3.000,00 zł	
Beskidzkie Zrzeszenie Sportowo-Rehabilitacyjne „START” zadanie pt. „Wspieranie i upowszechnianie kultury fizycznej wśród mieszkańców”	24.125,00 zł	5.400,00 zł	5.400,00 zł	
<b>OGÓŁEM</b>	<b>77.425,00 zł</b>	<b>30.000,00 zł</b>	<b>30.000,00 zł</b>	
<b>Zadanie z zakresu ekologii i ochrony zwierząt oraz ochrony dziedzictwa przyrodniczego</b>				
<b>Nazwa oferenta</b>	<b>Kwota Wnioskowana</b>	<b>Kwota opiniowana przez Komisję</b>	<b>Kwota udzielonej dotacji</b>	
Stowarzyszenie Przyjaciół Międzyrzecza zadanie pt. „W zieleni nam do twarzy”	5.800,00 zł	5.500,00 zł	5.500,00 zł	
Stowarzyszenie Przyjaciół Mazańcowic zadanie pt. „GOK na zielono - w trosce o przyrodę”	4.500,00 zł	4.500,00 zł	4.500,00 zł	
<b>OGÓŁEM:</b>	<b>10.300,00 zł</b>	<b>10.000,00 zł</b>	<b>10.000,00 zł</b>	

<b>Zadanie z zakresu przeciwdziałania uzależnieniom i patologiom społecznym</b>				
<b>Nazwa oferenta</b>	<b>Kwota Wnioskowana</b>	<b>Kwota opiniowana przez Komisję</b>	<b>Kwota udzielonej dotacji</b>	
Ochotnicza Straż Pożarna w Świętoszówce - zadanie pt. „Jak uchronić młodzież przed alkoholem”	3.818,00 zł	3.818,00 zł	3.818,00 zł	
Stowarzyszenie Przyjaciół Międzyrzecza - zadanie pt. „Drugi memorial im. Leszka Mroczko Rodzinny Rajd Rowerowy”	7.000,00 zł	5.237,00 zł	5.237,00 zł	
<b>OGÓŁEM:</b>	<b>10.818,00 zł</b>	<b>9.055,00 zł</b>	<b>9.055,00 zł</b>	
<b>Zadanie z zakresu ratownictwa i ochrony ludności oraz porządku i bezpieczeństwa publicznego</b>				
<b>Nazwa oferenta</b>	<b>Kwota Wnioskowana</b>	<b>Kwota opiniowana przez Komisję</b>	<b>Kwota udzielonej dotacji</b>	
Ochotnicza Straż Pożarna w Międzyrzeczu Dolnym - zadanie pt. „Szkolenie dzieci i młodzieży z Młodzieżowej Drużyny Pożarniczej z zakresu bezpieczeństwa i ochrony przeciwpożarowej oraz udzielania pierwszej pomocy, prowadzenie zajęć teoretycznych i praktycznych oraz udział w zawodach”	8.940,00 zł	4.200,00 zł	4.200,00 zł	
Ochotnicza Straż Pożarna w Roztropicach - zadanie pt. „Organizacja zajęć Młodzieżowej Drużyny Pożarniczej jako forma poszerzania wiedzy na temat zakresu bezpieczeństwa i ochrony przeciwpożarowej oraz możliwości spędzania czasu	4.220,00 zł	720,00 zł	720,00 zł	

wolnego dzieci i młodzieży”				
Ochotnicza Straż Pożarna Międzyrzecze Górne zadanie - pt. „Program szkoleniowy dla dzieci i młodzieży z Młodzieżowej Drużyny Pożarniczej z zakresu bezpieczeństwa i ochrony przeciwpożarowej oraz udzielania pierwszej pomocy”		8.050,00 zł	6.050,00 zł	6.050,00 zł
<b>OGÓŁEM:</b>		21.210,00 zł	10.970,00	10.970,00 zł
<b>Zadanie z zakresu kultury, sztuki, ochrony dóbr kultury i dziedzictwa narodowego</b>				
<b>Nazwa oferenta</b>	<b>Kwota Wnioskowana</b>	<b>Kwota opiniowana przez Komisję</b>	<b>Kwota udzielonej dotacji</b>	
Stowarzyszenie Przyjaciół Międzyrzecza zadanie pt. „Dzieje samorządu i administracji na terenie śląska Cieszyńskiego, Gminy Jasienica z uwzględnieniem sołectwa Międzyrzecze w latach 1867-2000”	10.600,00 zł	3.900,00 zł	3.900,00 zł	
Towarzystwo Miłośników Rudzicy zadanie pt. „Organizacja życia kulturalnego mieszkańców Rudzicy”	10.000,00 zł	9.000,00 zł	9.000,00 zł	
Stowarzyszenie Przyjaciół Szkoły i Promocji Gminy Jasienica zadanie pt. „Bajtel i starzik rzondom po naszymu - gwarowe spotkania pokoleń”	4.440,00 zł	3.300,00 zł	3.300,00 zł	
Stowarzyszenie Przyjaciół Mazańcowic zadanie pt. „V Dni Mazańcowic”	20.880,00 zł	5.500,00 zł	5.500,00 zł	
Macierz Ziemi Cieszyńskiej Towarzystwo Miłośników Regionu zadanie pt. „Upowszechnianie kultury mieszkańców Grodzca	2.700,00 zł	1.000,00 zł	1.000,00 zł	

poprzez zorganizowanie koncertu i cyklu otwartych imprez"				
Macierz Ziemi Cieszyńskiej Towarzystwo Miłośników Regionu zadanie pt. „Upowszechnianie dziedzictwa historycznego poprzez wydanie niskonakładowej publikacji z cyklu Monografia Grodźca”	5.900,00 zł	5.500,00 zł	5.500,00 zł	5.500,00 zł
Stowarzyszenie Przyjaciół Zespołu Regionalnego Międzyrzeczanie zadanie pt. „Międzyrzeczanie - spotkania z tradycją i obrzędowością”	4.000,00 zł	3.960,00 zł	3.960,00 zł	3.960,00 zł
Koło Łowieckie „Ślepowron” Rudzica zadanie pt. „Kultura łowiecka - naszym dziedzictwem narodowym”	4.440,00 zł	4.000,00 zł	4.000,00 zł	4.000,00 zł
Stowarzyszenie Sympatyków Roztropic zadanie pt. „Organizacja Dnia Dziecka połączonego z zakończeniem roku szkolnego oraz wspólna biesiada śpiewacza”	3.467,50	1.500,00 zł	1.500,00 zł	1.500,00 zł
<b>OGÓŁEM:</b>	<b>66.427,50 zł</b>	<b>37.660,00 zł</b>	<b>37.660,00 zł</b>	<b>37.660,00 zł</b>

Na podstawie art.19a ust.1 wyżej wymienionej ustawy uznając celowość realizacji zadania publicznego przyznano dotację:

1. Stowarzyszeniu KS SET Mazańcowice na wsparcie realizacji zadania publicznego z zakresu wspierania i upowszechniania kultury fizycznej, pt. „Upowszechnianie dyscypliny sportowej badminton poprzez organizację i przeprowadzenie Ogólnopolskiego turnieju Juniorów i Młodzików w Badmintonie o Puchar Wójta Gminy Jasienica - Mazańcowice 11.12.2016” w wysokości 3.000,00 zł.
2. Stowarzyszeniu Polski Związek Niewidomych Okręg Śląski Koło Bielsko-Biała Ziemskie na wsparcie realizacji zadania publicznego z zakresu upowszechniania kultury, sztuki, ochrony dóbr kultury i dziedzictwa narodowego pt. „Poznajemy życie na Podhalu i przyrodę dolin Tatrzańskich” w wysokości 1.500,00 zł.

Łącznie przyznana kwota środków finansowych na realizację zadań publicznych Gminy Jasienica w 2016 roku wyniosła 475.785,00 zł.

Ponadto podejmowano następujące działania:

1. Przeprowadzono konsultacje społeczne z działającymi na terenie Gminy Jasienica organizacjami pozarządowymi polegające na wyrażeniu opinii do projektu uchwały Rady Gminy Jasienica dotyczącej Programu współpracy Gminy Jasienica z organizacjami pozarządowymi oraz podmiotami wymienionymi w art. 3 ust.3 ustawy o działalności pożytku publicznego i o wolontariacie na 2017 rok. Konsultacjami objęto wszystkie uchwały Rady Gminy stanowiące akty prawa miejscowego, co wynika z uchwały nr XLIX/512/10 Rady Gminy Jasienica z dnia 12 października 2010 roku.
2. Na bieżąco przeprowadzano indywidualne konsultacje i udzielano instruktażu przedstawicielom poszczególnych organizacji pozarządowych działających na terenie Gminy Jasienica w zakresie prawidłowego wypełniania formularza ofert konkursowych oraz składanych sprawozdań z realizacji zadania.
3. W celu służenia organizacjom pozarządowym kompetentną wiedzą merytoryczni pracownicy Urzędu podnosili swoje kwalifikacje zawodowe, poprzez udział w specjalistycznych szkoleniach.

**WÓJT**  
*Janusz Pierzyna*  
mgr inż. Janusz Pierzyna

**Ocena Zasobów Pomocy Społecznej**  
**Gminy Jasienica**  
**za 2016 rok**



## 1. Wprowadzenie

Do zadań gminy zgodnie z art. 16a Ustawy o pomocy społecznej należy sporządzanie oceny zasobów pomocy społecznej w oparciu o analizę lokalnej sytuacji społecznej i demograficznej. Zasoby, o których mowa w ust. 1 obejmują w szczególności infrastrukturę, kadre, organizacje pozarządowe, nakłady finansowe na zadania pomocy społecznej bez względu na podmiot je finansujący i realizujący.

Ocena obejmuje również osoby i rodziny korzystające z pomocy społecznej, rodzaje ich problemów oraz ich rozkład ilościowy.

Ocena Zasobów Pomocy Społecznej wraz z rekomendacjami jest podstawą do planowania budżetu na rok następny.

Podstawą niniejszego opracowania są dane uzyskane od:

1. Urzędu Gminy w Jasienicy;
2. Gminnego Zespołu Obsługi Szkół i Przedszkoli w Jasienicy;
3. Powiatowego Urzędu Pracy w Bielsku-Białej;
4. Gminnego Ośrodka Pomocy Społecznej w Jasienicy.

## 2. Dane o sytuacji demograficznej i społecznej

W dziale „Infrastruktura społeczna”, wierszu 18 ujęto Klub Malucha, utworzony przy niepublicznym przedszkolu.

### DANE O SYTUACJI DEMOGRAFICZNEJ I SPOŁECZNEJ (stan na 31.XII)

WYSZCZEGÓLNIENIE		Lata poprzednie		Rok oceny	PROGNOZA*	
		Rok 2014	Rok 2015		Rok po ocenie	Dwa lata po ocenie
MIESZKAŃCY (w osobach)						
Ogółem	1	22 870	23 121	23 344	23 344	23 344
KOBIECY						
Ogółem	2	11 587	11 711	11 820	11 820	11 820
Wiek 0-17	3	2 369	2 368	2 410	2 410	2 410
Wiek 18-59	4	6 906	6 942	6 949	6 949	6 949
Wiek 60 lat i więcej	5	2 312	2 401	2 461	2 461	2 461
MĘŻCZYŹNI						
Ogółem	6	11 283	11 410	11 524	11 524	11 524
Wiek 0-17	7	2 471	2 513	2 547	2 547	2 547
Wiek 18-64	8	7 667	7 712	7 726	7 726	7 726
Wiek 65 lat i więcej	9	1 145	1 185	1 251	1 251	1 251
RYNEK PRACY						
Bezrobotni ogółem	10	534	473	334	334	334
Bezrobotni długotrwale ogółem	11	259	239	147	147	147
Bezrobotni ogółem z prawem do zasiłku	12	107	95	76	76	76
INFRASTRUKTURA SPOŁECZNA						
Liczba mieszkań komunalnych w zasobie gminy	13	43	43	49	44	44
Liczba wniosków złożonych na mieszkanie komunalne z zasobów gminy	14	11	11	14	18	18
w tym z wiersza 13: Liczba mieszkań socjalnych (lokalii)	15	25	25	24	24	24
Liczba oczekujących na mieszkanie socjalne	16	11	11	15	15	15
Liczba wyroków eksmisyjnych bez wskazania lokalu socjalnego	17	2	0	0	1	1
Liczba żłobków (żłobki, kluby dziecięce, oddziały żłobkowe w przedszkolach)	18	0	0	1	1	1
Liczba opiekunów dziennych do dzieci	19	0	0	2	2	2

WYSZCZEGÓLNIENIE		Lata poprzednie		Rok oceny	PROGNOZA*	
		Rok 2014	Rok 2015		Rok po ocenie	Dwa lata po ocenie
Liczba miejsc w żłobkach (żłobki, kluby dziecięce, oddziały żłobkowe w przedszkolach)	20	0	0	26	26	26
Liczba dzieci, którym nie przyznano miejsc w żłobku (żłobek, klub dziecięcy, oddziały żłobkowe w przedszkolach)	21	0	0	0	0	0
Powody nie przyznania miejsca w żłobku						
Liczba przedszkoli (przedszkola wraz z oddziałami przedszkolnymi przy szkołach)	22	10	10	12	12	12
Liczba miejsc w przedszkolach (przedszkola wraz z oddziałami przedszkolnymi przy szkołach)	23	979	780	1 063	1 126	1 126
Liczba dzieci, którym nie przyznano miejsc w przedszkolu wg złożonych wniosków	24	0	0	0	0	0
Powody nie przyznania miejsca w przedszkolu						
Liczba świetlic i klubów dla dzieci i młodzieży - ogółem	25	14	14	14	14	14
Z tego: (wiersze "Przyszkolne" i "Pozaszkolne")						
Przyszkolne	26	11	11	11	11	11
Pozaszkolne	27	3	3	3	3	3
Liczba klubów i innych miejsc spotkań dla seniorów	28	0	0	0	0	0
Liczba hospicjów	29	0	0	0	0	0
Liczba ośrodków dla cudzoziemców	30	X	X	X	X	X

\* Wielkość prognozy nie dotyczy wartości przyrostu lub spadku. W przypadku braku możliwości oszacowania wielkości liczbowych dla prognozy należy wpisać liczby odpowiadające danym z kolumny "Rok oceny".

### 3. Dane o korzystających z pomocy i wsparcia

#### DANE O KORZYSTAJĄCYCH Z POMOCY I WSPARCIA (w całym okresie sprawozdawczym)

WYSZCZEGÓLNIENIE	Lata poprzednie		Rok oceny	Prognoza rok po ocenie	
	Rok 2014	Rok 2015			
OSOBY I RODZINY, KTÓRYM UDZIELONO POMOCY I WSPARCIA					
Liczba osób	1	646	605	722	750
OSOBY I RODZINY, KTÓRYM PRZYZNANO ŚWIADCZENIE					
Liczba osób	2	461	372	320	345
W tym: osoby długotrwale korzystające	3				
Wiek 0-17	4				
Wiek produkcyjny *	5				
Wiek poprodukcyjny **	6				
Liczba rodzin	7	272	217	195	209
Liczba osób w rodzinach	8	761	595	499	535
w tym: KOBIETY (z wierszy 2-6)					
Ogółem	9				

WYSZCZEGÓLNIENIE		Lata poprzednie		Rok oceny	Prognoza rok po ocenie
		Rok 2014	Rok 2015		
W tym: osoby długotrwale korzystające	10				
Wiek 0-17	11				
Wiek 18-59	12				
Wiek 60 lat i więcej	13				
w tym: MĘŻCZYŹNI (z wierszy 2-6)					
Ogółem	14				
W tym: osoby długotrwale korzystające	15				
Wiek 0-17	16				
Wiek 18-64	17				
Wiek 65 lat i więcej	18				
OSOBY I RODZINY, KTÓRYM PRZYZNANO ŚWIADCZENIE PIENIĘŻNE					
Liczba osób ogółem	19	269	209	189	199
Liczba rodzin	20	257	202	181	186
Liczba osób w rodzinach	21	712	541	443	445
OSOBY I RODZINY, KTÓRYM PRZYZNANO ŚWIADCZENIE NIEPIENIĘŻNE					
Liczba osób ogółem	22	252	225	166	181
Liczba rodzin	23	123	107	88	95
Liczba osób w rodzinach	24	493	413	334	361
OSOBY I RODZINY, Z KTÓRYMI PRZEPROWADZONO WYWIAD ŚRODOWISKOWY					
Liczba osób ogółem	25	303	231	235	240
Liczba rodzin	26	303	231	235	240
Liczba osób w rodzinach	27	814	597	554	560
POWODY UDZIELENIA POMOCY I WSPARCIA					
UBÓSTWO					
Liczba rodzin	28	208	159	138	146
Liczba osób w rodzinach	29	564	410	331	350
BEZROBOCIE					
Liczba rodzin	30	156	112	93	97
Liczba osób w rodzinach	31	455	335	253	264
NIEPEŁNOSPRAWNOŚĆ					
Liczba rodzin	32	109	100	96	102
Liczba osób w rodzinach	33	248	234	203	212
DŁUGOTRWAŁA LUB CIĘŻKA CHOROBA					
Liczba rodzin	34	115	109	105	109
Liczba osób w rodzinach	35	286	254	215	223
BEZRADNOŚĆ W SPRAWACH OPIEKUNICZO-WYCHOWAWCZYCH					
Liczba rodzin	36	89	69	56	59
Liczba osób w rodzinach	37	357	291	225	237
ALKOHOLIZM					
Liczba rodzin	38	4	4	4	4

WYSZCZEGÓLNIENIE		Lata poprzednie		Rok oceny	Prognoza rok po ocenie
		Rok 2014	Rok 2015		
Liczba osób w rodzinach	39	9	4	4	4
<b>NARKOMANIA</b>					
Liczba rodzin	40	0	0	0	0
Liczba osób w rodzinach	41	0	0	0	0
<b>POTRZEBA OCHRONY MACIERZYŃSTWA</b>					
Liczba rodzin	42	66	58	48	50
<b>W TYM: WIELODZIELNOŚĆ</b>					
Liczba rodzin	43	31	34	25	27
<b>BEZDOMNOŚĆ</b>					
Liczba rodzin	44	5	3	3	4
Liczba osób w rodzinach	45	5	3	3	4
<b>TRUDNOŚCI W PRZYSTOSOWANIU DO ŻYCIA PO ZWOLNIENIU Z ZAKŁADU KARNEGO</b>					
Liczba rodzin	46	11	5	4	5
Liczba osób w rodzinach	47	15	5	5	6
<b>ZDARZENIA LOSOWE</b>					
Liczba rodzin	48	12	2	4	4
Liczba osób w rodzinach	49	30	5	9	8
<b>KLĘSKI ŻYWIŁOWE I EKOLOGICZNE</b>					
Liczba osób	50	3	4	0	0
<b>SIEROCTWO</b>					
Liczba rodzin	51	0	0	0	0
Liczba osób w rodzinach	52	0	0	0	0
<b>PRZEMOC W RODZINIE</b>					
Liczba rodzin	53	68	61	75	60
Liczba osób w rodzinach	54	206	188	246	200
<b>OCHRONA OFIAR HANDLU LUDŹMI</b>					
Liczba rodzin	55	0	0	0	0
<b>USŁUGI POMOCY SPOŁECZNEJ</b>					
<b>USŁUGI OPIEKUŃCZE OGÓŁEM</b>					
Liczba osób	56	1	1	4	4
Liczba świadczeń	57	383	588	301	350
Kwota świadczeń w złotych	58	5 416	9 260	4 775	5 050
<b>W TYM: SPECJALISTYCZNE (wiersze 59 - 61)</b>					
Liczba osób	59	0	0	0	0
Liczba świadczeń	60	0	0	0	0
Kwota świadczeń w złotych	61	0	0	0	0
<b>SPECJALISTYCZNE USŁUGI DLA OSÓB Z ZABURZENIAMI PSYCHICZNYMI</b>					
Liczba osób	62	5	5	4	5
Liczba świadczeń	63	1 006	870	893	900
Kwota świadczeń w złotych	64	22 132	20 983	17 358	20 700
<b>PORADNICTWO SPECJALISTYCZNE</b>					

WYSZCZEGÓLNIENIE		Lata poprzednie		Rok oceny	Prognoza rok po ocenie
		Rok 2014	Rok 2015		
Liczba rodzin	65	6	3	4	6
Liczba osób w rodzinach	66	12	7	12	15
<b>PRACA SOCJALNA</b>					
Liczba rodzin	67	338	298	335	380
Liczba osób w rodzinach	68	901	740	780	885
<b>INTERWENCJA KRYZYSOWA</b>					
Liczba rodzin	69	0	0	1	1
Liczba osób w rodzinach	70	0	0	1	1
<b>KONTRAKT SOCJALNY</b>					
Liczba zawartych kontraktów socjalnych	71	49	37	48	90
Liczba osób ogółem objętych kontraktem	72	51	38	53	97
W tym: liczba osób objętych kontraktem w Klubie Integracji Społecznej	73	0	0	11	69

\* wiek produkcyjny: kobiety w wieku 18-59 lat, mężczyźni 18-64 lat

\*\* wiek poprodukcyjny: kobiety w wieku 60 i więcej, mężczyźni 65 i więcej

### 3.1. GMINA - ZADANIA OPS ORAZ MOPS, MOPR

#### GMINA - ZADANIA OPS ORAZ MOPS, MOPR (w całym okresie sprawozdawczym)

WYSZCZEGÓLNIENIE	Lata poprzednie		Rok oceny	Prognoza rok po ocenie	
	Rok 2014	Rok 2015			
ŚWIADCZENIA PIENIĘŻNE Z POMOCY SPOŁECZNEJ					
ZASIŁEK STAŁY					
Liczba osób	1	46	46	41	42
Liczba świadczeń	2	434	389	376	475
Kwota świadczeń w złotych	3	167 146	163 602	174 768	232 000
W tym: (wiersze 4-6)					
Zasiłek stały dla osób samotnie gospodarujących					
Liczba osób	4	33	37	34	35
Liczba świadczeń	5	344	315	313	395
Kwota świadczeń w złotych	6	150 117	147 530	164 011	220 347
W tym: (wiersze 7-9)					
Zasiłek stały dla osoby w rodzinie					
Liczba osób	7	13	10	7	7
Liczba świadczeń	8	90	74	63	80
Kwota świadczeń w złotych	9	17 029	16 072	10 757	11 653
ZASIŁEK OKRESOWY					
Liczba osób	10	101	84	78	85
Liczba świadczeń	11	400	308	304	320
Kwota świadczeń w złotych	12	131 744	95 221	87 043	91 000
W tym: (wiersze 13-24)					
Zasiłek okresowy z tytułu bezrobocia					
Liczba osób	13	80	60	57	58
Liczba świadczeń	14	326	236	205	209
Kwota świadczeń w złotych	15	110 313	72 506	61 731	64 435
Zasiłek okresowy z tytułu długotrwałej choroby					
Liczba osób	16	11	13	13	13
Liczba świadczeń	17	29	31	48	45
Kwota świadczeń w złotych	18	6 829	10 006	12 384	11 850
Zasiłek okresowy z tytułu niepełnosprawności					
Liczba osób	19	4	10	11	12
Liczba świadczeń	20	9	19	41	43
Kwota świadczeń w złotych	21	1 753	6 177	9 454	9 920
Zasiłek okresowy z tytułu możliwości utrzymania lub nabycia uprawnień do świadczeń z innych systemów zabezpieczenia społecznego					
Liczba osób	22	1	0	1	1
Liczba świadczeń	23	2	0	1	2
Kwota świadczeń w złotych	24	542	0	193	634
Zasiłek okresowy kontynuowany niezależnie od dochodu na podstawie art. 38 ust. 4a i 4b					
Liczba osób	25	0	0	0	0

WYSZCZEGÓLNIENIE		Lata poprzednie		Rok oceny	Prognoza rok po ocenie
		Rok 2014	Rok 2015		
Liczba świadczeń	26	0	0	0	0
Kwota świadczeń w złotych	27	0	0	0	0
<b>ZASIŁEK CELOWY OGÓŁEM</b>					
Liczba osób	28	239	195	178	180
Kwota świadczeń w złotych	29	241 152	241 496	203 529	204 000
<b>W tym: ZASIŁEK CELOWY PRYZNANY W RAMACH PROGRAMU WIELOLETNIEGO "POMOC PAŃSTWA W ZAKRESIE DOŻYWIANIA"</b>					
Liczba osób	30	188	167	149	160
Liczba świadczeń	31	806	787	680	710
Kwota świadczeń w złotych	32	143 222	143 356	119 843	124 000
<b>ZASIŁKI CELOWE PRYZNANE NIEZALEŻNIE OD DOCHODU na podstawie art. 39a ust. 1 i 2</b>					
Liczba osób	33	0	0	0	0
Kwota świadczeń w złotych	34	0	0	0	0
<b>ŚWIADCZENIA NIEPIENIĘŻNE Z POMOCY SPOŁECZNEJ</b>					
<b>POSIŁEK OGÓŁEM</b>					
Liczba osób	35	187	161	127	135
Liczba świadczeń	36	22 930	19 963	13 606	13 750
Kwota świadczeń w złotych	37	82 884	66 225	46 877	48 000
<b>W TYM: DLA DZIECI</b>					
Liczba osób	38	186	160	126	135
Liczba świadczeń	39	22 600	19 598	13 271	13 400
Kwota świadczeń w złotych	40	79 584	62 575	43 527	44 200
<b>W tym: (z wierszy 35-37) POSIŁEK - świadczenie przyznane w ramach programu wieloletniego "Pomoc Państwa w zakresie dożywiania"</b>					
Liczba osób	41	187	161	127	135
Liczba świadczeń	42	22 930	19 963	13 606	13 750
Kwota świadczeń w złotych	43	82 884	66 225	46 877	48 000
<b>W TYM: DLA DZIECI (z wierszy 41-43)</b>					
Liczba osób	44	186	160	126	135
Liczba świadczeń	45	22 600	19 598	13 271	13 400
Kwota świadczeń w złotych	46	79 584	62 575	43 527	44 200
<b>SCHRONIENIE</b>					
Liczba osób	47	0	0	3	3
Liczba świadczeń	48	0	0	121	828
Kwota świadczeń w złotych	49	0	0	2 878	19 872
<b>UBRANIE</b>					
Liczba osób	50	0	0	0	0
Liczba świadczeń	51	0	0	0	0
Kwota świadczeń w złotych	52	0	0	0	0
<b>SPRAWIENIE POGRZEBU</b>					
Liczba osób	53	0	0	1	1
Liczba świadczeń	54	0	0	1	1

WYSZCZEGÓLNIENIE		Lata poprzednie		Rok oceny	Prognoza rok po ocenie
		Rok 2014	Rok 2015		
Kwota świadczeń w złotych	55	0	0	3 522	3 522
<b>ODPŁATNOŚĆ GMINY ZA POBYT W DOMU POMOCY SPOŁECZNEJ</b>					
Liczba osób	56	22	22	23	26
Liczba świadczeń	57	373	229	249	285
Kwota świadczeń w złotych	58	456 424	472 258	540 572	603 198
<b>INDYWIDUALNE PROGRAMY POMOCY</b>					
<b>INDYWIDUALNY PROGRAM WYCHODZENIA Z BEZDOMNOŚCI</b>					
Liczba osób	59	0	0	0	0
<b>INDYWIDUALNY PROGRAM ZATRUDNIENIA SOCJALNEGO (Centrum Integracji Społecznej)</b>					
Liczba osób	60	0	0	0	0
<b>WSPIERANIE RODZINY I PIECZA ZASTĘPCZA</b>					
Liczba rodzin objęta pracą asystenta rodziny	61	17	21	21	23
Liczba rodzin wspierających	62	0	0	0	0
Liczba asystentów rodziny	63	2	3	2	2
Odpłatność za pobyt dziecka w pieczy zastępczej w złotych	64	31 908	61 525	86 303	95 000

#### 4. Inne rodzaje pomocy i świadczeń

##### INNE RODZAJE POMOCY I ŚWIADCZEŃ

WYSZCZEGÓLNIENIE	Lata poprzednie		Rok oceny	Prognoza rok po ocenie	
	Rok 2014	Rok 2015			
ZASIŁKI RODZINNE I DODATKI DO ZASIŁKÓW RODZINNYCH					
Liczba rodzin	1	622	474	544	560
Kwota świadczeń w złotych	2	1 973 497	1 964 470	2 491 836	2 530 000
JEDNORAZOWY DODATEK Z TYTUŁU URODZENIA SIĘ DZIECKA (ujmowany w pozycji "Zasiłki rodzinne i dodatki do zasiłków rodzinnych")					
Liczba świadczeń	3	69	67	124	90
Kwota świadczeń w złotych	4	69 000	67 000	85 676	90 000
JEDNORAZOWA ZAPOMOGA Z TYTUŁU URODZENIA SIĘ DZIECKA					
Liczba świadczeń	5	215	264	250	260
Kwota świadczeń w złotych	6	215 000	264 000	250 000	260 000
ŚWIADCZENIA OPIEKUŃCZE					
ŚWIADCZENIE PIEŁĘGNACYJNE					
Liczba świadczeń	7	594	614	636	660
Kwota świadczeń w złotych	8	438 593	730 560	822 591	927 960
DODATEK DO ŚWIADCZENIA PIEŁĘGNACYJNEGO					
Liczba świadczeń	9	0	0	0	0
Kwota świadczeń w złotych	10	0	0	0	0
ZASIŁEK PIEŁĘGNACYJNY - Ogółem					
Liczba świadczeń	11	4 402	4 488	4 649	4 650

WYSZCZEGÓLNIENIE		Lata poprzednie		Rok oceny	Prognoza rok po ocenie
		Rok 2014	Rok 2015		
Kwota świadczeń w złotych	12	673 506	686 664	711 297	711 450
W tym: (od poz. 13 do poz. 20)					
<b>ZASIŁEK PIELEGNACYJNY DLA NIEPEŁNOSPRAWNEGO DZIECKA</b>					
Liczba świadczeń	13	1 170	1 230	1 342	1 343
Kwota świadczeń w złotych	14	179 010	188 190	205 326	205 479
<b>ZASIŁEK PIELEGNACYJNY DLA OSOBY NIEPEŁNOSPRAWNEJ W WIEKU POWYŻEJ 16 ROKU ŻYCIA O ZNA CZNYM STOPNIU NIEPEŁNOSPRAWNOŚCI</b>					
Liczba świadczeń	15	1 979	2 018	2 086	2 086
Kwota świadczeń w złotych	16	302 787	308 754	319 158	319 158
<b>ZASIŁEK PIELEGNACYJNY DLA OSOBY NIEPEŁNOSPRAWNEJ W WIEKU POWYŻEJ 16 ROKU ŻYCIA O UMIARKOWANYM STOPNIU NIEPEŁNOSPRAWNOŚCI, KTÓRA POWSTAŁA PRZED UKOŃCZENIEM 21 ROKU ŻYCIA</b>					
Liczba świadczeń	17	1 164	1 186	1 179	1 179
Kwota świadczeń w złotych	18	178 092	181 458	180 387	180 387
<b>ZASIŁEK PIELEGNACYJNY DLA OSOBY, KTÓRA UKOŃCZYŁA 75 LAT</b>					
Liczba świadczeń	19	89	54	42	42
Kwota świadczeń w złotych	20	13 617	8 262	6 426	6 426
<b>SPECJALNY ZASIŁEK OPIEKUŃCZY</b>					
Liczba świadczeń	21	47	85	135	192
Kwota świadczeń w złotych	22	24 440	43 749	69 749	99 840
<b>ZASIŁEK DLA OPIEKUNA</b>					
Liczba świadczeń	23	488	247	182	134
Kwota świadczeń w złotych	24	250 207	126 950	92 869	69 680
<b>ŚWIADCZENIE Z FUNDUSZU ALIMENTACYJNEGO</b>					
Liczba osób	25	101	106	90	88
Liczba rodzin	26	67	69	57	55
Kwota świadczeń w złotych	27	463 680	519 375	450 180	440 000
<b>DODATKI MIESZKANIOWE</b>					
Liczba gospodarstw domowych	28	17	21	18	20
Kwota świadczeń w złotych	29	18 559	23 797	29 957	32 000
<b>DODATKI ENERGETYCZNE</b>					
Liczba gospodarstw domowych	30	7	7	7	8
Kwota świadczeń w złotych	31	1 080	1 011	1 066	1 200
<b>OPŁACENIE SKŁADKI UBEZPIECZENIA ZDROWOTNEGO</b>					
Liczba osób	32	67	58	59	60
Kwota świadczeń w złotych	33	30 340	38 040	39 768	45 000
<b>OPŁACENIE SKŁADKI UBEZPIECZENIA SPOŁECZNEGO</b>					
Liczba osób	34	51	56	65	70
Kwota świadczeń w złotych	35	114 285	172 385	191 630	200 000
<b>ŚWIADCZENIE INTEGRACYJNE (CENTRUM INTEGRACJI SPOŁECZNEJ)</b>					
Liczba osób	36	0	0	0	0
Kwota świadczeń w złotych	37	0	0	0	0
<b>ŚWIADCZENIA PIENIĘŻNE Z PRAC SPOŁECZNIE UŻYTECZNYCH</b>					

WYSZCZEGÓLNIENIE		Lata poprzednie		Rok oceny	Prognoza rok po ocenie
		Rok 2014	Rok 2015		
Liczba osób ogółem	38	0	0	0	0
Kwota świadczeń w złotych	39	0	0	0	0
<b>STYPENDIA SOCJALNE DLA UCZNIÓW I ZASIŁKI SZKOLNE</b>					
Liczba osób	40	217	189	166	160
Kwota świadczeń w złotych	41	169 049	154 276	144 134	140 000

## 5. Zasoby instytucjonalne pomocy i wsparcia

W części „Zasoby instytucjonalne pomocy i wsparcia - cd”, w wierszu 31 wykazano osoby wykonujące zadania placówki (umowy zlecenia, własna działalność gospodarcza)

### ZASOBY INSTYTUCJONALNE POMOCY I WSPARCIA

WYSZCZEGÓLNIENIE	Lata poprzednie		Rok oceny	Potrzeby		
	Rok 2014	Rok 2015		Rok po ocenie	Dwa lata po ocenie	
OŚRODKI WSPARCIA - OGÓŁEM						
Liczba placówek	1	0	0	0	0	
Z tego: według organu prowadzącego (wiersze 2 i 3)						
Liczba placówek prowadzonych przez JST	2	0	0	0	0	
Liczba placówek prowadzonych przez inny podmiot	3	0	0	0	0	
Liczba miejsc w placówkach ogółem	4	0	0	0	0	
Liczba osób korzystających	5	0	0	0	0	
Liczba osób oczekujących (wg stanu na 31 grudnia danego roku)	6	0	0	0	0	
Liczba decyzji odmownych (wg stanu na 31 grudnia danego roku)	7	0	0	0	0	
Kadra placówek - liczba osób zatrudnionych ogółem (wg stanu na 31 grudnia danego roku)	8	0	0	0	0	
Roczny koszt prowadzenia i utrzymania placówek (w złotych)	9	0	0	0	0	
W TYM (z wierszy 1-9):						
ŚRODOWISKOWE DOMY SAMOPOMOCY						
Liczba placówek	10	0	0	0	0	
Z tego: według organu prowadzącego (wiersze 11 i 12)						
Liczba placówek prowadzonych przez JST	11	0	0	0	0	
Liczba placówek prowadzonych przez inny podmiot	12	0	0	0	0	
Liczba miejsc w placówkach ogółem	13	0	0	0	0	
Liczba osób korzystających	14	0	0	0	0	
Liczba osób umieszczonych	15	0	0	0	0	
Liczba osób oczekujących (wg stanu na 31 grudnia danego roku)	16	0	0	0	0	
Kadra placówek - liczba osób zatrudnionych ogółem (wg stanu na 31 grudnia danego roku)	17	0	0	0	0	
Roczny koszt prowadzenia i utrzymania placówek (w złotych)	18	0	0	0	0	

WYSZCZEGÓLNIENIE	Lata poprzednie		Rok oceny	Potrzeby		
	Rok 2014	Rok 2015		Rok po ocenie	Dwa lata po ocenie	
DZIENNE DOMY POMOCY						
Liczba placówek	19	0	0	0	0	
Z tego: według organu prowadzącego (wiersze 20 i 21)						
Liczba placówek prowadzonych przez JST	20	0	0	0	0	
Liczba placówek prowadzonych przez inny podmiot	21	0	0	0	0	
Liczba miejsc w placówkach ogółem	22	0	0	0	0	
Liczba osób korzystających	23	0	0	0	0	
Liczba osób oczekujących (wg stanu na 31 grudnia danego roku)	24	0	0	0	0	
Kadra placówek - liczba osób zatrudnionych ogółem (wg stanu na 31 grudnia danego roku)	25	0	0	0	0	
Roczny koszt prowadzenia i utrzymania placówek (w złotych)	26	0	0	0	0	
NOCLEGOWNIE, SCHRONISKA I DOMY DLA OSÓB BEZDOMNYCH						
Liczba placówek	27	0	0	0	0	
Z tego: według organu prowadzącego (wiersze 28 i 29)						
Liczba placówek prowadzonych przez JST	28	0	0	0	0	
Liczba placówek prowadzonych przez inny podmiot	29	0	0	0	0	
Liczba miejsc w placówkach ogółem	30	0	0	0	0	
Liczba osób korzystających	31	0	0	0	0	
Liczba osób skierowanych w wyniku eksmisji	32	0	0	0	0	
Kadra placówek - liczba osób zatrudnionych ogółem (wg stanu na 31 grudnia danego roku)	33	0	0	0	0	
Roczny koszt prowadzenia i utrzymania placówek (w złotych)	34	0	0	0	0	
KLUBY SAMOPOMOCY						
Liczba placówek	35	0	0	0	0	
Z tego: według organu prowadzącego (wiersze 36 i 37)						
Liczba placówek prowadzonych przez JST	36	0	0	0	0	
Liczba placówek prowadzonych przez inny podmiot	37	0	0	0	0	
Liczba miejsc w placówkach ogółem	38	0	0	0	0	
Liczba osób korzystających	39	0	0	0	0	
Liczba osób oczekujących (wg stanu na 31 grudnia danego roku)	40	0	0	0	0	
Kadra placówek - liczba osób zatrudnionych ogółem (wg stanu na 31 grudnia danego roku)	41	0	0	0	0	
Roczny koszt prowadzenia i utrzymania placówek (w złotych)	42	0	0	0	0	

WYSZCZEGÓLNIENIE	Lata poprzednie		Rok oceny	Potrzeby		
	Rok 2014	Rok 2015		Rok po ocenie	Dwa lata po ocenie	
DOMY POMOCY SPOŁECZNEJ						
Liczba placówek	1	0	0	0	0	
Z tego: według organu prowadzącego (wiersze 2 i 3)						
Liczba placówek prowadzonych przez JST	2	0	0	0	0	
Liczba placówek prowadzonych przez inny podmiot	3	0	0	0	0	
Liczba miejsc w placówkach ogółem	4	0	0	0	0	
Liczba osób korzystających	5	0	0	0	0	
Liczba osób umieszczonych	6	0	0	0	0	
Liczba osób oczekujących (wg stanu na 31 grudnia danego roku)	7	0	0	0	0	
Liczba decyzji odmownych (wg stanu na 31 grudnia danego roku)	8	0	0	0	0	
Kadra placówek - liczba osób zatrudnionych ogółem (wg stanu na 31 grudnia danego roku)	9	0	0	0	0	
Roczny koszt prowadzenia i utrzymania placówek (w złotych)	10	0	0	0	0	
MIESZKANIA CHRONIONE OGÓŁEM						
Liczba placówek	11	0	0	0	0	
Z tego: według organu prowadzącego (wiersze 12 i 13)						
Liczba placówek prowadzonych przez JST	12	0	0	0	0	
Liczba placówek prowadzonych przez inny podmiot	13	0	0	0	0	
Liczba miejsc w placówkach ogółem	14	0	0	0	0	
Liczba osób korzystających	15	0	0	0	0	
Liczba osób umieszczonych	16	0	0	0	0	
Liczba osób oczekujących (wg stanu na 31 grudnia danego roku)	17	0	0	0	0	
Kadra placówek - liczba osób zatrudnionych ogółem (wg stanu na 31 grudnia danego roku)	18	0	0	0	0	
Roczny koszt prowadzenia i utrzymania placówek (w złotych)	19	0	0	0	0	
OŚRODKI INTERWENCJI KRYZYSOWEJ OGÓŁEM						
Liczba placówek	20	0	0	0	0	
Z tego: według organu prowadzącego (wiersze 21 i 22)						
Liczba placówek prowadzonych przez JST	21	0	0	0	0	
Liczba placówek prowadzonych przez inny podmiot	22	0	0	0	0	
Liczba miejsc w placówkach ogółem	23	0	0	0	0	
Liczba osób korzystających	24	0	0	0	0	
Kadra placówek - liczba osób zatrudnionych ogółem (wg stanu na 31 grudnia danego roku)	25	0	0	0	0	
Roczny koszt prowadzenia i utrzymania placówek (w złotych)	26	0	0	0	0	
JEDNOSTKI SPECJALISTYCZNEGO PORADNICTWA						

WYSZCZEGÓLNIENIE		Lata poprzednie		Rok oceny	Potrzeby	
		Rok 2014	Rok 2015		Rok po ocenie	Dwa lata po ocenie
Liczba placówek	27	0	1	1	1	1
Z tego: według organu prowadzącego (wiersze 28 i 29)						
Liczba placówek prowadzonych przez JST	28	0	1	1	1	1
Liczba placówek prowadzonych przez inny podmiot	29	0	0	0	0	0
Liczba osób korzystających	30	0	426	226	250	250
Kadra placówek - liczba osób zatrudnionych ogółem (wg stanu na 31 grudnia danego roku)	31	0	6	6	6	6
Roczny koszt prowadzenia i utrzymania placówek (w złotych)	32	0	9 560	14 300	15 000	15 500
PLACÓWKI WSPARCIA DZIENNEGO						
Liczba placówek	33	0	0	0	0	0
Z tego: według organu prowadzącego (wiersze 34 i 35)						
Liczba placówek prowadzonych przez JST	34	0	0	0	0	0
Liczba placówek prowadzonych przez inny podmiot	35	0	0	0	0	0
Liczba miejsc w placówkach ogółem	36	0	0	0	0	0
Liczba osób korzystających	37	0	0	0	0	0
Kadra placówek - liczba osób zatrudnionych ogółem (wg stanu na 31 grudnia danego roku)	38	0	0	0	0	0
Roczny koszt prowadzenia i utrzymania placówek (w złotych)	39	0	0	0	0	0
PLACÓWKI OPIEKUNCZO-WYCHOWAWCZE OGÓŁEM						
Liczba placówek	40	X	X	X	X	X
Z tego: według organu prowadzącego (wiersze 41 i 42)						
Liczba placówek prowadzonych przez JST	41	X	X	X	X	X
Liczba placówek prowadzonych przez inny podmiot	42	X	X	X	X	X
Liczba miejsc w placówkach ogółem	43	X	X	X	X	X
Liczba osób korzystających	44	X	X	X	X	X
Kadra placówek - liczba osób zatrudnionych ogółem (wg stanu na 31 grudnia danego roku)	45	X	X	X	X	X
Roczny koszt prowadzenia i utrzymania placówek (w złotych)	46	X	X	X	X	X
W tym: PLACÓWKI TYPU RODZINNEGO						
Liczba placówek	47	X	X	X	X	X
Z tego: według organu prowadzącego (wiersze 48 i 49)						
Liczba placówek prowadzonych przez JST	48	X	X	X	X	X
Liczba placówek prowadzonych przez inny podmiot	49	X	X	X	X	X
Liczba miejsc w placówkach ogółem	50	X	X	X	X	X
Liczba osób korzystających	51	X	X	X	X	X

WYSZCZEGÓLNIENIE		Lata poprzednie		Rok oceny	Potrzeby	
		Rok 2014	Rok 2015		Rok po ocenie	Dwa lata po ocenie
Kadra placówek - liczba osób zatrudnionych ogółem (wg stanu na 31 grudnia danego roku)	52	X	X	X	X	X
Roczny koszt prowadzenia i utrzymania placówek (w złotych)	53	X	X	X	X	X
CENTRUM INTEGRACJI SPOŁECZNEJ						
Liczba placówek	54	0	0	0	0	0
Z tego: według organu prowadzącego (wiersze 55 i 56)						
Liczba placówek prowadzonych przez JST	55	0	0	0	0	0
Liczba placówek prowadzonych przez inny podmiot	56	0	0	0	0	0
Liczba uczestników zajęć	57	0	0	0	0	0
Kadra placówek - liczba osób zatrudnionych ogółem (wg stanu na 31 grudnia danego roku)	58	0	0	0	0	0
Roczny koszt prowadzenia i utrzymania placówek (w złotych)	59	0	0	0	0	0
KLUB INTEGRACJI SPOŁECZNEJ						
Liczba placówek	60	0	0	1	2	2
Z tego: według organu prowadzącego (wiersze 61 i 62)						
Liczba placówek prowadzonych przez JST	61	0	0	1	1	1
Liczba placówek prowadzonych przez inny podmiot	62	0	0	0	1	1
Liczba uczestników zajęć	63	0	0	11	69	69
Kadra placówek - liczba osób zatrudnionych ogółem (wg stanu na 31 grudnia danego roku)	64	0	0	0	0	0
Roczny koszt prowadzenia i utrzymania placówek (w złotych)	65	0	0	0	0	0
WARSZTAT TERAPII ZAJĘCIOWEJ						
Liczba placówek	66	0	0	0	0	0
Z tego: według organu prowadzącego (wiersze 67 i 68)						
Liczba placówek prowadzonych przez JST	67	0	0	0	0	0
Liczba placówek prowadzonych przez inny podmiot	68	0	0	0	0	0
Liczba uczestników zajęć	69	0	0	0	0	0
Kadra placówek - liczba osób zatrudnionych ogółem (wg stanu na 31 grudnia danego roku)	70	0	0	0	0	0
Roczny koszt prowadzenia i utrzymania placówek (w złotych)	71	0	0	0	0	0
ZAKŁAD AKTYWNOŚCI ZAWODOWEJ						
Liczba placówek	72	0	0	0	0	0
Z tego: według organu prowadzącego (wiersze 73 i 74)						
Liczba placówek prowadzonych przez JST	73	0	0	0	0	0
Liczba placówek prowadzonych przez inny podmiot	74	0	0	0	0	0
Liczba uczestników zajęć	75	0	0	0	0	0

WYSZCZEGÓLNIENIE		Lata poprzednie		Rok oceny	Potrzeby	
		Rok 2014	Rok 2015		Rok po ocenie	Dwa lata po ocenie
Kadra placówek - liczba osób zatrudnionych ogółem (wg stanu na 31 grudnia danego roku)	76	0	0	0	0	0
Roczny koszt prowadzenia i utrzymania placówek (w złotych)	77	0	0	0	0	0

#### INNE INSTYTUCJE POMOCY I WSPARCIA

Rodzaj instytucji	Wyszczególnienie	Lata poprzednie		Rok oceny	Potrzeby	
		Rok 2014	Rok 2015		Rok po ocenie	Dwa lata po ocenie

### 6. Kadra jednostki organizacyjnej pomocy społecznej

#### KADRA JEDNOSTKI ORGANIZACYJNEJ POMOCY SPOŁECZNEJ (w osobach, stan na 31 grudnia)

WYSZCZEGÓLNIENIE	Lata poprzednie		Rok oceny	Potrzeby	
	Rok 2014	Rok 2015		Rok po ocenie	Dwa lata po ocenie
OGÓŁEM PRACOWNICY JEDNOSTKI					
Liczba ogółem pracowników jednostki pomocy społecznej	1	20	21	24	24
KADRA KIEROWNICZA					
Ogółem kadra kierownicza (dyrektor jednostki i jego zastępcy)	2	1	1	1	1
W tym: (od poz. 3 do poz. 4)					
Wykształcenie wyższe	3	1	1	1	1
Specjalizacja z organizacji pomocy społecznej	4	1	1	1	1
PRACOWNICY SOCJALNI					
Ogółem	5	9	9	9	9
W tym: pracownicy socjalni ogółem zatrudnieni z EFS	6	1	1	2	2
W tym: (od poz. 7 do poz. 11)					
Wykształcenie wyższe	7	6	6	6	6
Wykształcenie średnie	8	3	3	3	3
Specjalizacja 1-ego stopnia w zawodzie	9	4	9	9	9
Specjalizacja 2-ego stopnia w zawodzie	10	3	3	3	3
Specjalizacja z organizacji pomocy społecznej	11	0	1	1	2
POZOSTALI PRACOWNICY:					
Ogółem	12	10	11	14	14
W tym: (od poz. 13 do poz. 15)					
Wykształcenie wyższe	13	4	5	8	8

WYSZCZEGÓLNIENIE		Lata poprzednie		Rok oceny	Potrzeby	
		Rok 2014	Rok 2015		Rok po ocenie	Dwa lata po ocenie
Wykształcenie średnie	14	5	5	5	5	5
Inne	15	1	1	1	1	1

#### 6.1. Zatrudnienie pomocnicze w jednostce organizacyjnej pomocy społecznej

#### ZATRUDNIENIE POMOOCNICZE W JEDNOSTCE ORGANIZACYJNEJ POMOCY SPOŁECZNEJ (w osobach, w ciągu danego roku)

W osobach

WYSZCZEGÓLNIENIE		Lata poprzednie		Rok oceny	Potrzeby	
		Rok 2014	Rok 2015		Rok po ocenie	Dwa lata po ocenie
Wolontariusze	1	0	0	0	0	0
Zatrudnienie subsydiowane (roboty publiczne, prace interwencyjne i inne)	2	2	2	1	1	1
Staże	3	0	2	0	0	0

#### 6.2. Zespoły pracy socjalnej i integracji społecznej w jednostce pomocy społecznej

#### ZESPOŁY PRACY SOCJALNEJ I INTEGRACJI SPOŁECZNEJ W JEDNOSTCE POMOCY SPOŁECZNEJ (w osobach, w ciągu danego roku)

W osobach

WYSZCZEGÓLNIENIE		Lata poprzednie		Rok oceny	Potrzeby	
		Rok 2014	Rok 2015		Rok po ocenie	Dwa lata po ocenie
Liczba zespołów	1	0	0	0	0	0
Liczba osób ogółem w zespole	2	0	0	0	0	0
W tym z wiersza 2:						
Pracownicy socjalni	3	0	0	0	0	0
Specjaliści zgodnie z art.110 ust.3 ustawy o pomocy społecznej	4	0	0	0	0	0

### 7. Środki finansowe na wydatki w pomocy społecznej i innych obszarach polityki społecznej w budżecie jednostki samorządu terytorialnego

Dane dotyczące Programu 500 plus

- Liczba rodzin, którym przyznano świadczenie w 2016r. - 1973
- Liczba dzieci, którym wypłacono świadczenia w 2016r. - 2973
- Kwota świadczeń, które zostały wypłacone w 2016r. - 12 562 802 zł.

#### ŚRODKI FINANSOWE NA WYDATKI W POMOCY SPOŁECZNEJ I INNYCH OBSZARACH POLITYKI SPOŁECZNEJ W BUDŻECIE JEDNOSTKI SAMORZĄDU TERYTORIALNEGO (zadania własne i zadania zlecone)

W złotych

WYSZCZEGÓLNIENIE		Lata poprzednie		Rok oceny	Potrzeby	
		Rok 2014	Rok 2015		Rok po ocenie	Dwa lata po ocenie
OGÓŁEM						
OGÓŁEM ( działy)	1	6 712 763	7 004 016	8 451 792	9 126 124	0
W tym: w budżecie OPS/PCPR	2	6 712 763	7 004 016	8 451 792	9 126 124	0
851 - OCHRONA ZDROWIA						
85153 - Przeciwdziałanie narkomanii	3	0	0	0	0	0
w tym: w budżecie OPS / PCPR	4	0	0	0	0	0
85154 - Przeciwdziałanie alkoholizmowi	5	0	0	0	0	0
w tym: w budżecie OPS / PCPR	6	0	0	0	0	0
852 - POMOC SPOŁECZNA						
85201 - Placówki opiekuńczo-wychowawcze	7	22 079	31 498	29 402	34 000	
w tym: w budżecie OPS / PCPR	8	22 079	31 498	29 402	34 000	
85202 - Domy pomocy społecznej	9	456 424	472 258	540 572	603 198	
w tym: w budżecie OPS / PCPR	10	456 424	472 258	540 572	603 198	
85203 - Ośrodki Wsparcia	11	0	0	0	0	
w tym: w budżecie OPS / PCPR	12	0	0	0	0	
85204 - Rodziny zastępcze	13	9 829	30 027	56 902	65 000	
w tym: w budżecie OPS / PCPR	14	9 829	30 027	56 902	65 000	
85205 - Przeciwdziałanie przemocy w rodzinie	15	877	2 700	4 981	5 000	
w tym: w budżecie OPS / PCPR	16	877	2 700	4 981	5 000	
85206 - Wspieranie rodziny (m.in. asystenci rodziny i rodziny wspierające)	17	30 481	42 202	53 030	55 000	
w tym: w budżecie OPS / PCPR	18	30 481	42 202	53 030	55 000	
85212 - Świadczenia rodzinne, świadczenie z funduszu alimentacyjnego oraz składki na ubezpieczenia emerytalne i rentowe z ubezpieczenia społecznego	19	4 272 872	4 502 215	5 524 058	5 814 930	
w tym: w budżecie OPS / PCPR	20	4 272 872	4 502 215	5 524 058	5 814 930	
85213 - Składki na ubezpieczenie zdrowotne opłacane za osoby pobierające niektóre świadczenia z pomocy społecznej, niektóre świadczenia rodzinne oraz za osoby uczestniczące w zajęciach centrum integracji społecznej	21	30 340	38 040	39 960	43 255	
w tym: w budżecie OPS / PCPR	22	30 340	38 040	39 960	43 255	
85214 - Zasiłki i pomoc w naturze oraz składki na ubezpieczenia emerytalne i rentowe	23	216 243	192 495	187 571	190 000	
w tym: w budżecie OPS / PCPR	24	216 243	192 495	187 571	190 000	
85215 - Dodatki mieszkaniowe	25	19 660	24 808	31 022	32 000	
w tym: w budżecie OPS / PCPR	26	19 660	24 808	31 022	32 000	
85216 - Zasiłki stałe	27	166 047	163 495	173 630	230 000	
w tym: w budżecie OPS / PCPR	28	166 047	163 495	173 630	230 000	
85218 - Powiatowe Centrum Pomocy Rodzinie	29	X	X	X	X	X

WYSZCZEGÓLNIENIE		Lata poprzednie		Rok oceny	Potrzeby	
		Rok 2014	Rok 2015		Rok po ocenie	Dwa lata po ocenie
w tym: w budżecie OPS/PCPR	30	X	X	X	X	X
85219 - Ośrodek Pomocy Społecznej	31	922 309	1 093 466	1 470 074	1 693 898	
w tym: w budżecie OPS/PCPR	32	922 309	1 093 466	1 470 074	1 693 898	
85220 - Specjalistyczne poradnictwo, mieszkania chronione i ośrodki interwencji kryzysowej	33	0	0	0	0	
w tym: w budżecie OPS / PCPR	34	0	0	0	0	
85228 - Usługi opiekuńcze i specjalistyczne usługi opiekuńcze	35	30 470	30 243	27 237	28 000	
w tym: w budżecie OPS / PCPR	36	30 470	30 243	27 237	28 000	
85231 - Pomoc dla cudzoziemców	37	0	0	0	0	
w tym: w budżecie OPS / PCPR	38	0	0	0	0	
W tym (z wiersza 37): Wydatki na pomoc dla cudzoziemców w celu integracji ze środowiskiem (cudzoziemcy, którzy uzyskali status uchodźcy lub ochronę uzupełniającą)	39	0	0	0	0	
w tym: w budżecie OPS / PCPR	40	0	0	0	0	
85232 - Centra Integracji Społecznej	41	0	0	0	0	
w tym: w budżecie OPS / PCPR	42	0	0	0	0	
85278 - Usuwanie skutków klęsk żywiołowych	43	5 000	14 100	0	0	
w tym: w budżecie OPS / PCPR	44	5 000	14 100	0	0	
85295 - Pozostała działalność	45	361 083	212 193	169 218	191 843	
w tym: w budżecie OPS / PCPR	46	361 083	212 193	169 218	191 843	
<b>853 - POZOSTAŁE ZADANIA W ZAKRESIE POLITYKI SPOŁECZNEJ</b>						
85305 - Żłobki	47	0	0	0	0	
w tym: w budżecie OPS / PCPR	48	0	0	0	0	
85306 - Kluby dziecięce	49	0	0	0	0	
w tym: w budżecie OPS / PCPR	50	0	0	0	0	
85307 - Dzienni opiekunowie	51	0	0	0	0	
w tym: w budżecie OPS / PCPR	52	0	0	0	0	
85311 - Rehabilitacja zawodowa i społeczna osób niepełnosprawnych	53	0	0	0	0	
w tym: w budżecie OPS / PCPR	54	0	0	0	0	
85321 - Zespoły orzekania o niepełnosprawności	55	0	0	0	0	
w tym: w budżecie dyspozycji OPS / PCPR	56	0	0	0	0	
85324 - Państwowy Fundusz Rehabilitacji Osób Niepełnosprawnych	57	0	0	0	0	
w tym: w budżecie OPS / PCPR	58	0	0	0	0	
85395 - Pozostała działalność w zakresie polityki społecznej	59	0	0	0	0	
w tym: w budżecie OPS / PCPR	60	0	0	0	0	
<b>854 - Edukacyjna opieka wychowawcza</b>						

WYSZCZEGÓLNIENIE		Lata poprzednie		Rok oceny	Potrzeby	
		Rok 2014	Rok 2015		Rok po ocenie	Dwa lata po ocenie
85415 - Pomoc materialna dla uczniów	61	169 049	154 276	144 135	140 000	
w tym: w budżecie OPS / PCPR	62	169 049	154 276	144 135	140 000	

## 8. Aktywność projektowo-konkursowa jednostki organizacyjnej pomocy społecznej

### AKTYWNOŚĆ PROJEKTOWO-KONKURSOWA JEDNOSTKI ORGANIZACYJNEJ POMOCY SPOŁECZNEJ (w całym okresie sprawozdawczym)

WYSZCZEGÓLNIENIE	Lata poprzednie		Rok oceny	Prognoza rok po ocenie
	Rok 2014	Rok 2015		
PROJEKTY WSPÓŁFINANSOWANE z EFS				
Liczba projektów	1	1	2	2
Ogółem liczba osób objętych projektami	2	13	8	41
Łączna kwota środków EFS	3	130 985	61 920	190 244
W tym:				
UDZIAŁ W KONKURSACH OGŁASZANYCH PRZEZ MPiPS				
Liczba konkursów	4	0	0	0
Ogółem liczba osób objętych projektami	5	0	0	0
W tym:				
UDZIAŁ W PROGRAMACH OSŁONOWYCH (nie wymienione wyżej)				
Liczba programów	6	0	0	0
Ogółem liczba osób objętych projektami	7	0	0	0
W tym:				

## 9. Współpraca z organizacjami pozarządowymi - zadania zlecone w obszarze pomocy i wsparcia

### WSPÓŁPRACA Z ORGANIZACJAMI POZARZĄDOWYMI - ZADANIA ZLECONE W OBSZARZE POMOCY I WSPARCIA (w całym okresie sprawozdawczym)

WYSZCZEGÓLNIENIE		Lata poprzednie		Rok oceny	Prognoza rok po ocenie
		Rok 2014	Rok 2015		
Liczba organizacji pozarządowych z którymi współpracuje OPS/PCPR	1	1	1	2	2
ZLECENIA W TRYBIE DZIAŁALNOŚCI POŻYTKU PUBLICZNEGO					
Liczba organizacji pozarządowych, którym zlecono zadania	2	0	0	0	0
Liczba zleceń / umów	3	0	0	0	0
Wartość przekazanych dotacji dla organizacji pozarządowych w złotych	4	0	0	0	0
ZLECENIA W TRYBIE ZAMÓWIEŃ PUBLICZNYCH					

WYSZCZEGÓLNIENIE		Lata poprzednie		Rok oceny	Prognoza rok po ocenie
		Rok 2014	Rok 2015		
Liczba organizacji pozarządowych, którym zlecono zadania	5	0	0	0	0
Wartość przekazanych dotacji dla organizacji pozarządowych w złotych	6	0	0	0	0
<b>WYBRANE USŁUGI POMOCY SPOŁECZNEJ</b>					
<b>Usługi opiekuńcze</b>					
Liczba organizacji pozarządowych, którym zlecono zadania	7	0	0	0	0
Wartość przekazanych dotacji dla organizacji pozarządowych w złotych	8	0	0	0	0
<b>Specjalistyczne usługi opiekuńcze</b>					
Liczba organizacji pozarządowych, którym zlecono zadania	9	0	0	0	0
Wartość przekazanych dotacji dla organizacji pozarządowych w złotych	10	0	0	0	0
<b>Prowadzenie placówki pomocy społecznej</b>					
Liczba organizacji pozarządowych, którym zlecono zadania	11	0	0	0	0
Wartość przekazanych dotacji dla organizacji pozarządowych w złotych	12	0	0	0	0

## 10. Wskaźniki oceny zasobów pomocy społecznej

### 10.1. KADRA PRACOWNIKÓW SOCJALNYCH

Wskaźnik wykształcenia pracowników socjalnych - gmina

rok		2012	2013	2014	2015	2016	2017 potrzeby	2018 potrzeby
liczba pracowników socjalnych posiadających wyższe wykształcenie	1	6	6	6	6	6	6	6
liczba wszystkich pracowników socjalnych	2	9	9	9	9	9	9	9
Wartość wskaźnika w1 / w2 x 100% (%)	3	67	67	67	67	67	67	67
Dynamika (%)	4	X	100	100	100	100	100	100

Wskaźnik profesjonalizacji kadry - gmina

rok		2012	2013	2014	2015	2016	2017 potrzeby	2018 potrzeby
liczba osób pełniących funkcje kierownicze i pracowników socjalnych posiadających specjalizację z organizacji pomocy społecznej	1	1	1	1	2	2	3	3
liczba pozostałych osób zatrudnionych posiadających specjalizację z organizacji pomocy społecznej *	2	0	0	1	0	0	0	0

rok		2012	2013	2014	2015	2016	2017 potrzeby	2018 potrzeby
liczba wszystkich zatrudnionych osób	3	19	19	20	21	24	24	24
Wartość wskaźnika w1+w2 / w3 x 100% (%)	4	5	5	10	10	8	13	13
Dynamika (%)	5	X	100	200	100	80	163	100

\* nie ujęci w wierszu 1

#### Wskaźnik specjalizacji pracowników socjalnych I - gmina

rok		2012	2013	2014	2015	2016	2017 potrzeby	2018 potrzeby
liczba pracowników socjalnych posiadających specjalizację I st. w zawodzie	1	3	3	4	9	9	9	9
liczba wszystkich pracowników socjalnych	2	9	9	9	9	9	9	9
Wartość wskaźnika w1 / w2 x 100% (%)	3	33	33	44	100	100	100	100
Dynamika (%)	4	X	100	133	227	100	100	100

#### Wskaźnik specjalizacji pracowników socjalnych II - gmina

rok		2012	2013	2014	2015	2016	2017 potrzeby	2018 potrzeby
liczba pracowników socjalnych posiadających specjalizację II st. w zawodzie	1	3	3	3	3	3	3	3
liczba wszystkich pracowników socjalnych	2	9	9	9	9	9	9	9
Wartość wskaźnika w1 / w2 x 100% (%)	3	33	33	33	33	33	33	33
Dynamika (%)	4	X	100	100	100	100	100	100

#### Wskaźnik wolontariatu - gmina

rok		2012	2013	2014	2015	2016	2017 potrzeby	2018 potrzeby
liczba wolontariuszy	1	0	0	0	0	0	0	0
liczba wszystkich pracowników	2	21	22	22	25	25	25	25
Wartość wskaźnika w1 / w2 x 100% (%)	3	0	0	0	0	0	0	0
Dynamika (%)	4	X	0	0	0	0	0	0

#### Wskaźnik dostępności kadry pracy socjalnej I - gmina i miasto na prawach powiatu

rok		2012	2013	2014	2015	2016	2017 potrzeby / prognoza	2018 potrzeby / prognoza
liczba pracowników socjalnych	1	9	9	9	9	9	9	9
liczba mieszkańców	2	22 602	22 870	22 870	23 121	23 344	23 344	23 344
Wartość wskaźnika w1 / w2 x 2000	3	0,80	0,79	0,79	0,78	0,77	0,77	0,77
Dynamika (%)	4	X	99	100	99	99	100	100

**Wskaźnik dostępności kadry pracy socjalnej II - gmina i miasto na prawach powiatu**

rok		2012	2013	2014	2015	2016	2017 potrzeby / prognoza	2018 potrzeby / prognoza
liczba pracowników socjalnych	1	9	9	9	9	9	9	9
liczba rodzin (w tym osób samotnie gospodarujących) objętych pracą socjalną	2	333	357	338	298	335	380	460
Wartość wskaźnika w1 / w2 x 50	3	1,35	1,26	1,33	1,51	1,34	1,18	0,98
Dynamika (%)	4	X	93	106	114	89	88	83

# Wskaźnik dostępności kadry pracy socjalnej V

Warunki				2014	2015	2016 (rok oceny)
1 na 2 tys.	min. 3	1 na 50 rodzin		Minimalna ba pracowników socjalnych potrzebnych do spełnienia warunku	Minimalna ba pracowników socjalnych potrzebnych do spełnienia warunku	Minimalna liczba pracowników socjalnych potrzebnych do spełnienia warunku
				1	2	3
X	X		1	3	3	3
	X	X	2	0	0	0
Ogółem				0	0	0

## 10.2. KOSZTY

### Wskaźnik wydatków na utrzymanie jednostki - gmina

rok		2012	2013	2014	2015	2016	2017 prognoza	2018 prognoza
Całkowity roczny koszt prowadzenia i utrzymania jednostki w zł	1	6 222 330	6 559 076	6 843 877	7 004 016	8 451 792	9 126 124	9 126 124
Wydatki na realizację zadań pomocy i integracji społecznej ogółem w zł bez względu na źródło finansowania OGÓŁEM z tablicy 7	2	6 090 159	6 389 459	6 712 763	7 004 016	8 451 792	9 126 124	0
Wartość wskaźnika w1 / w2 x 100% (%)	3	102	103	102	100	100	100	0
Dynamika (%)	4	X	101	99	98	100	100	0

## 10.3. OSOBY I RODZINY KORZYSTAJĄCE Z POMOCY I WSPARCIA

### Wskaźnik deprywacji lokalnej - gmina i miasto na prawach powiatu

rok		2012	2013	2014	2015	2016	2017 prognoza
liczba osób w rodzinach, którym decyzją przyznano świadczenie	1	744	836	761	595	499	535
liczba mieszkańców	2	22 602	22 870	22 870	23 121	23 344	23 344
Wartość wskaźnika liczba osób w rodzinach, którym przyznano świadczenie na każde 1000 mieszkańców w1 / w2 x 1000	3	32,92	36,55	33,28	25,73	21,38	22,92
Dynamika (%)	4	X	111	91	77	83	107

### Wskaźnik długotrwale korzystających z pomocy - gmina i miasto na prawach powiatu

rok		2012	2013	2014	2015	2016	2017 prognoza
liczba osób długotrwale korzystających ze świadczeń	1	0	0	0	0	0	0
liczba osób, którym przyznano świadczenie	2	464	502	461	372	320	345
Wartość wskaźnika procentowy udział osób długotrwale	3	0	0	0	0	0	0

rok		2012	2013	2014	2015	2016	2017 prognoza
korzystających ze świadczeń w ogólnej liczbie świadczeniobiorców w1 / w2 x 100%							
Dynamika (%)	4	X	0	0	0	0	0

#### Wskaźnik pomocy pieniężnej - gmina

rok		2012	2013	2014	2015	2016	2017 prognoza
liczba osób, którym przyznano świadczenie pieniężne	1	261	262	269	209	189	199
liczba osób, którym przyznano świadczenie OGÓŁEM	2	464	502	461	372	320	345
Wartość wskaźnika w1 / w2 x 100% (%)	3	56	52	58	56	59	58
Dynamika (%)	4	X	93	112	97	105	98

#### Wskaźnik pomocy niepieniężnej - gmina

rok		2012	2013	2014	2015	2016	2017 prognoza
liczba osób, którym przyznano świadczenie niepieniężne	1	267	337	252	225	166	181
liczba osób, którym przyznano świadczenie OGÓŁEM	2	464	502	461	372	320	345
Wartość wskaźnika w1 / w2 x 100% (%)	3	58	67	55	60	52	52
Dynamika (%)	4	X	116	82	109	87	100

#### 10.4. POWODY PRYZNANIA POMOCY

##### Struktura rodzin, którym przyznano pomoc według powodów przyznania pomocy - gmina

rok		2012	2013	2014	2015	2016	2017 prognoza
Ubóstwo (%)	1	70	75	76	73	71	70
Bezrobocie (%)	2	54	57	57	52	48	46
Niepełnosprawność (%)	3	43	38	40	46	49	49
Długotrwała lub ciężka choroba (%)	4	40	37	42	50	54	52
Bezradność w sprawach opiekuńczo-wychowawczych i prowadzenia gosp. domowego (%)	5	32	33	33	32	29	28
Alkoholizm (%)	6	4	1	1	2	2	2
Narkomania (%)	7	0	0	0	0	0	0

rok		2012	2013	2014	2015	2016	2017 prognoza
Potrzeba ochrony macierzyństwa (%)	8	20	23	24	27	25	24
Przemoc w rodzinie (%)	9	3	22	25	28	38	29

#### Wskaźnik pomocy z powodu bezdomności - gmina i miasto na prawach powiatu

rok		2012	2013	2014	2015	2016	2017 prognoza
liczba osób objęta indywidualnym programem wychodzenia z bezdomności	1	0	0	0	0	0	0
liczba rodzin, którym udzielono pomocy z powodu bezdomności	2	7	5	5	3	3	4
liczba rodzin, którym przyznano świadczenie	3	268	284	272	217	195	209
Wartość wskaźnika w2 / w3 x 100% (%)	4	3	2	2	1	2	2
Dynamika (%)	5	X	67	100	50	200	100

#### 10.6. POMOC W FORMIE ŚWIADCZEŃ

##### Wskaźnik zasiłku stałego - gmina i miasto na prawach powiatu

rok		2012	2013	2014	2015	2016	2017 prognoza
średnia wysokość zasiłku stałego dla osób samotnie gospodarujących w zł	1	394	433	436	468	524	558
częstotliwość w miesiącach	2	8	9	10	9	9	11
średnia wysokość zasiłku stałego dla osoby w rodzinie w zł	3	205	208	189	217	171	146
częstotliwość w miesiącach	4	9	8	7	7	9	11

##### Wskaźnik zasiłku okresowego - gmina i miasto na prawach powiatu

rok		2012	2013	2014	2015	2016	2017 prognoza
średnia wysokość zasiłku okresowego w zł	1	288	309	329	309	286	284
częstotliwość w miesiącach	2	3	4	4	4	4	4
średnia wysokość zasiłku okresowego z powodu bezrobocia w zł	3	296	318	338	307	301	308
częstotliwość w miesiącach	4	3	4	4	4	4	4
średnia wysokość zasiłku okresowego z powodu długotrwalej choroby w zł	5	244	222	235	323	258	263
częstotliwość	6	2	2	3	2	4	3

rok		2012	2013	2014	2015	2016	2017 prognoza
w miesiącach							
średnia wysokość zasiłku okresowego z powodu niepełnosprawności w zł	7	195	159	195	325	231	231
częstotliwość w miesiącach	8	2	2	2	2	4	4
średnia wysokość zasiłku okresowego z powodu możliwości utrzymania uprawnień do świadczeń z innych systemów zabezpieczenia społecznego w zł	9	0	0	271	0	193	317
częstotliwość w miesiącach	10	0	0	2	0	1	2

#### Wskaźnik zasiłku celowego - gmina i miasto na prawach powiatu

rok		2012	2013	2014	2015	2016	2017 prognoza
średnia wysokość zasiłku celowego na osobę w roku w zł	1	950	966	1 009	1 238	1 143	1 133

#### 10.6. POMOC W FORMIE USŁUG

##### Wskaźnik korzystających z usług opiekuńczych i specjalistycznych usług opiekuńczych realizowanych w ramach zadań własnych - gmina i miasto na prawach powiatu

rok		2012	2013	2014	2015	2016	2017 prognoza
liczba osób objęta pomocą w formie usług opiekuńczych w wieku poprodukcyjnym*	1	0	0	1	1	1	3
Liczba mieszkańców w wieku poprodukcyjnym*	2	1 946	2 063	3 457	3 586	3 712	3 712
Wartość wskaźnika w1 / w2 x 100% (%)	3	0	0	0	0	0	0
Dynamika (%)	4	X	0	0	0	0	0

\* wiek poprodukcyjny: kobiety w wieku 60 i więcej, mężczyźni 65 i więcej

#### Wskaźnik kontraktu socjalnego - gmina

rok		2012	2013	2014	2015	2016	2017 prognoza
liczba osób objętych kontraktem socjalnym	1	64	76	51	38	53	97
liczba osób, którym przyznano świadczenie	2	464	502	461	372	320	345
Wartość wskaźnika w1 / w2 x 100% (%)	3	14	15	11	10	17	28
Dynamika (%)	4	X	107	73	91	170	165

#### Wskaźnik reintegracji społeczno-zawodowej - gmina i miasto na prawach powiatu

rok		2012	2013	2014	2015	2016	2017 prognoza
liczba osób z indywidualnym programem zatrudnienia socjalnego i osób z kontraktem socjalnym w KIS	1	0	0	0	0	11	69
liczba osób długotrwale bezrobotnych	2	302	288	259	239	147	147
Wartość wskaźnika w1 / w2 x 100% (%)	3	0	0	0	0	7	47
Dynamika (%)	4	X	0	0	0	0	671

#### 10.7. POMOC INSTYTUCJONALNA

##### Wskaźnik zaspokojenia potrzeb miejsc w domach pomocy społecznej - gmina

rok		2012	2013	2014	2015	2016	2017 prognoza
liczba osób umieszczonych w domu pomocy społecznej	1	0	0	0	0	0	0
liczba osób oczekujących na umieszczenie w domu pomocy społecznej	2	0	0	0	0	0	0
Wartość wskaźnika (w1x100)/(w1+w2)	3	0	0	0	0	0	0
Dynamika (%)	4	X	0	0	0	0	0

##### Wskaźnik zaspokojenia potrzeb miejsc w środowiskowych domach samopomocy - gmina

rok		2012	2013	2014	2015	2016	2017 prognoza
liczba osób umieszczonych w środowiskowych domach samopomocy	1	0	0	0	0	0	0
liczba osób oczekujących na umieszczenie w środowiskowym domu samopomocy	2	0	0	0	0	0	0
Wartość wskaźnika (w1x100)/(w1+w2)	3	0	0	0	0	0	0
Dynamika (%)	4	X	0	0	0	0	0

##### Wskaźnik zaspokojenia potrzeb miejsc w mieszkaniach chronionych - gmina

rok		2012	2013	2014	2015	2016	2017 prognoza
liczba osób umieszczonych w mieszkaniu chronionym	1	0	0	0	0	0	0
liczba osób oczekujących na umieszczenie w mieszkaniu chronionym	2	0	0	0	0	0	0
Wartość wskaźnika (w1x100)/(w1+w2)	3	0	0	0	0	0	0
Dynamika (%)	4	X	0	0	0	0	0

#### 10.8. ODMOWY POMOCY I WSPARCIA (tylko w zakresie zagadnień związanych z pomocą społeczną)

Wskaźnik odmów - gmina i miasto na prawach powiatu

rok		2012	2013	2014	2015	2016	2017 prognoza
liczba decyzji odmownych	1	20	13	14	4	8	8
liczba decyzji przyznających zasiłek / usługę	2	1 314	1 305	1 374	1 045	775	775
Wartość wskaźnika $w1/(w1+w2) \times 100\%$ (%)	3	1	1	1	0	1	1
Dynamika (%)	4	X	100	100	0	0	100

Wskaźnik odmów z powodu nie spełnienia kryterium dochodowego - gmina i miasto na prawach powiatu

rok		2012	2013	2014	2015	2016	2017 prognoza
liczba decyzji odmownych z powodu nie spełnienia kryterium dochodowego	1	13	7	3	1	6	6
liczba decyzji odmownych	2	20	13	14	4	8	8
Wartość wskaźnika $w1 / w2 \times 100\%$ (%)	3	65	54	21	25	75	75
Dynamika (%)	4	X	83	39	119	300	100

Wskaźnik odmów z powodu braku środków - gmina i miasto na prawach powiatu

rok		2012	2013	2014	2015	2016	2017 prognoza
liczba decyzji odmownych z powodu braku środków	1	0	0	0	0	0	0
liczba decyzji odmownych	2	20	13	14	4	8	8
Wartość wskaźnika $w1 / w2 \times 100\%$ (%)	3	0	0	0	0	0	0
Dynamika (%)	4	X	0	0	0	0	0

#### 10.9. BUDŻET POLITYKI SPOŁECZNEJ

Struktura wydatków na zadania realizowane w ramach polityki społecznej (działy) - gmina

Wyszczególnienie	2012		2013		2014		2015		2016		2017 Potrzeby		2018 Potrzeby	
	Kwota	%*	Kwota	%*	Kwota	%*	Kwota	%*	Kwota	%*	Kwota	%*	Kwota	%*
Ogółem wydatki	6 090 159	100	6 389 459	100	6 712 763	100	7 004 016	100	8 451 792	100	9 126 124	100	0	100
851 - OCHRONA ZDROWIA	0	0	0	0	0	0	0	0	0	0	0	0	0	0
852 - POMOC SPOŁECZNA	5 954 325	98	6 218 733	97	6 543 714	97	6 849 740	98	8 307 657	98	8 986 124	98	0	0
853 - POZOSTAŁE ZADANIA W ZAKRESIE POLITYKI SPOŁECZNEJ	0	0	0	0	0	0	0	0	0	0	0	0	0	0
854 - EDUKACYJNA OPIEKA WYCHOWAWCZA	135 834	2	170 726	3	169 049	3	154 276	2	144 135	2	140 000	2	0	0

\* procentowy udział w wydatkach ogółem

Struktura wydatków na zadania realizowane w ramach polityki społecznej (rozdziały) - gmina

Wyszczególnienie		2012		2013		2014		2015		2016		2017 Potrzeby		2018 Potrzeby	
		Kwota	%*	Kwota	%*	Kwota	%*	Kwota	%*	Kwota	%*	Kwota	%*	Kwota	%*
Ogółem wydatki	1	6 090 159	100,00	6 389 459	100,00	6 712 763	100,00	7 004 016	100,00	8 451 792	100,00	9 126 124	100,00	0	0,00
85153 - Przeciwdziałanie narkomanii	2	0	0,00	0	0,00	0	0,00	0	0,00	0	0,00	0	0,00	0	0,00
85154 - Przeciwdziałanie alkoholizmowi	3	0	0,00	0	0,00	0	0,00	0	0,00	0	0,00	0	0,00	0	0,00
85201 - Placówki opiekuńczo-wychowawcze	4	0	0,00	3 922	0,06	22 079	0,33	31 498	0,45	29 402	0,35	34 000	0,37	0	0,00
85202 - Domy pomocy społecznej	5	287 835	4,73	363 642	5,69	456 424	6,80	472 258	6,74	540 572	6,40	603 198	6,61	0	0,00
85203 - Ośrodki Wsparcia	6	0	0,00	0	0,00	0	0,00	0	0,00	0	0,00	0	0,00	0	0,00
85204 - Rodziny zastępcze	7	632	0,01	2 850	0,04	9 829	0,15	30 027	0,43	56 902	0,67	65 000	0,71	0	0,00
85205 - Przeciwdziałanie przemocy w rodzinie	8	2 500	0,04	670	0,01	877	0,01	2 700	0,04	4 981	0,06	5 000	0,05	0	0,00
85206 - Wspieranie rodziny (m.in. asystenci rodziny i rodziny wspierające)	9	2 318	0,04	14 365	0,22	30 481	0,45	42 202	0,60	53 030	0,63	55 000	0,60	0	0,00
85212 - Świadczenia rodzinne, świadczenie z funduszu alimentacyjnego oraz składki na ubezpieczenia emerytalne i rentowe z ubezpieczenia społecznego	10	3 974 035	65,25	4 173 487	65,32	4 272 872	63,65	4 502 215	64,28	5 524 058	65,36	5 814 930	63,72	0	0,00
85213 - Składki na ubezpieczenie zdrowotne opłacane za osoby pobierające niektóre świadczenia z pomocy społecznej, niektóre świadczenia rodzinne oraz za osoby uczestniczące w zajęciach centrum integracji społecznej	11	24 261	0,40	26 195	0,41	30 340	0,45	38 040	0,54	39 960	0,47	43 255	0,47	0	0,00
85214 - Zasiłki i pomoc w naturze oraz składki na ubezpieczenia emerytalne i rentowe	12	197 680	3,25	222 789	3,49	216 243	3,22	192 495	2,75	187 571	2,22	190 000	2,08	0	0,00
85215 - Dodatki mieszkaniowe	13	12 517	0,21	16 209	0,25	19 660	0,29	24 808	0,35	31 022	0,37	32 000	0,35	0	0,00
85216 - Zasiłki stałe	14	124 424	2,04	146 998	2,30	166 047	2,47	163 495	2,33	173 630	2,05	230 000	2,52	0	0,00
85219 - Ośrodek Pomocy Społecznej	15	1 023 264	16,80	872 511	13,66	922 309	13,74	1 093 466	15,61	1 470 074	17,39	1 693 898	18,56	0	0,00
85220 - Specjalistyczne poradnictwo, mieszkania chronione i ośrodki interwencji kryzysowej	16	0	0,00	0	0,00	0	0,00	0	0,00	0	0,00	0	0,00	0	0,00
85228 - Usługi opiekuńcze i specjalistyczne usługi opiekuńcze	17	28 685	0,47	33 943	0,53	30 470	0,45	30 243	0,43	27 237	0,32	28 000	0,31	0	0,00
85231 - Pomoc dla cudzoziemców	18	0	0,00	0	0,00	0	0,00	0	0,00	0	0,00	0	0,00	0	0,00
85232 - Centra Integracji Społecznej	19	0	0,00	0	0,00	0	0,00	0	0,00	0	0,00	0	0,00	0	0,00
85278 - Usuwanie skutków klęsk żywiołowych	20	0	0,00	0	0,00	5 000	0,07	14 100	0,20	0	0,00	0	0,00	0	0,00
85295 - Pozostała działalność W tym: - klub integracji społecznej, - warsztat terapii zajęciowej, - prace społecznie użyteczne,	21	276 174	4,53	341 154	5,34	361 083	5,38	212 193	3,03	169 218	2,00	191 843	2,10	0	0,00

Wyszczególnienie		2012		2013		2014		2015		2016		2017 Potrzeby		2018 Potrzeby	
		Kwota	%*	Kwota	%*	Kwota	%*	Kwota	%*	Kwota	%*	Kwota	%*	Kwota	%*
- program "Pomoc państwa w zakresie dożywiania" - wkład własny gminy															
85305 - Żłobki	22	0	0,00	0	0,00	0	0,00	0	0,00	0	0,00	0	0,00	0	0,00
85306 - Kluby dziecięce	23	0	0,00	0	0,00	0	0,00	0	0,00	0	0,00	0	0,00	0	0,00
85307 - Dzienni opiekunowie	24	0	0,00	0	0,00	0	0,00	0	0,00	0	0,00	0	0,00	0	0,00
85311 - Rehabilitacja zawodowa i społeczna osób niepełnosprawnych	25	0	0,00	0	0,00	0	0,00	0	0,00	0	0,00	0	0,00	0	0,00
85321 - Zespoły orzekania o niepełnosprawności	26	0	0,00	0	0,00	0	0,00	0	0,00	0	0,00	0	0,00	0	0,00
85324 - Państwowy Fundusz Rehabilitacji Osób Niepełnosprawnych	27	0	0,00	0	0,00	0	0,00	0	0,00	0	0,00	0	0,00	0	0,00
85395 - Pozostała działalność w zakresie polityki społecznej	28	0	0,00	0	0,00	0	0,00	0	0,00	0	0,00	0	0,00	0	0,00
85415 - Pomoc materialna dla uczniów	29	135 834	2,23	170 726	2,67	169 049	2,52	154 276	2,20	144 135	1,71	140 000	1,53	0	0,00

\* procentowy udział w wydatkach ogółem

**Struktura wydatków na zadania realizowane w ramach polityki społecznej (działy) - w budżecie OPS/PCPR - gmina**

Wyszczególnienie		2012		2013		2014		2015		2016		2017 Potrzeby		2018 Potrzeby	
		Kwota	%*	Kwota	%*	Kwota	%*	Kwota	%*	Kwota	%*	Kwota	%*	Kwota	%*
Ogółem wydatki		6 090 159	100	6 389 459	100	6 712 763	100	7 004 016	100	8 451 792	100	9 126 124	100	0	100
851 - OCHRONA ZDROWIA		0	0	0	0	0	0	0	0	0	0	0	0	0	0
852 - POMOC SPOŁECZNA		5 954 325	98	6 218 733	97	6 543 714	97	6 849 740	98	8 307 657	98	8 986 124	98	0	0
853 - POZOSTAŁE ZADANIA W ZAKRESIE POLITYKI SPOŁECZNEJ		0	0	0	0	0	0	0	0	0	0	0	0	0	0
854 - EDUKACYJNA OPIEKA WYCHOWAWCZA		135 834	2	170 726	3	169 049	3	154 276	2	144 135	2	140 000	2	0	0

\* procentowy udział w wydatkach ogółem

**Struktura wydatków na zadania realizowane w ramach polityki społecznej - w budżecie OPS/PCPR (rozdziały) - gmina**

Wyszczególnienie		2012		2013		2014		2015		2016		2017 Potrzeby		2018 Potrzeby	
		Kwota	%*	Kwota	%*	Kwota	%*	Kwota	%*	Kwota	%*	Kwota	%*	Kwota	%*
Ogółem wydatki	1	6 090 159	100,00	6 389 459	100,00	6 712 763	100,00	7 004 016	100,00	8 451 792	100,00	9 126 124	100,00	0	100,00
85153 - Przeciwdziałanie narkomanii	2	0	0,00	0	0,00	0	0,00	0	0,00	0	0,00	0	0,00	0	0,00
85154 - Przeciwdziałanie alkoholizmowi	3	0	0,00	0	0,00	0	0,00	0	0,00	0	0,00	0	0,00	0	0,00
85201 - Placówki opiekuńczo-wychowawcze	4	0	0,00	3 922	0,06	22 079	0,33	31 498	0,45	29 402	0,35	34 000	0,37	0	0,00
85202 - Domy pomocy społecznej	5	287 835	4,73	363 642	5,69	456 424	6,80	472 258	6,74	540 572	6,40	603 198	6,61	0	0,00
85203 - Ośrodki Wsparcia	6	0	0,00	0	0,00	0	0,00	0	0,00	0	0,00	0	0,00	0	0,00
85204 - Rodziny zastępcze	7	632	0,01	2 850	0,04	9 829	0,15	30 027	0,43	56 902	0,67	65 000	0,71	0	0,00

Wyszczególnienie		2012		2013		2014		2015		2016		2017 Potrzeby		2018 Potrzeby	
		Kwota	%*	Kwota	%*	Kwota	%*	Kwota	%*	Kwota	%*	Kwota	%*	Kwota	%*
85205 - Przeciwdziałanie przemocy w rodzinie	8	2 500	0,04	670	0,01	877	0,01	2 700	0,04	4 981	0,06	5 000	0,05	0	0,00
85206 - Wspieranie rodziny (m.in. asystenci rodziny i rodziny wspierające)	9	2 318	0,04	14 365	0,22	30 481	0,45	42 202	0,60	53 030	0,63	55 000	0,60	0	0,00
85212 - Świadczenia rodzinne, świadczenie z funduszu alimentacyjnego oraz składki na ubezpieczenia emerytalne i rentowe z ubezpieczenia społecznego	10	3 974 035	65,25	4 173 487	65,32	4 272 872	63,65	4 502 215	64,28	5 524 058	65,36	6 814 930	63,72	0	0,00
85213 - Składki na ubezpieczenie zdrowotne opłacane za osoby pobierające niektóre świadczenia z pomocy społecznej, niektóre świadczenia rodzinne oraz za osoby uczestniczące w zajęciach centrum integracji społecznej	11	24 261	0,40	26 195	0,41	30 340	0,45	38 040	0,54	39 960	0,47	43 255	0,47	0	0,00
85214 - Zasiłki i pomoc w naturze oraz składki na ubezpieczenia emerytalne i rentowe	12	197 680	3,25	222 789	3,49	216 243	3,22	192 495	2,75	187 571	2,22	190 000	2,08	0	0,00
85215 - Dodatki mieszkaniowe	13	12 517	0,21	16 209	0,25	19 660	0,29	24 808	0,35	31 022	0,37	32 000	0,35	0	0,00
85216 - Zasiłki stałe	14	124 424	2,04	146 996	2,30	166 047	2,47	163 495	2,33	173 630	2,05	230 000	2,52	0	0,00
85219 - Ośrodek Pomocy Społecznej	15	1 023 264	16,80	872 511	13,66	922 309	13,74	1 093 466	15,61	1 470 074	17,39	1 693 898	18,56	0	0,00
85220 - Specjalistyczne poradnictwo, mieszkania chronione i ośrodki interwencji kryzysowej	16	0	0,00	0	0,00	0	0,00	0	0,00	0	0,00	0	0,00	0	0,00
85228 - Usługi opiekuńcze i specjalistyczne usługi opiekuńcze	17	28 685	0,47	33 943	0,53	30 470	0,45	30 243	0,43	27 237	0,32	28 000	0,31	0	0,00
85231 - Pomoc dla cudzoziemców	18	0	0,00	0	0,00	0	0,00	0	0,00	0	0,00	0	0,00	0	0,00
85232 - Centra Integracji Społecznej	19	0	0,00	0	0,00	0	0,00	0	0,00	0	0,00	0	0,00	0	0,00
85278 - Usuwanie skutków klęsk żywiołowych	20	0	0,00	0	0,00	5 000	0,07	14 100	0,20	0	0,00	0	0,00	0	0,00
85295 - Pozostała działalność W tym: - klub integracji społecznej, - warsztat terapii zajęciowej, - prace społecznie użyteczne, - program "Pomoc państwa w zakresie żywienia" - wkład własny gminy	21	276 174	4,53	341 154	5,34	361 083	5,38	212 193	3,03	169 218	2,00	191 843	2,10	0	0,00
85305 - Żłobki	22	0	0,00	0	0,00	0	0,00	0	0,00	0	0,00	0	0,00	0	0,00
85306 - Kluby dziecięce	23	0	0,00	0	0,00	0	0,00	0	0,00	0	0,00	0	0,00	0	0,00
85307 - Dzienni opiekunowie	24	0	0,00	0	0,00	0	0,00	0	0,00	0	0,00	0	0,00	0	0,00
85311 - Rehabilitacja zawodowa i społeczna osób niepełnosprawnych	25	0	0,00	0	0,00	0	0,00	0	0,00	0	0,00	0	0,00	0	0,00
85321 - Zespoły orzekania o niepełnosprawności	26	0	0,00	0	0,00	0	0,00	0	0,00	0	0,00	0	0,00	0	0,00
85324 - Państwowy Fundusz Rehabilitacji Osób Niepełnosprawnych	27	0	0,00	0	0,00	0	0,00	0	0,00	0	0,00	0	0,00	0	0,00
85395 - Pozostała działalność w zakresie polityki społecznej	28	0	0,00	0	0,00	0	0,00	0	0,00	0	0,00	0	0,00	0	0,00
85415 - Pomoc materialna dla uczniów	29	135 834	2,23	170 726	2,67	169 049	2,52	154 276	2,20	144 135	1,71	140 000	1,53	0	0,00

\* procentowy udział w wydatkach ogółem

## 11. Wnioski końcowe

Na podstawie przedstawionych w niniejszym opracowaniu danych i analizy sytuacji nasuwają się następujące wnioski, dotyczące potrzeb w zakresie pomocy społecznej, w tym konieczności:

1. Zwiększenia opieki instytucjonalnej dla seniorów oraz osób niepełnosprawnych;
2. Bieżącego i systematycznego dostosowywania infrastruktury dla potrzeb osób niepełnosprawnych;
3. Dostosowania warunków lokalowych do potrzeb wynikających z realizacji GOPS;
4. Objęcia wszystkich rodzin, w których istnieje taka potrzeba pomocą asystenta rodziny;
5. Wprowadzenia superwizji.

KIEROWNIK  
Gminnego Ośrodka Pomocy Społecznej  
w Łętnicy

*mgr Małgorzata Klajmon*