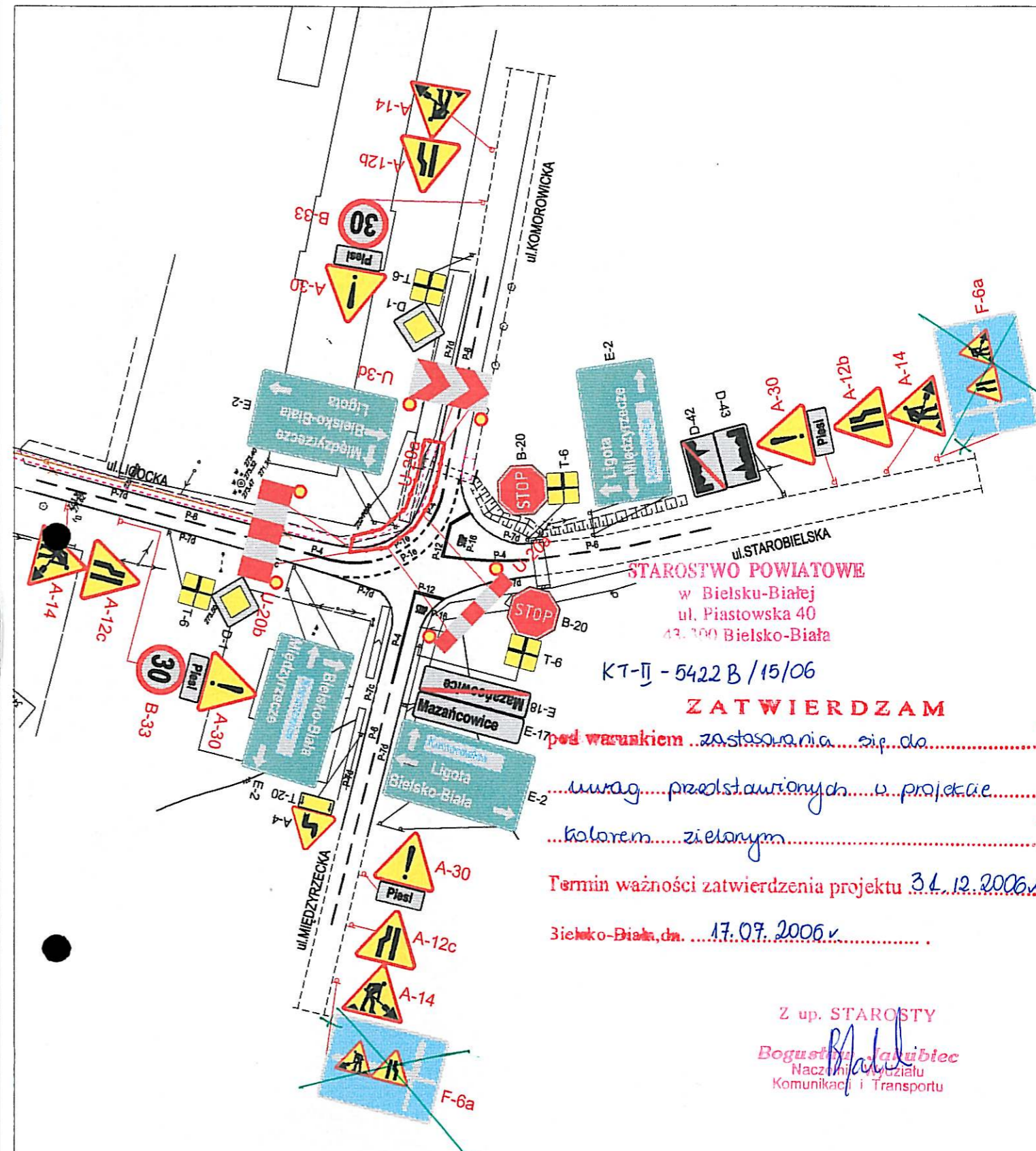


STAROSTWO POWIATOWE
w Bielsku-Białej
ul. Piastowska 40
43-300 Bielsko-Biała

LEGENDA:

- PROJEKTOWANY CHODNIK
- x--- PROJEKTOWANA KANALIZACJA
DESZCZOWA WRAZ Z PRZYKANALIKAMI
I WPUSTAMI
- A-7 OZNAKOWANIE ISTNIEJĄCE
- A-7 OZNAKOWANIE PROJEKTOWANE

Temat: BUDOWA CHODNIKA DLA PIESZYCH WZDŁUŻ DROGI POWIATOWEJ S4426 LANDEK- LIGOTA- MAZAŃCOWICE- STARE BIELSKO W MAZAŃCOWICACH		Branża: inżynieria ruchu
Inwestor:	GMINA JASIEŃCA 43-385 JASIEŃCA 159	Skala: 1:1000
Zadanie:	ORGANIZACJA RUCHU NA CZAS ROBÓT	Nr rysunku: 3
Tytuł rysunku:	STAN ISTNIEJĄCY I PROJEKTOWANY	Faza:
Projektował:	ZDZISŁAW RAKSZAWSKI TECHNIK Uprawniony do pełnienia funkcji projektanta kierownika budowy i robót w specjalności dróg na podstawie rozporządzenia M.G.T. i Ochr. Śr. z dnia 29.02.1976 r. (Dz.U. Nr 8 poz. 46) Nr uprawnień 274/94 B-B.	Data: 06. 2006



STAROSTWO POWIATOWE
w Bielsku-Białej
ul. Piastowska 40
43-300 Bielsko-Biała

K7-II - 5422 B / 15/06

ZATWIERDZAM

pod warunkiem zastosowania się do

uwag przedstawionych w projekcie

kolorem zielonym

Termin ważności zatwierdzenia projektu 31.12.2006r.

Bielsko-Biała, dn. 17.07.2006r.

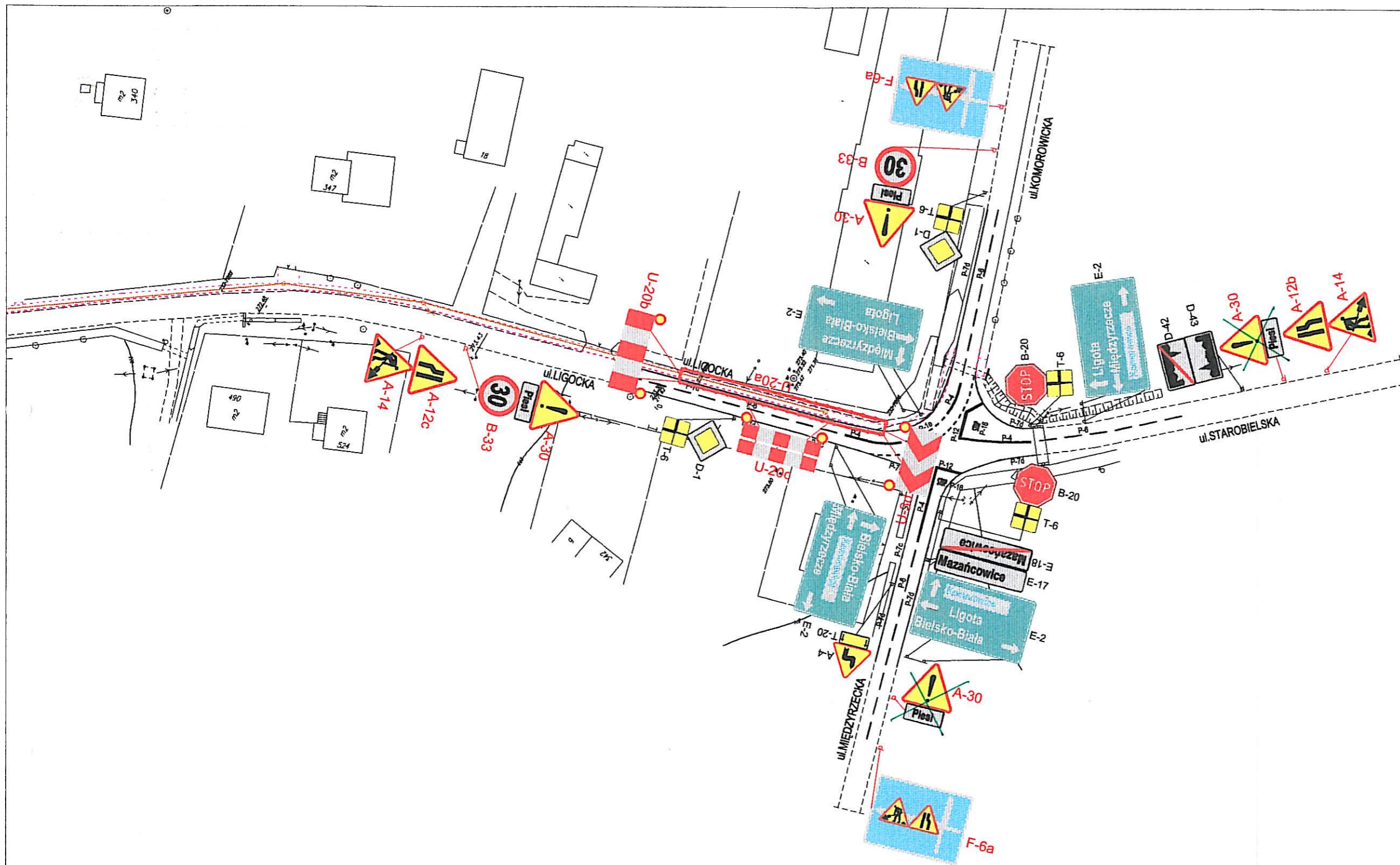
Z up. STAROSTY

Bogusław Jabłieć
Naczelnik Wydziału
Komunikacji i Transportu

LEGENDA:

- PROJEKTOWANY CHODNIK
- x--- PROJEKTOWANA KANALIZACJA
DESZCZOWA WRAZ Z PRZYKANALIKAMI
I WPUSTAMI
- A-7 OZNAKOWANIE ISTNIEJĄCE
- A-7 OZNAKOWANIE PROJEKTOWANE

Temat: BUDOWA CHODNIKA DLA PIESZYCH WZDŁUŻ DROGI POWIATOWEJ S4426 LANDEK- LIGOTA- MAZAŃCOWICE- STARE BIELSKO W MAZAŃCOWICACH		Branża: inżynieria ruchu
Inwestor:	GMINA JASIEŃCA 43-385 JASIEŃCA 159	Skala: 1:1000
Zadanie:	ORGANIZACJA RUCHU NA CZAS ROBÓT	Nr rysunku: 2
Tytuł rysunku:	STAN ISTNIEJĄCY I PROJEKTOWANY	Faza:
Projektował:	ZDZISŁAW RAKSZAWSKI TECHNIK Uprawniony do pełnienia funkcji projektanta kierownika budowy i robót w specjalności dróg na podstawie rozporządzenia M.G.T. i Ochr. Śr. z dnia 20.02.1975 r. (Dz.U. Nr 8 poz. 46) Nr uprawnień 274/94 B-B.	Data: 06. 2006



STAROSTWO POWIATOWE
w Bielsku-Białej
ul. Piastowska 40
43-300 Bielsko-Biała

POWIATOWE
Bielsko-Białej
Piastowska 40
Bielsko-Biała

LEGENDA:

- PROJEKTOWANY CHODNIK
- PROJEKTOWANA KANALIZACJA DESZCZOWA WRAZ Z PRZYKANALIKAMI I WPUSTAMI
- A-7 OZNAKOWANIE ISTNIEJĄCE
- A-7 OZNAKOWANIE PROJEKTOWANE

Temat:	BUDOWA CHODNIKA DLA PIESZYCH WZDŁUŻ DROGI POWIATOWEJ S4426 LANDEK- LIGOTA- MAZAŃCOWICE- STARE BIELSKO W MAZAŃCOWICACH	Branża:	inżynieria ruchu
Inwestor:	GMINA JASIEŃNICA 43-385 JASIEŃNICA 159	Skala:	1:1000
Zadanie:	ORGANIZACJA RUCHU NA CZAS ROBÓT	Nr rysunku:	4
Tytuł rysunku:	STAN ISTNIEJĄCY I PROJEKTOWANY	Faza:	
Projektował:	ZDZISŁAW RAKSZAWSKI TECHNIK Uprawniony do pełnienia funkcji projektanta kierownika budowy i robót w specjalności: drogi na podstawie rozporządzenia M.G.T. i Ochr. Śr. z dnia 20.02.1975 r. (Dz.U. Nr 8 poz. 46) Nr uprawnień 274/94 B-B.	Data:	06. 2006

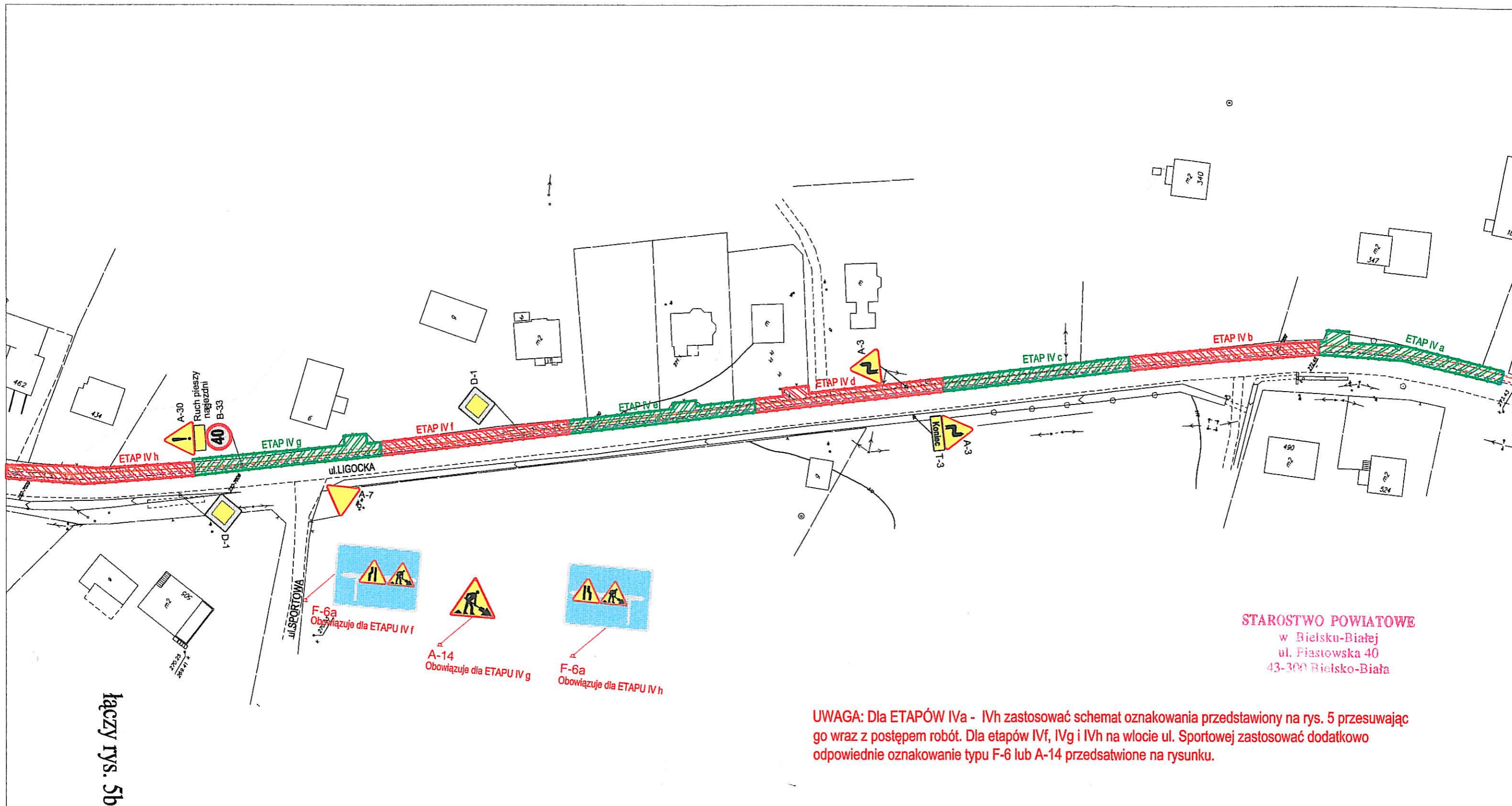


STAROSTWO POWIATOWE
w Bielsku-Białej
ul. Piastowska 40
43-300 Bielsko-Biała

LEGENDA:

- PROJEKTOWANY CHODNIK
- PROJEKTOWANA KANALIZACJA DESZCZOWA WRAZ Z PRZYKANALIKAMI I WPUSTAMI
- A-7 OZNAKOWANIE ISTNIEJĄCE
- A-7 OZNAKOWANIE PROJEKTOWANE

Temat:	BUDOWA CHODNIKA DLA PIESZYCH WZDŁUŻ DROGI POWIATOWEJ S4426 LANDEK- LIGOTA- MAZAŃCOWICE- STARE BIELSKO W MAZAŃCOWICACH	Branża:	inżynieria ruchu
Inwestor:	GMINA JASIEŃCA 43-385 JASIEŃCA 159	Skala:	1:1000
Zadanie:	ORGANIZACJA RUCHU NA CZAS ROBÓT	Nr rysunku:	5
Tytuł rysunku:	STAN ISTNIEJĄCY I PROJEKTOWANY	Faza:	
Projektował:	ZDZISŁAW RAKSZAWSKI Zdzisław Rakszawski TECHNIK Uprawniony do pełnienia funkcji projektanta, kierownika budowy i robót w specjalności dróg na podstawie rozporządzenia M.G.T. i Ochr. Śr. z dnia 20.02.1975 r. (Dz.U. Nr 8 poz. 48) Nr uprawnień 274/94 B-B.	Data:	06. 2006

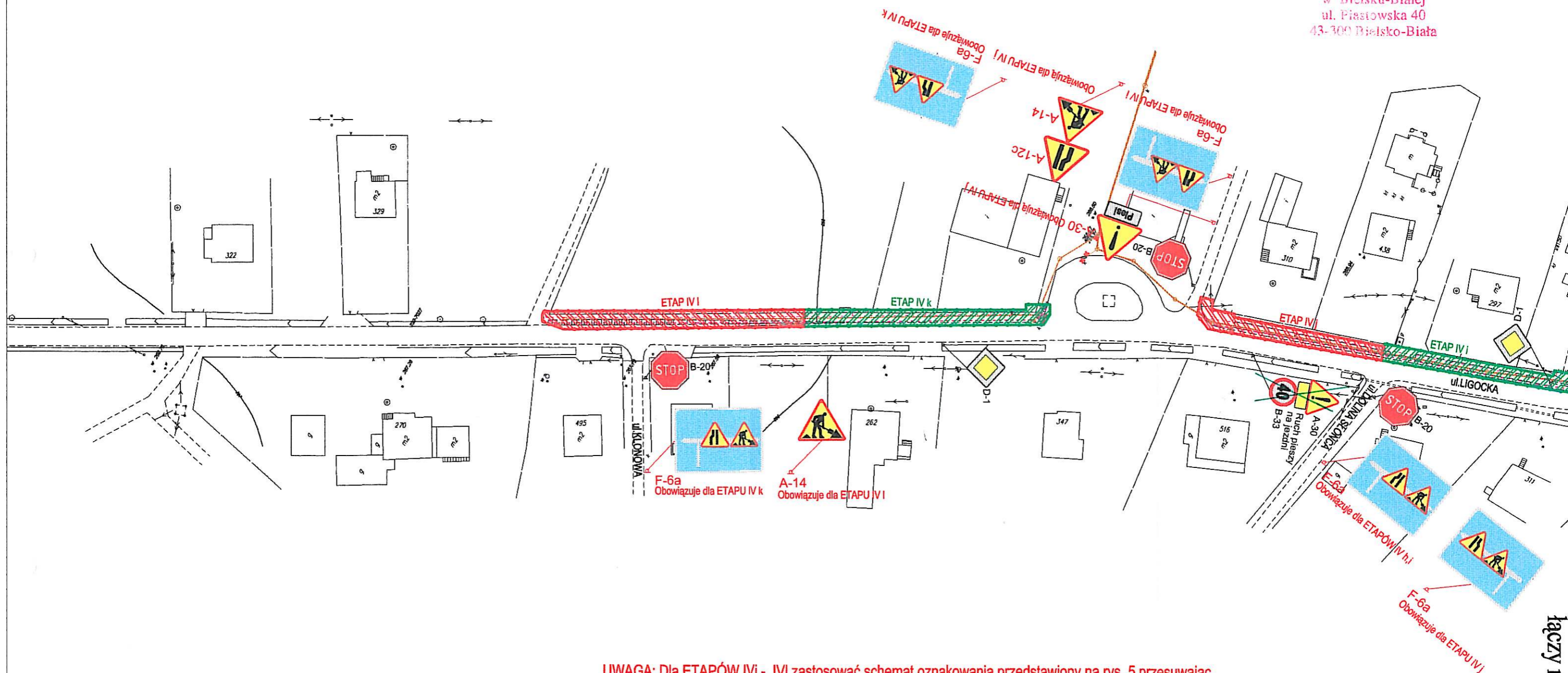


LEGENDA:

	PROJEKTOWANY CHODNIK
	PROJEKTOWANA KANALIZACJA DESZCZOWA WRAZ Z PRZYKANALIKAMI I WPUSTAMI
A-7	OZNAKOWANIE ISTNIEJĄCE
A-7	OZNAKOWANIE PROJEKTOWANE

Temat:	BUDOWA CHODNIKA DLA PIESZYCH WZDŁUŻ DROGI POWIATOWEJ S4426 LANDEK- LIGOTA- MAZAŃCOWICE- STARB BIELSKO W MAZAŃCOWICACH	Branża:	inżynieria ruchu
Inwestor:	GMINA JASIEŃNICA 43-385 JASIEŃNICA 159	Skala:	1:1000
Zadanie:	ORGANIZACJA RUCHU NA CZAS ROBÓT	Nr rysunku:	5a
Tytuł rysunku:	PODZIAŁ NA ODCINKI ROBÓT - ETAP IVa-IVh	Faza:	
Projektował:	Zdzisław Rakuszewski Uprawniony do pełnienia funkcji projektanta kierownika budowy i nadzoru w specjalności dróg na podstawie rozporządzenia M.G.T. i Ochr. Śr. z dnia 20.02.1975 r. (Dz.U. Nr 8 poz. 48) Nr uprawnień 274/94 B-B.	Data:	06. 2006

STAROSTWO POWIATOWE
w Bielsku-Białej
ul. Piastowska 40
43-300 Bielsko-Biała



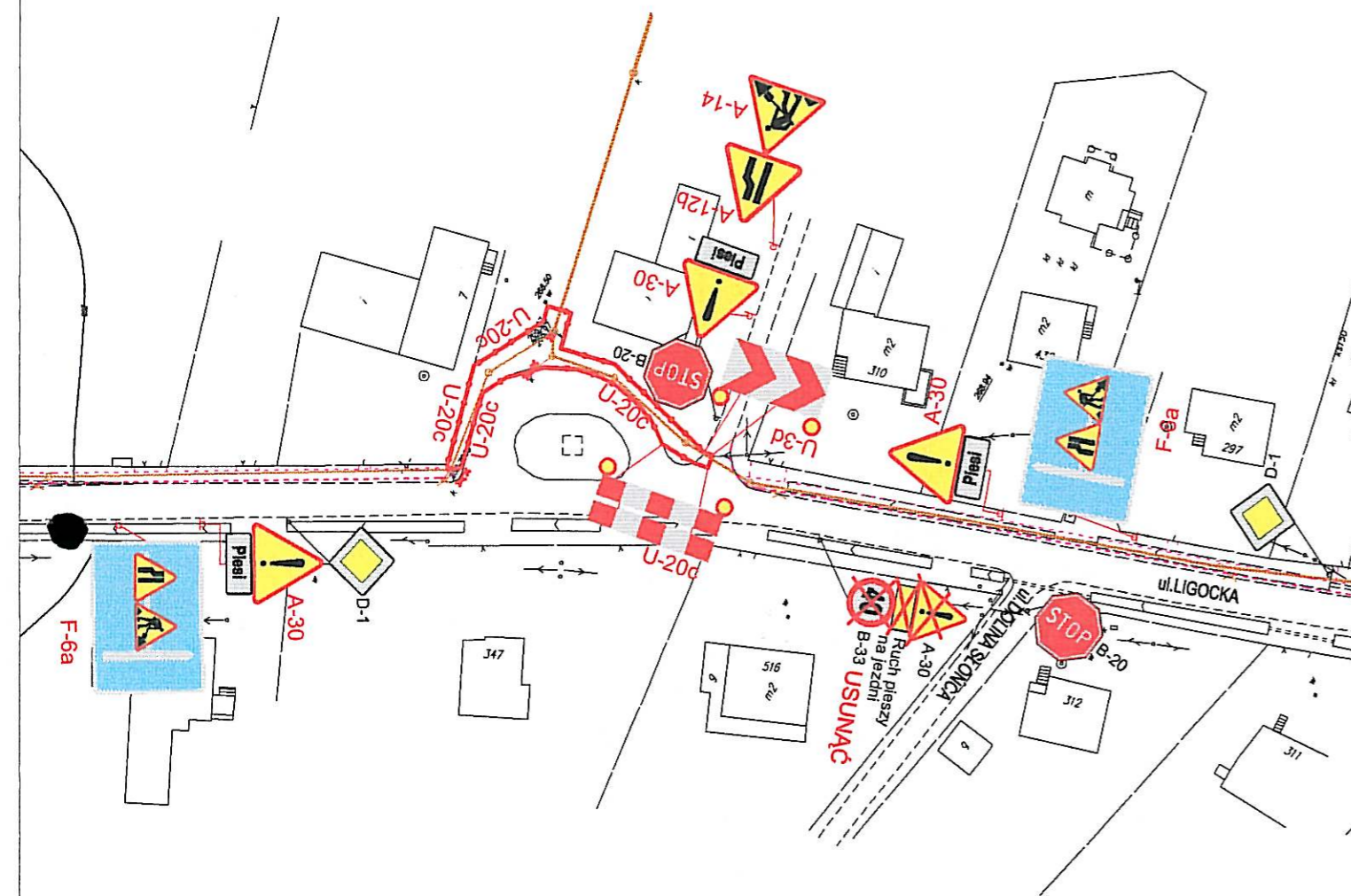
UWAGA: Dla ETAPÓW IV i - IV i zastosować schemat oznakowania przedstawiony na rys. 5 przesuwając go wraz z postępem robót. Dla ww. etapów oraz dla ETAPU IV h na wlotach ulic podporządkowanych zastosować dodatkowo odpowiednie oznakowanie typu F-6 lub A-14 oraz A-30 z tabliczką "Piesi" przedsatwione na rysunku.

LEGENDA:

- PROJEKTOWANY CHODNIK
- PROJEKTOWANA KANALIZACJA DESZCZOWA WRAZ Z PRZYKANALIKAMI I WPUSTAMI
- A-7  OZNAKOWANIE ISTNIEJĄCE
- A-7  OZNAKOWANIE PROJEKTOWANE

Temat: BUDOWA CHODNIKA DLA PIESZYCH WZDŁUŻ DROGI POWIATOWEJ S4426 LANDEK- LIGOTA- MAZAŃCOWICE- STARE BIELSKO W MAZAŃCOWICACH	Branża: inżynieria ruchu
Inwestor: GMINA JASIEŃNICA 43-385 JASIEŃNICA 159	Skala: 1:1000
Zadanie: ORGANIZACJA RUCHU NA CZAS ROBÓT	Nr rysunku: 5b
Tytuł rysunku: PODZIAŁ NA ODCINKI ROBÓT - ETAP IV i-IV i	Faza:
Projektował: ZBISŁAW PAKSZAWSKI TECHNIK Uprawniony do pełnienia funkcji projektanta kierownika budowy i robót w specjalności dróg na podstawie rozporządzenia M.G.T. i Ogól. Str. z dnia 20.02.1975 r. (Dz.U. Nr 8 poz. 46) Nr uprawnień 274/94 B-B.	Data: 06. 2006

łączy rys. 5a



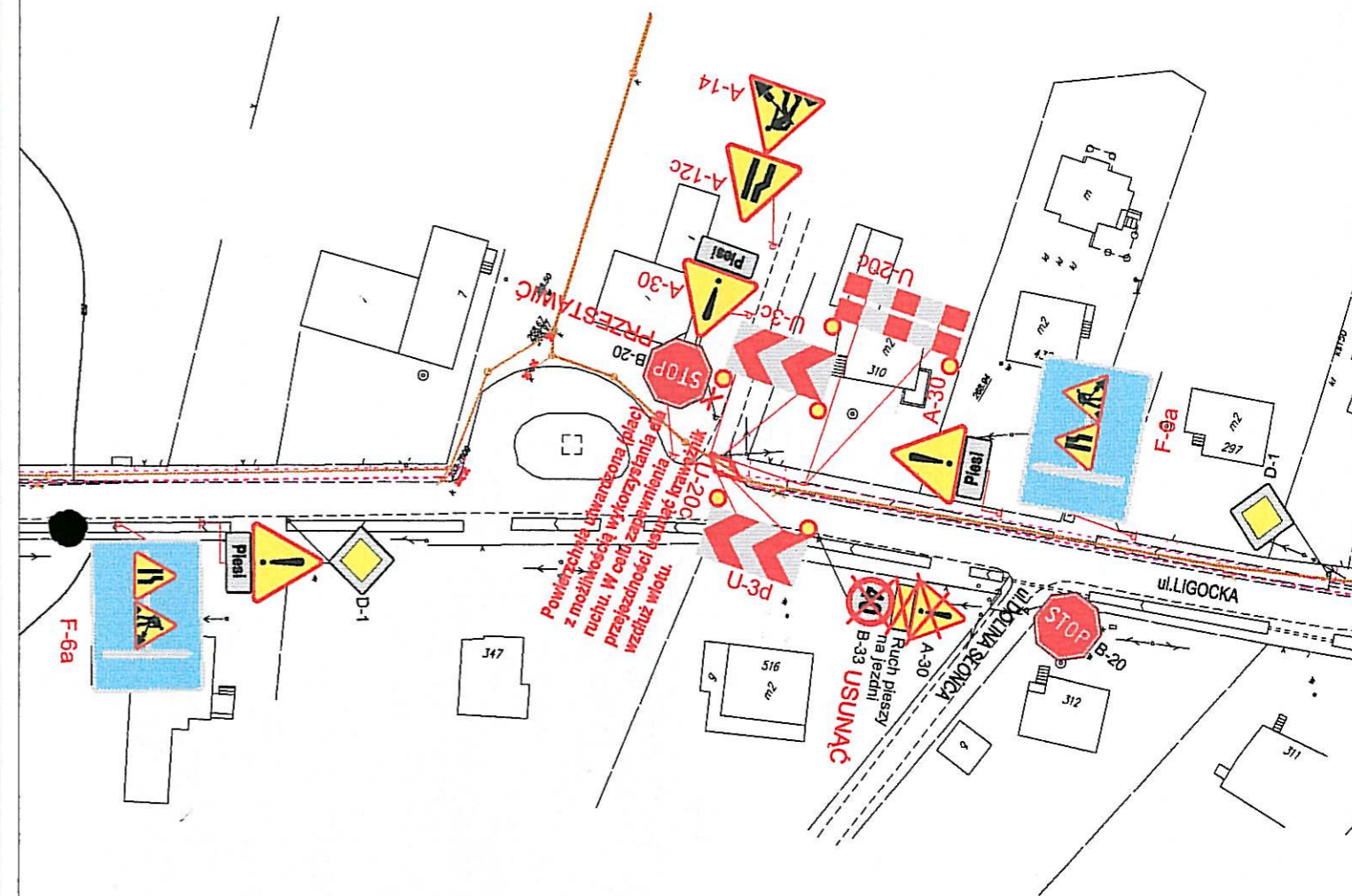
UWAGA: Niezwłocznie po zakończeniu prac na jezdni
usunąć z jej obszaru wygródnienie miejsca robót
oraz oznakowanie, prowadząc prace jedynie na terenie placu.

STAROSTWO POWIATOWE
w Bielsku-Białej
ul. Piastowska 40
43-300 Bielsko-Biała

LEGENDA:

- PROJEKTOWANY CHODNIK
- PROJEKTOWANA KANALIZACJA
DESZCZOWA WRAZ Z PRZYKANALIKAMI
I WPUSTAMI
- A-7 OZNAKOWANIE ISTNIEJĄCE
- A-7 OZNAKOWANIE PROJEKTOWANE

Temat: BUDOWA CHODNIKA DLA PIESZYCH WZDŁUŻ DROGI POWIATOWEJ S4426 LANDEK- LIGOTA- MAZAŃCOWICE- STARE BIELSKO W MAZAŃCOWICACH		Branża: inżynieria ruchu
Inwestor:	GMINA JASZENICA 43-385 JASZENICA 159	Skala: 1:1000
Zadanie:	ORGANIZACJA RUCHU NA CZAS ROBÓT	Nr rysunku: 6.2
Tytuł rysunku:	STAN ISTNIEJĄCY I PROJEKTOWANY	Faza:
Projektował:	ZDZISŁAW RAKSZAWSKI Zdzisław Rakszawski TECHNIK Uprawniony do pełnienia funkcji projektanta kierownika budowy i robót w specjalności: dróg na podstawie rozporządzenia M.G.T. i Ochr. Śr. z dnia 20.02.1975 r. (Dz.U. Nr 8 poz. 46) Nr uprawnień 274/94 B-B.	Data: 06. 2006



STAROSTWO POWIATOWE
w Bielsku-Białej
ul. Piastowska 40
43-300 Bielsko-Biała

LEGENDA:

- PROJEKTOWANY CHODNIK
- PROJEKTOWANA KANALIZACJA
DESZCZOWA WRAZ Z PRZYKANALIKAMI
I WPUSTAMI
- A-7 OZNAKOWANIE ISTNIEJĄCE
- A-7 OZNAKOWANIE PROJEKTOWANE

Temat: BUDOWA CHODNIKA DLA PIESZYCH WZDŁUŻ DROGI POWIATOWEJ S4426 LANDEK- LIGOTA- MAZAŃCOWICE- STARE BIELSKO W MAZAŃCOWICACH		Branża: inżynieria ruchu
Inwestor:	GMINA JASZENICA 43-385 JASZENICA 159	Skala: 1:1000
Zadanie:	ORGANIZACJA RUCHU NA CZAS ROBÓT	Nr rysunku: 6.1
Tytuł rysunku:	STAN ISTNIEJĄCY I PROJEKTOWANY	Faza:
Projektował:	ZDZISŁAW RAKSZAWSKI Zdzisław Rakszawski TECHNIK Uprawniony do pełnienia funkcji projektanta kierownika budowy i robót w specjalności: dróg na podstawie rozporządzenia M.G.T. i Ochr. Śr. z dnia 20.02.1975 r. (Dz.U. Nr 8 poz. 46) Nr uprawnień 274/94 B-B.	Data: 06. 2006