

Informacja
o stanie mienia komunalnego
Gminy JASIENICA

WÓJT GMINY JASZENICA

43-385 JASZENICA 159

Art.180 ust.2

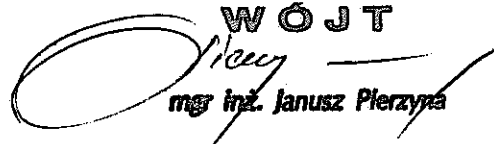
Informacja o posiadanych przez Gminę Jasienica udziałach w spółkach oraz nabytych akcjach

- 10 sztuk Akcji Beskidzka Giełda Handlowa S.A. na wartość 10 000,00 złotych
- 463 957 sztuk akcji AQVA S.A. na wartość 7 423 312,00 złotych

Art.180 ust.4

Gmina Jasienica z tytułu wykonywania prawa własności i praw majątkowych do dnia 30 września 2006 roku uzyskała następujące dochody:

- 149 614,84 złotych z tytułu najmu i dzierżawy składników mienia komunalnego
- 78 602,18 złotych z tytułu odpłatnego nabycia prawa własności oraz prawa użytkowania wieczystego nieruchomości
- 9 598,45 złotych z tytułu wieczystego użytkowania gruntu
- 1 412,80 złotych z tytułu przekształcenia prawa użytkowania wieczystego przysługującego osobom fizycznym w prawo własności


WÓJT
mgr inż. Janusz Pierzyński

MIENIE GMINNE (stan na 31 października 2006r.)

Lp	Nr działki (parceli)	Miejscowość	Rodzaj użytkowania	Pow. (ha)	Sposób nabycia	Data Nabycia	Data Zbycia	Nabywca (Zbywca)	Forma Zbycia	Cena zbycia (nabycia)	Uwagi
1991r.											
1	135/3	Biery	Dz. budowlana	0,1908	kupno	24.10.1991r	-	(Osoba fizyczna)		Brak danych	
1992r.											
1	186/1	Biery	GOK	0,0943	kupno	23.12.1992r	-	(Kółko Rolnicze Biery)		95.000,-	
1993r.											
1	187/1	Międzyrzecze Górne	dz. budowlana	0,0814	dec. wojewody	19.07.1993r.	18.11.1997r.	Osoba fizyczna	zamiana bez dopłaty za dz. 407/1 i 407/5 w Międzyrzeczu Górnym		
2	113/1	„-“	Boisko	0,7555	„-“	„-“					
3	134	Międzyrzecze Dolne	kółko rolnicze	1,0190	„-“	08.09.1993r.	10.03.1994r.	Kółko Rolnicze w Międzyrzeczu Dolnym	Akt notarialny – użytkowanie wieczyste opłata roczna 510,-		
4	198/1	Międzyrzecze Górne	OSP	0,1037	„-“	19.07.1993r.	06.06.1995r.	OSP w Międzyrzeczu Górnym	Zamiana	Bez dopłaty	za dz. nr 161 i 162
5	1720	Jasienica	dz. budowlana	0,0590	„-“	25.10.1993r.	17.11.1998r.	Osoba fizyczna	dec. Przekształc.		uż. wieczyste
6	1786	„-“	„-“	0,0723	„-“	„-“	02.12.1998r.	„-“	„-“		„-“
7	1731	„-“	„-“	0,0419	„-“	„-“	16.03.1999r.	„-“	„-“		„-“
8	1767	„-“	„-“	0,0634	„-“	„-“	20.07.1998r.	„-“	„-“		„-“
9	1754	„-“	„-“	0,0583	„-“	„-“	24.09.1999r.	„-“	„-“		„-“
10	1755	„-“	„-“	0,0578	„-“	„-“	24.09.1999r.	„-“	„-“		„-“
11	1789	„-“	„-“	0,0760	„-“	„-“	27.04.1999r.	„-“	„-“		„-“
12	1771	„-“	„-“	0,0881	„-“	„-“	13.07.1999r.	„-“	„-“		„-“
13	1726	„-“	„-“	0,0607	„-“	„-“	16.03.1999r.	„-“	„-“		„-“
14	1760	„-“	„-“	0,1258	„-“	„-“	27.07.1998r.	„-“	„-“		„-“
15	1751	„-“	„-“	0,0547	„-“	„-“	23.09.1998r.	„-“	„-“		„-“
16	1785	„-“	„-“	0,0692	„-“	„-“	21.09.1998r.	„-“	„-“		„-“
17	1781	„-“	„-“	0,0707	„-“	„-“					
18	1769	„-“	„-“	0,0691	„-“	„-“	13.10.2005r.	„-“	sprzedaż	23.201,12	
19	1727	„-“	„-“	0,0406	„-“	„-“	31.12.2004	„-“	przekształcenie		
20	1729	„-“	„-“	0,0411	„-“	„-“	20.04.1999r.	„-“	„-“		„-“
21	1730	„-“	„-“	0,0216	„-“	„-“	„-“	„-“	„-“		„-“
22	1749	„-“	„-“	0,0621	„-“	„-“	14.01.1999r.	„-“	„-“		„-“
23	1759	„-“	„-“	0,0711	„-“	22.10.1993r.					
24	1784	„-“	„-“	0,0683	„-“	„-“					

25	1768	-"	-"	0,0641	-"	-"	08.12.1998r.	-"	-"	-"	-"
26	1782	-"	-"	0,0678	-"	-"	21.09.2005r.	-"	sprzedaż	6.397,48	-"
27	1783	-"	-"	0,0674	-"	-"	05.01.2005r.	-"	przekształcenie	-"	-"
28	1752	-"	-"	0,0623	-"	-"	08.09.1999r.	-"	-"	-"	-"
29	1790	-"	-"	0,1108	-"	-"	05.01.2005r.	-"	-"	-"	-"
Lp	Nr działki (parceli)	Miejscowość	Rodzaj użytkowania	Pow. (ha)	Sposób nabycia	Data Nabycia	Data Zbycia	Nabywca (Zbywca)	Forma Zbycia	Cena zbycia (nabycia)	Uwagi
30	1763	Jasienica	dz. budowlana	0,0691	dec. wojewody	22.10.1993r.	28.03.2000r.	Osoba fizyczna	dec. Przekształc.	-"	uż. Wieczyste
31	1774	-"	-"	0,0890	-"	-"	30.11.1999r.	-"	-"	-"	-"
32	1766	-"	-"	0,0603	-"	-"	-"	-"	-"	-"	-"
33	1733	-"	-"	0,0418	-"	-"	-"	-"	-"	-"	-"
34	1732	-"	-"	0,0418	-"	20.10.1993r.	-"	-"	-"	-"	-"
35	1779	-"	-"	0,1016	-"	22.10.1993r.	03.11.1999r.	-"	-"	-"	-"
36	1775	-"	-"	0,0917	-"	-"	-"	-"	-"	-"	-"
37	1728	-"	-"	0,0411	-"	20.10.1993r.	13.07.1999r.	-"	-"	-"	-"
38	1773	-"	-"	0,0782	-"	-"	21.09.2005r.	-"	sprzedaż	26.257,11	-"
39	1750	-"	-"	0,0555	-"	-"	-"	-"	przekształcenie	-"	-"
40	1756	-"	-"	0,0622	-"	-"	-"	-"	-"	-"	-"
41	1770	-"	-"	0,0863	-"	-"	-"	-"	-"	-"	-"
42	1764	-"	-"	0,0765	-"	-"	20.05.1999r.	-"	-"	-"	-"
43	1753	-"	-"	0,0654	-"	-"	05.01.2005r.	-"	-"	-"	-"
44	1788	-"	-"	0,0750	-"	-"	16.03.1999r.	-"	-"	-"	-"
45	1762	-"	-"	0,0844	-"	-"	05.02.1999r.	-"	-"	-"	-"
46	1721	-"	-"	0,0427	-"	-"	-"	-"	-"	-"	-"
47	1745	-"	-"	0,0412	-"	-"	-"	-"	-"	-"	-"
48	1746	-"	-"	0,0660	-"	-"	21.10.1999r.	-"	-"	-"	-"
49	1742	-"	-"	0,0376	-"	-"	21.07.1998r.	-"	-"	-"	-"
50	1744	-"	-"	0,0398	-"	-"	-"	-"	-"	-"	-"
51	1743	-"	-"	0,0388	-"	-"	21.07.1998r.	-"	-"	-"	-"
52	1758	-"	-"	0,0702	-"	-"	24.11.1999r.	-"	-"	-"	-"
53	1738	-"	-"	0,0384	-"	-"	-"	-"	-"	-"	-"
54	1722	-"	-"	0,0408	-"	-"	-"	-"	-"	-"	-"
55	1737	-"	-"	0,0373	-"	-"	-"	-"	-"	-"	-"
56	1740	-"	-"	0,0698	-"	-"	05.04.2000r.	-"	-"	-"	-"
57	1772	-"	-"	0,0825	-"	-"	05.01.2005r.	-"	-"	-"	-"
58	1724	-"	-"	0,0410	-"	-"	24.09.1998r.	-"	-"	-"	-"
59	1723	-"	-"	0,0408	-"	-"	-"	-"	-"	-"	-"
60	1739	-"	-"	0,0397	-"	-"	05.04.2000r.	-"	-"	-"	-"
61	1736	-"	-"	0,0527	-"	18.10.1993r.	-"	-"	-"	-"	-"
62	2533/4	Bielsko-Biała, Kamienica	dz. zabudowana	0,0888	-"	09.01.1993r	-"	-"	-"	Gm. Jasienica udział 5,15%, reszta Gm. Bielsko	-"
OGÓŁEM 1993r. – w tym :				5,5030	-"	-"	-"	-"	-"	-"	-"

Grunty oddane w użytkowanie wieczyste (stan na koniec 1993r.)		3,5434							
Grunty pozostałe		1,9596							
OGÓŁEM stan na koniec 1993r. (łącznie z poprzednimi latami)		5,7881							
Udział 5,15% w pow. 0,0888 ha		0,00457							

1994r.

1994r.											
Lp	Nr działki (parceli)	Miejscowość	Rodzaj użytkowania	Pow. (ha)	Sposób nabycia	Data Nabycia	Data Zbycia	Nabywca (Zbywca)	Forma Zbycia	Cena zbycia (nabycia)	Uwagi
1	1778/1	Jasienica	dz. budowlana	0,0498	dec. wojewody	30.03.1994r.	18.11.1997r.	Osoba fizyczna	Zamiana bez dopłaty za dz. 407/1 i 407/5 w Międzyrzeczu Górnym		
2	1778/2	"-	"-	0,0489	"-	"-	18.11.1997r.	"-			
3	22	Grodziec Śląski	kółko rolnicze	1,8142	"	04.03.1994r.	16.08.1994r.	Kółko Rolnicze w Grodźcu nabyło całą dz. 22, ale sprzedało 29.07.1995r. dz. 22/8 osobom fizycznym	decyzja Zarządu – użytkowanie wieczyste opłata roczna 40,-		
	podz. na										
	22/1										
	22/2										
	22/3										
	22/4										
	22/5										
	22/6										
	22/7										
	22/8		1,1843		27.12.2000r.	"-	decyzja przekształcająca				
4	1558	Jasienica	droga osiedlowa	0,0400	"-	30.03.1994r					
5	1725	"-	"-	0,0152	"-	"-					
6	1719	"-	"-	0,1532	"-	"-					
7	1734	"-	"-	0,0177	"-	"-					
8	1735	"-	"-	0,1366	"-	"-					
9	1741	"-	"-	0,0116	"-	"-					
10	1747	"-	"-	0,1049	"-	"-					
11	1748	"-	"-	0,1622	"-	"-					
12	1757	"-	"-	0,1140	"-	"-					
13	1765	"-	"-	0,1028	"-	"-					
14	1776	"-	"-	0,0940	"-	"-					
15	1777	"-	"-	0,1533	"-	"-					
16	1780	"-	"-	0,0707	"-	"-					
17	1787	"-	"-	0,2079	"-	"-					
18	1761	"	"-	0,2295	"	"	24.11.1999r.	"	Sprzedaż w drodze bezprzetargowej na uzupełnienie działki 1760 - za cenę 3.100,- zł		
	podz. na										
	1761/1		dz. budowlana	0,0182							Własnością Gminy została 1761/2
	1761/2	Droga	0,2113								

19	1724/2	Mazańcowice	Sklep	0,0835	-"	-"	18.03.1996r.	GS Jasienica	akt notarialny – użytkowanie wieczyste opłata roczna 176,-
20	1724/6	-"	-"	0,0793	-"	-"			
21	1288/10	Ilownica	kółko rolnicze	0,3235	-"	02.03.1994r.	02.04.1994r.	Kółko Rolnicze w Ilownicy	decyzja Zarządu – użytkowanie wieczyste opłata roczna 70,-
22 23 24	28/1 29/1 30 połączono i podz. na 30/1	Rudzica	Sklep	0,4110 0,6195 0,4350 0,0248	-"	30.03.1994r.			28/1 i 29/1 włączono do 30 i tak podzielono na : 30/1, 30/2, 30/3, 30/4 i 30/5
									Pozostała własnością Gminy

Lp	Nr działki (parceli)	Miejscowość	Rodzaj użytkowania	Pow. (ha)	Sposób nabycia	Data Nabycia	Data Zbycia	Nabywca (Zbywca)	Forma Zbycia	Cena zbycia (nabycia)	Uwagi
cd	30/2	Rudzica	dz. budowlana	0,1387	dec. wojewody	30.03.1994r.	23.03.2000r.	Osoba fizyczna			sprzedaż (przetarg) – 50.000,-
	30/3		Sklep	0,5852			28.12.1995r.	GS w Jasienicy			akt notarialny – użytkowanie wieczyste opłata roczna 1.045,-
	30/4			0,4903							Pozostała własnością Gminy
	30/5			0,2330							
25	999	Ilownica	-"	0,0816	-"	-"	28.12.1995r.	GS Jasienica			Akt notarialny - użytkowanie wieczyste Opłata roczna 69,-
26	761	Bielowicko	Droga	0,0800	-"	15.11.1994r.					
27	787 podz. na	Jasienica	agronomówka budynek nr 484	0,1700	-	-	16.09.1998r.				Akt notarialny - nabycie na własność lokali, a grunt w użytkowanie wieczyste
	787/1		dz. do lokalu I	0,0339				Lokator		3.346,- I opłata uż. 641,22 opłaty rocz. 42,75	
	787/2		dz. do lokalu II	0,1349				Lokatorzy		14.498,- I opł. uż. 2.551,63 opł. rocz. 170,11	
28 29	48/24 połącz. z 48/16 i podz. na : 48/44	Mazańcowice	dz. budowlane zabudowane		-	-					
			budynek nr 18	0,0970			18.08.2004	Lokator			akt notarialny - nabycie na własność lokali, a grunt w użytkowanie wieczyste : 5.940,- I opłata uż. 1920,- opłaty rocz. 128,-
	48/45		droga dojazd.	0,0396							
	48/46		agronomówka budynek nr 347	0,6660							
30	28/5 podz. na	-	Budynek nr 132	0,3333	-	05.11.1994r.	02.12.1999r.	Lokatorzy			akt notarialny - nabycie na własność lokali, a grunt w użytkowanie wieczyste - 28/7 o pow. 0,1512 3.231,80 I opłata uż. 333,45 opłaty rocz. 22,23 2.333,80 I opłata uż. 306,15 opłaty rocz. 20,41 1.317,00 I opłata uż. 163,80 opłaty rocz. 10,92 2.010,80 I opłata uż. 193,05 opłaty rocz. 12,87 4.579,00 I opłata uż. 440,70 opłaty rocz. 29,38
	28/7		zabudowana – 132	0,1512							

									3.814,40 I opłata uż. 372,45 opłaty rocz. 24,83 1.391,60 I opłata uż. 140,40 opłaty rocz. 9,36
	28/8		dz. budowlana	0,1777			30.12.1998r.	Osoba fizyczna	Sprzedaż (przetarg) za cenę 12.110,-
31	19/1	Międzyrzecze Górne	Agronomówka	0,2600	10.12.1997r.	Lokator	akt notarialny – nabycie na własność budynku, a grunt w użytkowanie wieczyste
32	19/2		budynek nr 11	0,2700					9.401,- I opłata uż. 874,50 opłaty rocz. 58,30

Lp	Nr działki (parceli)	Miejscowość	Rodzaj użytkowania	Pow. (ha)	Sposób nabycia	Data Nabycia	Data Zbycia	Nabywca (Zbywca)	Forma Zbycia	Cena zbycia (nabycia)	Uwagi
33	431	Międzyrzecze Górne	Budynek nr 98a	0,2200	dec. wojewody	29.12.1994r.					
	podz. na 431/1		dojazd	0,0343							pozostaje 431/1 własnością Gminy
	431/2		zabudowana 98a	0,0532			18.11.1997r.	Osoba fizyczna			Sprzedaż (przetarg) za cenę 30.100,-
	431/3		dz. budowlana	0,1407							
	podz. na 431/4		powiększ. sąsiedn. nieruch. dz. 432	0,0061			19.11.2001r.	Osoba fizyczna			bez przetargu za kwotę 1.725,- zł
	431/5		dz. budowlana	0,1346							431/5 pozostaje własnością Gminy
OGÓŁEM 1994r. – w tym :				7,6958							
Grunty oddane w użytkowanie wieczyste w 1994r.				2,1377	z gruntów nabytych w 1994r.						
Grunty pozostałe				5,5581							
Grunty oddane w użytkowanie wieczyste w 1994r.				1,0190	z gruntów nabytych w latach poprzednich						
OGÓŁEM grunty oddane w użytkowanie wieczyste w 1994r.				3,1567							
OGÓŁEM stan na koniec 1994r. (łącznie z poprzednimi latami)				13,4839							
OGÓŁEM grunty oddane w użyt- kowanie wieczyste (łącznie z poprzednimi latami)				6,7001							
Udział 5,15% w pow. 0,0888 ha				0,00457							
1995r.											
Lp	Nr działki (parceli)	Miejscowość	Rodzaj użytkowania	Pow. (ha)	Sposób nabycia	Data Nabycia	Data Zbycia	Nabywca (Zbywca)	Forma Zbycia	Cena zbycia (nabycia)	Uwagi

1	777/1	Bielowicko	sklep	0,0167	dec. wojewody	25.08.1995r.	27.05.1996r.	GS Jasienica	akt notarialny - użytkowanie wieczyste opłata roczna 12,63		
2	464/2	Roztropice	pawilon handlowy w bud.	0,0356	-"	-"					
3	489/6	-"	-"	0,1347	-"	-"					
4	260/4	Międzyrzecze Dolne	budynek nr 75	0,2557	-"	11.08.1995r.	26.08.1996r.	Lokator	akt notarialny - nabycie na własność budynku, a grunt w użytkowanie wieczyste 15.259,20 I opłata uż. 246,- opłaty rocz. 16,40		
5	1724/9 podz. na	Mazańcowice		0,7087	-	25.09.1995r					
	1724/15		dz. budowlana	0,2811			28.04.2003r.	Osoba fizyczna	przetarg	34.000,-	
	1724/16		budynek nr 360	0,2224							pozostają własnością gminy
	1724/17		dz. budowlana	0,0185							
	1724/18		dz. budowlana	0,1818							
6	430/1 430/3	Międzyrzecze Górne	Budynek nr 98	0,0492	-	-					w 96r. zmiana konfiguracji na dz. 430/3
				0,0428							

Lp	Nr działki (parceli)	Miejscowość	Rodzaj użytkowania	Pow. (ha)	Sposób nabycia	Data Nabycia	Data Zbycia	Nabywca (Zbywca)	Forma Zbycia	Cena zbycia (nabycia)	Uwagi
7	1806	Mazańcowice	Budynek nr 178	0,0629	dec. wojewody	25.07.1995r.	03.07.1996r.	Lokatorzy		akt notarialny - nabycie na własność lokali, a grunt w użytkowanie wieczyste 5.104,78 I opłata uż. 36,16 opłaty rocz. 0,36 9.540,88 I opłata uż. 49,94 opłaty rocz. 0,49 14.729,48 I opłata uż. 86,10 opłaty rocz. 0,86	
8	1807/2			0,0200							
9	1811/2			0,3954							
10	1811/3			0,0200							
11	pb. 276			0,0200							
12	161	Międzyrzecze Górne	dz. budowlana	0,1000	Zamiana	06.06.1995r		(OSP w Międzyrzeczu Górnym)		zamiana bez dopłaty za działkę nr 198/1	
13	162			0,0300							
OGÓŁEM 1995r. w tym :				1,8489							
Grunty oddane w użytkowanie wieczyste w 1995r.				1,1571	z gruntów nabytych w latach poprzednich						
OGÓŁEM grunty oddane W użytkowanie wieczyste (łącznie z poprzednimi latami)				7,8572							
Zbycie (zamiana)				0,1037							
OGÓŁEM stan na koniec 1995r. (łącznie z poprzednimi latami)				15,2291							
Udział 5,15% w pow. 0,0888 ha				0,00457							
1996r.											
Lp	Nr działki (parceli)	Miejscowość	Rodzaj użytkowania	Pow. (ha)	Sposób nabycia	Data Nabycia	Data Zbycia	Nabywca (Zbywca)	Forma Zbycia	Cena zbycia (nabycia)	Uwagi

1	112	Grodziec Śląski	Przedszkole	0,2400	dec. wojewody	06.02.1996r	13.10.2005r.	osoba fizyczna	sprzedaż	125.000,-	był przedszkole
2	324	Biery	Sklep	0,1200	-"	06.02.1996r.	09.09.1996r.	GS w Jasienicy	akt notarialny - użytkowanie wieczyste opłata roczna 93,87		
3	1000	Hownica	dz. budowlana	0,0191	-"	-"					
4	1001	-"	-"	0,0270	-"	-"					
5	229	Jasienica	kółko rolnicze	0,2697	-"	-"	11.09.1996r.	Kółko Rolnicze w Jasienicy	Decyzja Zarządu – użytkowanie wieczyste opłata roczna 79,41		
6	21/1	Międzyrzecze Górne	-"	0,6100	-"	-"	20.08.1996r.	Kółko Rolnicze w Międzyrzeczu Górnym	Decyzja Zarządu – użytkowanie wieczyste opłata roczna 113,91		
7	114/1	Grodziec Śląski	Budynek nr 129	0,2050	-"	08.11.1996r.	14.12.1998r.	Lokatorzy	akt notarialny - nabycie na własność lokali, a grunt w użytkowanie wieczyste 5.202,- I opłata uż. 1.266,- opłaty rocz. 84,40 5.640,- I opłata uż. 1.248,- opłaty rocz. 83,20 12.000,- I opłata uż. 1.944,- opłaty rocz. 129,60		
8	114/3	-"	Droga	0,0426	-"	-"					
9	406	Jasienica	Budynek urzędu gminy	0,4697	-"	06.02.1996r					
10	1707/13	-"	dz. budowlana	0,1002	-"	-"					
11	1829/2	Mazańcowice	bar Marzenie	0,0411	-"	03.12.1996r.	03.03.1997r.	GS w Jasienicy	akt notarialny – użytkowanie wieczyste opłata roczna 168,57		
12	1829/4			0,1123							
13	232/10	-"	Pawilon	0,0430	-"	-"	15.06.1998r.	GS Jasienica	Zamiana bez dopłaty za pgr. 232/8 i 232/13		
14	232/11	-"		0,0356	-"	-"					
Lp	Nr działki (parceli)	Miejscowość	Rodzaj użytkowania	Pow. (ha)	Sposób nabycia	Data Nabycia	Data Zbycia	Nabywca (Zbywca)	Forma Zbycia	Cena zbycia (nabycia)	Uwagi
15	232/12	Mazańcowice		0,0418	dec. wojewody	03.12.1996r.					
16	76/2	Rudzica	Budynek nr 2	0,1318	-"	-"			76/2 włączono do 135 i podzielono na : 135/1, 135/2 i 135/3		
17	135			0,0725							
	połączono i podz. na										
	135/1			0,0138					pozostaje własnością Gminy		
	135/2			0,0907			18.11.1997r.	Osoba fizyczna	Sprzedaż (przetarg) za cenę 3.900,-		
	135/3			0,0985					pozostaje własnością Gminy		
18	136	-"	Budynek nr 2	0,1114	-"	-"					
19	Pb. 5			0,0800							
20	Pb. 30/4	-"	Budynek nr 42	0,1935	-"	-"					
21	148/27 podz. na	Bielowicko	Parking	0,1590	Darowizna	02.09.1996r		(Kółko Rolnicze w Bielowicku)			
	148/44		-"	0,1277							
	148/45		Droga	0,0110							

148/46	Parking	0,0664									
148/47	działka	0,0024			18.08.2004	Osoba fizyczna		Zamiana bez dopłaty za pgr. 148/48			
OGÓŁEM 1996r. – w tym :		3,1253									
Grunty oddane w użytkowanie wieczyste w 1996r.		0,9997	z gruntów nabytych w 1996r.								
Grunty pozostałe		2,1256									
Grunty oddane w użytkowanie wieczyste w 1996r.		0,9535	z gruntów nabytych w latach poprzednich								
OGÓŁEM grunty oddane w użytkowanie wieczyste w 1996r.		1,9532									
OGÓŁEM grunty oddane W użytkowanie wieczyste (łącznie z poprzednimi latami)		9,8104									
OGÓŁEM stan na koniec 1996r. (łącznie z poprzednimi latami)		18,3544									
Udział 5,15% w pow. 0,0888 ha		0,00457									

1997r.

Lp	Nr działki (parceli)	Miejscowość	Rodzaj użytkowania	Pow. (ha)	Sposób nabycia	Data Nabycia	Data Zbycia	Nabywca (Zbywca)	Forma Zbycia	Cena zbycia (nabycia)	Uwagi
1	325	Międzyrzecze Dolne	Budynek nr 101	1,0100	dec. wojewody	30.04.1997r					
2	106/29	Rudzica	kółko rolnicze	0,3656	"-	23.01.1997r.	09.07.1999r.	Kółko Rolnicze w Rudzicy	akt notarialny – użytkowanie wieczyste opłata roczna 712,80		
3	106/28	"-	OSP	0,4247	"-	"-					
4	32	"-	Budynek nr 158	0,2300	"-	"-					
5	662/1 podz. na	Jasienica	Działka przy autostradzie	0,0323	"-	12.08.1997r					
	662/5		droga ekspresowa	0,0227			24.11.2005r	Generalna Dyrekcja Dróg Krajowych i Autostrad	sprzedaż	8.744,00	
	662/6			0,0096							własnością Gminy została 662/6
6	213	Międzyrzecze Górne	Przepompownia	0,1000	"-	28.11.1997r	17.12.2005r.	„AQUA” S.A. w B-B	sprzedaż	45.930,-	

Lp	Nr działki (parceli)	Miejscowość	Rodzaj użytkowania	Pow. (ha)	Sposób nabycia	Data Nabycia	Data Zbycia	Nabywca (Zbywca)	Forma Zbycia	Cena zbycia (nabycia)	Uwagi
7	946/5 podz. na	Rudzica	Agronomówka budynek nr 290	0,4948	dec. wojewody	23.01.1997r.	24.11.1999r.	Lokatorzy			akt notarialny - nabycie na własność lokali, a grunt w użytkowanie wieczyste 27.178,40 I uż. 1.776,30 opł. rocz. 118,42 12.530,- I uż. 1.149,45 opł. rocz. 76,63 18.210,40 I uż. 1.526,70 opł. rocz. 101,78 16.390,40 I uż. 1.352,55 opł. rocz. 90,17
	946/8		zabudowana – 290	0,3738							

	946/7		dz. budowlana	0,1188					własnością Gminy została 946/7		
8	789/2	Jasienica	Droga	0,1585	-"	07.07.1997r					
9	802/2	-"	-"	0,0454	-"	-"					
10	813	-"	-"	0,0900	-"	-"					
11	816	-"	-"	0,0400	-"	-"					
12	827	-"	-"	0,0700	-"	-"					
13	838/2	-"	-"	0,1080	-"	-"					
14	838/3	-"	-"	0,0814	-"	-"					
15	1685	-"	-"	0,0392	-"	16.07.1997r					
16	137/1	Mazańcowice	Boisko	1,2300	-"	17.10.1997r					
17	937/1	-"	Hydrofornia	0,2176	-"	28.11.1997r	17.12.2004r.	„AQUA” S.A. w B-B	sprzedaż	97.850,-	
18	407/1	Międzyrzecze Górne	Stacja rozdzielcza gazu	0,0548	Zamiana	18.11.1997r		(Osoba fizyczna)	Zamiana bez dopłaty za działki 1778/1, 1778/2 w Jasienicy i 187/1 w Międzyrzeczu Górnym		
19	407/5	-"	dojazd	0,1460							
20	62	Biery	Hydrofornia	0,1100	Kupno	11.12.1997r	17.12.2004r.	(RSP "ZWYCIĘSTWO" w Jasienicy) „AQUA” S.A. w B-B	sprzedaż	(19.259,60) 90.406,-	
OGÓŁEM 1997r. – w tym :				5,0483							
Grunty oddane w użytkowanie wieczyste w 1997r.				0,6834	z gruntów nabytych w latach poprzednich						
grunty sprzedane				0,1439							
Zbycie (zamiana)				0,1801							
OGÓŁEM grunty oddane W użytkowanie wieczyste (łącznie z poprzednimi latami)				10,4938							
OGÓŁEM stan na koniec 1997r. (łącznie z poprzednimi latami)				23,0787							
Udział 5,15% w pow. 0,0888 ha				0,00457							

1998r.

Lp	Nr działki (parceli)	Miejscowość	Rodzaj użytkowania	Pow. (ha)	Sposób nabycia	Data Nabycia	Data Zbycia	Nabywca (Zbywca)	Forma Zbycia	Cena zbycia (nabycia)	Uwagi
1	48/23	Mazańcowice	kółko rolnicze	0,5435	dec. wojewody	20.04.1998r.	20.12.1999r.	Kółko Rolnicze w Mazańcowicach	Akt notarialny – użytkowanie wieczyste Opłata roczna 2.040,00		
2	216	Świętoszówka	budynek wielofunkcyjny	0,3989	-"	-"					
3	468/2	Roztropice	OSP	0,0921	-"	25.08.1998r					
Lp	Nr działki (parceli)	Miejscowość	Rodzaj użytkowania	Pow. (ha)	Sposób nabycia	Data Nabycia	Data Zbycia	Nabywca (Zbywca)	Forma Zbycia	Cena zbycia (nabycia)	Uwagi
4	472	Roztropice	OSP	0,1720	dec. wojewody	25.08.1998					

5	Pb. 76	-"	-"	0,0530	-"	-"					
6	38/1	Grodziec Śląski	Budynek nr 15	0,1731	-"	26.08.1998r	30.01.2002r.	Osoba fizyczna	w drodze rokowań	35.000,-	2 przetargi miały wynik negat.
7	116/4	Świątoszówka	droga	0,3857	-"	-"					
8	1740 podz. na	Mazańcowice	OSP	0,7438	-	19.05.1998r					Własnością Gminy pozostała 1740/2 (OSP)
	1740/1		dz. budowlana	0,2005			14.03.2001	Osoba fizyczna	przetarg	51.510,- zł	
	1740/2		OSP	0,5433							
9	510/5	Lanek	Sklep	0,0753	-"	18.12.1998r.	18.05.2000r.	Spółdzielnia "SAMOPOMOC"	Akt notarialny – użytkowanie wieczyste Opłata roczna 289,50 zł		
10	777/2	Bielowicko	przedszkole	0,1178	-"	19.05.1998r					
11	778	-"	-"	0,0200	-"	-"					
12	Pb. 59	-"	-"	0,0600	-"	-"					
13	992/1	Jasienica	biblioteka	0,0500	-"	-"					
14	993/2	-"	-"	0,0300	-"	-"					
15	993/1	-"	-"	0,0200	-"	-"			współwłasność (50% Gmina) z Papami i Szewczak		
16	217 podz. na	Świątoszówka	dom naucz. nr 54	0,3700	-	28.05.1998r	17.10.2001r	Lokatorzy	akt notarialny – nabycie na własność lokali, a grunt w użytkowanie wieczyste 18.252,50 I uż. 714,- opł. rocz. 47,60 13.900,- I uż. 785,40 opł. rocz. 52,36 19.866,- I uż. 714,- opł. rocz. 47,60 14.550,- I uż. 785,40 opł. rocz. 52,36 11.620,- I uż. 571,20 opł. rocz. 38,08		
	217/1		dz. zabudowana	0,0883							
	217/2		dz. budowlana	0,2817					dz. 217/2 pozostała własnością Gminy		
17	218	-"	Szkoła	0,6700	-"	26.05.1998r					
18	177	Łazy	-"	0,1529	-"	-"					
19	445	-"	-"	0,0253	-"	-"					
20	453	-"	-"	0,3211	-"	-"					
21	455	-"	-"	0,4241	-"	-"					
22	519/1	Lanek	-"	0,0289	-"	-"					
23	519/2	-"	-"	0,0060	-"	-"					
24	Pb. 87	-"	-"	0,0058	-"	-"					
25	Pb. 88	-"	-"	0,0405	-"	-"					
26	1734/28	Mazańcowice	-"	0,0800	-"	-"					
27	1734/29	-"	-"	0,0800	-"	-"					
28	1734/30	-"	-"	0,0800	-"	-"					
29	1734/31	-"	-"	0,0800	-"	-"					
30	1734/32	-"	-"	0,0800	-"	-"					
31	1734/33	-"	-"	0,0800	-"	-"					
32	1734/34	-"	-"	0,0800	-"	-"					

33	1734/35	-"	-"	0,0800	-"	-"						
34	1734/36	-"	-"	0,0800	-"	-"						
35	1734/37	-"	-"	1,1810	-"	-"						
Lp	Nr działki (parceli)	Miejscowość	Rodzaj użytkowania	Pow. (ha)	Sposób nabycia	Data Nabycia	Data Zbycia	Nabywca (Zbywca)	Forma Zbycia	Cena zbycia (nabycia)	Uwagi	
36	996/4	Hownica	szkoła i dom n. - nr 128	0,0138	dec. wojewody	26.05.1998r			pozostała część nieruchomości (szkoła) pozostała własnością Gminy			
37	997/7			0,3536								
38	997/8			0,3994								
	połącz. i podzieli.											
	997/29		bud. Nr 128	0,1052				07.04.2005r.	lokatorzy	akt notarialny – nabycie na własność lokali, a grunt w użytkowanie wieczyste 23.614,20 I uż. 708,03 opł. rocz. 47,20 22.277,40 I uż. 722,- opł. rocz. 48,13 Gmina pozostała właścicielem dwóch pozostałych mieszkań		
	997/30		szkoła	0,6413								
	997/31		poszerz. drogi	0,0203								
39	997/18		szkoła	0,0580								
40	1015/3	-"	0,2035									
41	89 podz. na 89/1	Międzyrzecze Górne	szkoła i dom nauczyciela - nr 61	1,8100	-	28.05.1998r	04.07.2001r	Lokatorzy	akt notarialny – nabycie na własność lokali, a grunt w użytkowanie wieczyste 10.710,- I uż. 968,15 opł. rocz. 64,54 11.060,- I uż. 1.288,61 opł. rocz. 85,91			
	Dom 61		0,0885									
	89/2		Szkoła	1,7215								
42	539 podz. na 539/1	-	dom n. – 136	0,1400	-	-	04.06.2001r	Lokatorzy	akt notarialny – nabycie na własność lokali, a grunt w użytkowanie wieczyste 13.754,76 I uż. 842,85 opł. rocz. 56,19 17.335,39 I uż. 1.156,35 opł. rocz. 77,09			
	Zabudowana 136		0,0715									
	Przynależna		0,0200									
	-"		0,0275									
	539/4		Droga	0,0074								
43	154/5	Rudzica	dom n. – 218	0,1260	-"	-"						
44	232/8	Mazańcowice	dz. budowlana	0,0337	zamiana	15.06.1998r		(GS Jasienica)	Zamiana bez dopłaty za dz. 232/10			
45	232/13	-"	dz. budowlana	0,0092								
OGÓŁEM 1998r. – w tym :				10,0080								
Grunty oddane w użytkowanie wieczyste w 1998r.				0,3738	z gruntów nabytych w latach poprzednich							
Grunty sprzedane				0,1777								
Zbycie (zamiana)				0,0430								
OGÓŁEM grunty oddane w użytkowanie wieczyste (łącznie Z poprzednimi latami) - w tym :				10,8676								
Grunty w użytkowaniu wieczystym przekształcone W prawo własności				0,6259								

OGÓŁEM stan na koniec 1998r. (łącznie z poprzednimi latami)		32,2401									
Udział 5,15% w pow. 0,0888 ha		0,00457									
Udział 50% w pow. 0,0200 ha		0,0100									
1999r.											
Lp	Nr działki (parceli)	Miejscowość	Rodzaj użytkowania	Pow. (ha)	Sposób nabycia	Data Nabycia	Data Zbycia	Nabywca (Zbywca)	Forma Zbycia	Cena zbycia (nabycia)	Uwagi
1	57	Grodziec Śląski	szkoła	0,4429	dec. wojewody	17.05.1999r					
2	175	Świątoszówka	Stare przedszk.	0,1700	-"	27.05.1999r	03.10.2002r.	Osoba fizyczna	w drodze rokowań	45.200,-	2 przetargi miały wynik negat.
3	788	Jasienica	plac zabaw	0,1100	-"	29.06.1999r					
4	307/4	-"	przepompownia	0,0970	Kupno	25.01.1999r		(Osoba fizyczna)		(12.000,- zł)	
5	307/5	-"	dojazd do w/w	0,0193	-"	-"					
6	308/2	-"	-"	0,0108	-"	-"		-"		(3.000,- zł)	
Lp	Nr działki (parceli)	Miejscowość	Rodzaj użytkowania	Pow. (ha)	Sposób nabycia	Data Nabycia	Data Zbycia	Nabywca (Zbywca)	Forma Zbycia	Cena zbycia (nabycia)	Uwagi
7	297/1	Jasienica	parking	0,2542	kupno	17.02.1999r		(Osoba fizyczna)		(12.000,- zł)	
8	123	Rudzica	GOK	0,0417	-"	19.04.1999r		(Parafia Katolicka w Rudzicy)		(100.000,- zł)	
9	Pb. 25			0,0957	-"	-"					
10	1600/1	Jasienica	dz. budowlana budynek nr 139	0,1226	-"	07.07.1999r		(Fabryki Mebli Giętych w Jasienicy)		Grunt w użytkowaniu wieczystym, budynek na własność - (370.000,- zł)	
11	1600/2		boisko	1,4474	-"	01.12.2000r		(Skarb Państwa)		Akt notarialny – darowizna gruntu	
12	162/2	-"	dz. budowlana	0,7738	-"	13.08.1999r.	09.03.2000r.	(RSP "ZWYCIĘSTWO" w Jasienicy)		(77.380,- zł) Zamiana za dopłatą na rzecz Gminy - 228,00 zł na zam. za dz : 277/1, 279, 281/1 i cz. pgr. 3478/9	
13	1799/1	Mazańcowice	dom nauczyciela – 103	0,1224	-"	11.10.1999r	09.02.2001r	(Osoba fizyczna) Lokatorzy		(17.100,- zł) akt notarialny – nabycie na własność lokali, a grunt w użytkowanie wieczyste 8.850,- I uż. 1.152,18 opł. rocz. 76,81 8.520,- I uż. 918,63 opł. rocz. 61,24 6.800,- I uż. 524,19 opł. rocz. 34,95	
14	83/75	Grodziec Śląski	Droga	0,0193	dec. wojewody	30.11.1999r	23.07.2001r	Osoba fizyczna		bez przetargu – powiększenie sąsiedniej dz. 83/7 3.305,- zł	
15	83/76	Grodziec Śląski	Droga	0,0097	dec. wojewody	-"					
16	83/77 podz. na	-"	-"	0,2239							
	83/84	-"	droga	0,0022							
	83/85		dz. budowlana	0,0165			18.08.2004	Osoba fizyczna		Sprzedaż w drodze bezprzetargowej na uzupełnienie dz. 83/1 – za cenę 1210,- zł	
	83/86		Droga	0,2052							

17	1708/7	Rudzica	wodociąg	0,0797	dec. wojewody	20.12.1999r	27.02.2003r.	Spółka Wodociągowa w Rudzicy	darowizna		
18	1711/15		Bezodnik	0,0621							
19	128/3	-"	Budynek nr 92	0,0040	-"	20.11.1999r					
20	Pb. 19			0,0484							
21	290	Jasienica	Ośrodek zdrowia	0,2100	-"	14.12.1999r					
22	291/1			0,0020							
23	291/2		apteka	0,0674							
24	232/7	Mazańcowice	ośrodek zdrowia	0,4535	-"	-"					
	podz. na										
	232/15		ośrodek zdrowia	0,3474	-"	-"					
	232/16		parking	0,0356	-"	-"					
	232/17		część mieszkalna – bud. nr 4	0,0705	-"	-"	18.08.2004	Lokatorzy	akt notarialny – nabycie na własność lokali, a grunt w użytkowanie wieczyste : 8717,40 I opłata uż. 1244,33 opłaty rocz. 82,96 19658,80 I opłata uż. 1403,18 opłaty rocz. 93,55		
Lp	Nr działki (parceli)	Miejscowość	Rodzaj użytkowania	Pow. (ha)	Sposób nabycia	Data Nabycia	Data Zbycia	Nabywca (Zbywca)	Forma Zbycia	Cena zbycia (nabycia)	Uwagi
25	518	Międzyrzecze Górne	-"	0,1300	-"	-"					
26	515/30	Lanek	plac zabaw	0,1154	-"	18.10.1999r					
27	515/40	-"	dz. budowlana	0,0391	-"	18.10.1999r					
28	515/41	-"	stara remiza	0,1394	-"	-"					
29	31/1	Rudzica	ośrodek zdrowia	0,2880	-"	14.12.1999r					
30	31/2	-"	droga	0,0184	-"	-"					
31	31/3	Rudzica	budynek nr 1	0,9561	dec. wojewody	14.12.1999					
32	35	-"	droga	0,0800	-"	-"					
33	729/1	Bielowicko	dz. budowlana	0,0059	-"	30.11.1999r	06.12.2000r	Osoba fizyczna	Zamiana za dopłatą na rzecz Macura (711,- zł) za pgr. 44 w Bielowicku		
34	729/2	-"	droga	0,1973	-"	-"					
35	33/2	Roztropice	mleczarnia	0,6300	-"	-"					
36	35/2		-"	0,8200	-"						
37	275/4	Jasienica	szkoła	0,3346	-"	22.12.1999r					
38	274		dom naucz.	0,2347	-"						
39	275/1		– nr 495	0,0855	-"						
40	275/3		boisko szkolne	0,2089	-"						
41	275/2		droga	0,0383	-"						
42	277/3			0,0350	-"						
OGÓŁEM 1999r.				7,6744							
Grunty użytkowane wieczystie przez Gminę				1,5700							
Grunty sprzedane				0,0182							
Grunty oddane w użytkowanie wieczyste w 1999r.				1,4341	z gruntów nabytych w latach poprzednich						

OGÓŁEM grunty oddane w użytkowanie wieczyste (łącznie Z poprzednimi latami) - w tym :		10,5021							
Grunty w użytkowaniu wieczystym przekształcone w prawo własności w 1999r.		1,1737							
OGÓŁEM grunty w użytkowaniu wieczystym przekształcone w prawo własności (łącznie z 1998r)		1,7996							
OGÓŁEM grunty stanowiące własność Gminy (łącznie z poprzednimi latami)		38,7226							
Udział 5,15% w pow. 0,0888 ha		0,00457							
Udział 50% w pow. 0,0200 ha		0,0100							

2000r.

Lp	Nr działki (parceli)	Miejscowość	Rodzaj użytkowania	Pow. (ha)	Sposób nabycia	Data Nabycia	Data Zbycia	Nabywca (Zbywca)	Forma Zbycia	Cena zbycia (nabycia)	Uwagi
1	1724/4	Mazańcowice	Mleczarnia	0,0835	dec. wojewody	31.03.2000r					
2	289/1	Jasienica	dr. do garażu ośr. zdr. mlecz.	0,0120	"-	27.03.2000r					
3	289/2	"-		0,0946	"-	"-					
4	277/1	"-	Droga	0,7738	Zamiana	09.03.2000r		(Przedsiębiorstwo Wielobranżowe INTERGOS B-B, Ul. Legionów 57)	Zamiana za dopłatą na rzecz Gminy 228,- zł za działkę 162/2 w Jasienicy		
5	281/1		"-								
6	279		dz. budowlana								
7	cz. pgr. 3478/9		część drogi powiatowej								
8	1627/4	Jasienica	dz. budowlana	0,3655	dec. wojewody	30.06.2000r					
9	1627/5	"-	"-	0,4057	"-	"-					
10	1627/6	"-	"-	1,4368	"-	"-					
11	114/2	Grodziec Śląski	Ośrodek zdrowia	0,2134	"-	12.06.2000r					
12	24/8	Wieszczęta	OSP	0,8742	"-	31.10.2000r					
13	8/6			0,0400							
14	2	Rudzica	Szkoła, bud. 238	2,0000	"-	"-					
15	1629	Jasienica	Droga	0,0400	"-	28.02.2000r					Współwłasność z Niesytem Gmina posiada 50%
16	1647/1	"-	"-	0,0586	"-	"-					

17	1627/3	-"	dz. budowlana	0,1120	-"	-"				nieruchomości o całkowitej pow. 1,6560 ha (50% = 0,8280 ha)	
18	1627/1	-"	-"	0,8000	-"	-"					
19	1223/2	-"	-"	0,1000	-"	-"					
20	1224/2	-"	-"	0,5454	-"	-"					
21	2730	Mazańcowice	Droga	0,5521	-"	27.11.2000r					
22	2736/1	-"	-"	1,2444	-"	-"					
23	2749	-"	-"	0,0665	-"	-"					
24	2724	-"	-"	0,2805	-"	-"					
25	2756	-"	-"	0,7905	-"	-"					
26	2742	-"	-"	0,4629	-"	-"					
27	2620/2	-"	-"	0,0851	-"	-"					
28	2743	-"	-"	0,0964	-"	-"					
29	2705	-"	-"	1,0319	-"	-"					
30	1654/6	-"	-"	0,0400	-"	-"					
31	1700/2	-"	-"	0,0255	-"	-"					
32	1476/36	-"	-"	0,3259	-"	-"					
33	165/2	-"	-"	0,0500	-"	-"					
34	210/2	-"	-"	0,3300	-"	-"					
35	2640/1	-"	-"	0,2673	-"	-"					
36	2640/3	-"	-"	0,0177	-"	-"					
37	210/3	-"	-"	0,0500	-"	-"					
38	2667	-"	-"	0,0554	-"	-"					
39	2668/1	-"	-"	0,1792	-"	-"					
Lp	Nr działki (parceli)	Miejscowość	Rodzaj użytkowania	Pow. (ha)	Sposób nabycia	Data Nabycia	Data Zbycia	Nabywca (Zbywca)	Forma Zbycia	Cena zbycia (nabycia)	Uwagi
40	2668/2	-"	-"	0,0253	-"	-"					
41	2668/4	-"	-"	0,0189	-"	-"					
42	2664/2	-"	-"	0,0860	-"	-"					
43	2683	-"	-"	0,2157	-"	-"					
44	2681	-"	-"	0,5456	-"	-"					
45	2707	-"	-"	0,1654	-"	-"					
46	2679	-"	-"	0,1579	-"	-"					
47	2673	-"	-"	0,1489	-"	-"					
48	2680	-"	-"	0,0629	-"	-"					
49	2677	-"	-"	0,1658	-"	-"					
50	2748	-"	-"	0,0640	-"	-"					
51	2758	-"	-"	0,3417	-"	-"					
52	2752	-"	-"	0,1550	-"	-"					
53	2761	Mazańcowice	Droga	0,5823	dec. wojewody	27.11.2000					
54	2764	-"	-"	0,4435	-"	-"					
55	2766	-"	-"	0,1618	-"	-"					
56	2763	-"	-"	0,1378	-"	-"					

57	2771/2	-"	-"	0,2206	-"	-"					
58	2768	-"	-"	0,0813	-"	-"					
59	2739	-"	-"	0,1557	-"	-"					
60	2738	-"	-"	0,1140	-"	-"					
61	2619	-"	-"	0,1525	-"	-"					
62	2632	-"	-"	0,3593	-"	-"					
63	2340	-"	-"	0,0691	-"	-"					
64	2616/1	-"	-"	0,0130	-"	-"					
65	2616/4	-"	-"	0,0358	-"	-"					
66	2616/5	-"	-"	0,1572	-"	-"					
67	2776/1	-"	-"	0,0045	-"	-"					
68	2776/3	-"	-"	0,0544	-"	-"					
69	2614	-"	-"	0,0608	-"	-"					
	podz.										
	2614/1			0,0063							
	2614/2		działka	0,0545			21.09.2005r.	osoba fizyczna	zamiana bez dopłaty za pgr. 2433/5		
70	2613/1	-"	-"	0,0444	-"	-"					
71	2613/2	-"	-"	0,2385	-"	-"					
72	2631	-"	-"	0,0957	-"	-"					
73	2621	-"	-"	0,1431	-"	-"	20.09.2006	osoba prawna	zamiana bez dopłat za 2282/6 i 2256/2		
74	2615/1	-"	-"	0,0793	-"	-"					
75	2615/3	-"	-"	0,0180	-"	-"					
76	2612	-"	-"	0,1787	-"	-"					
77	2608	-"	-"	0,5773	-"	-"					
78	2627/1	-"	-"	0,1150	-"	-"					
79	2627/3	-"	-"	0,1896	-"	-"					
80	2622	-"	-"	0,0529	-"	-"	20.09.2006	osoba prawna	zamiana bez dopłat za 2282/6 i 2256/2		
Lp	Nr działki (parceli)	Miejscowość	Rodzaj użytkowania	Pow. (ha)	Sposób nabycia	Data Nabycia	Data Zbycia	Nabywca (Zbywca)	Forma Zbycia	Cena zbycia (nabycia)	Uwagi
81	2609	-"	-"	0,1331	-"	-"					
82	2629/1	-"	-"	0,1690	-"	-"					
83	2629/3	Mazańcowice	Droga	0,0600	dec wojewody	27.11.2000r					
84	2628	-"	-"	0,1068	-"	-"					
85	2602	-"	-"	0,1978	-"	-"					
86	2604	-"	-"	0,0227	-"	-"					
87	2607	-"	-"	0,4623	-"	-"					
88	2633	-"	-"	0,1700	-"	-"					
89	2638/2	-"	-"	0,1810	-"	-"					
90	2639/1	-"	-"	0,0196	-"	-"					
91	2639/3	-"	-"	0,0951	-"	-"					
92	2639/5	-"	-"	0,0214	-"	-"					
93	2648	-"	-"	0,1083	-"	-"					

94	2636	-"	-"	0,0230	-"	-"					
95	2759	-"	-"	0,0453	-"	-"					
96	2733	-"	-"	0,0957	-"	-"					
97	2734	-"	-"	0,1073	-"	-"					
98	2735/1	Mazańcowice	Droga	0,3030	dec.wojewody	27.11.2000					
99	38	-"	-"	0,1300	-"	-"					
100	1908/9	-"	-"	0,2800	-"	-"					
101	1908/10	-"	-"	0,0400	-"	-"					
102	1880/11	-"	-"	0,0200	-"	-"					
103	1948/15	-"	-"	0,0016	-"	-"					
104	1948/16	-"	-"	0,1484	-"	-"					
105	587	-"	-"	0,0601	-"	-"					
106	2708	-"	-"	0,1680	-"	-"					
107	2709	-"	-"	0,0816	-"	-"					
	podz.										
	2709/1		-"	0,0588							
	2709/2			0,0263			06.06.2005r.	osoba fizyczna	zamiana bez dopłaty za pgr. 547/1 i 552/1		
108	2699	-"	-"	0,1206	-"	-"					
109	1099/8	-"	-"	0,0278	-"	-"					
110	1476/27	-"	-"	0,0204	-"	-"					
111	842/6	-"	-"	0,0249	-"	-"					
112	2369/9	-"	-"	0,0500	-"	-"					
113	967/5	-"	-"	0,0562	-"	-"					
114	934/6	-"	-"	0,0029	-"	-"					
115	973/10	-"	-"	0,0384	-"	-"					
116	956/1	-"	-"	0,0132	-"	-"					
117	967/7	-"	-"	0,0002	-"	-"					
118	1213/1	-"	-"	0,1005	-"	-"					
119	2757/2	-"	-"	0,1352	-"	-"					
120	2657	-"	-"	0,1384	-"	-"					
121	2664/1	-"	-"	0,0423	-"	-"					
Lp	Nr działki (parceli)	Miejscowość	Rodzaj użytkowania	Pow. (ha)	Sposób nabycia	Data Nabycia	Data Zbycia	Nabywca (Zbywca)	Forma Zbycia	Cena zbycia (nabycia)	Uwagi
122	2682	-"	-"	0,1115	-"	-"					
123	2684	-"	-"	0,0230	-"	-"					
124	390	-"	-"	0,1791	-"	-"					
125	1359	-"	-"	0,0399	-"	-"					
126	2779/3	-"	-"	0,0330	-"	-"					
127	313/3	-"	-"	0,0400	-"	-"					
128	863/6	-"	-"	0,2400	-"	-"					
129	1699/2	-"	-"	0,0263	-"	-"					
130	2723/1	-"	-"	0,5377	-"	-"					

131	2620/1	-"	-"	0,0196	-"	-"	27.02.2003r.	RSP „JEDNOŚĆ” w Mazańcowicach	Zamiana bez dopłaty za pgr. 2369/106 i 2369/111		
132	132/5	-"	-"	0,0400	-"	-"					
133	28/1 podz. na	-	zatoka postojowa	0,1225	-	-					
	dojazd		0,0335	19.12.2001r.			Osoba fizyczna	przetarg	10.100,-		
	zatoka		0,0890					28/10 – pozostała własnością Gminy			
134	48/25	-"	droga	0,0230	-"	-"					
135	1045/10	-"	-"	0,0644	-"	-"					
136	464	-"	-"	0,1449	-"	-"					
137	39	-"	-"	0,1800	-"	-"					
138	132/7	-"	-"	0,7384	-"	-"					
139	132/8	Mazańcowice	Droga	0,0410	dec.wojewody	27.11.2000					
140	132/9	-"	-"	0,0306	-"	-"					
141	505/1	Łazy	zbiornik p.poż.	0,0121	Kupno	22.05.2000r		(Osoba fizyczna)		(847,- zł)	(na rozbu- dowę szkoły)
142	3/13	Rudzica	dz. budowlana	1,2909	-	19.06.2000r		-"		(13.450,-zł)	
143	3/14		Droga	0,0541							
144	3/17		dz. budowlana	0,4017							
145	3/18		Droga	0,0137							
146	47/3	Grodziec Śląski	budynek świetlicy	0,0743	-"	14.07.2000r		(ZZD w Grodźcu Śląskim)	Grunt w użytkowaniu wieczystym, Budynek na własność (15.100,- zł)		
147	44	Bielowicko	Droga	0,0100	Zamiana	06.12.2000r		(Osoba fizyczna)	zamiana za dopłatą na rzecz Macura (711,- zł) za pgr. 729/1 w Bielowicku		
149	9/7	Jasienica	-	0,0027	Darowizna	19.04.2000r		-			
150	9/8			0,9496							
151	9/10	-"	-"	0,0135	-"	-"		-"			
152	12/3	-"	-"	0,0056	-"	-"		-"			
153	7/2	-	-	0,0027	-	-		-			
154	7/3			0,0062							
155	7/4			0,0331							
156	7/5			0,0012							
157	143/2	Rudzica	-	0,0348	-	05.06.2000r		-			
158	140/4										
159	1734/11	Mazańcowice	-	0,1309	-	-		(RSP „JEDNOŚĆ” w Mazańcowicach)			
160	1734/22										
Lp	Nr działki (parceli)						Data Zbycia		Forma Zbycia	Cena zbycia (nabycia)	Uwagi
161	321/10	Roztropice	-"	0,0475	-"	12.06.2000r		(Osoba fizyczna)			
162	376/4	-	-	0,0921	-	-		-			
163	440/8			0,0832							
164	655/44			0,2287							
165	372/3	-"	-"	0,0850	-"	-"		-"			

166	324/3	-"	-"	0,0987	-"	-"	-"				
167	319/1	-"	-"	0,1453	-"	-"	-"				
168	315/1	Roztropice	Droga	0,1217	Darowizna	12.06.2000r	(Osoba fizyczna)				
169	321/9			0,1900							
170	454	Łazy	-"	0,0415	-"	-"	-"				
171	25/13	Rudzica	-"	0,0806	-"	26.06.2000r	-"				
172	485/1	Hownica	-"	0,1032	-"	-"	-"				
173	622/13	Roztropice	-"	0,2700	-"	10.07.2000r	-"				
174	622/29	-"		0,0196	-"	-"	-"				
175	622/73	-"		0,0606	-"	-"	-"				
176	633/4	Jasienica	Parking	0,2070	-"	02.08.2000r	(Parafia Katolicka w Jasienicy)				
177	635/4										
178	237/8	Świętoszówka	droga	0,1499	-"	10.08.2000r	(Osoba fizyczna)				
179	233/3	-"	-"	0,0223	-"	-"	-"				
180	295/3	Biery	-	0,0357	-	20.12.2000r	-				
181	339/1			0,1213							
182	295/2	-"	-"	0,0466	-"	-"	-"				
183	260/1	Biery	Droga	0,0022	Darowizna	20.12.2000	(Osoba fizyczna)				
184	268/17	-"	-"	0,0070	-"	-"	-"				
185	268/15	-"	-"	0,0070	-"	-"	-"				
186	178/1	Bielowicko	-"	0,0918	-"	-"	-"				
187	90/1	-	-	0,0262	-	-	-				
188	306/3										
OGÓŁEM 2000r.				32,5086							
Grunty użytkowane wieczyście przez Gminę (prawo nabyte w br.)				0,0743							
Grunty użytkowane wieczyście przez Gminę (łącznie z latami poprzednimi)				0,0743							
Grunty sprzedane				0,1387							
Grunty oddane w użytkowanie wieczyste w 2000r.				0,0753	z gruntów nabytych w latach poprzednich						
OGÓŁEM grunty oddane w użytkowanie wieczyste (łącznie z poprzednimi latami) - w tym :				10,5774							
Grunty w użytkowaniu wieczystym przekształcone w prawo własności w 2000r.				1,3629							
OGÓŁEM grunty w użytkowaniu wieczystym przekształcone w prawo własności (łącznie Z poprzednimi latami)				3,1625							

OGÓŁEM grunty stanowiące własność Gminy (łącznie z poprzednimi latami)		69,7296									
Udział 5,15% w pow. 0,0888 ha		0,00457									
Udział 50% w pow. 1,6760 ha		0,8380									
2001r.											
Lp	Nr działki (parceli)	Miejscowość	Rodzaj użytkowania	Pow. (ha)	Sposób nabycia	Data Nabycia	Data Zbycia	Nabywca (Zbywca)	Forma Zbycia	Cena zbycia (nabycia)	Uwagi
1.	175/3	Mazańcowice	dz. budowlana	0,0338	dec. wojewody	17.01.2001r					
2.	1814/4	-"	droga	0,0090	-"	-"					
3.	284/36	Wieszczyca	Szkoła, bud. 77	1,5230	-"	26.01.2001r					
4.	Pb. 22	Hownica	dz. budowlana	0,0155	-"	17.01.2001r					
5.	74/1	-"	-"	0,0241	-"	-"					
6.	81	-"	-"	0,0284	-"	-"					
7.	82/2	-"	-"	0,3189	-"	-"					
8.	82/1	-"	j.w. zabudowana	0,0030	-"	-"					
9.	345	Międzyrzecze Dolne	droga	0,0400	-"	25.01.2001r					
10	510/3	Lanek	OSP	0,4232	-"	17.01.2001r					
11	283	Międzyrzecze Dolne	dz. budowlana	0,5300	-"	31.08.2001r					
Lp	Nr działki (parceli)	Miejscowość	Rodzaj użytkowania	Pow. (ha)	Sposób nabycia	Data Nabycia	Data Zbycia	Nabywca (Zbywca)	Forma Zbycia	Cena zbycia (nabycia)	Uwagi
12	303/23	Wieszczyca	dz. budowlana	0,0201	dec. wojewody	31.08.2001					
13	38/4 podz. na 38/8 38/9	Grodziec Śląski	-"	0,6200	-"	-"	29.10.2003	Osoba fizyczna	Zamiana za dopłatą na rzecz Gminy w kwocie 6.182,- za działkę 38/6		
			-"	0,0741					Pozostała własnością Gminy		
			-"	0,5459							
14	317	Jasienica	-"	0,0800	-"	-"					
15	1052	-"	zabudowana	1,1400	-"	-"			Współwłasność z ze spadkobiercami Niesyta		
16	1051/2		droga	0,0200	-"				Gmina posiada 50% nieruchomości o całkowitej pow. 1,1600 ha (50% = 0,5800 ha)		
17	1054	-"	dz. rolna	0,6300	-"	14.09.2001r			j.w. pow. całkow. 0,6300 ha (50% = 0,3150 ha)		
18	129	Lanek	droga	0,0651	-"	31.08.2001r					
19	625/3	-"	-"	0,0320	-"	-"					
20	226/9	Wieszczyca	-"	0,1367	Darowizna	12.03.2001r		(Osoba fizyczna)			7/8 części
21	1657/3	Jasienica	-"	0,0097	-"	-"		-"			
22	1330/3	-"	-"	0,0230	-"	-"		-"			
23	1330/7	-"	-"	0,0436	-"	-"		-"			
24	1326/5										
25	289/13	Biery	-"	0,0803	-"	27.03.2001r		-"			
26	289/7	-"	-"	0,0478	-"	28.03.2001r		-"			
27	289/6	-"	-"	0,0474	-"	-"		-"			

28	289/8	-"	-"	0,0631	-"	-"		-"			
Lp	Nr działki (parceli)	Miejscowość	Rodzaj użytkowania	Pow. (ha)	Sposób nabycia	Data Nabycia	Data Zbycia	Nabywca (Zbywca)	Forma Zbycia	Cena zbycia (nabycia)	Uwagi
29	289/12	-"	-"	0,0507	-"	-"		-"			
30	289/14	-"	-"	0,0432	-"	-"		-"			
31	107/1	Wieszcza	-	0,0208	-	-		-			
32	107/2										
33	121/15										
34	333/3	Łazy	-"	0,0072	-"	-"		-"			
35	332/2	-"	-"	0,0429	-"	-"		-"			
36	243	Międzyrzecze Górne	-"	0,0800	-"	-"		-"			
37	289/11	Biery	-"	0,0639	-"	-"		-"			
38	247/6	-"	-"	0,0526	-"	12.04.2001r		-"			
39	401/6	Międzyrzecze Dolne	droga	0,0044	darowizna	16.05.2001r		(Osoba fizyczna)			
40	1540/1	Jasienica	-"	0,0900	-"	-"		(Fabryki Mebli Giętych w Jasienicy)			użytkowanie wieczyste
41	1540/18	-"	-"	0,0342	-"	-"					
42	94/1	Międzyrzecze Górne	parking	0,4388	-	16.05.2001r		(Parafia Katolicka w Międzyrzeczu Górnym)			
43	94/2										
44	152/1	Wieszcza	droga	0,0079	-"	23.07.2001r		(Osoba fizyczna)			
45	141/1	-"	-"	0,0502	-"	-"		-"			
46	663/1	Międzyrzecze Górne	-"	0,0284	-"	-"		-"			
47	664/1	-"	-"	0,0641	-"	-"		-"			
48	386/1	Grodziec Śląski	OSP	0,5000	dec. wojewody	26.11.2001r					
49	520/1	Łazy	-"	0,0269	kupno	05.12.2001r		-"		(2.330,- zł)	
OGÓŁEM 2001r.				5,5630							
Gruntły użytkowane wieczystie przez Gminę (prawo nabyte w br.)				0,1242							
Gruntły użytkowane wieczystie przez Gminę (łącznie z latami poprzednimi)				0,1985							
Gruntły sprzedane				0,2594							
Gruntły oddane w użytkowanie wieczyste w 2001r.				0,4182	z gruntów nabytych w latach poprzednich						
OGÓŁEM gruntły oddane w użytkowanie wieczyste (łącznie z poprzednimi latami) – gruntły przekształcone w prawo własności				7,9894							
OGÓŁEM gruntły stanowiące własność Gminy (łącznie z poprzednimi latami)				75,0332							
Udział 5,15% w pow. 0,0888 ha				0,00457							
Udział 50% w pow. 3,4660 ha				1,7330							
Udział 7/8 w pow. 0,1367 ha				0,1196							

2002r.

Lp	Nr działki (parceli)	Miejscowość	Rodzaj użytkowania	Pow. (ha)	Sposób nabycia	Data Nabycia	Data Zbycia	Nabywca (Zbywca)	Forma Zbycia	Cena zbycia (nabycia)	Uwagi
1	526/9 podz.	Lanek	droga osiedlowa	0,1212	dec. wojewody	20.03.2002r					
	526/41		działka	0,0265			25.11.2004r.	osoba fizyczna	sprzedaż	4.000,-	
	526/42		droga	0,0947							
2	38/3	Łazy	droga gminna	0,0324	-"	-"					
3	60	-"	-"	0,1908	-"	-"					
4	61	-"	-"	0,0349	-"	-"					
5	62	-"	-"	0,3532	-"	-"					
6	63	-"	-"	0,1758	-"	-"					
7	64	-"	-"	1,8138	-"	-"					
8	81	-"	-"	0,0670	-"	-"					
9	93	-"	-"	0,1460	-"	-"					
10	94	-"	-"	0,0482	-"	-"					
11	118	-"	-"	0,1220	-"	-"					
12	119	-"	-"	0,3218	-"	-"					
13	131	-"	-"	0,1133	-"	-"					
14	140	-"	-"	0,1376	-"	-"					
15	164	-"	-"	0,0791	-"	-"					
16	178	-"	-"	1,1022	-"	-"					
17	180	-"	-"	0,1497	-"	-"					
18	181	-"	-"	0,1564	-"	-"					
19	183	-"	-"	0,0831	-"	-"					
20	190	-"	-"	0,0725	-"	-"					
21	253	-"	-"	0,4416	-"	-"					
22	256/1	-"	-"	0,0802	-"	-"					
23	316/1	-"	-"	0,5561	-"	-"					
24	363	-"	-"	0,2426	-"	-"					
25	394	-"	-"	0,4232	-"	-"					
26	395	-"	-"	0,5897	-"	-"					
27	397	-"	-"	0,1432	-"	-"					
28	421	Łazy	droga gminna	0,0578	dec. wojewody	20.03.2002r					
29	427	-"	-"	0,2080	-"	-"					
30	594	-"	-"	0,1540	-"	-"					
31	595	-"	-"	0,0393	-"	-"					

32	596	"n"	"n"	0,1943	"n"	"n"					
33	597	"n"	"n"	0,5261	"n"	"n"					
34	598	"n"	"n"	0,2061	"n"	"n"					
35	599	"n"	"n"	0,1135	"n"	"n"					
36	600	"n"	"n"	0,4593	"n"	"n"					
37	601	"n"	"n"	0,3799	"n"	"n"					
38	602	"n"	"n"	0,0440	"n"	10.04.2002r					
39	603	"n"	"n"	0,0465	"n"	"n"					
40	605	"n"	"n"	0,2440	"n"	"n"					
Lp	Nr działki (parceli)	Miejscowość	Rodzaj użytkowania	Pow. (ha)	Sposób nabycia	Data Nabycia	Data Zbycia	Nabywca (Zbywca)	Forma Zbycia	Cena zbycia (nabycia)	Uwagi
41	606	"n"	"n"	0,2906	"n"	"n"					
42	607	"n"	"n"	0,2212	"n"	"n"					
43	50	"n"	"n"	0,1544	"n"	"n"					
44	1621/5	Jasienica	droga osiedlowa	0,0315	"n"	23.04.2002r		Współwłasność z osobą fizyczną - Gmina posiada 50% nieruchomości o całkowitej pow. 0,2005 ha (50% = 0,10025 ha)			
45	1621/4	"n"	"n"	0,0405	"n"	04.04.2002r					
46	1650	"n"	dz. budowlana	0,1600	"n"	"n"					
47	887	Mazańcowice	dz. rolna	0,0834	"n"	08.05.2002r					
48	1892/2	"n"	"n"	0,0600	"n"	"n"					
49	314/2	"n"	"n"	0,0400	"n"	10.05.2002r					
50	313/2	"n"	"n"	0,0300	"n"	"n"					
51	1880/9	"n"	"n"	1,2000	"n"	11.05.2002r					
52	2789/2	"n"	"n"	0,0950	"n"	13.05.2002r					
53	2789/4	"n"	"n"	0,0410	"n"	"n"					
54	2590/2	"n"	"n"	0,3600	"n"	"n"					
55	369	Międzyrzecze Dolne	droga gminna	0,1700	dec. wojewody	21.05.2002r					
56	371	"n"	"n"	0,0600	"n"	"n"					
57	388	"n"	"n"	0,2500	"n"	"n"					
58	399	"n"	"n"	0,4500	"n"	"n"					
59	402	"n"	"n"	0,4500	"n"	"n"					
60	403	"n"	"n"	0,9700	"n"	"n"					
61	412	"n"	"n"	0,1100	"n"	"n"					
62	424	"n"	"n"	0,0400	"n"	"n"					
63	426	"n"	"n"	0,7400	"n"	"n"					
64	441	"n"	"n"	0,1500	"n"	"n"					
65	449	"n"	"n"	0,4300	"n"	"n"					
66	453	"n"	"n"	0,0300	"n"	"n"					
67	455	"n"	"n"	0,0200	"n"	"n"					
68	221	"n"	"n"	0,4700	"n"	"n"					
69	223	"n"	"n"	0,0600	"n"	"n"	22.06.2006	Zamiana bez dopłaty z osobą fizyczną na dz. 224/8			
70	235	"n"	"n"	0,1500	"n"	"n"					
71	243	"n"	"n"	0,1600	"n"	"n"					

72	248	"n"	"n"	0,1800	"n"	"n"					
73	259	Międzyrzecze Dolne	Droga gminna	0,0800	dec. wojewody	21.05.2002r					
74	273	"n"	"n"	0,3500	"n"	"n"					
75	281	"n"	"n"	0,9200	"n"	"n"					
76	294	"n"	"n"	0,1400	"n"	"n"					
77	304	"n"	"n"	0,6800	"n"	"n"					
78	319	"n"	"n"	0,2900	"n"	"n"					
79	322	"n"	"n"	0,0500	"n"	"n"					
80	330	"n"	"n"	0,4900	"n"	"n"					
81	343	"n"	"n"	0,5500	"n"	"n"					
82	364	"n"	"n"	0,4900	"n"	"n"					
83	115	"n"	"n"	1,2100	"n"	"n"					
84	124	"n"	"n"	0,0600	"n"	"n"					
Lp	Nr działki (parceli)	Miejscowość	Rodzaj użytkowania	Pow. (ha)	Sposób nabycia	Data Nabycia	Data Zbycia	Nabywca (Zbywca)	Forma Zbycia	Cena zbycia (nabycia)	Uwagi
85	128	"n"	"n"	0,1000	"n"	"n"					
86	136	"n"	"n"	0,2900	"n"	"n"					
87	139	"n"	"n"	0,3000	"n"	"n"					
88	146	"n"	"n"	0,1000	"n"	"n"					
89	150	"n"	"n"	0,2000	"n"	"n"					
90	154	"n"	"n"	0,0300	"n"	"n"					
91	163	"n"	"n"	0,1000	"n"	"n"					
92	170	"n"	"n"	0,2000	"n"	"n"					
93	177	"n"	"n"	0,1100	"n"	"n"					
94	192	"n"	"n"	0,2100	"n"	"n"					
95	214	"n"	"n"	0,7700	"n"	"n"					
96	215	"n"	"n"	1,0200	"n"	"n"					
97	217	"n"	"n"	1,2700	"n"	"n"					
98	10	"n"	"n"	0,5200	"n"	"n"					
99	13	"n"	"n"	0,0900	"n"	"n"					
01	30	"n"	"n"	0,2700	"n"	"n"					
02	51/2	"n"	"n"	0,0291	"n"	"n"					
03	51/3	"n"	"n"	0,1130	"n"	"n"					
04	56	"n"	"n"	0,9200	"n"	"n"					
05	59	"n"	"n"	0,0700	"n"	"n"					
06	66	"n"	"n"	0,2400	"n"	"n"					
07	74	"n"	"n"	0,2700	"n"	"n"					
08	80	"n"	"n"	0,1900	"n"	"n"					
09	94	"n"	"n"	0,0500	"n"	"n"					
10	97	"n"	"n"	0,0400	"n"	"n"					
11	98	"n"	"n"	0,0600	"n"	"n"					
12	108	"n"	"n"	0,2500	"n"	"n"					

13	111	"n"	"n"	0,6800	"n"	"n"					
14	51	Międzyrzecze Górne	"n"	0,1800	"n"	23.05.2002r					
15	3	"n"	"n"	0,0300	"n"	"n"					
16	8	"n"	"n"	0,0700	"n"	"n"					
17	26	"n"	"n"	0,1500	"n"	"n"					
18	30	"n"	"n"	0,2300	"n"	"n"					
19	38	Międzyrzecze Górne	Droga gminna	0,0500	dec.wojewody	23.05.2002					
20	47/1	"n"	"n"	0,3700	"n"	"n"					
21	56	"n"	"n"	0,2600	"n"	"n"					
22	59	"n"	"n"	0,1800	"n"	"n"					
23	82	"n"	"n"	0,8600	"n"	"n"					
24	90	"n"	"n"	0,3000	"n"	"n"					
25	114	"n"	"n"	0,5800	"n"	"n"					
26	123	"n"	"n"	0,3300	"n"	"n"					
27	124	"n"	"n"	0,6200	"n"	"n"					
28	133/2	"n"	"n"	0,1400	"n"	"n"					
29	154	"n"	"n"	0,2100	"n"	"n"					
Lp	Nr działki (parceli)	Miejscowość	Rodzaj użytkowania	Pow. (ha)	Sposób nabycia	Data Nabycia	Data Zbycia	Nabywca (Zbywca)	Forma Zbycia	Cena zbycia (nabycia)	Uwagi
30	155	"n"	"n"	0,5600	"n"	"n"					
31	156	"n"	"n"	0,1300	"n"	"n"					
32	178	"n"	"n"	0,2200	"n"	"n"					
33	197	"n"	"n"	0,0200	"n"	"n"					
34	204	"n"	"n"	0,1400	"n"	"n"					
35	212	"n"	"n"	1,4400	"n"	"n"					
36	252	"n"	"n"	0,1200	"n"	"n"					
37	261	"n"	"n"	0,1000	"n"	"n"					
38	268	"n"	"n"	0,0900	"n"	"n"					
39	277	"n"	"n"	0,0700	"n"	"n"					
40	290	"n"	"n"	0,1500	"n"	"n"					
41	299	"n"	"n"	1,3400	"n"	"n"					
42	307	"n"	"n"	0,4000	"n"	"n"					
43	318/1	"n"	"n"	0,7313	"n"	"n"					
44	319	"n"	"n"	0,2400	"n"	"n"					
45	325	"n"	"n"	0,0500	"n"	"n"					
46	326	"n"	"n"	0,3000	"n"	21.05.2002r					
47	341	"n"	"n"	0,3000	"n"	"n"					
48	359	"n"	"n"	0,1000	"n"	"n"					
49	364	"n"	"n"	0,4100	"n"	"n"					
50	366	"n"	"n"	0,0700	"n"	"n"					
51	369	"n"	"n"	0,0300	"n"	"n"					
52	372/1	"n"	"n"	0,9800	"n"	"n"					

53	378	"n"	"n"	0,0900	"n"	"n"					
54	383	"n"	"n"	0,0300	"n"	"n"					
55	394	"n"	"n"	0,1200	"n"	"n"					
56	422	"n"	"n"	0,2100	"n"	"n"					
57	446	"n"	"n"	0,6000	"n"	"n"					
58	471	"n"	"n"	0,3600	"n"	"n"					
59	486	"n"	"n"	0,2900	"n"	"n"					
60	491	"n"	"n"	0,3300	"n"	"n"					
61	505	"n"	"n"	0,8800	"n"	23.05.2002r					
62	509	"n"	"n"	0,0300	"n"	"n"					
63	526	"n"	"n"	0,0900	"n"	"n"					
64	527	Międzyrzecze Górne	Droga gminna	0,1800	dec.wojewody	23.05.2002					
65	563	"n"	"n"	0,0700	"n"	"n"					
66	565	"n"	"n"	0,6600	"n"	"n"					
67	575	"n"	"n"	0,1200	"n"	"n"					
68	582	"n"	"n"	0,6800	"n"	"n"					
69	602	"n"	"n"	0,2300	"n"	"n"					
70	611	"n"	"n"	0,1700	"n"	"n"					
71	625	"n"	"n"	0,1100	"n"	"n"					
72	635	"n"	"n"	0,1700	"n"	"n"					
73	653	"n"	"n"	0,6000	"n"	"n"					
Lp	Nr działki (parceli)	Miejscowość	Rodzaj użytkowania	Pow. (ha)	Sposób nabycia	Data Nabycia	Data Zbycia	Nabywca (Zbywca)	Forma Zbycia	Cena zbycia (nabycia)	Uwagi
74	665	"n"	"n"	0,1900	"n"	"n"					
75	673	"n"	"n"	0,4500	"n"	"n"					
76	678	"n"	"n"	0,1700	"n"	"n"					
77	693	"n"	"n"	0,0900	"n"	"n"					
78	708	"n"	"n"	0,2400	"n"	"n"					
79	719	"n"	"n"	0,5400	"n"	"n"					
80	725	"n"	"n"	0,2000	"n"	"n"					
81	726	"n"	"n"	0,6400	"n"	"n"					
82	730	"n"	"n"	0,1400	"n"	"n"					
83	734	"n"	"n"	0,0800	"n"	"n"					
84	741	"n"	"n"	0,4900	"n"	"n"					
85	747	"n"	"n"	0,0300	"n"	"n"					
86	748	"n"	"n"	0,0500	"n"	"n"					
87	1084	Jasienica	droga	0,0403	Darowizna	18.02.2002r		(Osoba fizyczna)			
88	645/2										
89	612/1	Bielowicko	droga	0,0310	Darowizna	17.10.2002r		(Osoba fizyczna)			
90	564/4	"n"	"n"	0,0570	"n"	"n"		"n"			
91	50	Grodziec Śląski	"n"	0,1302	"n"	"n"		"n"			
92	51										

93	52/1										
OGÓŁEM 2002r.					54,1099						
Grunty użytkowane wieczyście przez Gminę (łącznie z latami poprzednimi)					0,1985						
Grunty sprzedane					0,3400						
OGÓŁEM grunty oddane w użytkowanie wieczyste (łącznie z poprzednimi latami) – grunty przekształcone w prawo własności					7,9894						
OGÓŁEM grunty stanowiące własność Gminy (łącznie z poprzednimi latami)					128,8031						
Udział 5,15% w pow. 0,0888 ha					0,00457						
Udział 50% w pow. 3,4660 ha					1,7330						
Udział 7/8 w pow. 0,1367 ha					0,1196						
2003r.											
Lp	Nr działki (parceli)	Miejscowość	Rodzaj użytkowania	Pow. (ha)	Sposób nabycia	Data Nabycia	Data Zbycia	Nabywca (Zbywca)	Forma Zbycia	Cena zbycia (nabycia)	Uwagi
1.	2369/ /106	Mazańcowice	droga	0,0556	Zamiana	27.02.2003		(RSP „JEDNOŚĆ” w Mazańcowicach)	Zamiana bez dopłaty za pgr. 2620/1		
2.	2369 /111			0,0254							
3.	27/1	Grodziec Śląski	parking	0,1024	Darowizna	28.04.2003		(Parafia Rzymsko-Katolicka)			
Lp	Nr działki (parceli)	Miejscowość	Rodzaj użytkowania	Pow. (ha)	Sposób nabycia	Data Nabycia	Data Zbycia	Nabywca (Zbywca)	Forma Zbycia	Cena zbycia (nabycia)	Uwagi
4.	233/7	Świątoszówka	„-”	0,0432	Zakup	28.07.2003		(Osoba fizyczna)		(23.650,-)	
5.	233/9			0,0405							
6.	38/6	Grodziec Śląski	dojazd	0,0052	Zamiana	29.10.2003		„-”	Zamiana za dopłatą na rzecz Gminy w kwocie 6.182,- zł za działkę 38/8		
7.	980/31	Rudzica	droga	0,0639	darowizna	27.02.2003		„-”			
8.	5/3	Świątoszówka	„-”	0,1007	„-”	„-”		„-”			
9.	13/4	Bielowicko	„-”	0,0476	„-”	13.03.2003		„-”			
10	211/7	Biery	„-”	0,0106	„-”	23.04.2003		„-”			
11	1655/21	Mazańcowice	„-”	0,0712	„-”	„-”		„-”			
12	1654/58	„-”	„-”	0,0133	„-”	„-”		„-”			
13	308/5	Biery	„-”	0,2565	„-”	„-”		„-”			
14	308/6	„-”	„-”	0,0039	„-”	„-”		„-”			
15	211/5			0,0147							
16	1654/19	Mazańcowice	„-”	0,0042	„-”	„-”		„-”			
17	1654/23	„-”	„-”	0,0040	„-”	„-”		(Osoba fizyczna)			

18	1654/20	"n"	"n"	0,0039	"n"	"n"		"n"					
19	1037/16	Rudzica	parking	0,0993	Darowizna	28.07.2003		Parafia Rzymsko-Katolicka w Rudzicy)					
20	788/5	"n"	droga	0,0126	"n"	29.10.2003		(Osoba fizyczna)					
21	788/2	"n"	"n"	0,0165	"n"	"n"		"n"					
22	784	"n"	"n"	0,2615	"n"	"n"		"n"					
23	788/3	"n"	"n"	0,0216	"n"	"n"		"n"					
24	788/6	"n"	"n"	0,0360	"n"	"n"		(Osoba fizyczna)					
	788/7			0,0856									
	788/4			0,0173									
OGÓŁEM 2003r.				1,4079									
Grunty użytkowane wieczystie przez Gminę (łącznie z latami poprzednimi)				0,1985									
Grunty zbyte (sprzedaż, zamiana, darowizna)				0,5166									
OGÓŁEM grunty oddane w użytkowanie wieczyste (łącznie z poprzednimi latami) – grunty przekształcone w prawo własności				7,9894									
OGÓŁEM grunty stanowiące własność Gminy (łącznie z poprzednimi latami)				129,6944									
Udział 5,15% w pow. 0,0888 ha				0,00457									
Udział 50% w pow. 3,4846 ha				1,7423									
Udział 7/8 w pow. 0,1367 ha				0,1196									

2004r.

Lp	Nr działki (parceli)	Miejscowość	Rodzaj użytkowania	Pow. (ha)	Sposób nabycia	Data Nabycia	Data Zbycia	Nabywca (Zbywca)	Forma Zbycia	Cena zbycia (nabycia)	Uwagi
1	162/8	Jasienica	działka	1,0904	Zakup	19.03.2004		(RSP „ZWYCIĘSTWO” w Jasienicy)		(255.220,-)	
2	162/16		"n"	0,1857							
3	163		droga	0,1300							udział 10/100
4	249/2	Międzyrzecze Górne	Działka zabud.	0,1680	"n"	26.03.2004		(Agencja Mienia Wojskowego)		(90.000,-)	
5	250		"n"	6,2200							
6	522/6	"n"	zatoka autobus.	0,1165	darowizna	15.09.2004		(Agencja Nieruchomości Rolnych)		-	
7	95/12	Grodziec	działka	5,4099	zakup	29.10.2004		(Zakład Doświadczalny Instytutu Zootechniki Grodziec Śląski)		(171.000,-)	użytkowanie wieczyste

8	148/48	Bielowicko	działka	0,0024	zamiana	18.08.2004		(Osoba fizyczna)		Zamiana za pgr. 148/47	
9	429/12	Jasienica	droga	0,0251	darowizna	29.03.2004		(Osoba fizyczna)			
10	295/5	Międzyrzecze Górne	"	0,0368	"	"		"			
11	26/1	Wieszczęta	"	0,2241	"	"		"			
12	133/12	Biery	"	0,0028	"	"		"			
13	133/14	"	"	0,0116	"	"		"			
14	133/16			0,0024							
15	196/7	Bielowicko	"	0,0176	"	"		"			
16	198/5										
17	581/1	"	"	0,0779	"	"		"			
18	721/3	"	"	0,0640	"	"		"			
19	193/1	"	"	0,0434	"	"		"			
20	193/2										
21	1762/10	Rudzica	"	0,1069	"	"		"			
22	175/1	Bielowicko	"	0,1202	"	28.01.2004		"			
23	175/2										
24	198/7	"	"	0,0177	"	"		"			
25	198/9										
26	187/14	"	"	0,0405	"	"		"			
27	175/4	"	"	0,0347	"	"		"			
28	596/3	"	"	0,0062	"	"		"			
29	589/3	"	"	0,1368	"	"		"			
30	553/4	Łazy	"	0,0332	"	"		"			
31	622/30	Roztropice	"	0,2342	"	"		"			
32	1337/4	Jasienica	"	0,0300	"	04.06.2004		"			
33	1337/9	"	"	0,0470	"	"		"			
34	125/20	Biery	"	0,0033	"	"		"			
35	212/10	"	"	0,0046	"	"		"			
36	849/4	Hownica	"	0,2785	"	"		"			
37	622/13	Roztropice	"	0,2700	"	23.08.2004		"			
38	622/91	"	"	0,0066	"	"		"			
39	622/93										
40	622/79	Roztropice	droga	0,0161	darowizna	23.08.2004		(Osoba fizyczna)			
41	634/10										
42	640/7	"	"	0,0035	"	"		"			
Lp	Nr działki (parceli)	Miejscowość	Rodzaj użytkowania	Pow. (ha)	Sposób nabycia	Data Nabycia	Data Zbycia	Nabywca (Zbywca)	Forma Zbycia	Cena zbycia (nabycia)	Uwagi
43	622/85	"	"	0,0055				"			
44	622/87										
45	622/83	"	"	0,0024	"	"		"			
46	622/89	"	"	0,0074	"	"		"			
47	622/95	"	"	0,0139	"	"		"			

48	622/81	"n"	"n"	0,0009	"n"	"n"		"n"			
49	2274/8	Mazańcowice	"n"	0,0071	-	23.09.2004		(RSP „JEDNOŚĆ” w Mazańcowicach)			
50	2286/4	"n"	"n"	0,0523		"n"					
51	2238	"n"	"n"	0,4077							
52	2249	"n"	"n"								
53	1892/5	"n"	"n"								
54	2256/8	"n"	"n"								
55	2270/1	"n"	"n"								
56	2433/7	"n"	"n"								
57	2433/11	"n"	"n"								
58	2369/95	"n"	"n"	0,1918		"n"					użytkowanie wieczyste
59	2369/ /120	"n"	"n"								
60	2403/28	Mazańcowice	droga	0,0248	darowizna	23.09.2004		(Spółka Cywilna „GRAFI”)			
61	2403/26	"n"	"n"	0,0119	"n"	"n"		(Osoba fizyczna)			
62	307/1	Łazy	"n"	0,0206	"n"	"n"		"n"			
63	308/1	"n"									
64	309/1	"n"									
65	200/4	Międzyrzecze Górne	działka	0,1922	zakup	13.12.2004r		(osoba fizyczna)		(52.000,-)	
66	282/1	Jasienica	droga	0,0893	"n"	17.12.2004r		"n"		(15.000,-)	
67	711/3	"n"	działka	0,3842	"n"	"n"		"n"		(25.000,-)	
68	547/1	Bielowicko	droga	0,0280	darowizna	29.12.2004r		"n"			
69	547/3										
70	586/1	"n"	"n"	0,0945	"n"	"n"		"n"			
71	1377/5	Rudzica	"n"	0,0602	"n"	"n"		"n"			
72	1/5	"n"		0,1494							
73	1/8										
74	1/9										
75	1/25										
76	235/34	Wieszczęta	"n"	0,0141	"n"	"n"					
77	656/6	Roztropicach		0,1007							
78	655/19										
79	655/35										
80	207/6	Grodziec		0,0346	"n"	"n"		"n"			
81	190	Świętoszówka		0,2300	"n"	"n"		"n"			
82	1020/4	Jasienica		0,0125	"n"	"n"		"n"			
OGÓŁEM 2004r.				11,6229							
Grunty użytkowane wieczystie przez Gminę (łącznie z latami poprzednimi)				5,8002							
Grunty zbyte (sprzedaż, zamiana, darowizna)				0,4730							

OGÓŁEM grunty oddane w użytkowanie wieczyste w 2004r.		0,1675								
OGÓŁEM grunty oddane w użytkowanie wieczyste (łącznie z poprzednimi latami) – grunty przekształcone w prawo własności		7,9488								
Grunty w użytkowaniu wieczystym przekształcone w prawo własności w 2004r.		0,0406								
OGÓŁEM grunty w użytkowaniu wieczystym przekształcone w prawo własności (łącznie z poprzednimi latami)		3,2031								
OGÓŁEM grunty stanowiące własność Gminy (łącznie z poprzednimi latami)		140,7848								
Udział 5,15% w pow. 0,0888 ha		0,00457								
Udział 50% w pow. 3,4846 ha		1,7423								
Udział 7/8 w pow. 0,1367 ha		0,1196								
Udział 10/100 w pow. 0,1300 ha		0,0130								

2005r.

Lp	Nr działki (parceli)	Miejscowość	Rodzaj użytkowania	Pow. (ha)	Sposób nabycia	Data Nabycia	Data Zbycia	Nabywca (Zbywca)	Forma Zbycia	Cena zbycia (nabycia)	Uwagi
1	547/1	Mazańcowice	droga	0,0161	zamiana	06.06.2005		(osoba fizyczna)		zamiana bez dopłaty za pgr. 2709/2	
2	552/1			0,0099							
3	309	Jasienica	działka	0,1400	zakup	06.06.2005r		-"-		1.500,-	
4	2433/5	Mazańcowice	droga	0,0998	zamiana	21.09.2005r		-"-		zamiana bez dopłaty za pgr. 2613/1 i 26/14/2	
5	384/1	Międzyrzecze Górne	zatoka autobusowa	0,0992	zakup	13.10.2005r		(Spółdzielnia „SAMOPOMOC”)		(18.153,60)	
6	496/3	Bielowicko	droga	0,0091	darowizna	06.09.2005r		(osoba fizyczna)			
7	1120/4	Łownica	-"-	0,0392	-"-	18.05.2005r		-"-			
8	1198/7	-"-	-"-	0,0066	-"-	-"-		-"-			
9	1198/5	-"-	-"-	0,0456	-"-	-"-		-"-			
10	1153/10	-"-	-"-	0,0429	-"-	-"-		-"-			
11	1161/2	-"-	-"-	0,0563	-"-	-"-		-"-			udział 7/8
12	255	Międzyrzecze Dolne	działka zabudowana (sołtysówka)	0,1200	dec. wojewody	10.05.2005r					

Lp	Nr działki (parceli)	Miejscowość	Rodzaj użytkowania	Pow. (ha)	Sposób nabycia	Data Nabycia	Data Zbycia	Nabywca (Zbywca)	Forma Zbycia	Cena zbycia (nabycia)	Uwagi
13	256	Międzyrzecze Dolne	boisko	1,3600	"-"	"-"					
14	257										
15	258										
16	119/1	Rudzica	działka	0,0551	"-"	"-"					
17	119/2										
18	280	Jasienica	cz. parkingu	0,0210	"-"	18.08.2005r					
19	980/4	"-"	droga	0,2576	"-"	"-"					
	980/5	"-"	droga	0,1502	"-"	18.08.2005r	22.06.2006	zamiana z osobą prawną za dz. 984 za dopłatą 934,21zł			
20	55/2	Grodziec	boisko	0,4900	"-"	14.10.2005r					
21	315/2	Międzyrzecze Dolne	droga	0,1308	zrzeczenie się	15.06.2005		(osoba fizyczna)			
22	315/5										
23	235/32	Wieszczyca	droga	0,0058	darowizna	22.07.2005		(osoba fizyczna)			
24	590/39	Rudzica	"-"	0,0215	"-"	22.07.2005		"-"			
25	1688/4	Jasienica	"-"	0,0883	"-"	"-"		"-"			
26	164	Biery	boisko	0,5207	dec. wojewody	25.11.2005					
27	55/3	Grodziec	działka	0,3200	darowizna	20.12.2005		(Agencja Nieruchomości Rolnych)			

OGÓŁEM 2005r.		4,1057									
Grunty użytkowane wieczystie przez Gminę (łącznie z latami poprzednimi)		5,8002									
Grunty zbyte (sprzedaż, zamiana, darowizna)		0,7183									
OGÓŁEM grunty oddane w użytkowanie wieczyste w 2005r.		0,1052									
OGÓŁEM grunty oddane w użytkowanie wieczyste (łącznie z poprzednimi latami) – grunty przekształcone w prawo własności		7,5128									
Grunty w użytkowaniu wieczystym przekształcone w prawo własności w 2005r.		0,3261									
OGÓŁEM grunty w użytkowaniu wieczystym przekształcone w prawo własności (łącznie Z poprzednimi latami)		3,5292									

OGÓŁEM grunty stanowiące własność Gminy (łącznie z poprzednimi latami)		144,8905							
Udział 5,15% w pow. 0,0888 ha		0,00457							
Udział 50% w pow. 3,4846 ha		1,7423							
Udział 7/8 w pow. 0,1367 ha		0,1196							
Udział 10/100 w pow. 0,1300 ha		0,0130							
Udział 7/8 w pow. 0,0563 ha		0,0493							

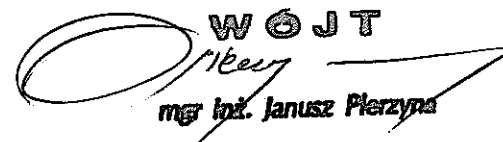
2006r.

Lp	Nr działki (parceli)	Miejscowość	Rodzaj użytkowania	Pow. (ha)	Sposób nabycia	Data Nabycia	Data Zbycia	Nabywca (Zbywca)	Forma Zbycia	Cena zbycia (nabycia)	Uwagi
1	1058	Jasienica	działka	4,8200	zakup	17.03.2006					udział 50%
2	224/8	Międzyrzecze Dolne	działka	0,0951	zamiana	22.06.2006					dz. 223/1 i 223/7
3	984	Jasienica	działka drogowa	0,7800	zamiana	22.06.2006					użytkowanie wieczyste zamiana za dz. 980/5
4	1688/21	Jasienica	działka	0,0743	zakup	31.08.2006	zniesienie współwłasności dz. 1688/20 i 1688/21 z osobą fizyczną bez dopłat				
5	2282/6	Mazańcowice	działki	0,0154	zamiana	20.09.2006r					za dz. 2621/2 i 2622/2
6	2256/2			0,0146							
7	126/4	Rudzica	działki	0,0891	zakup	12.10.2006r					
8	126/6			0,0147							
9	984/12	Mazańcowice	działki	0,0126	zakup	12.10.2006r.					
10	984/13			0,0229							
11											
12											

OGÓŁEM 2006r.		5,9387								
Grunty użytkowane wieczystie przez Gminę (łącznie z latami poprzednimi)		5,8002								
Grunty zbyte (sprzedaż, zamiana, darowizna)		0,2397								
OGÓŁEM grunty oddane w użytkowanie wieczyste (łącznie z poprzednimi latami) – grunty przekształcone w prawo własności		8,2928								

Grunty w użytkowaniu wieczystym przekształcone w prawo własności w 2006r.		0,7800							
OGÓŁEM grunty w użytkowaniu wieczystym przekształcone w prawo własności (łącznie z poprzednimi latami)		4,3192							
OGÓŁEM grunty stanowiące własność Gminy (łącznie z poprzednimi latami)		150,8292							
udział 50% w pow. 4,8200		2,4100							

Uwaga : czcionką pogrubioną zaznaczono grunty stanowiące własność Gminy, nie obciążone użytkowaniem wieczystym innych użytkowników.

WOJT

mgr inż. Janusz Pierzyna

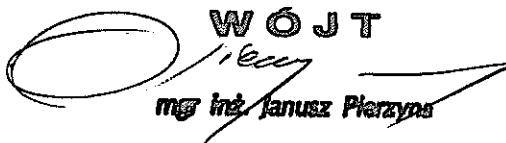
INFORMACJA O STANIE MIENIA (nieruchomości) GMINY JASIENICA
(stan na dzień 31 października 2006r.)
zgodnie z art. 180, pkt. 1, 2 i 3 ustawy z dnia 30 czerwca 2005r. o finansach publicznych
(Dz. U. Nr 249 poz. 2104 z późn. zm.)

art. 120 ust. 1 - 150,8292 ha
art. 120 ust. 2

użytkowanie wieczyste	-	8,2928 ha
udział w prawie własności	-	2,4100 ha

art. 120 ust. 3 - od ostatniej informacji, tj. 31.10.2005r. nastąpiły następujące zmiany :

nabycie praw własności do nieruchomości :	10,1405 ha
zbycie nieruchomości :	1,2741 ha
udział w prawie własności :	0,4593 ha


WÓJT
mgr inż. Janusz Pierzyno