

UCHWAŁA NR

RADY GMINY JASIEINICA

z dnia 2017 r.

w sprawie miejscowego planu zagospodarowania przestrzennego gminy Jasienica dla sołectwa Międzyrzecze Dolne – część obejmująca teren nr 2

Na podstawie art. 18 ust. 2 pkt 5 i art. 40 ust. 1 ustawy z dnia 8 marca 1990 r. o samorządzie gminnym (Dz. U. z 2016 r. poz. 446 ze zm.), art. 20 ust. 1 i art. 29 ustawy z dnia 27 marca 2003 roku o planowaniu i zagospodarowaniu przestrzennym (Dz. U. z 2017 r. poz. 1073)

Rada Gminy Jasienica

stwierdza, że niniejszy miejscowy plan zagospodarowania przestrzennego nie narusza ustaleń „Studium uwarunkowań i kierunków zagospodarowania przestrzennego gminy Jasienica”, przyjętego uchwałą Rady Gminy Jasienica Nr XXII/316/16 z dnia 31 sierpnia 2016 r.

i uchwala, co następuje:

Rozdział 1

Przepisy ogólne

§ 1

Miejscowy plan zagospodarowania przestrzennego gminy Jasienica dla sołectwa Międzyrzecze Dolne – część obejmująca teren nr 2 obejmuje obszar o powierzchni około 71,48 ha.

§ 2

1. Ustaleniami planu są:

- 1) tekst planu, stanowiący treść niniejszej uchwały;
- 2) rysunek planu w skali 1:2000, który obowiązuje w zakresie określonym niniejszą uchwałą i jest jej integralną częścią, stanowiąc załącznik Nr 1.

2. Integralnymi częściami niniejszej uchwały ponadto są:

- 1) załącznik Nr 2 – rozstrzygnięcie o sposobie rozpatrzenia uwag do projektu planu;
- 2) załącznik Nr 3 – rozstrzygnięcie o sposobie realizacji zapisanych w planie inwestycji z zakresu infrastruktury technicznej, które należą do zadań własnych gminy oraz zasadach ich finansowania.

3. Rysunek planu zawiera następujące ustalenia planu:

- 1) granica obszaru objętego planem;
- 2) linie rozgraniczające tereny o różnym przeznaczeniu lub różnych zasadach zagospodarowania;
- 3) nieprzekraczalne linie zabudowy;
- 4) granica strefy ochrony archeologicznej;
- 5) linia ochrony przed hałasem;
- 6) istniejące jezdnie dróg publicznych;
- 7) symbole cyfrowo-literowe identyfikujące tereny wydzielone liniami rozgraniczającymi i oznaczające ich przeznaczenia podstawowe;

- a) **PU** – tereny obiektów produkcyjnych, składów i magazynów oraz zabudowy usługowej,
- b) **ITK** – tereny infrastruktury technicznej z zakresu kanalizacji,
- c) **ZL** – tereny lasów,
- d) **Z** – tereny zieleni,
- e) **KDL** – tereny dróg publicznych klasy L,
- f) **KDD** – tereny dróg publicznych klasy D.

4. Rysunek planu zawiera elementy przyjęte na podstawie przepisów odrębnych:

- 1) granica gminy;
- 2) granice sołectw;
- 3) stanowisko archeologiczne;
- 4) informacja o położeniu obszaru objętego planem w całości w obszarze Natura 2000 Dolina Górnej Wisły PLB240001.

5. Rysunek planu, zawiera oznaczenia graficzne nie będące ustaleniami planu i pełniące funkcję informacyjną:

- 1) istniejąca infrastruktura techniczna:
 - a) napowietrzna linia elektroenergetyczna WN 220kV,
 - b) kablowa linia elektroenergetyczna SN,
 - c) kablowa linia elektroenergetyczna nN,
 - d) kanalizacja sanitarna,
 - e) kanalizacja deszczowa,
 - f) wodociągi,
 - g) gazociągi.
 - h) kablowe linie teletechniczne.

§ 3

1. Ilekcioć w dalszych przepisach niniejszej uchwały jest mowa o:

- 1) **nieprzekraczalnej linii zabudowy** – należy przez to rozumieć wyznaczoną na rysunku planu linię, ograniczającą część terenu, w obrębie którego możliwe jest wznoszenie obiektów budowlanych, przy czym linia ta nie obowiązuje: parkingów i infrastruktury technicznej;
- 2) **przeznaczeniu podstawowym** – należy przez to rozumieć sposób użytkowania, któremu powinny być podporządkowane inne sposoby użytkowania działki budowlanej, lub działki nie przeznaczonej do zabudowy, w granicach terenu, określone jako przeznaczenie uzupełniające;
- 3) **przeznaczeniu uzupełniającym** – należy przez to rozumieć przeznaczenie, stanowiące uzupełnienie przeznaczenia podstawowego w ramach działki budowlanej lub działki nie przeznaczonej do zabudowy, przy czym łączny udział powierzchni użytkowej przeznaczenia uzupełniającego nie może stanowić więcej niż 49% powierzchni użytkowej budynków na działce budowlanej w granicach terenu;
- 4) **teren** – należy przez to rozumieć fragment obszaru planu o określonym przeznaczeniu, wyodrębniony na rysunku planu liniami rozgraniczającymi oraz symbolem identyfikującym;
- 5) **zieleni urządzonej** – należy przez to rozumieć urządzone i utrzymywane zespoły drzew, krzewów, rabat, trawników, kwietników.

2. Pozostałe określenia użyte w uchwale należy rozumieć zgodnie z definicjami określonymi przepisami odrębnymi, w tym:

- 1) **działce budowlanej** – należy przez to rozumieć nieruchomość gruntową lub działkę gruntu, o której mowa w ustawie z dnia 27 marca 2003r. o planowaniu i zagospodarowaniu przestrzennym;

- 2) **intensywności zabudowy** – należy przez to rozumieć intensywność zabudowy w rozumieniu art. 15 ust. 2 pkt 6 ustawy z dnia 27 marca 2003r. o planowaniu i zagospodarowaniu przestrzennym;
- 3) **powierzchni biologicznie czynnej** – należy przez to rozumieć powierzchnię terenu, o którym mowa w § 3 pkt 22 w Rozporządzeniu Ministra Infrastruktury z dnia 12 kwietnia 2002r. w sprawie warunków technicznych, jakim powinny odpowiadać budynki i ich usytuowanie;
- 4) **wysokości budynku** – należy przez to rozumieć wysokość, o której mowa w § 6 rozporządzenia Ministra Infrastruktury z dnia 12 kwietnia 2002 r. w sprawie warunków technicznych, jakim powinny odpowiadać budynki i ich usytuowanie.

Rozdział 2

Ustalenia dla całego obszaru objętego planem

§ 4

Zasady ochrony środowiska, przyrody i krajobrazu:

1. Obszar objęty planem znajduje się w obszarze Natura 2000 Dolina Górnej Wisły PLB240001 w związku z czym ustala się ograniczenia w zakresie prowadzonej działalności:

1) zakaz lokalizowania:

- a) zakładów o dużym lub zwiększonym ryzyku wystąpienia poważnej awarii przemysłowej,
- b) instalacji mogących powodować znaczne zanieczyszczenie poszczególnych elementów przyrodniczych albo środowiska jako całości, w rozumieniu rozporządzenia Ministra Środowiska z dnia 27 sierpnia 2014 r. w sprawie rodzajów instalacji mogących powodować znaczne zanieczyszczenie poszczególnych elementów przyrodniczych albo środowiska jako całości;

c) elektrowni wiatrowych;

d) działalności z zakresu:

- zbierania, odzysku lub unieszkodliwiania wszelkich odpadów wytworzonych poza działką budowlaną,
- garbowania skór,
- uboju zwierząt;

2) na terenach oznaczonych symbolem 03PU i 04PU średniodobowy poziom hałasu na „linii ochrony przed hałasem” nie może przekraczać 55 dB.

2. W zakresie postępowania ze ściekami ustala się:

- 1) nakaz stosowania rozwiązań technicznych w zakresie gospodarki wodno-ściekowej, zapobiegających przenikaniu nieoczyszczonych ścieków do gruntu i wód;
- 2) postępowanie ze ściekami zgodnie z §7 ust. 7 i ust. 8.

3. W zakresie postępowania z odpadami ustala się:

- 1) nakaz zbierania i magazynowania odpadów w miejscach do tego wyznaczonych;
- 2) nakaz realizacji miejsc do gromadzenia odpadów w sposób zapewniający zabezpieczenie przed infiltracją wód opadowych;
- 3) zakaz składowania odpadów;
- 4) zakaz wykorzystywania odpadów, za wyjątkiem niezanieczyszczonych mas ziemnych, do zmian ukształtowania terenu.

4. W zakresie ochrony powietrza ustala się zaopatrzenie w ciepło ze źródeł, o których mowa w §7 ust. 10.

§ 5

Zasady ochrony dziedzictwa kulturowego i zabytków.

1. W obrębie terenu oznaczonego symbolem 04PU, zlokalizowane jest zewidencjonowane stanowisko archeologiczne AZP 106-47/14 Międzyrzecze Dolne st. 4.

2. Dla stanowiska archeologicznego, o którym mowa w ust. 1, ustala się granicę strefy obserwacji archeologicznej, obejmującej obszar o promieniu 40,0 m od stanowiska archeologicznego.
3. Wszelkie działania inwestycyjne oraz roboty ziemne na obszarze strefy obserwacji archeologicznej należy prowadzić z uwzględnieniem wymagań art. 31 ustawy z dnia 23 lipca 2003 r. o ochronie zabytków i opiece nad zabytkami.

§ 6

Zasady modernizacji, rozbudowy i budowy systemów komunikacji oraz standardy wyposażenia w miejsca postojowe:

1. Obsługa terenów zabudowy: oznaczonych symbolem od 01PU do 05PU oraz 01ITK odbywa się poprzez bezpośrednio przyległe do terenu drogi publiczne, oznaczone symbolem 01KDL, 01KDD, 02KDD lub 03KDD.
2. Parametry oraz klasyfikacja dróg publicznych określone w § 14 i § 15.
3. Nakaz zapewnienia miejsc parkingowych w ilości nie mniejszej niż:
 - 1) dla zabudowy produkcyjnej – 1,2 miejsca na każde 100m² powierzchni użytkowej;
 - 2) dla składów, magazynów oraz obiektów handlu hurtowego – 0,2 miejsca na każde 100m² powierzchni użytkowej;
 - 3) dla zabudowy usługowej – 2,5 miejsca na każde 100m² powierzchni użytkowej;
 - 4) dla obiektów infrastruktury technicznej – 1,0 miejsca na każde 100m² powierzchni użytkowej budynków.
4. Nakaz zaspokajania potrzeb parkingowych, o których mowa ust. 3, w granicach działki budowlanej, na której przedsięwzięcie jest realizowane.
5. Nakaz zapewnienia miejsc do parkowania dla pojazdów zaopatrzonych w kartę parkingową w ilości nie mniejszej niż:
 - 1) 1 stanowisko – jeżeli liczba stanowisk wynosi 6–15;
 - 2) 2 stanowiska – jeżeli liczba stanowisk wynosi 16–40;
 - 3) 3 stanowiska – jeżeli liczba stanowisk wynosi 41–100;
 - 4) 4% ogólnej liczby stanowisk jeżeli ogólna liczba stanowisk wynosi więcej niż 100.

§ 7

Zasady modernizacji, rozbudowy i budowy systemów infrastruktury technicznej:

1. Dopuszcza się w całym obszarze planu realizację infrastruktury technicznej oraz ścieżek pieszych i dróg rowerowych, przy zachowaniu pozostałych ustaleń planu.
2. Przebieg sieci infrastruktury technicznej należy realizować w obrębie terenów dróg publicznych lub pomiędzy wyznaczonymi na rysunku planu nieprzekraczalnymi liniami zabudowy a liniami rozgraniczającymi drogi publiczne, z zastrzeżeniem ust. 3.
3. Dopuszcza się prowadzenie sieci infrastruktury technicznej z zakresu kanalizacji oraz napowietrznych sieci elektroenergetycznych wysokiego napięcia poza obszarami, o których mowa w ust. 2.
4. Sieci infrastruktury technicznej, za wyjątkiem linii wysokiego napięcia o napięciu znamionowym przekraczającym 110kV, należy realizować jako podziemne.
5. W zakresie zaopatrzenia w energię elektryczną ustala się:
 - 1) zasilanie terenów z sieci elektroenergetycznej średniego napięcia, realizowanej zgodnie z zapotrzebowaniem, w oparciu o GPZ 110kV/15kV, zlokalizowany przy wschodniej granicy obszaru objętego planem;
 - 2) na terenach oznaczonych symbolem od 01PU do 05PU oraz 01ITK dopuszcza się wytwarzanie energii elektrycznej w instalacjach wykorzystujących odnawialne źródła energii, w tym o mocy przekraczającej 100kW, za wyjątkiem elektrowni wiatrowych.
6. W zakresie zaopatrzenia w wodę ustala się zaopatrzenie z sieci wodociągowej.
7. W zakresie odprowadzania ścieków komunalnych i przemysłowych ustala się:

- 1) odprowadzanie ścieków do kanalizacji sanitarnej;
 - 2) w razie braku warunków przyłączenia sieci kanalizacyjnej dopuszcza się odprowadzanie ścieków zgodnie z przepisami odrębnymi, tj. w szczególności art. 5 ust. 1 pkt 2 ustawy o utrzymaniu czystości i porządku w gminach oraz § 26 ust. 3 rozporządzenia Ministra Infrastruktury z dnia 12 kwietnia 2002 r. w sprawie warunków technicznych, jakim powinny odpowiadać budynki i ich usytuowanie.
8. W zakresie odprowadzania wód opadowych i roztopowych z dachów i powierzchni utwardzonych, ustala się:
- 1) odprowadzenie ścieków do kanalizacji deszczowej;
 - 2) dopuszcza się odprowadzenie ścieków do innych odbiorników zgodnie z przepisami odrębnymi, tj. w szczególności § 28 ust. 2 rozporządzenia Ministra Infrastruktury z dnia 12 kwietnia 2002 r. w sprawie warunków technicznych, jakim powinny odpowiadać budynki i ich usytuowanie.
9. W zakresie zaopatrzenia w gaz ustala się:
- 1) zasilanie w gaz ziemny z sieci realizowanej zgodnie z zapotrzebowaniem;
 - 2) dopuszcza się zaopatrzenie w gaz do celów grzewczych z indywidualnych zbiorników gazu.
10. W zakresie zaopatrzenia w energię ciepłą do celów grzewczych dopuszcza się zastosowanie indywidualnych lub grupowych systemów grzewczych opartych o:
- 1) spalanie paliw w urządzeniach niskoemisyjnych;
 - 2) systemy grzewcze zasilane energią elektryczną;
 - 3) systemy z zastosowaniem odnawialnych źródeł energii za wyjątkiem elektrowni wiatrowych.
11. W zakresie telekomunikacji: dopuszcza się lokalizację infrastruktury z zachowaniem wymaganej wysokości obiektów budowlanych, o której mowa w ustaleniach rozdziału 3.

§ 8

Ustala się stawkę procentową, na podstawie której określa się opłatę, o której mowa w art. 36 ust.4 ustawy o planowaniu i zagospodarowaniu przestrzennym, w wysokości:

- 1) 20% – dla terenów oznaczonych symbolem od 01PU do 05PU;
- 2) 1% – dla terenów oznaczonych symbolem: 01ITK, 02ITK, 01ZL, 02ZL, 01Z, 02Z, 01KDL, od 01KDD do 03KDD.

Rozdział 3

Ustalenia szczegółowe dla terenów

§ 9

Wyznacza się tereny oznaczone symbolem od **01PU do 05PU**, dla których ustala się:

1. Przeznaczenie terenów.

1) przeznaczenie podstawowe:

- a) zabudowa produkcyjna,
- b) składy,
- c) magazyny,
- d) zabudowa usługowa z wyłączeniem usług:
 - społecznych z zakresu oświaty, edukacji, wychowania, opieki zdrowotnej, społecznej lub socjalnej,
 - turystycznych, z zastrzeżeniem lit. e,
 - handlu detalicznego, obejmującego sprzedaż artykułów spożywczych,
- e) usługi gastronomii na terenie oznaczonym symbolem 05PU,
- f) infrastruktura techniczna;

2) przeznaczenie uzupełniające:

a) zabudowa usługowa obejmująca usługi:

- społeczne z zakresu: oświaty, edukacji, wychowania, opieki zdrowotnej, społecznej lub socjalnej,
- turystyczne,
- handlu detalicznego obejmującego sprzedaż artykułów spożywczych,

b) zagospodarowanie towarzyszące obejmujące:

- parkingi i garaże,
- drogi pożarowe, dojazdy, place manewrowe, ciągi piesze i rowerowe,
- urządzenia budowlane,
- zieleń urządzoną,

c) instalacje do produkcji energii z odnawialnych źródeł energii.

2. Zasady ochrony i kształtowania ładu przestrzennego.

- 1) zakaz prowadzenia działalności obejmującej składowanie poza budynkami materiałów opałowych lub sypkich materiałów budowlanych;
- 2) zakaz lokalizowania obiektów handlowych o powierzchni sprzedaży powyżej 2000m²;
- 3) maksymalny udział powierzchni użytkowej usług społecznych, w stosunku do powierzchni użytkowej budynków w obrębie działki budowlanej – 15%;
- 4) nieprzekraczalne linie zabudowy zgodnie z rysunkiem planu;
- 5) minimalna powierzchnia wydzielanej działki budowlanej – 0,5ha, z zastrzeżeniem pkt 6;
- 6) ustalenie pkt 5 nie obowiązuje dla działek wydzielanych na cele realizacji infrastruktury technicznej;
- 7) dopuszcza się dachy spadziste, wyłącznie jako dachy dwuspadowe lub wielospadowe symetryczne.

3. Parametry i wskaźniki zagospodarowania terenu.

- 1) maksymalna wielkość powierzchni zabudowy w stosunku do powierzchni działki budowlanej – 80%;
- 2) intensywność zabudowy – od 0,05 do 3,0, z zastrzeżeniem, że minimalna intensywność zabudowy w przypadku działek przeznaczonych wyłącznie na cele realizacji infrastruktury technicznej wynosi 0%;
- 3) minimalny udział powierzchni biologicznie czynnej – 15%.

4. Parametry i wskaźniki kształtowania zabudowy.

1) maksymalna wysokość:

- a) budynków – 15,0 m,
- b) budynków wraz instalacjami zlokalizowanymi na dachu budynku – 25,0 m,
- c) budowli telekomunikacyjnych i elektroenergetycznych, oraz kominów – 40,0m,
- d) pozostałych obiektów budowlanych nie wymienionych w lit. a do lit. c – 25,0 m;

2) dachy:

- a) płaskie, tj. o kącie nachylenia połaci dachowych do 12,
- b) spadziste o kącie nachylenia połaci dachowych 35-45, na budynkach o powierzchni zabudowy nie przekraczającej 200m².

5. Zasady i warunki scalania i podziału nieruchomości.

- 1) minimalna powierzchnia działki – 0,5 ha;
- 2) minimalna szerokość frontu działki – 30 m;
- 3) ustalenia pkt 1 i pkt 2 nie dotyczą działek wydzielanych dla infrastruktury technicznej;
- 4) wydzielanie działek prostopadle w stosunku do bezpośrednio przyległej drogi publicznej z tolerancją ±5.

§ 10

Wyznacza się teren oznaczony symbolem **01ITK**, dla którego ustala się:

1. Przeznaczenie terenów.

- 1) przeznaczenie podstawowe: obiekty i urządzenia infrastruktury technicznej z zakresu kanalizacji;
- 2) przeznaczenie uzupełniające:
 - a) infrastruktura techniczna nie wymieniona w pkt 1,
 - b) instalacje do produkcji energii z odnawialnych źródeł energii,
 - c) parkingi,
 - d) ciągi piesze i drogi rowerowe,
 - e) zieleń urządzona.

2. Zasady ochrony i kształtowania ładu przestrzennego.

- 1) zakaz prowadzenia działalności obejmującej składowanie poza budynkami materiałów opałowych lub sypkich materiałów budowlanych;
- 2) nieprzekraczalne linie zabudowy zgodnie z rysunkiem planu;
- 3) dopuszcza się dachy spadziste wyłącznie jako dachy dwuspadowe lub wielospadowe symetryczne;
- 4) zakaz stosowania jako pokrycia dachów spadzistych: blachy falistej lub trapezowej oraz papy.

3. Parametry i wskaźniki zagospodarowania terenu.

- 1) maksymalna wielkość powierzchni zabudowy w stosunku do powierzchni działki budowlanej – 50%;
- 2) intensywność zabudowy – od 0,00 do 0,5;
- 3) minimalny udział powierzchni biologicznie czynnej – 25%.

4. Parametry i wskaźniki kształtowania zabudowy.

- 1) maksymalna wysokość:
 - a) budynków – 7,0 m,
 - b) budynków wraz instalacjami zlokalizowanymi na dachu budynku – 10,0 m,
 - c) budowli telekomunikacyjnych i elektroenergetycznych – 40,0 m,
 - d) pozostałych obiektów budowlanych nie wymienionych w lit. a do lit. c – 10,0 m;
- 2) dachy:
 - a) płaskie tj. o kącie nachylenia połaci dachowych do 12, albo,
 - b) spadziste o kącie nachylenia połaci dachowych 35-45.

5. Zasady i warunki scalania i podziału nieruchomości.

- 1) minimalna powierzchnia działki – 100 m²;
- 2) minimalna szerokość frontu działki – 5 m;
- 3) wydzielanie działek prostopadle w stosunku do drogi publicznej oznaczonej symbolem 01KDL z tolerancją ± 45 .

§ 11

Wyznacza się teren oznaczony symbolem **02ITK**, dla którego ustala się:

1. Przeznaczenie terenów.

- 1) przeznaczenie podstawowe: sieci infrastruktury technicznej z zakresu kanalizacji;
- 2) przeznaczenie uzupełniające:
 - a) sieci infrastruktury technicznej nie wymienione w pkt 1,

b) ciągi piesze i drogi rowerowe.

2. Zasady ochrony i kształtowania ładu przestrzennego.

- 1) zakaz lokalizowania budynków;
- 2) minimalny udział powierzchni biologicznie czynnej – 25%.

§ 12

Wyznacza się tereny lasów oznaczone symbolem **01ZL** i **02ZL**, dla których ustala się:

- 1) przeznaczenie podstawowe – lasy;
- 2) zakaz lokalizowania budynków.

§ 13

Wyznacza się tereny zieleni oznaczone symbolem od **01Z** do **02Z**, dla których ustala się:

- 1) przeznaczenie podstawowe – zieleń;
- 2) dopuszcza się realizację podziemnych sieci infrastruktury technicznej;
- 3) zakaz lokalizowania budynków.

§ 14

Wyznacza się teren oznaczony symbolem **01KDL**, dla którego ustala się:

- 1) przeznaczenie podstawowe – droga publiczna klasy lokalnej;
- 2) przeznaczenie uzupełniające – infrastruktura techniczna z wyłączeniem budynków;
- 3) szerokość w liniach rozgraniczających zgodnie z rysunkiem planu tj.: od 14,9 m do 40,9 m.

§ 15

Wyznacza się tereny oznaczone symbolem **01KDD** do **03KDD**, dla których ustala się:

- 1) przeznaczenie podstawowe – droga publiczna klasy dojazdowej;
- 2) przeznaczenie uzupełniające – infrastruktura techniczna z wyłączeniem budynków;
- 3) szerokość w liniach rozgraniczających, z pominięciem placu do zawracania, zgodnie z rysunkiem planu, tj.:
 - a) od 16,6 m do 20,6 m – drogi oznaczonej symbolem 01KDD,
 - b) od 15,4 m do 21,1 m – drogi oznaczonej symbolem 02KDD,
 - c) 10,0 m – drogi oznaczonej symbolem 03KDD.


Rozdział 4 Ustalenia końcowe

§ 10

Wykonanie uchwały powierza się Wójtowi gminy Jasienica.


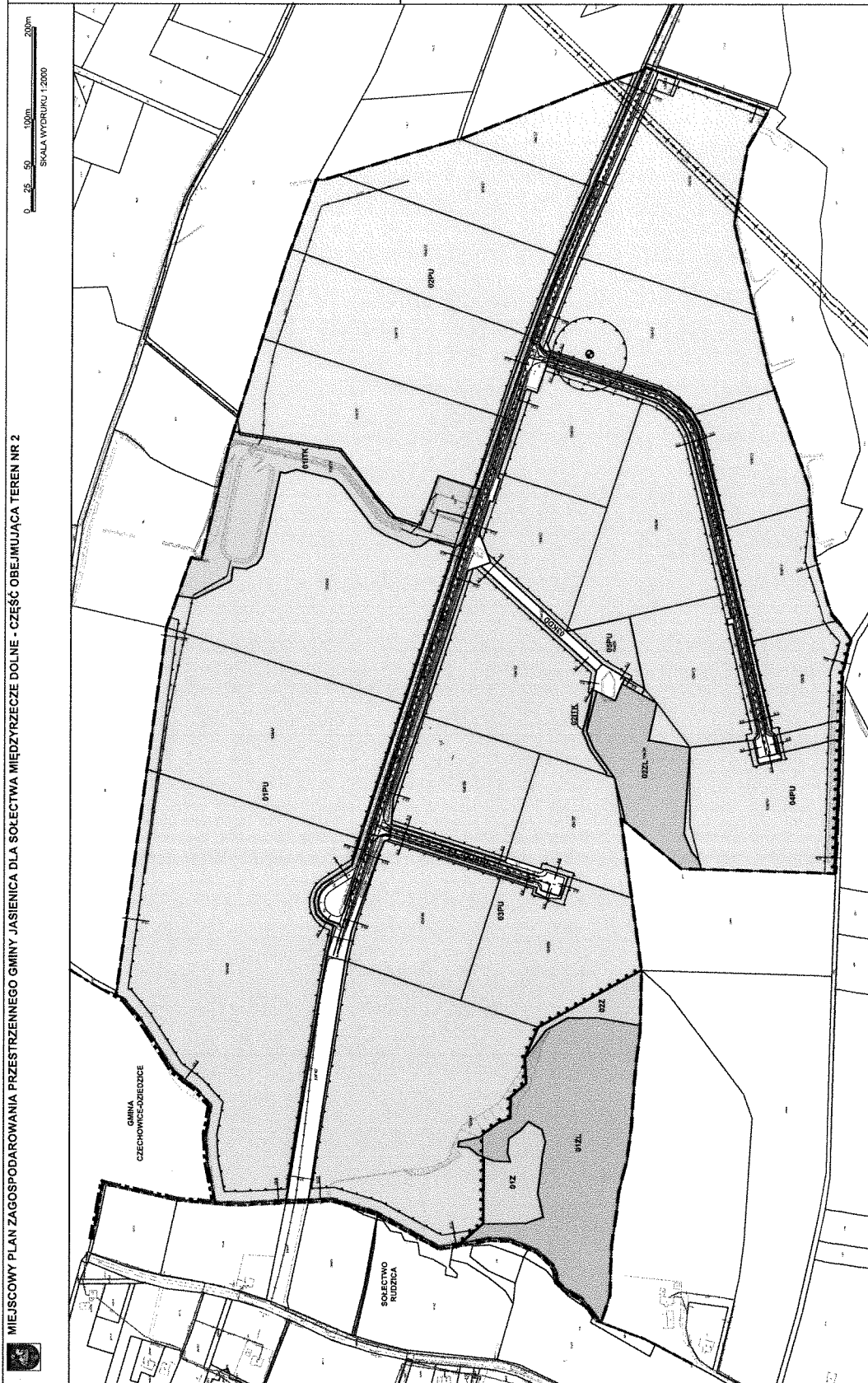
§ 11

Uchwała wchodzi w życie po 31 dniach od jej opublikowania w Dzienniku Urzędowym Województwa Śląskiego.


ADWOKAT
Andrzej Konieczko

Ryszard Placyk

MIEJSCOWY PLAN ZAGOSPODAROWANIA PRZESTRZENNEGO GMINY JASIEŃCA DLA SOŁECTWA MIEDZYRZECZE DOLNE - CZĘŚĆ OBEJMUJĄCA TEREN NR 2



Załącznik Nr 2 do Uchwały Nr

Rady Gminy Jasienica

z dnia.....2017 r.

Rozstrzygnięcie o sposobie rozpatrzenia uwag do projektu miejscowego planu zagospodarowania przestrzennego

Działając w oparciu o art. 20 ust. 1 ustawy z dnia 27 marca 2003 r. o planowaniu i zagospodarowaniu przestrzennym (Dz. U. z 2017 r. poz. 1073)

**Rada Gminy Jasienica
postanawia:**

Ze względu na brak uwag dotyczących wyłożonego do publicznego wglądu projektu miejscowego planu zagospodarowania przestrzennego gminy Jasienica dla sołectwa Międzyrzecze Dolne – część obejmująca teren nr 2, nie dokonuje się rozstrzygnięcia o sposobie rozpatrzenia.

Załącznik Nr 3 do Uchwały Nr

Rady Gminy Jasienica

z dnia.....2017 r.

Rozstrzygnięcie o sposobie realizacji zapisanych w planie inwestycji z zakresu infrastruktury technicznej, które należą do zadań własnych gminy oraz zasadach ich finansowania.

Działając w oparciu o art. 20 ust. 1 ustawy z dnia 27 marca 2003 r. o planowaniu i zagospodarowaniu przestrzennym (Dz. U. z 2017 r. poz. 1073)

**Rada Gminy Jasienica
postanawia:**

1. Gmina Jasienica będzie inwestorem zapisanych w planie inwestycji z zakresu infrastruktury, należącej do zadań własnych gminy, z zakresu:

1) infrastruktury drogowej obejmującej:

- a) realizację zachodniego odcinka drogi klasy lokalnej oznaczonej symbolem 01KDL,
- b) realizację drogi klasy dojazdowej oznaczonej symbolem 03KDD;

2) infrastruktury technicznej obejmującej:

- a) realizację kanalizacji deszczowej dróg, o których mowa w pkt 1,
- b) realizację oświetlenia ulicznego dróg, o których mowa w pkt 1,
- c) realizację kanalizacji sanitarnej w ciągu drogi 03KDD,
- d) realizację wodociągu w ciągu drogi 03KDD.

2. Źródłem finansowania inwestycji, o których mowa w ust.1, będą:

- 1) środki własne Gminy;
- 2) środki zewnętrzne z uwzględnieniem funduszy pomocowych;
- 3) partnerstwo publiczno-prywatne.

3. Prognozowany okres realizacji inwestycji wymienionych w ust. 1, przyjmuje się sukcesywnie, w miarę pozyskiwania środków finansowych oraz rozwoju inwestycji na obszarze objętym planem.

Uzasadnienie

Projekt miejscowego planu zagospodarowania przestrzennego gminy Jasienica dla sołectwa Międzyrzecze Dolne – część obejmująca teren nr 2 sporządzony został na podstawie uchwały Uchwała Nr XXIII/318/16 Rady Gminy Jasienica z dnia 20 października 2016 sprawie przystąpienia do sporządzenia miejscowego planu zagospodarowania przestrzennego Gminy Jasienica dla sołectwa Międzyrzecze Dolne.

Granice projektu planu został objęty obszar o powierzchni ok. 71,48 ha w północnej części sołectwa Międzyrzecze Dolne, dotychczas niezainwestowany ale przygotowany pod inwestycje produkcyjno-usługowe na podstawie ustaleń dotychczas obowiązującego planu.

Wymogi wynikające z art. 1 ust. 2-4 ustawy z dnia 27 marca 2003 r. o planowaniu i zagospodarowaniu przestrzennym (Dz. U. z 2017 r. poz. 1073) zostały w projekcie miejscowego planu zagospodarowania przestrzennego gminy Jasienica dla sołectwa Międzyrzecze Dolne – część obejmująca teren nr 2 uwzględnione w następujący sposób:

- art. 1, ust. 2:

1. Wymagania ładu przestrzennego, w tym urbanistyki i architektury oraz walory architektoniczne i krajobrazowe. Na zapewnienie ładu przestrzennego, w tym urbanistyki i architektury oraz walorów architektonicznych i krajobrazowych ma wpływ całokształt ustaleń zawartych planie zarówno w części tekstowej planu jak i na rysunku planu. Z elementów składających się na całokształt można wskazać główne, takie jak:

- ustalenie jednolitych nieprzekraczalnych linii zabudowy od dróg publicznych w odległości większej niż minimalne wynikające z przepisów odrębnych,
- uwzględnienie stref buforowych dla lokalizacji budynków w odległości 12m od terenów o innych funkcjach (terenów zieleni),
- zakaz lokalizowania: elektrowni wiatrowych; działalności z zakresu: zbierania, odzysku lub unieszkodliwiania wszelkich odpadów wytworzonych poza działką budowlaną,
- zakaz prowadzenia działalności obejmującej składowanie poza budynkami materiałów opałowych lub sypkich materiałów budowlanych,
- nakaz realizacji sieci infrastruktury technicznej, za wyjątkiem linii wysokiego napięcia o napięciu znamionowym przekraczającym 110kV, jako podziemnych,
- docelowe rozwiązanie układu komunikacyjnego obsługującego wszystkie wydzielone działki budowlane,
- zapewnienie odpowiednio szerokich pasów drogowych adekwatnie do rodzaju obsługiwanych funkcji oraz wielkości terenów,
- ustalenie udziału powierzchni biologicznie czynnej na poziomie co najmniej 15% dla wszystkich funkcji.
- ustalenie parametrów działek budowlanych wydzielanych w procedurze scalania i podziału nieruchomości w zakresie: minimalnej powierzchni, minimalnej szerokości frontu oraz kąta położenia granic działek w stosunku do pasa drogowego z tolerancją wynoszącą $\pm 5^\circ$,
- ograniczenie maksymalnej wysokości: budynków do 15m, obiektów budowlanych do 25 lub do 40m dla telekomunikacyjnych i elektroenergetycznych, oraz kominów,
- ograniczenie rodzajów dachów – dopuszcza się albo płaskie, tj. o kącie nachylenia połaci dachowych do 12, albo, spadziste o kącie nachylenia połaci dachowych 35-45 na budynkach o powierzchni zabudowy nie przekraczającej 200m²;
- dopuszczenie dachów spadzistych wyłącznie jako dachów dwuspadowych lub wielospadowych

symetrycznych,

- nakaz zapewnienia odpowiedniej ilości miejsc postojowych w granicach działki budowlanej.

2. Wymagania ochrony środowiska, w tym gospodarowania wodami i ochrony gruntów rolnych i leśnych: realizowane są poprzez:

- zakaz lokalizowania działalności uciążliwych dla środowiska takich jak: zakładów o dużym lub zwiększonym ryzyku wystąpienia poważnej awarii przemysłowej; instalacji mogących powodować znaczne zanieczyszczenie poszczególnych elementów przyrodniczych albo środowiska jako całości; elektrowni wiatrowych; działalności z zakresu, zbierania, odzysku lub unieszkodliwiania wszelkich odpadów wytworzonych poza działką budowlaną; działalności z zakresu garbowania skór i uboju zwierząt; działalności obejmujących składowanie poza budynkami materiałów opałowych lub sypekich materiałów budowlanych,
- ochronę przed hałasem sąsiadujących terenów zieleni, mogących stanowić miejsca gniazdowania ptaków, ustalając graniczny, średniodobowy poziom hałasu na granicy terenów oznaczonych symbolem 03PU i 04PU na poziomie 55dB.
- uwzględnienie stref buforowych dla lokalizacji budynków co najmniej w odległości 12m od terenów zieleni – dla lasów tego wymogu nie wprowadzono ze względu na wystarczający poziom ochrony wynikający z przepisów prawa powszechnie obowiązującego (prawa budowlanego),
- ustalenia w zakresie postępowania ze ściekami: nakazu stosowania rozwiązań technicznych w zakresie gospodarki wodno-ściekowej, zapobiegających przenikaniu nieoczyszczonych ścieków do gruntu i wód; odprowadzania ścieków do kanalizacji,
- ustalenia w zakresie postępowania z odpadami: nakazu zbierania i magazynowania odpadów w miejscach do tego wyznaczonych; nakazu realizacji miejsc do gromadzenia odpadów w sposób zapewniający zabezpieczenie przed infiltracją wód opadowych; zakazu składowania odpadów;
- zakaz wykorzystywania odpadów, za wyjątkiem niezanieczyszczonych mas ziemnych, do zmian ukształtowania terenu.
- ustalenia w zakresie ochrony powietrza obejmujące ustalenie zaopatrzenia w ciepło z indywidualnych lub grupowych systemów grzewczych opartych o: spalanie paliw w urządzeniach niskoemisyjnych, energią elektryczną, systemy z zastosowaniem odnawialnych źródeł energii za wyjątkiem elektrowni wiatrowych,
- ustalenie minimalnego wskaźnika powierzchni biologicznie czynnej na terenach przemysłowych na poziomie 3-krotnie wyższym niż wymaga studium.

W obszarze planu nie rozszerza się terenów zabudowy w stosunku do planu obowiązującego, w związku z czym nie przeznacza się gruntów chronionych na mocy ustawy o ochronie gruntów rolnych i leśnych na inne cele.

3. Wymagania ochrony dziedzictwa kulturowego i zabytków oraz dóbr kultury współczesnej:

W obszarze zmiany planu brak obszarów lub obiektów o wartościach kulturowych, czy też mogących stanowić dobra kultury współczesnej obejmują się jedynie ochroną zewidencjonowane stanowisko archeologiczne AZP 106-47/14 Międzyrzecze Dolne st. 4. Poprzez wyznaczenie strefy obserwacji archeologicznej w której obowiązują wymagania art. 31 ustawy z dnia 23 lipca 2003 r. o ochronie zabytków i opiece nad zabytkami.

4. Wymagania ochrony zdrowia oraz bezpieczeństwa ludzi i mienia, a także potrzeb ludzi niepełnosprawnych uwzględniono poprzez:

- ograniczenie możliwości lokalizacji przedsięwzięć stwarzających realne zagrożenie znaczącymi uciążliwościami dla terenów mieszkaniowych położonych w sąsiedztwie,
- wyeliminowanie jako przeznaczenia podstawowego, przeznaczeń usługowych wymagających ochrony przed uciążliwościami z dopuszczeniem, iż maksymalny udział powierzchni użytkowej przeznaczenia

uzupełniającego, w stosunku do powierzchni użytkowej budynków w obrębie działki budowlanej nie przekroczy 15%. Uzasadnieniem dla dopuszczenia funkcji wrażliwych z zakresu usług społecznych jako uzupełnienia zabudowy usługowej i produkcyjnej, w ilości do 15% powierzchni użytkowej w ramach działki budowlanej, jest z jednej strony potrzeba stworzenia w planie miejscowym możliwości tworzenia miejsc pracy przyjaznych pracownikom, a z drugiej rodzaj terenu (pierwsza w Polsce niskoemisyjna strefa gospodarcza), na którym nie przewiduje się lokalizowania działalności o znaczącej uciążliwości. Nie bez znaczenia pozostaje tutaj również fakt, że właścicielem terenów jest, a w kilku przypadkach jeszcze niedawno była Gmina, w związku z czym możliwe jest kreowanie nieuciążliwego sposobu zagospodarowania również poprzez selekcję podmiotów, którym tereny będą zbywane. Dopuszczenie w planie takich funkcji jak przykładowe przedszkola, żłobki, czy też np. gabinety lekarskie lokalizowane w ramach hurtowni farmaceutycznych, dają szansę na wykształcenie przyjaznego środowiska pracy. Brak tego rodzaju dopuszczenia w planie miejscowym możliwości te przekreśla, co nie wydaje się w tym przypadku rozwiązaniem korzystnym. Istotne jest, iż również przepisy ochrony środowiska, poprzez art. 114 ust. 3 ustawy z dnia 27 kwietnia 2001 r. Prawo ochrony środowiska chronią takie funkcje przed uciążliwościami (tutaj hałasem) wskazując, że: „Jeżeli na terenach [...] przeznaczonych do działalności produkcyjnej, składowania i magazynowania znajduje się zabudowa mieszkaniowa, szpitale, domy pomocy społecznej lub budynki związane ze stałym albo czasowym pobytem dzieci i młodzieży, ochrona przed hałasem polega na stosowaniu rozwiązań technicznych zapewniających właściwe warunki akustyczne w budynkach”.

- nakaz zapewnienia miejsc do parkowania dla pojazdów zaopatrzonych w kartę parkingową na poziomie ustawowym,
- nakaz zaspokajania potrzeb parkingowych, w granicach działki budowlanej, na której przedsięwzięcie jest realizowane,
- zapewnienie odpowiedniej szerokości pasów drogowych pozwalających na realizację oddzielonych od jezdni chodników dla pieszych, w dużym stopniu już zrealizowanych.

5. Walory ekonomiczne przestrzeni i prawo własności poprzez:

- zmianę parametrów zabudowy i zagospodarowania terenów w sposób zapewniający podwyższenie wartości terenu,
- ograniczenie realizacji celów publicznych na terenach stanowiących własność prywatną do minimum,
- ochronę terenów sąsiadujących przed nadmiernie uciążliwym sąsiedztwem, mogącym potencjalnie skutkować obniżeniem wartości nieruchomości.

6. Potrzeby obronności i bezpieczeństwa państwa:

Zagadnienia nie są przedmiotem planu ze względu na stosunkowo niewielki obszar objęty planem, oraz brak elementów infrastruktury, poza istniejącą linią 220kV której przebieg uwzględniono, służącej, pośrednio lub bezpośrednio, obronności i bezpieczeństwu Państwa.

7. Potrzeby interesu publicznego poprzez:

- realizację zadania strategicznego zapisanego w strategii rozwoju gminy,
- zapewnienie rozwiązań jak najbardziej korzystnych z punktu widzenia Gminy, jako właściciela zdecydowanej większości terenów, oraz beneficjenta potencjalnych wpływów podatkowych z działalności lokalizowanej na tym terenie.

8. Potrzeby w zakresie rozwoju infrastruktury technicznej, w szczególności sieci szerokopasmowych poprzez: dopuszczenie w całym obszarze planu realizacji infrastruktury technicznej, w tym masztów telefonii komórkowej o wysokości do 40m, ze wskazaniem że sieci infrastruktury technicznej należy realizować na terenach dróg publicznych lub pomiędzy wyznaczonymi na rysunku planu nieprzekraczalnymi liniami zabudowy a liniami rozgraniczającymi drogi publiczne, z zastrzeżeniem że wymóg ten nie dotyczy kanalizacji oraz napowietrznych sieci elektroenergetycznych wysokiego napięcia.

9. Zapewnienie udziału społeczeństwa w pracach nad miejscowym planem zagospodarowania przestrzennego, w tym przy użyciu środków komunikacji elektronicznej;

Udział społeczeństwa w pracach nad planem został zapewniony zgodnie z wymogami ustawy o planowaniu i zagospodarowaniu przestrzennym, poprzez:

- ogłoszenie o przystąpieniu do sporządzenia planu i możliwości składania wniosków,
- wyłożenie projektu planu wraz z prognozą oddziaływania na środowisko do publicznego wglądu przez 21 dni roboczych, o czym społeczeństwo poinformowano ogłoszeniem w prasie lokalnej i obwieszczeniem, na 7 dni przed terminem wyłożenia, w tym również o możliwości składania uwag do planu w terminie przewidzianym ustawą o planowaniu i zagospodarowaniu przestrzennym,
- przeprowadzenie w dniu 11 kwietnia 2016 r., dyskusji publicznej nad przyjętymi w planie rozwiązaniami,
- przeprowadzenie strategicznej oceny oddziaływania na środowisko projektu planu, w tym, z zapewnieniem możliwości udziału społeczeństwa poprzez składanie wniosków, oraz uwag w okresie wyłożenia do publicznego wglądu.

10. Zachowanie jawności i przejrzystości procedur planistycznych;

Procedura formalno-prawna sporządzenia w/w projektu planu była przeprowadzona zgodnie z art. 17 ustawy z dnia 27 marca 2003 r. o planowaniu i zagospodarowaniu przestrzennym (Dz. U. z 2017 r. poz. 1073), natomiast na podstawie ustawy z dnia 3 października 2008 r. o udostępnieniu informacji o środowisku i jego ochronie, udziale społeczeństwa w ochronie środowiska oraz o ocenach oddziaływania na środowisko (Dz. U. z 2016 r. poz. 353 ze zm.), przeprowadzono strategiczną ocenę oddziaływania na środowisko. Prowadzone procedury zachowywały wymagane przepisami prawa terminy i okresy a także formy informowania społeczeństwa oraz organów uzgadniających i opiniujących.

11. Potrzebę zapewnienia odpowiedniej ilości i jakości wody, do celów zaopatrzenia ludności:

Ze względu na brak terenów mieszkaniowych w obszarze objętym planem nie zachodzi potrzeba zapewnienia odpowiedniej ilości i jakości wody, do celów zaopatrzenia ludności.

Jednocześnie infrastruktura w zakresie zaopatrzenia w wodę została zrealizowana wyprzedzająco. Wszystkie działki budowlane, z jednym wyjątkiem, posiadają dostęp do wodociągu o średnicy od 180 mm do 225 mm dzięki czemu zaopatrzenie w wodę można uznać za pełne i wystarczające. Prognoza skutków finansowych przewiduje dodatkowo realizację wodociągu dla terenu 05PU (działka nr 104/29) o powierzchni 0,33ha.

Jakość wody dostarczonej wodociągami jest zgodna z obowiązującymi normami.

- **art. 1, ust. 3:** wążenie interesu publicznego i prywatnego.

Interes publiczny wyrażony w opracowaniach planistycznych określających teren jako „zadanie strategiczne nr 30” tj. „niskoemisyjna strefa przemysłowa”, jest spójne z zamierzeniami kilku właścicieli, ponadto wprowadzone ograniczenia zapewniają ograniczenie uciążliwości dla mieszkańców i użytkowników okolicznych terenów, w związku z czym interes publiczny w pewnych aspektach jest spójny z interesem społecznym, i zapewne jest spójny z interesem prywatnym właścicieli terenu.

Przebieg wyłożenia do publicznego wglądu i brak uwag wskazuje, że zaproponowane w projekcie rozwiązania zostały zaakceptowane zarówno przez społeczeństwo jak i właścicieli.

- **art. 1, ust. 4:** uwzględnienie wymagań ładu przestrzennego, efektywnego gospodarowania przestrzenią oraz walorów ekonomicznych przestrzeni.

1. Kształtowanie struktur przestrzennych przy uwzględnieniu dążenia do minimalizowania transportochłonności układu przestrzennego;

Układ przestrzenny terenu, w szczególności w zakresie rozmieszczenia i ilości dróg publicznych, został

zoptymalizowany w stosunku do możliwości wydzielenia prawidłowych z punktu widzenia ładu przestrzennego, działek budowlanych w związku z czym transportochłonność w obrębie terenu objętego planem została zminimalizowana. Układ drogowy terenu jest obecnie „podłączony” do drogi powiatowej nr 4425S klasy zbiorczej mającej wyprowadzenie do DK1 na wysokości Czechowic-Dziedzic. Plan przewiduje dodatkowe wyprowadzenie w kierunku zachodnim docelowo do drogi powiatowej nr 2633S stanowiącej połączenie z DK52.

2. Lokalizowanie nowej zabudowy mieszkaniowej w sposób umożliwiający mieszkańcom maksymalne wykorzystanie publicznego transportu zbiorowego jako podstawowego środka transportu:

Plan obejmuje wyłącznie teren przeznaczony pod produkcję i usługi, w związku z czym zagadnienie nie dotyczy niniejszego dokumentu.

3. Zapewnienie rozwiązań przestrzennych, ułatwiających przemieszczanie się pieszych i rowerzystów:

Drogi publiczne w obszarze planu są wyposażone w chodniki które mogą również stanowić trasy rowerowe. Droga oznaczona symbolem 01KDL będzie stanowić dogodne połączenie pomiędzy drogą powiatową nr 4425S a drogą gminną nr 490270S w Rudzicy. Chodniki w drodze 01KDL są zrealizowane jako wydzielone pasem zieleni od jezdni, w związku z czym zapewniają pełne bezpieczeństwo i swobodę przemieszczania pieszych i rowerzystów.

4. Dążenie do planowania i lokalizowania nowej zabudowy:

Niniejszy plan wprowadza nową zabudowę o charakterze produkcyjno-usługowym w ramach rozległego zadania strategicznego określonego w dokumentach planistycznych jako „Niskoemisyjna strefa przemysłowa”. Teren ten stanowi największy w gminie dogodny obszar dla realizacji tego rodzaju przeznaczenia a jego skomunikowanie z układem dróg krajowych, mimo pewnych braków będzie sukcesywnie poprawiane.

Zgodność z wynikami analizy, o której mowa w art. 32 ust. 1 ustawy o planowaniu i zagospodarowaniu przestrzennym.

Uchwała Nr XV/134/11 Rady Gminy Jasienica z dnia 29 grudnia 2011r. w sprawie aktualności miejscowych planów zagospodarowania przestrzennego Gminy Jasienica w §3 pkt 5 stwierdza, że miejscowy plan zagospodarowania przestrzennego gminy Jasienica dla sołectwa Międzyrzecze Dolne, uchwalony uchwałą Rady Gminy Jasienica Nr XXVI/249/2005 z dnia 27 stycznia 2005 r., opublikowany w Dzienniku Urzędowym Województwa Śląskiego z dnia 22 marca 2005 r. Nr 31, poz. 851 jest nieaktualny w całości. Plan niniejszy realizuje ten cel w zgodzie ze strategicznymi kierunkami rozwoju gminy, dlatego Rada Gminy, na wniosek Wójta, podjęła uchwałę o sporządzeniu planu dla niniejszego terenu.

Wpływ na finanse publiczne, w tym budżet gminy.

Do projektu w/w miejscowego planu opracowana została „Prognoza skutków finansowych uchwalenia miejscowego planu zagospodarowania przestrzennego”, która wykazała bardzo pozytywny bilans wprowadzonych zmian dla Budżetu. Przewidywane znaczące wpływy będące skutkiem zmiany planu, będą wielokrotnie wyższe niż wydatki koszty realizacji niezbędnej infrastruktury technicznej.

Rozwiązania planu nie naruszają ustaleń zmiany „Studium uwarunkowań i kierunków zagospodarowania przestrzennego gminy Jasienica”, przyjętego uchwałą Rady Gminy Jasienica Nr XXII/316/16 z dnia 31 sierpnia 2016r.

ZASTĘPCA KIEROWNIKA
REFERATU BUDOWNICTWA
I ROZWOJU GOSPODARCZEGO

Aleksandra Dudek

**Uchwała Nr XXXI / / 17
Rady Gminy Jasienica
z dnia 26 czerwca 2017 roku**

w sprawie: **zmian budżetu Gminy Jasienica na 2017 rok.**

Działając na podstawie art. 18 ust 2 pkt. 4 ustawy z dnia 8 marca 1990 r. o samorządzie gminnym (Dz.U. z 2016 roku poz. 446)

**Rada Gminy Jasienica
uchwała, co następuje:**

§ 1

1. Zwiększyć dochody budżetu gminy o kwotę **312 972,00** złotych zgodnie z załącznikiem Nr 1 do Uchwały.
2. Zwiększyć wydatki budżetu gminy o kwotę **505 028,10** złotych zgodnie z załącznikiem Nr 2 do Uchwały.
3. Dochody budżetu gminy po zmianach wynoszą **88 853 659,40** złotych
4. Wydatki budżetu gminy po zmianach wynoszą **96 815 504,33** złotych
5. Przychody budżetu gminy wynoszą **8 686 088,93** złotych
w tym:
 - przychody z tytułu wolnych środków 8 686 088,93 złotych
6. Rozchody budżetu gminy wynoszą **724 244,00** złotych
w tym:
 - spłaty otrzymanych krajowych pożyczek 724 244,00 złotych
7. Deficyt budżetu Gminy Jasienica w kwocie **7 961 844,93** złotych , pokryty zostanie przychodami z tytułu wolnych środków w kwocie 7 961 844,93 złotych.
8. Dokonać przeniesień wydatków budżetu gminy zgodnie z załącznikiem Nr 3 do Uchwały.

§ 2

Wykonanie uchwały powierza się Wójtowi Gminy Jasienica.

§ 3

1. Uchwała wchodzi w życie z dniem podjęcia.
2. Uchwała podlega ogłoszeniu w Dzienniku Urzędowym Województwa Śląskiego.

Zwiększenie planu dochodów budżetu Gminy Jasienica na 2017 rok

Lp.	Dział	Nazwa - Treść	(zł.)
1	2	3	4
1	010	Rolnictwo i łowiectwo	1 220,00
		w tym:	
		dochody majątkowe	1 220,00
		w tym:	
		środki na dofinansowanie własnych inwestycji gmin pozyskane z innych źródeł	1 220,00
2	600	Transport i łączność	1 732,00
		w tym:	
		dochody bieżące	1 732,00
		w tym:	
		wpływy z usług	1 732,00
3	756	Dochody od osób prawnych, od osób fizycznych i od innych jednostek nieposiadających osobowości prawnej oraz wydatki związane z ich poborem	300 000,00
		w tym:	
		dochody bieżące	300 000,00
		w tym:	
		udziały w podatku dochodowym od osób fizycznych	300 000,00
4	801	Oświata i wychowanie	9 020,00
		w tym:	
		dochody bieżące	9 020,00
		w tym:	
		wpływy z najmu i dzierżawy składników majątkowych gminy (ZSP w Mazańcowicach - wynajem sali gimnastycznej oraz pomieszczeń)	6 000,00
		wpływy z najmu i dzierżawy składników majątkowych gminy (ZSP w Międzyrzeczu - wynajem sali gimnastycznej oraz sali lekcyjnej)	2 000,00
		wpływy z najmu i dzierżawy składników majątkowych gminy (Gimnazjum w Rudzicy - wynajem 480,00 zł, zwroty z lat ubiegłych 540,00 zł)	1 020,00
5	854	Edukacyjna opieka wychowawcza	1 000,00
		w tym:	
		dochody bieżące	1 000,00
		w tym:	
		wpływy z rozliczeń/zwrotów z lat ubiegłych	1 000,00
RAZEM			312 972,00

Zwiększenie wydatków budżetu Gminy Jasienica na 2017 rok

Lp.	Dział	Rozdział	Nazwa - Treść	kwota (zł.)
1	600		Transport i łączność	317 961,50
		60004	Lokalny transport zbiorowy w tym: a) wydatki bieżące <i>w tym: dotacje na zadania bieżące 317 961,50</i>	317 961,50 317 961,50
2	700		Gospodarka mieszkaniowa	24 000,00
		70005	Gospodarka gruntami i nieruchomościami w tym: b) wydatki majątkowe <i>w tym: inwestycje i zakupy inwestycyjne 24 000,00</i>	24 000,00 24 000,00
3	801		Oświata i wychowanie	9 020,00
		80101	Szkoły podstawowe w tym: a) wydatki bieżące <i>w tym: wydatki jednostek budżetowych 8 000,00</i> <i>w tym na; wydatki związane z realizacją ich statutowych zadań 8 000,00</i>	8 000,00 8 000,00
		80110	Gimnazja w tym: a) wydatki bieżące <i>w tym: wydatki jednostek budżetowych 1 020,00</i> <i>w tym na; wydatki związane z realizacją ich statutowych zadań 1 020,00</i>	1 020,00 1 020,00
4	854		Edukacyjna opieka wychowawcza	1 000,00
		85415	Pomoc materialna dla uczniów w tym: a) wydatki bieżące <i>w tym: dotacje na zadania bieżące 1 000,00</i>	1 000,00 1 000,00
5	900		Gospodarka komunalna i ochrona środowiska	153 046,60
		90001	Gospodarka ściekowa i ochrona wód w tym:	137 046,60

			b) wydatki majątkowe	137 046,60
			<i>w tym: inwestycje i zakupy inwestycyjne 137 046,60</i>	
		90015	Oświetlenie ulic, placów i dróg	16 000,00
			<i>w tym:</i>	
			b) wydatki majątkowe	16 000,00
			<i>w tym: inwestycje i zakupy inwestycyjne 16 000,00</i>	
			OGÓŁEM	505 028,10

Przeznaczenie wydatków

Dział 600

wydatki bieżące

udzielenie pomocy finansowej Powiatowi Bielskiemu na realizację zadania publicznego z zakresu transportu zbiorowego na terenie Gminy Jasienica w I półroczu 2017 roku	317 961,50
---	------------

Dział 700

wydatki majątkowe

Budowa wiaty - zadaszienia drewnianego przy budynku usługowym nr 34 w sołectwie Bielowicko	24 000,00
--	-----------

Dział 801

wydatki bieżące

środki finansowe dla ZSP w Mazańcowicach	6 000,00
środki finansowe dla ZSP w Międzyrzeczu	2 000,00
środki finansowe dla Gimnazjum w Rudzicy	1 020,00

Dział 854

wydatki bieżące

zwrot dotacji oraz płatności wykorzystywanych niezgodnie z przeznaczeniem (stypendia)	1 000,00
---	----------

Dział 900

wydatki majątkowe

modernizacja sieci kanalizacji gminnej (dotacja dla Zakładu Komunalnego w Jasienicy)	122 778,60
modernizacja przepompowni ścieków P10 na Międzyrzeczu Dolnym (dotacja dla Zakładu Komunalnego w Jasienicy)	14 268,00
budowa oświetlenia ulicznego w sołectwie Międzyrzecze Górne	16 000,00
Razem:	505 028,10

Zmniejszenie wydatków budżetu Gminy Jasienica na 2017 rok

Lp.	Dział	Rozdział	Nazwa - Treść	kwota (zł.)
1	700		Gospodarka mieszkaniowa	400 000,00
		70005	Gospodarka gruntami i nieruchomościami	400 000,00
			w tym:	
			b) wydatki majątkowe	400 000,00
			<i>w tym: inwestycje i zakupy inwestycyjne 400 000,00</i>	
			OGÓŁEM	400 000,00

Zmniejszenie wydatków

Dział 700

wydatki majątkowe

Budowa farm fotowoltaicznych na potrzeby obiektów
użyteczności publicznej w Gminie Jasienica 400 000,00

Zwiększenie wydatków budżetu Gminy Jasienica na 2017 rok

Lp.	Dział	Rozdział	Nazwa - Treść	kwota (zł.)
1	700		Gospodarka mieszkaniowa	400 000,00
		70005	Gospodarka gruntami i nieruchomościami	400 000,00
			w tym:	
			b) wydatki majątkowe	400 000,00
			<i>w tym: inwestycje i zakupy inwestycyjne 400 000,00</i>	
			OGÓŁEM	400 000,00

Zwiększenie wydatków

Dział 700

wydatki majątkowe

Zakup samochodu strażackiego dla Międzyrzecza
Górnego 400 000,00

RAZEM: 400 000,00

**Uchwała Nr XXXI / / 17
Rady Gminy Jasienica
z dnia 26 czerwca 2017 roku**

w sprawie : zmiany Uchwały Nr XXVI/390/16 Rady Gminy Jasienica z dnia 29 grudnia 2016 roku – Uchwała Budżetowa Gminy Jasienica na rok 2017

Działając na podstawie art.18 ust.2 pkt 4 ustawy o samorządzie gminnym (t.j. Dz.U. z 2016 roku poz. 446), art. 214 pkt 1 i 3, art. 215 ustawy z dnia 27 sierpnia 2009 roku o finansach publicznych (tj. Dz.U. z 2016 roku poz. 1870)

**Rada Gminy Jasienica
uchwala, co następuje:**

§ 1

W Uchwale Nr XXVI/390/16 Rady Gminy Jasienica z dnia 29 grudnia 2016 roku – **Uchwała Budżetowa Gminy Jasienica na rok 2017** wprowadza się następujące zmiany:

1. Załącznik **Nr 1 *Dotacje udzielane z budżetu Gminy Jasienica w roku 2017*** otrzymuje brzmienie jak w załączniku Nr 1 do niniejszej uchwały.
2. Załącznik **Nr 2 *Plan przychodów i kosztów zakładów budżetowych w roku 2017*** otrzymuje brzmienie jak w załączniku Nr 2 do niniejszej uchwały

§ 2

Wykonanie uchwały powierza się Wójtowi Gminy Jasienica.

§ 3

Uchwała wchodzi w życie z dniem podjęcia.

Dotacje udzielane z budżetu Gminy Jasienica dla jednostek sektora

I. finansów publicznych w roku 2017

I.1. Dotacje podmiotowe dla samorządowych instytucji kultury

L.p.	Dział	Rozdz.		Zadanie	Kwota w złotych
1.	921	92109	2480	dotacja dla GOK	1 916 800,00
2.	921	92116	2480	dotacja dla Bibliotek	495 000,00
Razem					2 411 800,00

I.2. Dotacje przedmiotowe dla samorządowych zakładów budżetowych

L.p.	Dział	Rozdz.	§	Zadanie	Kwota w złotych
1	900	90001	2650	dopłata do 1m3 wywozu nieczystości ciekłych - Zakład Komunalny w Jasienicy	231 990,00
2.	900	90001	2650	dopłata do 1m3 ścieków - Zakład Komunalny w Jasienicy	636 854,40
Razem					868 844,40

I.3. Dotacje celowe udzielane innym jednostkom na podstawie ustaw

L.p.	Dział	Rozdz.	Zadanie	Kwota w złotych
1	600	60004	Dotacja celowa dla Gminy Bielsko-Biała-przewozy MZK	300 000,00
2	600	60004	Wpłata na rzecz Beskidzkiego Związku Powiatowo-Gminnego na dofinansowanie zadań bieżących	317 961,50
3	600	60004	Dotacja dla Powiatu Bielskiego na realizację zadania z zakresu transportu zbiorowego na terenie Gminy Jasienica w I półroczu 2017 roku	317 961,50
4	600	60014	Dotacja dla Powiatu Bielskiego na realizację zadania "Przebudowa drogi powiatowej 4425S"	26 600,00
5	600	60014	Dotacja dla Powiatu Bielskiego na realizację zadania "Przebudowa drogi powiatowej nr 4417S Świętoszówka-Bielsko"	1 259 753,00
6	750	75095	Wpłata na rzecz Beskidzkiego Związku Powiatowo-Gminnego na dofinansowanie zadań bieżących	18 300,00
7	750	75095	Wpłata na rzecz Beskidzkiego Związku Powiatowo-Gminnego na dofinansowanie zadań inwestycyjnych	11 700,00
8	754	75404	Udzielenie pomocy finansowej na zakup pojazdów służbowych dla Komendy Miejskiej Policji (Komisariat Policji w Jasienicy) -dotacja na Fundusz Wsparcia Policji	25 000,00

9	754	75410	Dotacja dla Komendy Miejskiej PSP w Bielsku-Białej na dofinansowanie działań operacyjno-technicznych	10 000,00
10	851	85111	Dotacja dla Szpitala Wojewódzkiego w Bielsku-Białej na dofinansowanie zakupu systemu neuronawigacji dla potrzeb Oddziału Neurochirurgicznego	10 000,00
11	851	85158	Dotacja celowa dla Gminy Bielsko-Biała na dofinansowanie działalności Ośrodka Przeciwdziałania Problemom Alkoholowym	27 895,00
12	852	85216	Zwroty dotacji (zasiłki stałe) pobranych nienależnie lub w nadmiernej wysokości	3 000,00
13	854	85415	Zwroty dotacji (stypendia) pobranych nienależnie lub w nadmiernej wysokości	1 000,00
14	855	85501	Zwroty dotacji (świadczenia wychowawcze) pobranych nienależnie lub w nadmiernej wysokości	5 500,00
15	855	85502	Zwroty dotacji (świadczenia rodzinne, świadczenia z funduszu alimentacyjnego) pobranych nienależnie lub w nadmiernej wysokości	10 000,00
16	900	90001	dotacja dla Zakładu Komunalnego w Jasienicy na modernizację sieci kanalizacyjnej	122 778,60
17	900	90001	dotacja dla Zakładu Komunalnego w Jasienicy na modernizację sieci kanalizacyjnej	14 268,00
18	921	92195	dotacja celowa na sfinansowanie zadania - opracowanie, wydawanie miesięcznika samorządowego Gminy Jasienica	53 000,00
Razem				2 534 717,60

II Dotacje dla jednostek spoza sektora finansów publicznych

II.1. Dotacje podmiotowe dla podmiotów nie zaliczanych do sektora finansów publicznych

L.p.	Dział	Rozdz.	§	Zadanie	Kwota w złotych
1	801	80104	2540	Niepubliczne przedszkole	700 000,00
Razem					700 000,00

II.2. Dotacje celowe dla podmiotów nie zaliczanych do sektora finansów publicznych

L.p.	Dział	Rozdz.	§	Zadanie	Kwota w złotych
1	010	01030	2850	Wpłaty gmin na rzecz izb rolniczych w wysokości 2% uzyskanych wpływów z podatku rolnego	16 000,00
2	754	75412	2820	Zapewnienie gotowości bojowej w gminie Jasienica realizowane przez OSP Grodziec	15 867,00
3	754	75412	2820	Zapewnienie gotowości bojowej w gminie Jasienica realizowane przez OSP Iłownica	16 865,00
4	754	75412	2820	Zapewnienie gotowości bojowej w gminie Jasienica realizowane przez OSP Jasienica	30 500,00
5	754	75412	2820	Zapewnienie gotowości bojowej w gminie Jasienica realizowane przez OSP Landek	17 666,00
6	754	75412	2820	Zapewnienie gotowości bojowej w gminie Jasienica realizowane przez OSP Łazy	18 964,00
7	754	75412	2820	Zapewnienie gotowości bojowej w gminie Jasienica realizowane przez OSP Mazańcowice	35 320,00
8	754	75412	2820	Zapewnienie gotowości bojowej w gminie Jasienica realizowane przez OSP Międzyrzecze Dolne	23 368,00
9	754	75412	2820	Zapewnienie gotowości bojowej w gminie Jasienica realizowane przez OSP Międzyrzecze Górne	28 000,00
10	754	75412	2820	Zapewnienie gotowości bojowej w gminie Jasienica realizowane przez OSP Roztropice	18 099,00
11	754	75412	2820	Zapewnienie gotowości bojowej w gminie Jasienica realizowane przez OSP Rudzica	21 500,00
12	754	75412	2820	Zapewnienie gotowości bojowej w gminie Jasienica realizowane przez OSP Świątoszówka	18 295,00
13	754	75412	2820	Zapewnienie gotowości bojowej w gminie Jasienica realizowane przez OSP Wieszcza	16 556,00
14	754	75412	6230	Dofinansowanie zakupu samochodu pożarniczego dla OSP Jasienica	20 000,00
15	754	75412	6230	Dofinansowanie zakupu samochodu pożarniczego dla OSP Międzyrzecze Górne	400 000,00
16	754	75495	2360	Wspieranie działań z zakresu ratownictwa i ochrony ludności oraz porządku i bezpieczeństwa publicznego	20 000,00
17	851	85154	2360	Wspieranie działań na rzecz przeciwdziałania uzależnieniom i patologiom społecznym	10 000,00

18	900	90095	2360	Wspieranie inicjatyw z zakresu ekologii i ochrony zwierząt oraz ochrony dziedzictwa przyrodniczego	10 000,00
19	921	92195	2360	Wspieranie społecznych inicjatyw z zakresu kultury, sztuki, ochrony dóbr kultury i dziedzictwa narodowego	50 000,00
20	921	92120	2720	Dotacja na prace konserwatorskie przy zabytkach wpisanych do rejestru zabytków	200 000,00
21	926	92605	2360	Wspieranie i upowszechnianie kultury fizycznej wśród dzieci i młodzieży	400 000,00
22	926	92605	2360	Wspieranie i upowszechnianie kultury fizycznej wśród mieszkańców	30 000,00
Razem					1 417 000,00

Plan przychodów i kosztów zakładów budżetowych w 2017 roku

l.p.	Wyszczególnienie	Stan środków obrotowych na początek roku	Przychody					Koszty			Stan środków obrotowych na koniec roku
			Ogółem	Przychody własne	Dotacje przedmiotowe netto*	VAT od dotacji przedmiotowych	Dotacje celowe na inwestycje	Ogółem	VAT od dotacji przedmiotowych	w tym: na inwestycje	
1	2	3	4	5	6	7	8	9	10	11	12
1	Zakład Komunalny w Jasienicy Dział 900, Rozdział 90001	-38 397,17	2 104 444,26	1 098 553,26	804 485,56	64 358,84	137 046,60	2 104 444,26	64 358,84	137 046,60	-38 397,17

* - dotacje przedmiotowe brutto (łącznie z podatkiem VAT) 868 844,40 złotych

**Uchwała Nr XXXI /..... /17
Rady Gminy Jasienica
z dnia 26 czerwca 2017 roku**

**w sprawie: zmiany Uchwały Nr XXVI/391/16 Rady Gminy Jasienica w sprawie
Wieloletniej Prognozy Finansowej Gminy Jasienica na lata 2017-2026**

Na podstawie art.18 ust.2 pkt 15 ustawy z dnia 8 marca 1990 r. o samorządzie gminnym (tj. Dz. U. z 2016 r. poz. 446) oraz art. 226, art. 227, art. 228, art. 230 ust.6 ustawy z dnia 27 sierpnia 2009 r. o finansach publicznych (Dz.U. z 2016 roku poz. 1870) w związku z art. 121 ust.8 i art. 122 ust. 2 i 3 ustawy z dnia 27 sierpnia 2009 r. - przepisy wprowadzające ustawę o finansach publicznych (Dz.U. Nr 157, poz. 1241 z późn. zm.)

Rada Gminy uchwala

§ 1

W Uchwale Nr XXVI/391/16 Rady Gminy Jasienica z dnia 29 grudnia 2016 roku w sprawie Wieloletniej Prognozy Finansowej Gminy Jasienica na lata 2017-2026, zmienionej Uchwałą Nr XXVII/406/17 Rady Gminy Jasienica z dnia 9 lutego 2017 roku, Uchwałą Nr XXVIII/428/17 Rady Gminy Jasienica z dnia 30 marca 2017 roku oraz Uchwałą Nr XXX/456/17 Rady Gminy Jasienica z dnia 25 maja 2017 roku wprowadza się następujące zmiany:

- 1) Załącznik Nr 1 **Wieloletnia Prognoza Finansowa** otrzymuje brzmienie jak załącznik Nr 1 do niniejszej uchwały.
- 2) Załącznik Nr 2 **Wykaz przedsięwzięć do WPF** otrzymuje brzmienie jak załącznik Nr 2 do niniejszej uchwały.
- 3) Załącznik Nr 3 **Objaśnienia do przyjętych wielkości w Wieloletniej Prognozie Finansowej** otrzymuje brzmienie jak załącznik Nr 3 do niniejszej uchwały.

§ 2

Wykonanie Uchwały powierza się Wójtowi Gminy.

§ 3

Uchwała wchodzi w życie z dniem podjęcia.

Wieloletnia Prognoza Finansowa 1)

Załącznik Nr 1 do Uchwały Nr XXXII/...../17 Rady Gminy Jasienica z dnia 26 czerwca 2017 roku

z tego:											
Wyszczególnienie	Dochody ogółem x	Dochody bieżące x	w tym:					w tym:			
			1.1.1	1.1.2	1.1.3	w tym:		1.1.5	1.2	1.2.1	1.2.2
						dochody z tytułu udziału we wpływach z podatku dochodowego od osób fizycznych	dochody z tytułu udziału we wpływach z podatku dochodowego od osób prawnych				
LP	1	1.1	1.1.1	1.1.2	1.1.3	1.1.3.1	1.1.4	1.1.5	1.2	1.2.1	1.2.2
2017	88 853 659,40	84 827 692,40	21 300 000,00	400 000,00	17 929 713,00	10 185 171,00	21 490 157,00	22 156 470,40	4 025 967,00	4 009 869,00	16 098,00
2018	82 205 478,00	82 205 478,00	21 100 000,00	412 000,00	17 952 578,00	10 318 000,00	21 300 900,00	20 300 000,00	0,00	0,00	0,00
2019	82 799 100,00	82 799 100,00	21 000 000,00	424 000,00	18 000 000,00	10 627 500,00	21 775 100,00	20 400 000,00	0,00	0,00	0,00
2020	85 213 353,00	85 213 353,00	21 500 000,00	436 000,00	18 500 000,00	10 946 300,00	22 428 300,00	20 500 000,00	0,00	0,00	0,00
2021	87 364 539,00	87 364 539,00	22 000 000,00	449 000,00	19 000 000,00	11 274 700,00	23 101 200,00	20 600 000,00	0,00	0,00	0,00
2022	89 580 261,00	89 580 261,00	22 500 000,00	462 000,00	19 500 000,00	11 612 900,00	23 794 200,00	20 700 000,00	0,00	0,00	0,00
2023	91 862 454,06	91 862 454,06	23 000 000,00	475 000,00	20 000 000,00	11 961 300,00	24 508 000,00	20 800 000,00	0,00	0,00	0,00
2024	96 362 454,00	96 362 454,00	23 500 000,00	489 000,00	20 600 000,00	12 320 100,00	25 243 200,00	20 900 000,00	0,00	0,00	0,00
2025	100 862 454,00	100 862 454,00	24 000 000,00	503 000,00	21 200 000,00	12 689 700,00	26 000 500,00	21 000 000,00	0,00	0,00	0,00
2026	105 362 454,00	105 362 454,00	24 500 000,00	518 000,00	21 800 000,00	13 070 400,00	26 780 500,00	21 100 000,00	0,00	0,00	0,00

1) Wzór może być stosowany także w ujęciu ogólnym; w tym samym czasie, w którym przedstawione są w kolumnach, a data w wierszach.

2) Zgodnie z art. 127 ustawy z dnia 27 sierpnia 2009 r. o finansach publicznych (Dz. U. z 2015 r. poz. 885 z późn. zm.) zwaną dalej „ustawą”, wieloletnia prognoza finansowa obejmuje okres roku budżetowego oraz co najmniej trzech kolejnych lat. W sytuacji dłuższego okresu prognozowania finansowego wzór stosuje się także dla lat.

3) W rozdziałach poza ministrem (4. linia) okres prognozy, wykazywany z art. 227 ustawy, nie dotyczy wszystkich podatków i opłat pobieranych przez jednostki samorządu terytorialnego, a nie tylko podatków i opłat okalnych.

z tego:													
Wyszczególnienie	Wydutki ogółem ^x	2	2.1	2.1.1	2.1.1.1	2.1.2	2.1.3	2.1.3.1	w tym:		Wydutki majątkowe ^x		
									z tytułu poręczeń i gwarancji ^x	w tym:			
										gwarancje i poręczenia podlegające wyłączeniu z limitu spłaty zobowiązań, o którym mowa w art. 243 ustawy ^x		w tym:	
												na spłatę przejętych zobowiązań samodzielnego publicznego zakładu opieki zdrowotnej, przekazanego na zasadach określonych w przepisach o działalności leczniczej, w wysokości, w jakiej nie podlegają sfinansowaniu dotacją z budżetu państwa ⁴⁾	wydatki na obsługę długu ^x
Lp									2.1.3.1.1	2.1.3.1.2			
2017	96 815 504,33	84 654 641,23	0,00	0,00	0,00	0,00	1 330 871,00	1 330 871,00	0,00	0,00	12 160 863,10		
2018	81 481 234,00	72 681 234,00	0,00	0,00	0,00	0,00	1 309 228,00	1 309 228,00	0,00	0,00	8 800 000,00		
2019	82 074 856,00	73 474 856,00	0,00	0,00	0,00	x	1 287 584,00	1 287 584,00	0,00	0,00	8 600 000,00		
2020	79 989 109,00	72 989 109,00	0,00	0,00	0,00	x	1 265 941,00	1 265 941,00	0,00	0,00	7 000 000,00		
2021	82 140 295,00	74 140 295,00	0,00	0,00	0,00	x	1 157 818,00	1 157 818,00	0,00	0,00	8 000 000,00		
2022	84 508 959,00	76 008 959,00	0,00	0,00	0,00	x	938 162,00	938 162,00	0,00	0,00	8 500 000,00		
2023	86 842 112,60	78 242 112,60	0,00	0,00	0,00	x	720 052,00	720 052,00	0,00	0,00	8 600 000,00		
2024	91 862 454,00	81 862 454,00	0,00	0,00	0,00	x	508 500,00	508 500,00	0,00	0,00	10 000 000,00		
2025	96 362 454,00	82 362 454,00	0,00	0,00	0,00	x	306 000,00	306 000,00	0,00	0,00	14 000 000,00		
2026	100 812 454,00	85 812 454,00	0,00	0,00	0,00	x	102 375,00	102 375,00	0,00	0,00	15 000 000,00		

4) W pozycji wykazuje się kwoty dla lat budżetowych 2013-2018.

Wyszczególnienie	Lp	Wynik budżetu x	Przychody budżetu ^x	z tego:						w tym:	na pokrycie deficytu budżetu x	Inne przychody niezwiązane z zaciąganiem długu ⁵⁾ x	na pokrycie deficytu budżetu x	w tym:	Kredyty, pożyczki, emisja papierów wartościowych x	na pokrycie deficytu budżetu x	4.2	4.2.1	4.3	4.3.1	4.4	na pokrycie deficytu budżetu x
				4.1	4.1.1	na pokrycie deficytu budżetu x	Ważne środki, o których mowa w art. 217 ust.2 pkt 6 ustawy ^x	4.2	4.2.1	4.3	na pokrycie deficytu budżetu x	Inne przychody niezwiązane z zaciąganiem długu ⁵⁾ x	na pokrycie deficytu budżetu x	w tym:	Kredyty, pożyczki, emisja papierów wartościowych x	na pokrycie deficytu budżetu x	4.2	4.2.1	4.3	4.3.1	4.4	na pokrycie deficytu budżetu x
		3	4	4.1	4.1.1			4.2	4.2.1	4.3												
	2017	-7 961 844,93	8 686 088,93	0,00	0,00			8 686 088,93	7 961 844,93	0,00								0,00	0,00	0,00		0,00
	2018	724 244,00	0,00	0,00	0,00			0,00	0,00	0,00								0,00	0,00	0,00		0,00
	2019	724 244,00	0,00	0,00	0,00			0,00	0,00	0,00								0,00	0,00	0,00		0,00
	2020	5 224 244,00	0,00	0,00	0,00			0,00	0,00	0,00								0,00	0,00	0,00		0,00
	2021	5 224 244,00	0,00	0,00	0,00			0,00	0,00	0,00								0,00	0,00	0,00		0,00
	2022	5 071 302,00	0,00	0,00	0,00			0,00	0,00	0,00								0,00	0,00	0,00		0,00
	2023	5 020 341,46	0,00	0,00	0,00			0,00	0,00	0,00								0,00	0,00	0,00		0,00
	2024	4 500 000,00	0,00	0,00	0,00			0,00	0,00	0,00								0,00	0,00	0,00		0,00
	2025	4 500 000,00	0,00	0,00	0,00			0,00	0,00	0,00								0,00	0,00	0,00		0,00
	2026	4 550 000,00	0,00	0,00	0,00			0,00	0,00	0,00								0,00	0,00	0,00		0,00

5) W pozycji wykazuje się w szczególności: kwoty przyznawane z tytułu prywatyzacji majątku oraz spółki pożyczek udzielonych ze środków jednostki.

Wyszczególnienie	Rozchody budżetu x	z tego:							Kwota długu x	Kwota zobowiązań wynikających z przejęcia przez jednostkę samorządu terytorialnego zobowiązań po likwidowanych i przekształcanych jednostkach zaliczanych do sektora finansów publicznych	Różnica między dochodami bieżącymi, skorygowanymi o środki 7), a wydatkami bieżącymi, pomniejszonymi o wydatki 8)	Relacja zrównoważenia wydatków bieżących, o której mowa w art. 242 ustawy
		w tym:										
		Spłaty rat kapitałowych kredytów i pożyczek oraz wykup papierów wartościowych x	łączna kwota przypadających na dany rok kwot ustawowych wyłączeń z limitu spłaty zobowiązań, o którym mowa w art. 243 ustawy x	z tego:			inne rozchody niezwiązane ze spłatą długu					
				kwota przypadających na dany rok kwot ustawowych wyłączeń określonych w art. 243 ust. 3 ustawy x	kwota przypadających na dany rok kwot ustawowych wyłączeń określonych w art. 243 ust. 3a ustawy ^x	kwota przypadających na dany rok kwot ustawowych wyłączeń innych niż określone w art. 243 ustawy 6) x						
Lp	5	5.1	5.1.1	5.1.1.1	5.1.1.2	5.1.1.3	5.2	6	7	8.1	8.2	
2017	724 244,00	724 244,00	0,00	0,00	0,00	0,00	0,00	35 538 619,46	0,00	173 051,17	8 859 140,10	
2018	724 244,00	724 244,00	0,00	0,00	0,00	0,00	0,00	34 814 375,46	0,00	9 524 244,00	9 524 244,00	
2019	724 244,00	724 244,00	0,00	0,00	0,00	0,00	0,00	34 090 131,46	0,00	9 324 244,00	9 324 244,00	
2020	5 224 244,00	5 224 244,00	0,00	0,00	0,00	0,00	0,00	28 865 887,46	0,00	12 224 244,00	12 224 244,00	
2021	5 224 244,00	5 224 244,00	0,00	0,00	0,00	0,00	0,00	23 641 643,46	0,00	13 224 244,00	13 224 244,00	
2022	5 071 302,00	5 071 302,00	0,00	0,00	0,00	0,00	0,00	18 570 341,46	0,00	13 571 302,00	13 571 302,00	
2023	5 020 341,46	5 020 341,46	0,00	0,00	0,00	0,00	0,00	13 550 000,00	0,00	13 620 341,46	13 620 341,46	
2024	4 500 000,00	4 500 000,00	0,00	0,00	0,00	0,00	0,00	9 050 000,00	0,00	14 500 000,00	14 500 000,00	
2025	4 500 000,00	4 500 000,00	0,00	0,00	0,00	0,00	0,00	4 550 000,00	0,00	18 500 000,00	18 500 000,00	
2026	4 550 000,00	4 550 000,00	0,00	0,00	0,00	0,00	0,00	0,00	0,00	19 550 000,00	19 550 000,00	

6) W pozycji wykazuje się w szczególności wyłączenia wynikające z art. 36 ustawy z dnia 7 grudnia 2012 r. o zmianie niektórych ustaw w związku z realizacją ustawy budżetowej, (Dz. U. poz. 1456 oraz z 2013 r. poz. 1199) oraz kwoty wykupu obligacji przychodowych.

7) Skorygowanie o środki, określone w szczególności powiększenia o nadwyżkę budżetową z lat ubiegłych, zgodnie z art. 242 ustawy

8) Pomniejszenie wydatków bieżących, zgodnie z art. 36 ust. 1 pkt 1 ustawy z dnia 7 grudnia 2012 r. o zmianie niektórych ustaw w związku z realizacją ustawy budżetowej, dotyczy lat 2013-2015.

Wskaźnik spłaty zobowiązań ⁹⁾									
	Wskaźnik planowanej łącznej kwoty spłaty zobowiązań, o której mowa w art. 243 ust. 1 ustawy, do dochodów, bez uwzględnienia zobowiązań związku współtworzonego przez jednostkę samorządu terytorialnego i bez uwzględnienia ustawowych wyłączeń przypadających na dany rok ^x	Wskaźnik planowanej łącznej kwoty spłaty zobowiązań, o której mowa w art. 243 ust. 1 ustawy, do dochodów, po uwzględnieniu zobowiązań związku współtworzonego przez jednostkę samorządu terytorialnego, po uwzględnieniu ustawowych wyłączeń przypadających na dany rok ^x	Kwota zobowiązań związku przypadających do spłaty w danym roku budżetowym, podlegająca doliczeniu zgodnie z art. 244 ustawy ^x	Wskaźnik planowanej łącznej kwoty spłaty zobowiązań, o której mowa w art. 243 ust. 1 ustawy, do dochodów, po uwzględnieniu zobowiązań związku współtworzonego przez jednostkę samorządu terytorialnego, po uwzględnieniu ustawowych wyłączeń przypadających na dany rok ^x	Wskaźnik dochodów przeznaczonych o dochody ze sprzedaży majątku oraz pomniejszonych o wydatki bieżące, do dochodów budżetu, ustalony dla danego roku (wskaźnik jednoroczny) x	Dopuszczalny wskaźnik spłaty zobowiązań określony w art. 243 ustawy, po uwzględnieniu ustawowych wyłączeń, obliczony w oparciu o plan 3 kwartału roku poprzedzającego pierwszy rok prognozy (wskaźnik ustalony w oparciu o średnią arytmetyczną z 3 poprzednich lat) x	Dopuszczalny wskaźnik spłaty zobowiązań określony w art. 243 ustawy, po uwzględnieniu ustawowych wyłączeń, obliczony w oparciu o plan 3 kwartałów roku poprzedzającego rok budżetowy x	Informacja o spełnieniu wskaźnika spłaty zobowiązań określonego w art. 243 ustawy, po uwzględnieniu zobowiązań związku współtworzonego przez jednostkę samorządu terytorialnego oraz po uwzględnieniu ustawowych wyłączeń, obliczonego w oparciu o wykonanie roku poprzedzającego rok budżetowy x	Informacja o spełnieniu wskaźnika spłaty zobowiązań określonego w art. 243 ustawy, po uwzględnieniu zobowiązań związku współtworzonego przez jednostkę samorządu terytorialnego oraz po uwzględnieniu ustawowych wyłączeń, obliczonego w oparciu o wykonanie roku poprzedzającego rok budżetowy x
Wyszczególnienie									
Lp	9.1	9.2	9.3	9.4	9.5	9.6	9.6.1	9.7	9.7.1
2017	2,31%	2,31%	0,00	2,31%	4,71%	7,11%	9,12%	TAK	TAK
2018	2,47%	2,47%	0,00	2,47%	11,59%	6,34%	8,35%	TAK	TAK
2019	2,43%	2,43%	0,00	2,43%	11,26%	6,81%	8,82%	TAK	TAK
2020	7,62%	7,62%	0,00	7,62%	14,35%	9,19%	9,19%	TAK	TAK
2021	7,31%	7,31%	0,00	7,31%	15,14%	12,40%	12,40%	TAK	TAK
2022	6,71%	6,71%	0,00	6,71%	15,15%	13,58%	13,58%	TAK	TAK
2023	6,25%	6,25%	0,00	6,25%	14,83%	14,88%	14,88%	TAK	TAK
2024	5,20%	5,20%	0,00	5,20%	15,05%	15,04%	15,04%	TAK	TAK
2025	4,76%	4,76%	0,00	4,76%	18,34%	15,01%	15,01%	TAK	TAK
2026	4,42%	4,42%	0,00	4,42%	18,55%	16,07%	16,07%	TAK	TAK

9) W pozycji wykazuje się w szczególności wyłączenia wynikające z art. 36 ustawy z dnia 7 grudnia 2012 r. o zmianie niektórych ustaw w związku z realizacją ustawy budżetowej oraz wyłączenia związane z emisją obligacji przychodowych. Idenryczne wyłączenia dotyczą pozycji 9.6.1.

Informacje uzupełniające o wybranych rodzajach wydatków budżetowych										
w tym na:	10	10.1	11.1	11.2	11.3	z tego:		11.4	11.5	11.6
						bieżące	majątkowe			
Przeznaczenie prognozowanej nadwyżki budżetowej 10)	Wydatki związane z funkcjonowaniem organów jednostki samorządu terytorialnego 11)	Wydatki objęte limitem, o którym mowa w art. 226 ust. 3 pkt 4 ustawy	Wydatki bieżące na wynagrodzenia i składki od nich naliczane	Wydatki związane z funkcjonowaniem organów jednostki samorządu terytorialnego 11)	Wydatki objęte limitem, o którym mowa w art. 226 ust. 3 pkt 4 ustawy	bieżące	majątkowe	Wydatki inwestycyjne kontynuowane 12)	Nowe wydatki inwestycyjne 13)	Wydatki majątkowe w formie dotacji
Wyszczególnienie	Lp									
	2017	0,00	34 215 476,00	6 627 500,00	7 375 829,93	292 336,93	7 083 493,00	1 113 670,00	9 157 093,50	1 890 099,60
	2018	724 244,00	31 227 587,47	6 527 625,00	8 773 125,00	28 125,00	8 745 000,00	5 330 000,00	3 170 000,00	0,00
	2019	724 244,00	32 164 415,09	6 723 425,00	900 000,00	0,00	900 000,00	0,00	8 600 000,00	0,00
	2020	5 224 244,00	33 129 347,54	6 925 000,00	0,00	0,00	0,00	0,00	7 000 000,00	0,00
	2021	5 224 244,00	34 123 227,97	7 132 750,00	0,00	0,00	0,00	0,00	8 000 000,00	0,00
	2022	5 071 302,00	35 146 924,81	7 346 650,00	0,00	0,00	0,00	0,00	8 500 000,00	0,00
	2023	5 020 341,46	36 201 332,55	7 573 650,00	0,00	0,00	0,00	0,00	8 600 000,00	0,00
	2024	4 500 000,00	37 287 372,53	7 800 850,00	0,00	0,00	0,00	0,00	10 000 000,00	0,00
	2025	4 500 000,00	38 405 993,71	8 034 850,00	0,00	0,00	0,00	0,00	14 000 000,00	0,00
	2026	4 550 000,00	39 558 173,52	8 275 850,00	0,00	0,00	0,00	0,00	15 000 000,00	0,00

10) Przeznaczenie nadwyżki budżetowej, inne niż spłaty kredytów, pożyczek i wykup papierów wartościowych, wymaga określenia w objaśnieniach do wieloletniej prognozy finansowej.

11) W pozycji wykazuje się kwoty wydatków w ramach zadań własnych klasyfikowanych w dziale 750- Administracja publiczna w rozdziałach właściwych dla organów i urzędów jednostki terytorialnego (rozdział od 75017 do 75023).

12) W pozycji wykazuje się wartość inwestycji rozpoczętych co najmniej w poprzednim roku budżetowym, którego dotyczy kolumna.

13) W pozycji wykazuje się wartość nowych inwestycji, które planuje się rozpocząć w roku, którego dotyczy kolumna.

Wyszczególnienie	w tym:											
	Wydatki majątkowe na programy, projekty lub zadania finansowane z udziałem środków, o których mowa w art. 5 ust. 1 pkt 2 i 3 ustawy	finansowane środkami określonymi w art. 5 ust. 1 pkt 2 ustawy	Wydatki majątkowe na realizację programu, projektu lub zadania wynikające wyłącznie z zawartych umów z podmiotami dysponującym środkami, o których mowa w art. 5 ust. 1 pkt 2 ustawy	Wydatki na wkład krajowy w związku z umową na realizację programu, projektu lub zadania finansowanego z udziałem środków, o których mowa w art. 5 ust. 1 pkt 2 ustawy bez względu na stopień finansowania tymi środkami	W tym:	W tym:	W tym:	Wydatki na wkład krajowy w związku z zawartą po dniu 1 stycznia 2013 r. umową na realizację programu, projektu lub zadania finansowanego w co najmniej 60% środkami, o których mowa w art. 5 ust. 1 pkt 2 ustawy (5)	W tym:	Przychody z tytułu kredytów, pożyczek, emisji papierów wartościowych powstałe w związku z umową na realizację programu, projektu lub zadania finansowanego z udziałem środków, o których mowa w art. 5 ust. 1 pkt 2 ustawy bez względu na stopień finansowania tymi środkami	W tym:	w tym:

15) Przez program, projekt lub zadanie finansowane w co najmniej 60% środkami, o których mowa w art. 5 ust. 1 pkt 2 ustawy, należy rozumieć także taki program, projekt lub zadanie przynoszące dochód, dla których poziom finansowania ze środków, o których mowa w art. 5 ust. 1 pkt 2 ustawy, ustala się po odliczeniu zyskanego dochodu obliczanego zgodnie z przepisami Unii Europejskiej dotyczącymi takiego programu, projektu lub zadania.

Wyszczególnienie	Kwoty dotyczące przejęcia i spłaty zobowiązań po samodzielnym, publicznych zakładach opieki zdrowotnej oraz pokrycia ujemnego wyniku		Wydaki, na spłatę przejętych zobowiązań samodzielnego publicznego zakładu opieki zdrowotnej przekazanego na zasadach określonych w przepisach o działalności leczniczej	Wydaki, na spłatę przejętych zobowiązań samodzielnego publicznego zakładu opieki zdrowotnej	Wydaki, na spłatę przejętych zobowiązań samodzielnego publicznego zakładu opieki zdrowotnej, przejętych do końca 2011 r. na podstawie przepisów o zakładach opieki zdrowotnej	Wydaki, bieżące na pokrycie ujemnego wyniku finansowego samodzielnego publicznego zakładu opieki zdrowotnej			
	Przychody z tytułu kredytów, pożyczek, emisji papierów wartościowych powstałe w związku z zawartą po dniu 1 stycznia 2013 r. umową na realizację programu, projektu lub zadania finansowanego w co najmniej 60% środkami, o których mowa w art. 5 ust. 1 pkt 2 ustawy	w tym:							
							Wzrosty zobowiązań wynikających z przejęcia przez jednostkę samorządu terytorialnego zobowiązań po likwidowanych i przekształcanych samodzielnich zakładach opieki zdrowotnej		
Lp	12.8	12.8.1	13.1	13.2	13.3	13.4	13.5	13.6	13.7
2017	0,00	0,00	0,00	0,00	0,00	0,00	0,00	0,00	0,00
2018	0,00	0,00	0,00	0,00	0,00	0,00	0,00	0,00	0,00
2019	0,00	0,00	0,00	0,00	0,00	0,00	0,00	0,00	0,00
2020	0,00	0,00	0,00	0,00	0,00	0,00	0,00	0,00	0,00
2021	0,00	0,00	0,00	0,00	0,00	0,00	0,00	0,00	0,00
2022	0,00	0,00	0,00	0,00	0,00	0,00	0,00	0,00	0,00
2023	0,00	0,00	0,00	0,00	0,00	0,00	0,00	0,00	0,00
2024	0,00	0,00	0,00	0,00	0,00	0,00	0,00	0,00	0,00
2025	0,00	0,00	0,00	0,00	0,00	0,00	0,00	0,00	0,00
2026	0,00	0,00	0,00	0,00	0,00	0,00	0,00	0,00	0,00

Wyszczególnienie	Dane uzupełniające o dług i jego spłacie					
	Spłaty rat kapitałowych oraz wykup papierów wartościowych, o których mowa w pkt. 5.1., wynikające wyłącznie z tytułu zobowiązań już zaciągniętych x	Kwota długu, którego planowana spłata dokona się z wydatków budżetu x	Wydatki zmniejszające dług x	w tym:		
				spłata zobowiązań wynikających z lat poprzednich, innych niż w poz. 14.3.3 x	związane z umowami zaliczanymi do tytułów dłużnych wliczanych do państwowego długu publicznego x	wypłaty z tytułu wymagalnych poręczeń i gwarancji x
Lp	14.1	14.2	14.3	14.3.1	14.3.2	14.3.3
2017	724 244,00	0,00	0,00	0,00	0,00	0,00
2018	724 244,00	0,00	0,00	0,00	0,00	0,00
2019	724 244,00	0,00	0,00	0,00	0,00	0,00
2020	5 224 244,00	0,00	0,00	0,00	0,00	0,00
2021	5 224 244,00	0,00	0,00	0,00	0,00	0,00
2022	5 071 302,00	0,00	0,00	0,00	0,00	0,00
2023	5 020 341,46	0,00	0,00	0,00	0,00	0,00
2024	4 500 000,00	0,00	0,00	0,00	0,00	0,00
2025	4 500 000,00	0,00	0,00	0,00	0,00	0,00
2026	4 550 000,00	0,00	0,00	0,00	0,00	0,00

* Informacja o spełnieniu wskaźnika spłaty zobowiązań określonego w art. 243 ustawy po uwzględnieniu zobowiązań związku współtworzonego przez jednostkę samorządu terytorialnego oraz po uwzględnieniu ustawowych wyłączeń zostanie automatycznie wygenerowana przez aplikację wskazaną przez Ministra Finansów, o której mowa w § 4 ust. 1 rozporządzenia Ministra Finansów z dnia 10 stycznia 2013 r. w sprawie wieloletniej prognozy finansowej, jednostki samorządu terytorialnego (Dz. U. z 2013 r. poz. 92). Automatycznie wyliczenia danych na podstawie wartości historycznych i prognozowanych przez jednostkę samorządu terytorialnego dotyczy w szczególności także pozycji 9.6 – 9.6.1 i pozycji 7 sekcji 16.

Należy wskazać jedną z następujących podstaw prawnych: art. 240a ust. 4 / art. 240b ustawy określającej procedurę jaką objęta jest jednostka samorządu terytorialnego.
x - pozycje oznaczone symbolem „x” sortują się na okres, na który zaciągnięto oraz planuje się zaciągnąć zobowiązania dłużne, informację o wydatkach z tytułu niewymagalnych poręczeń i gwarancji, wyliczających poza wspomniany okres, należy zamieścić w objaśnieniach do wieloletniej prognozy finansowej. W przypadku, gdy kwoty wydatków wynikające z limitów wydatków na przedsięwzięcia wyrażają poza okresem prognozy kwoty dłużne, w pozycje oznaczone symbolem „x” sortują się do ostatniego roku, na który ustalono limit wydatków na realizację przedsięwzięcia wieloletnich.

16) Pozycje sekcji 15 są wykazywane wyłącznie przez jednostki samorządu terytorialnego emitujące obligacje przychodowe.

17) Pozycje sekcji 16 wykazują wyłącznie jednostki objęte procedurą wynikającą z art. 240a lub art. 240b ustawy

Wykaz przedsięwzięć do WPF

Załącznik Nr 2 do Uchwały Nr XXXII/...../17 Rady Gminy Jasienica z dnia 26 czerwca 2017 roku

kwoty w zł

L.p.	Nazwa i cel	Jednostka odpowiedzialna lub koordynująca	Okres realizacji		Łączne nakłady finansowe	Limit 2017	Limit 2018	Limit 2019	Limit 2020	Limit 2021
			Od	Do						
1	Wydatki na przedsięwzięcia-ogółem (1.1+1.2+1.3)				17 397 211,00	7 375 829,93	8 773 125,00	900 000,00	0,00	0,00
1 a	- wydatki bieżące				524 299,00	292 336,93	28 125,00	0,00	0,00	0,00
1 b	- wydatki majątkowe				16 872 912,00	7 083 493,00	8 745 000,00	900 000,00	0,00	0,00
1.1	Wydatki na programy, projekty lub zadania związane z programami realizowanymi z udziałem środków, o których mowa w art.5 ust.1 pkt 2 i 3 ustawy z dnia 27 sierpnia 2009 r. o finansach publicznych (Dz.U.Nr 157, poz.1240 z późn.zm.), z tego:				3 034 079,00	452 116,93	1 478 125,00	900 000,00	0,00	0,00
1.1.1	- wydatki bieżące				524 299,00	292 336,93	28 125,00	0,00	0,00	0,00
1.1.1.1	Powiat bielski - Partnerstwo, Integracja, Aktywizacja - realizacja projektu w ramach Regionalnego Programu Operacyjnego Województwa Śląskiego na lata 2014-2020	Gminny Ośrodek Pomocy Społecznej w Jasienicy	2015	2017	397 549,00	228 961,93	0,00	0,00	0,00	0,00
1.1.1.2	Programy aktywnej integracji osób i grup zagrożonych wykluczeniem społecznym - Programy aktywnej integracji osób i grup zagrożonych wykluczeniem społecznym pod tytułem Synergia Społeczna w Gminie Jasienica	Gminny Ośrodek Pomocy Społecznej w Jasienicy	2016	2018	126 750,00	63 375,00	28 125,00	0,00	0,00	0,00
1.1.2	- wydatki majątkowe				2 509 780,00	159 780,00	1 450 000,00	900 000,00	0,00	0,00
1.1.2.1	Stonieczna Gmina Jasienica -	Urząd Gminy Jasienica	2017	2019	1 859 780,00	59 780,00	900 000,00	900 000,00	0,00	0,00
1.1.2.2	Budowa przeszkolonego budynku - ogród tradycji w Jasienicy -	Urząd Gminy Jasienica	2017	2018	650 000,00	100 000,00	550 000,00	0,00	0,00	0,00
1.2	Wydatki na programy, projekty lub zadania związane z umowami partnerstwa publiczno-prywatnego, z tego:				0,00	0,00	0,00	0,00	0,00	0,00
1.2.1	- wydatki bieżące				0,00	0,00	0,00	0,00	0,00	0,00
1.2.2	- wydatki majątkowe				0,00	0,00	0,00	0,00	0,00	0,00
1.3	Wydatki na programy, projekty lub zadania pozostałe (inne niż wymienione w pkt 1.1 i 1.2),z tego				14 363 132,00	6 923 713,00	7 295 000,00	0,00	0,00	0,00
1.3.1	- wydatki bieżące				0,00	0,00	0,00	0,00	0,00	0,00
1.3.2	- wydatki majątkowe				14 363 132,00	6 923 713,00	7 295 000,00	0,00	0,00	0,00
1.3.2.1	Budowa fragmentu drogi łączącej ul.Kościelną z ul.Rodzinną wraz z utwardzeniem powierzchni działki gminnej koło kościoła katolickiego w Jasienicy	Urząd Gminy Jasienica	2016	2017	285 200,00	267 000,00	0,00	0,00	0,00	0,00
1.3.2.2	Budowa oświetlenia ulicznego w sołectwach Bielewice, Biery, Grodziec, Jasienica, Mazanówce, Międzyrzecze Dolne, Rudzica	JASIENICA	2016	2017	503 670,00	503 670,00	0,00	0,00	0,00	0,00
1.3.2.4	Budowa wodociągu w Bielewicu	JASIENICA	2016	2017	55 000,00	55 000,00	0,00	0,00	0,00	0,00
1.3.2.6	Przebudowa drogi powiatowej 4417S Świątobzówka-Bielsko	Urząd Gminy Jasienica	2016	2017	1 259 753,00	1 259 753,00	0,00	0,00	0,00	0,00
1.3.2.7	Rozbudowa oraz termomodernizacja istniejącego budynku OSP w Mazanówce - opracowanie dokumentacji projektowo - kosztorysowej	Urząd Gminy Jasienica	2016	2018	0,00	0,00	0,00	0,00	0,00	0,00
1.3.2.8	Termomodernizacja ZSP w Wieszczętach	Urząd Gminy Jasienica	2016	2017	1 000 000,00	1 000 000,00	0,00	0,00	0,00	0,00

L.p.	Limit 2022	Limit 2023	Limit 2024	Limit 2025	Limit 2026	Limit zobowiązań
1	0,00	0,00	0,00	0,00	0,00	17 048 954,93
1 a	0,00	0,00	0,00	0,00	0,00	320 461,93
1 b	0,00	0,00	0,00	0,00	0,00	16 728 493,00
1.1	0,00	0,00	0,00	0,00	0,00	2 830 241,93
1.1.1	0,00	0,00	0,00	0,00	0,00	320 461,93
1.1.1.1	0,00	0,00	0,00	0,00	0,00	228 961,93
1.1.1.2	0,00	0,00	0,00	0,00	0,00	91 500,00
1.1.2	0,00	0,00	0,00	0,00	0,00	2 509 780,00
1.1.2.1	0,00	0,00	0,00	0,00	0,00	1 859 780,00
1.1.2.2	0,00	0,00	0,00	0,00	0,00	650 000,00
1.2	0,00	0,00	0,00	0,00	0,00	0,00
1.2.1	0,00	0,00	0,00	0,00	0,00	0,00
1.2.2	0,00	0,00	0,00	0,00	0,00	0,00
1.3	0,00	0,00	0,00	0,00	0,00	14 218 713,00
1.3.1	0,00	0,00	0,00	0,00	0,00	0,00
1.3.2	0,00	0,00	0,00	0,00	0,00	14 218 713,00
1.3.2.1	0,00	0,00	0,00	0,00	0,00	267 000,00
1.3.2.2	0,00	0,00	0,00	0,00	0,00	503 670,00
1.3.2.4	0,00	0,00	0,00	0,00	0,00	55 000,00
1.3.2.6	0,00	0,00	0,00	0,00	0,00	1 259 753,00
1.3.2.7	0,00	0,00	0,00	0,00	0,00	0,00
1.3.2.8	0,00	0,00	0,00	0,00	0,00	1 000 000,00

L.p.	Nazwa i cel	Jednostka odpowiedzialna lub koordynująca	Okres realizacji		Łączne nakłady finansowe	Limit 2017	Limit 2018	Limit 2019	Limit 2020	Limit 2021
			Od	Do						
1.3.2.9	Wykonanie dokumentacji projektowo-kosztorysowej na budowę drogi w Rudzicy na działkach nr 1826 i 173/8 - Budowa drogi w Rudzicy na działkach nr 1826 i 173/8	Urząd Gminy Jasienica	2016	2017	28 290,00	28 290,00	0,00	0,00	0,00	0,00
1.3.2.10	Zakup nieruchomości w sołectwie Świętoszówka	Urząd Gminy Jasienica	2016	2017	30 000,00	10 000,00	0,00	0,00	0,00	0,00
1.3.2.11	Zaplecze gospodarcze - sportowe w Rudzicy	Urząd Gminy Jasienica	2016	2018	0,00	0,00	0,00	0,00	0,00	0,00
1.3.2.12	Budowa Ośrodka Zdrowia w Mazańcowicach	Urząd Gminy Jasienica	2016	2018	1 265 000,00	500 000,00	765 000,00	0,00	0,00	0,00
1.3.2.13	Budowa budynku sportowo-gospodarczego wraz z wewnętrzną instalacją elektryczną, fotowoltaiczną wod-kan, c.o., gazową i wentylacją mechaniczną przy Zespole Szkolno-Przedszkolnym w Rudzicy -	Urząd Gminy Jasienica	2017	2018	1 856 219,00	800 000,00	1 000 000,00	0,00	0,00	0,00
1.3.2.14	Budowa przeskłonnego budynku - ogród tradycji w Jasienicy -	Urząd Gminy Jasienica	2017	2018	0,00	0,00	0,00	0,00	0,00	0,00
1.3.2.15	Rozbudowa ZSP w Międzyrzeczu -	Urząd Gminy Jasienica	2017	2018	3 000 000,00	1 000 000,00	2 000 000,00	0,00	0,00	0,00
1.3.2.16	Rozbudowa oraz termomodernizacja istniejącego budynku OSP w Mazańcowicach -	Urząd Gminy Jasienica	2016	2018	5 080 000,00	1 500 000,00	3 530 000,00	0,00	0,00	0,00

L.p	Limit 2022	Limit 2023	Limit 2024	Limit 2025	Limit 2026	Limit zobowiązań
1.3.2.9	0,00	0,00	0,00	0,00	0,00	28 290,00
1.3.2.10	0,00	0,00	0,00	0,00	0,00	10 000,00
1.3.2.11	0,00	0,00	0,00	0,00	0,00	0,00
1.3.2.12	0,00	0,00	0,00	0,00	0,00	1 265 000,00
1.3.2.13	0,00	0,00	0,00	0,00	0,00	1 800 000,00
1.3.2.14	0,00	0,00	0,00	0,00	0,00	0,00
1.3.2.15	0,00	0,00	0,00	0,00	0,00	3 000 000,00
1.3.2.16	0,00	0,00	0,00	0,00	0,00	5 030 000,00

Objaśnienia do przyjętych wielkości w Wieloletniej Prognozie Finansowej

I. Prognoza dochodów

Dochody bieżące w roku 2017 przyjęto w kwocie 84 827 692,40 złotych, a w latach 2018-2026 przyjęto wzrost tych dochodów o 3-4%.

Dochody bieżące zawierają środki unijne na zadania bieżące:

- na realizację projektu pn. "Synergia społeczna w Gminie Jasienica" w części dotyczącej Partnera tj. Gminy Jasienica - Gminny Ośrodek Pomocy Społecznej w Jasienicy w latach 2016-2018 w ogólnej kwocie 101400,00 złotych, z czego w roku 2016 kwota 28 200,00 złotych, w roku 2017 kwota 50700,00 złotych a w roku 2018 kwota 22500,00 złotych. Realizacja w/w projektu w ramach Regionalnego Programu Operacyjnego Województwa śląskiego na lata 2014-2020 (RPO WSL).
- na realizację projektu pn. "Powiat bielski -Partnerstwo, Integracja, Aktywizacja" w oparciu o umowę na dofinansowanie w ramach Regionalnego Programu Operacyjnego Województwa Śląskiego na lata 2014-2020 współfinansowanego ze środków Europejskiego Funduszu Społecznego w kwocie 100000,00 złotych.

Dochody majątkowe

W roku 2017 założono wpływ dochodów ze sprzedaży majątku w kwocie 4000 000,00 złotych (nieruchomość w Międzyrzeczu Dolnym - Jasienicka Niskoemisyjna Strefa Ekonomiczna obejmująca do sprzedaży pozostałe 21 działek o łącznej powierzchni 57,4820 ha).

- W latach 2017-2026 nie uwzględniono dotacji na inwestycje ze względu na brak informacji w tym zakresie.

II. Prognoza wydatków

Wydatki bieżące - w roku 2017 przyjęto w kwocie 84 654641,23 złotych, a w latach 2018-2026 założono oszczędności w wydatkach bieżących.

Wydatki majątkowe - przyjęto zadania do realizacji w roku 2017 zgodnie z Uchwałą Budżetową Gminy Jasienica na rok 2017 i jej zmianami.

III. Prognoza przychodów

W roku 2016 założono przychody w kwocie 8 686 088,93 złotych, z tytułu wolnych środków w kwocie 8443975,33 złotych.

W latach 2018-2026 nie założono przychodów w planowanych budżetach gminy.

IV. Prognoza rozchodów

W roku 2017 założono rozchody w kwocie 724 244,00 złotych, z tytułu spłaty otrzymanych krajowych pożyczek.

W roku 2018 założono rozchody w kwocie 724 244,00 złotych, z tytułu spłaty otrzymanych krajowych pożyczek.

W roku 2019 założono rozchody w kwocie 724 244,00 złotych, z tytułu spłaty otrzymanych krajowych pożyczek.

W roku 2020 założono rozchody w kwocie 5 224 244,00 złotych, z tytułu spłaty otrzymanych krajowych pożyczek i wykupu obligacji na rynku krajowym.

W roku 2021 założono rozchody w kwocie 5 224 244,00 złotych, z tytułu spłaty otrzymanych krajowych pożyczek i wykupu obligacji na rynku krajowym.

W roku 2022 założono rozchody w kwocie 5 071 302,00 złotych, z tytułu spłaty otrzymanych krajowych pożyczek i wykupu obligacji na rynku krajowym.

W roku 2023 założono rozchody w kwocie 5 020 341,46 złotych z tytułu spłaty otrzymanych krajowych pożyczek i wykupu obligacji na rynku krajowym.

W roku 2024 założono rozchody w kwocie 4 500 000,00 złotych, z tytułu wykupu obligacji na rynku krajowym.

W roku 2025 założono rozchody w kwocie 4 500 000,00 złotych, z tytułu wykupu obligacji na rynku krajowym.

W roku 2026 założono rozchody w kwocie 4 550 000,00 złotych, z tytułu wykupu obligacji na rynku krajowym.

V. Przeznaczenie nadwyżki lub sposób sfinansowania deficytu

W roku 2017 deficyt budżetu w kwocie 7 961 844,93 złotych pokryty zostanie przychodami z tytułu wolnych środków w wysokości 7 961 844,93 złotych.

W roku 2018 nadwyżka budżetu w kwocie 724 244,00 złotych przeznaczona zostanie na spłatę zaciągniętych pożyczek krajowych.

W roku 2019 nadwyżka budżetu w kwocie 724 244,00 złotych przeznaczona zostanie na spłatę zaciągniętych pożyczek krajowych.

W roku 2020 nadwyżka budżetu w kwocie 5 224 244,00 złotych przeznaczona zostanie na spłatę zaciągniętych pożyczek krajowych i wykup obligacji na rynku krajowym.

W roku 2021 nadwyżka budżetu w kwocie 5 224 244,00 złotych przeznaczona zostanie na spłatę

zaciągniętych pożyczek krajowych i wykup obligacji na rynku krajowym.

W roku 2022 nadwyżka budżetu w kwocie 5 071 302,00 złotych przeznaczona zostanie na spłatę zaciągniętych pożyczek krajowych i wykup obligacji na rynku krajowym.

W roku 2023 nadwyżka budżetu w kwocie 5 020 341,46 złotych przeznaczona zostanie na spłatę zaciągniętych pożyczek krajowych i wykup obligacji na rynku krajowym.

W roku 2024 nadwyżka budżetu w kwocie 4 500 000,00 złotych przeznaczona zostanie na wykup obligacji na rynku krajowym.

W roku 2025 nadwyżka budżetu w kwocie 4 500 000,00 złotych przeznaczona zostanie na wykup obligacji na rynku krajowym.

W roku 2026 nadwyżka budżetu w kwocie 4 550 000,00 złotych przeznaczona zostanie na wykup obligacji na rynku krajowym.

UCHWAŁA Nr
Rady Gminy Jasienica
 z dniar.

w sprawie udzielenia z budżetu Gminy Jasienica pomocy finansowej w formie dotacji celowej dla Powiatu Bielskiego, przeznaczonej na świadczenie usług przewozowych w zakresie publicznego transportu zbiorowego na terenie Gminy Jasienica w 2017r.

Na podstawie art.10 ust.2 i art. 18 ust. 2 pkt 15 ustawy z dnia 8 marca 1990 r. o samorządzie gminnym (Dz.U. z 2016r. poz. 446 z późn. zm.) oraz art. 216 ust. 2 pkt 5 i art. 220 ustawy z dnia 27 sierpnia 2009r. o finansach publicznych (Dz. U. z 2016r. poz. 1870 z późn. zm).

Rada Gminy Jasienica
uchwała, co następuje:

§ 1

Udziela się z budżetu Gminy Jasienica pomocy finansowej w formie dotacji celowej dla Powiatu Bielskiego z przeznaczeniem na świadczenie usług przewozowych w zakresie publicznego transportu zbiorowego na terenie Gminy Jasienica w I półroczu 2017r.

§ 2

Pomoc finansowa, o której mowa w § 1 zostanie udzielona w formie dotacji celowej ze środków budżetu na 2017 rok, w wysokości 317.961,50 zł (słownie: trzysta siedemnaście tysięcy dziewięćset sześćdziesiąt jeden złotych 50 /100) .

§ 3


Szczegółowe warunki udzielenia pomocy finansowej i zasady rozliczenia środków, o których mowa w § 2 niniejszej uchwały określi umowa cywilnoprawna pomiędzy Powiatem Bielskim a Gminą Jasienica.

§ 4

Wykonanie uchwały powierza się Wójtowi Gminy Jasienica.

§5


Uchwała wchodzi z życie z dniem podjęcia.

RADA PRAWNY

mgr Aleksandra Drabek
Nr Kt - 1759

Uzasadnienie

W związku z zawartym w dniu 31 lipca 2008r. porozumieniem o współpracy w zakresie transportu zbiorowego między Powiatem Bielskim a Gminą Jasienica, w celu realizacji zadania transportu zbiorowego na terenie Gminy Jasienica udziela się dotacji celowej dla Powiatu Bielskiego.

ZASTĘPCA KIEROWNIKA
REFERATU BUDOWNICTWA
I ROZWOJU GOSPODARCZEGO

 Aleksandra Dudek