













































This is a detailed land use map of the village of Krasice. The map is divided into numerous colored and hatched zones, each labeled with a code. The zones include:

- R1** (Residential): Various sub-zones like R1.1, R1.2, R1.3, R1.4, R1.5, R1.6, R1.7, R1.8, R1.9, R1.10, R1.11, R1.12, R1.13, R1.14, R1.15, R1.16, R1.17, R1.18, R1.19, R1.20, R1.21, R1.22, R1.23, R1.24, R1.25, R1.26, R1.27, R1.28, R1.29, R1.30, R1.31, R1.32, R1.33, R1.34, R1.35, R1.36, R1.37, R1.38, R1.39, R1.40, R1.41, R1.42, R1.43, R1.44, R1.45, R1.46, R1.47, R1.48, R1.49, R1.50, R1.51, R1.52, R1.53, R1.54, R1.55, R1.56, R1.57, R1.58, R1.59, R1.60, R1.61, R1.62, R1.63, R1.64, R1.65, R1.66, R1.67, R1.68, R1.69, R1.70, R1.71, R1.72, R1.73, R1.74, R1.75, R1.76, R1.77, R1.78, R1.79, R1.80, R1.81, R1.82, R1.83, R1.84, R1.85, R1.86, R1.87, R1.88, R1.89, R1.90, R1.91, R1.92, R1.93, R1.94, R1.95, R1.96, R1.97, R1.98, R1.99, R1.100.
- MN** (Mixed): Various sub-zones like MN.1, MN.2, MN.3, MN.4, MN.5, MN.6, MN.7, MN.8, MN.9, MN.10, MN.11, MN.12, MN.13, MN.14, MN.15, MN.16, MN.17, MN.18, MN.19, MN.20, MN.21, MN.22, MN.23, MN.24, MN.25, MN.26, MN.27, MN.28, MN.29, MN.30, MN.31, MN.32, MN.33, MN.34, MN.35, MN.36, MN.37, MN.38, MN.39, MN.40, MN.41, MN.42, MN.43, MN.44, MN.45, MN.46, MN.47, MN.48, MN.49, MN.50, MN.51, MN.52, MN.53, MN.54, MN.55, MN.56, MN.57, MN.58, MN.59, MN.60, MN.61, MN.62, MN.63, MN.64, MN.65, MN.66, MN.67, MN.68, MN.69, MN.70, MN.71, MN.72, MN.73, MN.74, MN.75, MN.76, MN.77, MN.78, MN.79, MN.80, MN.81, MN.82, MN.83, MN.84, MN.85, MN.86, MN.87, MN.88, MN.89, MN.90, MN.91, MN.92, MN.93, MN.94, MN.95, MN.96, MN.97, MN.98, MN.99, MN.100.
- ZN** (Zones): Various sub-zones like ZN.1, ZN.2, ZN.3, ZN.4, ZN.5, ZN.6, ZN.7, ZN.8, ZN.9, ZN.10, ZN.11, ZN.12, ZN.13, ZN.14, ZN.15, ZN.16, ZN.17, ZN.18, ZN.19, ZN.20, ZN.21, ZN.22, ZN.23, ZN.24, ZN.25, ZN.26, ZN.27, ZN.28, ZN.29, ZN.30, ZN.31, ZN.32, ZN.33, ZN.34, ZN.35, ZN.36, ZN.37, ZN.38, ZN.39, ZN.40, ZN.41, ZN.42, ZN.43, ZN.44, ZN.45, ZN.46, ZN.47, ZN.48, ZN.49, ZN.50, ZN.51, ZN.52, ZN.53, ZN.54, ZN.55, ZN.56, ZN.57, ZN.58, ZN.59, ZN.60, ZN.61, ZN.62, ZN.63, ZN.64, ZN.65, ZN.66, ZN.67, ZN.68, ZN.69, ZN.70, ZN.71, ZN.72, ZN.73, ZN.74, ZN.75, ZN.76, ZN.77, ZN.78, ZN.79, ZN.80, ZN.81, ZN.82, ZN.83, ZN.84, ZN.85, ZN.86, ZN.87, ZN.88, ZN.89, ZN.90, ZN.91, ZN.92, ZN.93, ZN.94, ZN.95, ZN.96, ZN.97, ZN.98, ZN.99, ZN.100.
- RM** (Residential Medium Density): Various sub-zones like RM.1, RM.2, RM.3, RM.4, RM.5, RM.6, RM.7, RM.8, RM.9, RM.10, RM.11, RM.12, RM.13, RM.14, RM.15, RM.16, RM.17, RM.18, RM.19, RM.20, RM.21, RM.22, RM.23, RM.24, RM.25, RM.26, RM.27, RM.28, RM.29, RM.30, RM.31, RM.32, RM.33, RM.34, RM.35, RM.36, RM.37, RM.38, RM.39, RM.40, RM.41, RM.42, RM.43, RM.44, RM.45, RM.46, RM.47, RM.48, RM.49, RM.50, RM.51, RM.52, RM.53, RM.54, RM.55, RM.56, RM.57, RM.58, RM.59, RM.60, RM.61, RM.62, RM.63, RM.64, RM.65, RM.66, RM.67, RM.68, RM.69, RM.70, RM.71, RM.72, RM.73, RM.74, RM.75, RM.76, RM.77, RM.78, RM.79, RM.80, RM.81, RM.82, RM.83, RM.84, RM.85, RM.86, RM.87, RM.88, RM.89, RM.90, RM.91, RM.92, RM.93, RM.94, RM.95, RM.96, RM.97, RM.98, RM.99, RM.100.
- EN** (Employment): Various sub-zones like EN.1, EN.2, EN.3, EN.4, EN.5, EN.6, EN.7, EN.8, EN.9, EN.10, EN.11, EN.12, EN.13, EN.14, EN.15, EN.16, EN.17, EN.18, EN.19, EN.20, EN.21, EN.22, EN.23, EN.24, EN.25, EN.26, EN.27, EN.28, EN.29, EN.30, EN.31, EN.32, EN.33, EN.34, EN.35, EN.36, EN.37, EN.38, EN.39, EN.40, EN.41, EN.42, EN.43, EN.44, EN.45, EN.46, EN.47, EN.48, EN.49, EN.50, EN.51, EN.52, EN.53, EN.54, EN.55, EN.56, EN.57, EN.58, EN.59, EN.60, EN.61, EN.62, EN.63, EN.64, EN.65, EN.66, EN.67, EN.68, EN.69, EN.70, EN.71, EN.72, EN.73, EN.74, EN.75, EN.76, EN.77, EN.78, EN.79, EN.80, EN.81, EN.82, EN.83, EN.84, EN.85, EN.86, EN.87, EN.88, EN.89, EN.90, EN.91, EN.92, EN.93, EN.94, EN.95, EN.96, EN.97, EN.98, EN.99, EN.100.
- AN** (Agriculture): Various sub-zones like AN.1, AN.2, AN.3, AN.4, AN.5, AN.6, AN.7, AN.8, AN.9, AN.10, AN.11, AN.12, AN.13, AN.14, AN.15, AN.16, AN.17, AN.18, AN.19, AN.20, AN.21, AN.22, AN.23, AN.24, AN.25, AN.26, AN.27, AN.28, AN.29, AN.30, AN.31, AN.32, AN.33, AN.34, AN.35, AN.36, AN.37, AN.38, AN.39, AN.40, AN.41, AN.42, AN.43, AN.44, AN.45, AN.46, AN.47, AN.48, AN.49, AN.50, AN.51, AN.52, AN.53, AN.54, AN.55, AN.56, AN.57, AN.58, AN.59, AN.60, AN.61, AN.62, AN.63, AN.64, AN.65, AN.66, AN.67, AN.68, AN.69, AN.70, AN.71, AN.72, AN.73, AN.74, AN.75, AN.76, AN.77, AN.78, AN.79, AN.80, AN.81, AN.82, AN.83, AN.84, AN.85, AN.86, AN.87, AN.88, AN.89, AN.90, AN.91, AN.92, AN.93, AN.94, AN.95, AN.96, AN.97, AN.98, AN.99, AN.100.

The map also shows infrastructure such as roads, railways, and water bodies. A scale bar at the bottom right indicates distances from 0 to 300 meters, and a north arrow is located next to it. The text 'skala 1:2000' is printed below the scale bar.

OZNACZENIA:	
USTALENIA PLANU:	
	GRANICE OBSZARU OBJĘTEGO PLANEM
	LINIA ROZGRANICZAJĄCA TERENY O RÓŻNYM PRZEZNACZENIU LUB RÓŻNYCH RODZAJACH ZAGOSPODAROWANIA
	NUMERI I SYMBOLY PRZEZNACZENIA TERENÓW
	TERENY ZABUDOWY MIESZKANIOWEJ I JEDNORODZINNEJ
	TERENY ZABUDOWY USŁUGOWO PUBLICZNYCH
	TERENY SPORTU I REKREACJI
	TERENY ZABUDOWY USŁUGOWO PRODUKCYJNEJ
	TERENY CMENTARZY
	TERENY ZIELENI
	TERENY LASÓW
	TERENY ROLNE Z DOPUSZCZENIEM ZABUDOWY
	TERENY ROLNE Z ZAKAZEM ZABUDOWY
	TERENY WODNO-PRZEMYSŁOWE I ŚRÓDLĄDOWE
	TERENY DRÓG PUBLICZNYCH KLASY LOKALNEJ
	TERENY DRÓG PUBLICZNYCH KLASY DOJAZDOWEJ
	TERENY DRÓG WEWNĘTRZNYCH
	NIEPRZEZNACZALNE LASY
	BYDYNKI ZABYTOWE I OBIEKTY OCHRONY W PLANIE
	PASY PRZYDRÓŻNE I PASY MIĘDZYTERENOWE
	TERENY O ZNACZENIU HISTORYCZNYM
	TERENY O ZNACZENIU KULTUROWYM
	TERENY O ZNACZENIU PRZYRODNICZYM
	TERENY O ZNACZENIU EKOLOGICZNYM
	TERENY O ZNACZENIU GEologicznym
	TERENY O ZNACZENIU HISTORYCZNO-KULTUROWYM
	TERENY O ZNACZENIU PRZYRODNICZO-EKOLOGICZNYM
	TERENY O ZNACZENIU PRZYRODNICZO-EKOLOGICZNYM
	TERENY O ZNACZENIU PRZYRODNICZO-EKOLOGICZNYM
	TERENY O ZNACZENIU PRZYRODNICZO-EKOLOGICZNYM
	TERENY O ZNACZENIU PRZYRODNICZO-EKOLOGICZNYM
	TERENY O ZNACZENIU PRZYRODNICZO-EKOLOGICZNYM
	TERENY O ZNACZENIU PRZYRODNICZO-EKOLOGICZNYM
	TERENY O ZNACZENIU PRZYRODNICZO-EKOLOGICZNYM
	TERENY O ZNACZENIU PRZYRODNICZO-EKOLOGICZNYM
	TERENY O ZNACZENIU PRZYRODNICZO-EKOLOGICZNYM
	TERENY O ZNACZENIU PRZYRODNICZO-EKOLOGICZNYM
	TERENY O ZNACZENIU PRZYRODNICZO-EKOLOGICZNYM
	TERENY O ZNACZENIU PRZYRODNICZO-EKOLOGICZNYM
	TERENY O ZNACZENIU PRZYRODNICZO-EKOLOGICZNYM
	TERENY O ZNACZENIU PRZYRODNICZO-EKOLOGICZNYM
	TERENY O ZNACZENIU PRZYRODNICZO-EKOLOGICZNYM
	TERENY O ZNACZENIU PRZYRODNICZO-EKOLOGICZNYM
	TERENY O ZNACZENIU PRZYRODNICZO-EKOLOGICZNYM
	TERENY O ZNACZENIU PRZYRODNICZO-EKOLOGICZNYM
	TERENY O ZNACZENIU PRZYRODNICZO-EKOLOGICZNYM
	TERENY O ZNACZENIU PRZYRODNICZO-EKOLOGICZNYM
	TERENY O ZNACZENIU PRZYRODNICZO-EKOLOGICZNYM
	TERENY O ZNACZENIU PRZYRODNICZO-EKOLOGICZNYM
	TERENY O ZNACZENIU PRZYRODNICZO-EKOLOGICZNYM
	TERENY O ZNACZENIU PRZYRODNICZO-EKOLOGICZNYM
	TERENY O ZNACZENIU PRZYRODNICZO-EKOLOGICZNYM
	TERENY O ZNACZENIU PRZYRODNICZO-EKOLOGICZNYM
	TERENY O ZNACZENIU PRZYRODNICZO-EKOLOGICZNYM
	TERENY O ZNACZENIU PRZYRODNICZO-EKOLOGICZNYM
	TERENY O ZNACZENIU PRZYRODNICZO-EKOLOGICZNYM