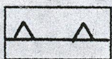
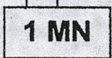



GRANICA OBSZARU OBJĘTEGO USTALENIAMI PLANU

KOLEJNY NUMER WYDZIELONEGO TERENU DLA KTÓREGO  
SFORMUŁOWANO ODRĘBNE USTALENIA

PODSTAWOWE PRZEZNACZENIE TERENU



NIEPRZEKRACZALNA LINIA ZABUDOWY



LINIE ROZGRANICZAJĄCE TERENY O RÓŻNYM  
PRZEZNACZENIU

## PRZEZNACZENIE TERENÓW



TERENY ZABUDOWY JEDNORODZINNEJ



TERENY ZABUDOWY ZAGRODOWEJ I JEDNORODZINNEJ



TERENY ZABUDOWY ZAGRODOWEJ




TERENY USŁUG OŚWIATY




TERENY KONCENTRACJI USŁUG OBSŁUGI LUDNOŚCI



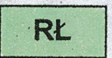
TERENY USŁUG KULTU RELIGIJNEGO



TERENY I OBIEKTY OBSŁUGI KOMUNIKACYJNEJ



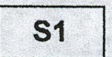
TERENY UPRAW POLOWYCH




TERENY ŁĄK I PASTWISK



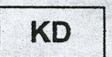
STREFA POŚREDNIEJ OCHRONY KONSERWATORSKIEJ „B”



DROGA EKSPRESOWA



DROGI LOKALNE




DROGI DOJAZDOWE




TRASY REKREACYJNO-ROWEROWE




ISTNIEJĄCY GAZOCIĄG WYSOKOPRĘŻNY



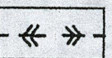
ISTNIEJĄCE LINIE ELEKTROENERGETYCZNE 15kV



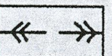
TERENY URZĄDZEŃ ELEKTROENERGETYCZNYCH



PROJEKTOWANE URZĄDZENIA ELEKTROENERGETYCZNE



PROJ. KABLOWE LINIE ELEKTROENERGETYCZNE 15 kV



PROJ. NAPOWIETRZNE LINIE ELEKTROENERGETYCZNE 15kV





GRANICA OBSZARU OBJĘTEGO USTALENIAMI PLANU




KOLEJNY NUMER WYDZIELONEGO TERENU DLA KTÓREGO  
SFORMUŁOWANO ODREBNE USTALENIA

PODSTAWOWE PRZEZNACZENIE TERENU



OBSZAR OBJĘTY RYSUNKIEM PLANU W SKALI 1:2000



LINIE ROZGRANICZAJĄCE TERENY O RÓŻNYM PRZEZNACZENIU

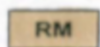
## PRZEZNACZENIE TERENÓW




TERENY ZABUDOWY JEDNORODZINNEJ



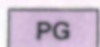
TERENY ZABUDOWY ZAGRODOWEJ I JEDNORODZINNEJ



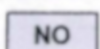
TERENY ZABUDOWY ZAGRODOWEJ



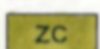
TERENY KONCENTRACJI USŁUG OBSŁUGI LUDNOŚCI




TERENY DZIAŁALNOŚCI PRODUKCYJNO-GOSPODARCZEJ




TERENY OCZYSZCZALNI ŚCIEKÓW



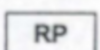
TEREN CMENTARZA



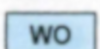
TERENY LASÓW




TERENY ŁĄK I PASTWISK




TERENY UPRAW POLOWYCH



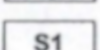
TERENY RZEK I WÓD OTWARTYCH



STREFA POŚREDNIEJ OCHRONY KONSERWATORSKIEJ „B”




STREFA OCHRONY I OBSERWACJI ARCHEOLOGICZNEJ „OW”




DROGA EKSPRESOWA




TRASY REKREACYJNO – ROWEROWE




DROGA KLASY LOKALNEJ



DROGI KLASY DOJAZDOWEJ



TERENY KOLEJOWE



TERENY I OBIEKTY OBSŁUGI KOMUNIKACYJNEJ



ISTNIEJĄCY GAZOCIĄG WYSOKOPRĘŻNY



ISTNIEJĄCE LINIE ELEKTROENERGETYCZNE 15kV



TERENY URZĄDZEŃ ELEKTROENERGETYCZNYCH