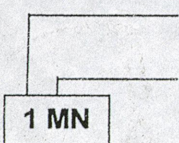



GRANICA OBSZARU OBJĘTEGO USTALENIAMI PLANU




KOLEJNY NUMER WYDZIELONEGO TERENU DLA KTÓREGO
SFORMUŁOWANO ODRĘBNE USTALENIA

PODSTAWOWE PRZEZNACZENIE TERENU



NIEPRZEKRACZALNA LINIA ZABUDOWY



LINIE ROZGRANICZAJĄCE TERENY O RÓŻNYM PRZEZNACZENIU

PRZEZNACZENIE TERENÓW



MN

TERENY ZABUDOWY JEDNORODZINNEJ



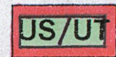
MM

TERENY ZABUDOWY ZAGRODOWEJ I JEDNORODZINNEJ




RM

TERENY ZABUDOWY ZAGRODOWEJ



US/UT

TERENY USŁUG SPORTU, TURYSTYKI I WYPOCZYNKU ZBIOROWEGO




UC

TERENY KONCENTRACJI USŁUG OBSŁUGI LUDNOŚCI



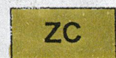
UK

TERENY USŁUG KULTU RELIGIJNEGO




PG

TERENY DZIAŁALNOŚCI PRODUKCYJNO-GOSPODARCZEJ



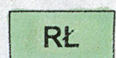
ZC

TERENY CMENTARZY




LS

TERENY LASÓW




RŁ

TERENY ŁĄK I PASTWISK



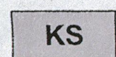
RP

TERENY UPRAW POLOWYCH



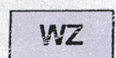
ZI

TERENY ZIELENI IZOLACYJNEJ



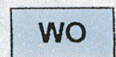
KS

TERENY I OBIEKTY OBSŁUGI KOMUNIKACYJNEJ



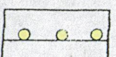
WZ

TERENY URZĄDZEŃ GOSPODARKI WODNEJ




WO

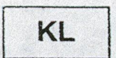
TERENY WÓD OTWARTYCH



STREFA POŚREDNIEJ OCHRONY KONSERWATORSKIEJ „B”




STREFA OCHRONY I OBSERWACJI ARCHEOLOGICZNEJ „OW




KL

DROGI LOKALNE



KD

DROGI DOJAZDOWE

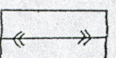


KW


DROGI WEWNĘTRZNE



TRASA REKREACYJNO-ROWEROWA




ISTNIEJĄCE LINIE ELEKTROENERGETYCZNE 15kV



EE

TERENY URZĄDZEŃ ELEKTROENERGETYCZNYCH

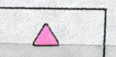


PROJEKTOWANE KABŁOWE LINIE ELEKTROENERGETYCZNE 15kV



EEp

PROJEKTOWANE URZĄDZENIA ELEKTROENERGETYCZNE



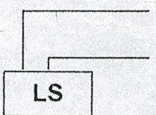
OBIEKTY WPISANE DO EWIDENCJI ZABYTKÓW



LINIE ROZGRANICZAJĄCE TERENY O RÓŻNYM PRZEZNACZENIU



GRANICA OBSZARU OBJĘTEGO USTALENIAMI PLANU



KOLEJNY NUMER WYDZIELONEGO TERENU DLA KTÓREGO
SFORMUŁOWANO ODRĘBNE USTALENIA

PODSTAWOWE PRZEZNACZENIE TERENU



OBSZAR OBJĘTY RYSUNKIEM PLANU W SKALI 1:2000



TERENY LASÓW



GRANICA OTULINY PARKU KRAJOBRAZOWEGO BESKIDU
ŚLĄSKIEGO