

**UCHWAŁA NR LV/712/23**  
**RADY GMINY JASIEENICA**

z dnia 2 czerwca 2023 r.

**w sprawie przystąpienia do sporządzenia zmiany miejscowego planu  
zagospodarowania przestrzennego Gminy Jasienica dla działek nr  
104/57, 104/58, 104/43, 104/62 położonych w sołectwie Międzyrzecze  
Dolne**

Na podstawie art. 18 ust. 2 pkt 5 ustawy z dnia 8 marca 1990r. o samorządzie gminnym (Dz. U. z 2023r., poz. 40) oraz art. 9 i art. 27 ustawy z dnia 27 marca 2003r. o planowaniu i zagospodarowaniu przestrzennym (Dz.U. z 2023r., poz. 977).

**Rada Gminy Jasienica  
uchwala, co następuje:**

**§ 1.** 1. Przystępuje się do sporządzenia zmiany miejscowego planu zagospodarowania przestrzennego Gminy Jasienica dla części sołectwa Międzyrzecze Dolne zatwierdzonego Uchwałą Rady Gminy Jasienica Nr XXXI/459/2017 z dnia 26 czerwca 2017r., opublikowaną w Dzienniku Urzędowym woj. śląskiego z dnia 11 lipca 2017r. poz. 4212 oraz Uchwałą Rady Gminy Jasienica Nr XVI/232/20 z dnia 5 marca 2020r., opublikowaną w Dzienniku Urzędowym woj. śląskiego z dnia 13 marca 2020r., poz. 2362 w zakresie działek nr 104/57, 104/58, 104/43, 104/62 położonych w sołectwie Międzyrzecze Dolne.

2. Granice obszaru objętego zmianą miejscowego planu zagospodarowania przestrzennego przedstawia załącznik nr 1, który stanowi integralną część niniejszej uchwały.

3. Załącznik nr 2 do uchwały stanowią dane przestrzenne, o których mowa w art. 67a ust. 3 i 5 ustawy z dnia 27 marca 2003 r. o planowaniu i zagospodarowaniu przestrzennym (Dz. U. z 2023 r. poz. 977).

**§ 2.** Wykonanie uchwały powierza się Wójtowi Gminy Jasienica.

**§ 3.** Uchwała wchodzi w życie z dniem podjęcia.

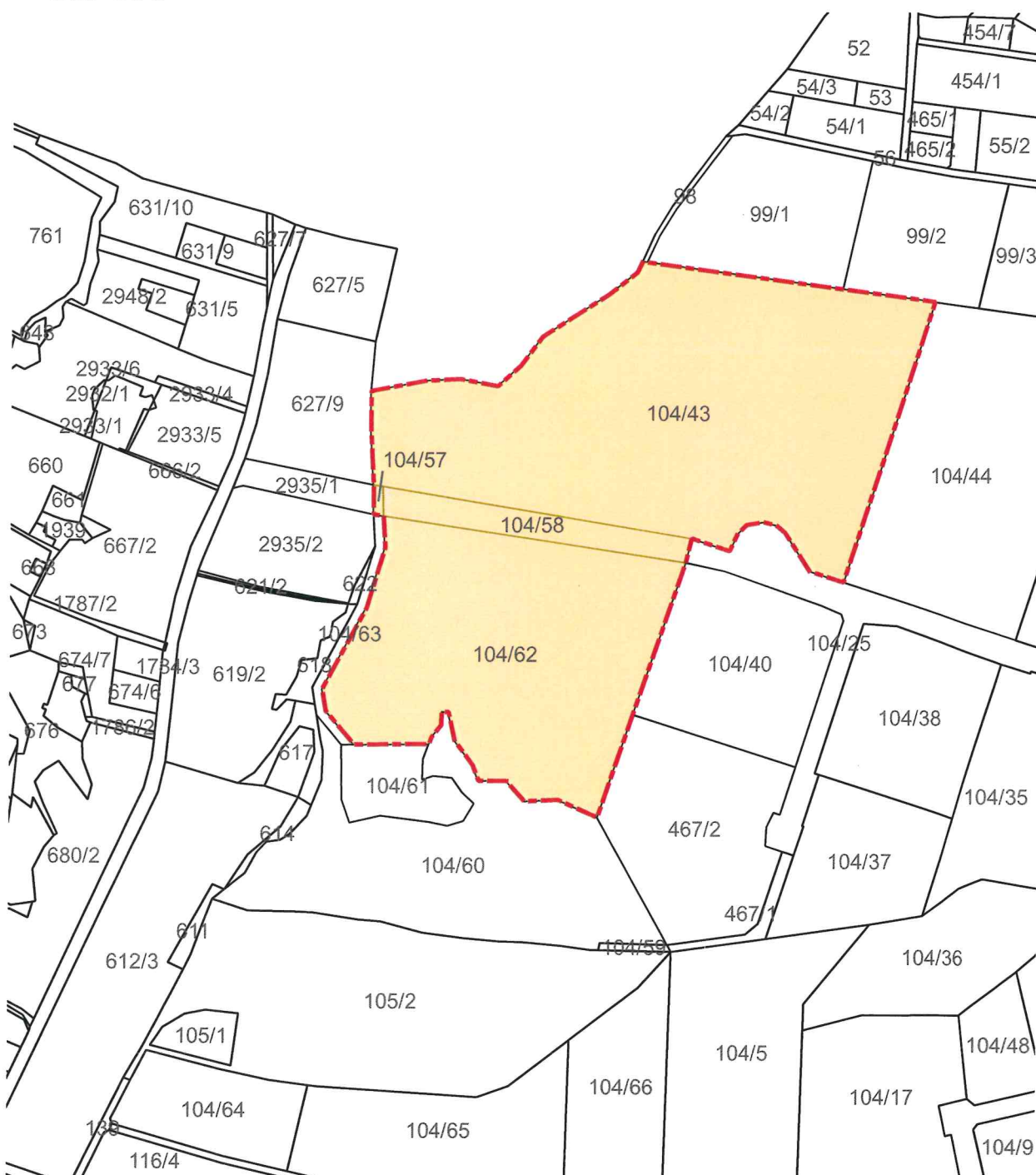
Przewodniczący Rady  
Gminy





**Czesław Machalica**

Załącznik Nr 1 do uchwały Nr LV/712/23  
Rady Gminy Jasienica  
z dnia 2 czerwca 2023 r.

1:5 000



**LEGENDA:**

-  - granica opracowania  
 - granica działki

104/57 - numer działki

PRZEWODNICZĄCY  
RADY GMINY  
*M. S. L.*  
Czesław Machalica

Załącznik Nr 2 do uchwały Nr LV/712/23  
Rady Gminy Jasienica  
z dnia 2 czerwca 2023 r.  
Zalacznik2.xml

**Dane przestrzenne, o których mowa w art. 67a ust. 3 i 5 ustawy z dnia 27 marca 2003 r. o planowaniu i zagospodarowaniu przestrzennym (Dz.U. z 2023r. poz. 977) ujawnione zostaną po kliknięciu w ikonę**

PRZEWODNICZĄCY  
RADY GMINY  
  
Czesław Machalica

**Głosowano w sprawie: przystąpienia do sporządzenia zmiany miejscowego planu zagospodarowania przestrzennego Gminy Jasienica dla działek nr 104/57, 104/58, 104/43, 104/62 położonych w sołectwie Międzyrzecze Dolne- druk nr 844.**

ZA: 18, PRZECIW: 0, WSTRZYMUJĘ SIĘ: 0, BRAK GŁOSU: 0, NIEOBECNI: 3

Wyniki imienne:

ZA (18)

Karol Bierski, Maria Bury, Stanisław Cebulak, Wiesław Czarniecki, Grażyna Gaszek, Jacek Gołyszny, Mirosława Hawelek, Genowefa Kopeć, Dariusz Krymski, Urszula Krywult, Beata Łącz, Czesław Machalica, Mieczysław Orlicki, Zofia Polok, Barbara Sadlik, Irena Sojka, Andrzej Szimke, Marek Szimke

NIEOBECNI (3)

Janusz Cholewik, Zdzisław Florek, Tomasz Osuch

Głosowanie zakończono w dniu: 2 czerwca 2023, o godz. 09:14

Wygenerowano w systemie eSesja.pl | 2023-06-02 10:40:41

PRZEWODNICZĄCY  
RADY GMINY  
  
Czesław Machalica

