

UCHWAŁA NR LVI/725/23
RADY GMINY JASZENICA

z dnia 22 czerwca 2023 r.

**w sprawie przystąpienia do sporządzenia zmiany miejscowego planu
zagospodarowania przestrzennego Gminy Jasienica dla działek nr
104/30, 104/32, 104/34, 104/29, 104/36, 104/35 położonych
w sołectwie Międzyrzecze Dolne**

Na podstawie art. 18 ust. 2 pkt 5 ustawy z dnia 8 marca 1990r. o samorządzie gminnym (Dz. U. z 2023r., poz. 40) oraz art. 14 i art. 27 ustawy z dnia 27 marca 2003r. o planowaniu i zagospodarowaniu przestrzennym (Dz.U. z 2023r., poz. 977).

Rada Gminy Jasienica
uchwala, co następuje:

§ 1. 1. Przystępuje się do sporządzenia zmiany miejscowego planu zagospodarowania przestrzennego Gminy Jasienica dla części sołectwa Międzyrzecze Dolne zatwierdzonego Uchwałą Rady Gminy Jasienica Nr XXXI/459/2017 z dnia 26 czerwca 2017r., opublikowaną w Dzienniku Urzędowym woj. śląskiego z dnia 11 lipca 2017r. poz. 4212 oraz Uchwałą Rady Gminy Jasienica Nr XVI/232/20 z dnia 5 marca 2020r., opublikowaną w Dzienniku Urzędowym woj. śląskiego z dnia 13 marca 2020r., poz. 2362 w zakresie działek nr 104/30, 104/32, 104/34, 104/29, 104/36, 104/35 położonych w sołectwie Międzyrzecze Dolne.

2. Granice obszaru objętego zmianą miejscowego planu zagospodarowania przestrzennego przedstawia załącznik nr 1, który stanowi integralną część niniejszej uchwały.

3. Załącznik nr 2 do uchwały stanowią dane przestrzenne, o których mowa w art. 67a ust. 3 i 5 ustawy z dnia 27 marca 2003 r. o planowaniu i zagospodarowaniu przestrzennym (Dz. U. z 2023 r. poz. 977).

§ 2. Wykonanie uchwały powierza się Wójtowi Gminy Jasienica.

§ 3. Uchwała wchodzi w życie z dniem podjęcia.

Przewodniczący Rady
Gminy





Czesław Machalica

1:5 000



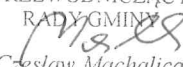
LEGENDA:

-  - granica opracowania
 - granica działek
 104/30 - numer działki

PRZEWODNICZĄCY
RADY GMINY
Marek
Czesław Machalica

Załącznik Nr 2 do uchwały Nr LVI/725/23
Rady Gminy Jasienica
z dnia 22 czerwca 2023 r.
Zalacznik2.xml

Dane przestrzenne, o których mowa w art. 67a ust. 3 i 5 ustawy z dnia 27 marca 2003 r. o planowaniu i zagospodarowaniu przestrzennym (Dz.U. z 2023r. poz. 977) ujawnione zostaną po kliknięciu w ikonę.

PRZEWODNICZĄCY
RADY GMINY

Czesław Machalica

Wyniki głosowania

Głosowano w sprawie: przystąpienia do sporządzenia zmiany miejscowego planu zagospodarowania przestrzennego Gminy Jasienica dla działek nr 104/30, 104/32, 104/34, 104/29, 104/36, 104/35 położonych w sołectwie Międzyrzecze Dolne – druk nr 861.

ZA: 19, PRZECIW: 0, WSTRZYMUJĘ SIĘ: 0, BRAK GŁOSU: 0, NIEOBECNI: 2

Wyniki imienne:

ZA (19)

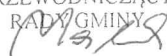
Maria Bury, Stanisław Cebulak, Janusz Cholewik, Wiesław Czarniecki, Zdzisław Florek, Grażyna Gaszek, Mirosława Hawełek, Genowefa Kopeć, Dariusz Krymski, Urszula Krywult, Beata Łącz, Czesław Machalica, Mieczysław Orlicki, Tomasz Osuch, Zofia Polok, Barbara Sadlik, Irena Sojka, Andrzej Szimke, Marek Szimke

NIEOBECNI (2)

Karol Bierski, Jacek Gołyszny

Głosowanie zakończono w dniu: 22 czerwca 2023, o godz. 11:10

Wygenerowano w systemie eSesja.pl | 2023-06-22 12:51:07

PRZEWODNICZĄCY
RADY GMINY

Czesław Machalica