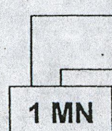
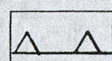



GRANICA OBSZARU OBJĘTEGO USTALENIAMI PLANU



KOLEJNY NUMER WYDZIELONEGO TERENU DLA KTÓREGO
SFORMUŁOWANO ODREBNE USTALENIA
PODSTAWOWE PRZEZNACZENIE TERENU



NIEPRZEKRACZALNA LINIA ZABUDOWY



LINIE ROZGRANICZAJĄCE TERENY O RÓŻNYM PRZEZNACZENIU

PRZEZNACZENIE TERENÓW



TERENY ZABUDOWY WIELORODZINNEJ



TERENY ZABUDOWY JEDNORODZINNEJ




TERENY ZABUDOWY ZAGRODOWEJ I JEDNORODZINNEJ




TERENY ZABUDOWY ZAGRODOWEJ



TERENY USŁUG KULTU RELIGIJNEGO




TERENY USŁUG OŚWIATY



TERENY KONCENTRACJI USŁUG OBSŁUGI LUDNOŚCI




TERENY USŁUG TURYSTYCZNYCH I WYPOCZYNKU ZBIOROWEGO




TERENY DZIAŁALNOŚCI PRODUKCYJNO-GOSPODARCZEJ



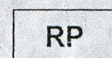
TEREN CMENTARZA



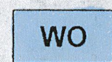
TERENY LASÓW



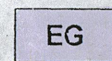
TERENY ŁĄK I PASTWISK



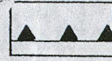
TERENY UPRAW POLOWYCH



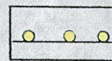
TERENY RZEK I WÓD OTWARTYCH




TERENY URZĄDZEŃ OBSŁUGI GAZOWNICTWA




STREFA ŚCISŁEJ OCHRONY KONSERWATORSKIEJ „A”




STREFA POŚREDNIEJ OCHRONY KONSERWATORSKIEJ „B”



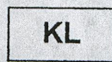
OBIEKTY ARCHITEKTONICZNE WPISANE DO REJESTRU ZABYTKÓW




STREFA OCHRONY I OBSERWACJI ARCHEOLOGICZNEJ „OW”




DROGI ZBIORCZE



DROGI LOKALNE



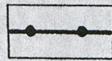
DROGI DOJAZDOWE



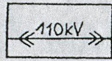
DROGA WEWNĘTRZNA



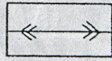
TRASY REKREACYJNO – ROWEROWE




ISTNIEJĄCY GAZOCIĄG WYSOKOPRĘŻNY




ISTNIEJĄCE LINIE ELEKTROENERGETYCZNE 110 kV




ISTNIEJĄCE LINIE ELEKTROENERGETYCZNE 15 kV



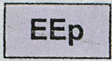
ISTNIEJĄCE URZĄDZENIA ELEKTROENERGETYCZNE



PROJEKTOWANE KABLOWE LINIE ELEKTROENERGETYCZNE 15 kV



PROJEKTOWANE NAPOWIETRZNE LINIE ELEKTROENERGETYCZNE 15 kV



PROJEKTOWANE URZĄDZENIA ELEKTROENERGETYCZNE

	GRANICA OBSZARU OBJĘTEGO USTALENIAMI PLANU W SKALI 1:10 000
	KOLEJNY NUMER WYDZIELONEGO TERENU DLA KTÓREGO SFORMULOWANO ODRĘBNE USTALENIA
	PODSTAWOWE PRZEZNACZENIE TERENU
	OBSZAR OBJĘTY RYSUNKIEM PLANU W SKALI 1:2 000
	LINIE ROZGRANICZAJĄCE TERENY O RÓŻNYM PRZEZNACZENIU
PRZEZNACZENIE TERENÓW	
	TERENY ZABUDOWY JEDNORODZINNEJ
	TERENY ZABUDOWY ZAGRODOWEJ I JEDNORODZINNEJ
	TERENY ZABUDOWY ZAGRODOWEJ
	TERENY KONCENTRACJI USŁUG OBSŁUGI LUDNOŚCI
	TERENY USŁUG TURYSTYCZNYCH I WYPOCZYNKU ZBIOROWEGO
	TERENY USŁUG ZDROWIA
	TERENY DZIAŁALNOŚCI PRODUKCYJNO-PRZEMISŁOWEJ
	TERENY DZIAŁALNOŚCI PRODUKCYJNO-GOSPODARCZEJ
	TEREN SPECJALNY
	TEREN CMENTARZA
	TERENY LASÓW
	TERENY ŁĄK I PASTWISK
	TERENY ŁĄK I PASTWISK
	TERENY UPRAW POLOWYCH
	TERENY RZEK I WÓD OTWARTYCH
	TERENY OCZYSZCZALNI ŚCIEKÓW
	STREFA POŚREDNIEJ OCHRONY KONSERWATORSKIEJ „B”
	STREFA OCHRONY I OBSERWACJI ARCHEOLOGICZNEJ „OW”
	DROGA EKSPRESOWA
	DROGI ZBIORCZE
	DROGI LOKALNE
	DROGI DOJAZDOWE
	TRASY REKREACYJNO-ROWEROWE
	ISTNIEJĄCY GAZOCIĄG WYSOKOPRĘŻNY
	ISTNIEJĄCA LINIA ELEKTROENERGETYCZNA 220kV
	ISTNIEJĄCE LINIE ELEKTROENERGETYCZNE 110 kV
	ISTNIEJĄCE LINIE ELEKTROENERGETYCZNE 15 kV
	ISTNIEJĄCE URZĄDZENIA ELEKTROENERGETYCZNE
	PROJEKTOWANE NAPIOWIETRZNE LINIE ELEKTROENERGETYCZNE 15 kV
	PROJEKTOWANE KABLOWE LINIE ELEKTROENERGETYCZNE 15 kV
	PROJEKTOWANE URZĄDZENIA ELEKTROENERGETYCZNE
	OBIEKTY ARCHITEKTONICZNE WPISANE DO EWIDENCJI ZABYTEKÓW