





















































-  GRANICA OBSZARU OBJĘTEGO USTALENIAMI PLANU
-  KOLEJNY NUMER WYDZIELONEGO TERENU DLA KTÓREGO SFORMULOWANO ODREBNE USTALENIA
-  PODSTAWOWE PRZEZNACZENIE TERENU
-  TEREN WYŁĄCZONY Z USTALEŃ PLANU
-  LINIE ROZGRANICZAJĄCE TERENY O RÓŻNYM PRZEZNACZENIU

PRZEZNACZENIE TERENÓW

-  TERENY ZABUDOWY JEDNORODZINNEJ
-  TERENY ZABUDOWY WIELORODZINNEJ
-  TERENY ZABUDOWY JEDNORODZINNEJ Z DOPUSZCZENIEM WIELORODZINNEJ
-  TERENY ZABUDOWY ZAGRODOWEJ I JEDNORODZINNEJ
-  TERENY ZABUDOWY ZAGRODOWEJ
-  TERENY ZABUDOWY PENSJONATOWEJ I REKREACJI INDYWIDUALNEJ
-  TERENY KONCENTRACJI USŁUG OBSŁUGI LUDNOŚCI
-  TERENY KONCENTRACJI USŁUG OBSŁUGI LUDNOŚCI I ZABUDOWY MIESZKANIOWEJ
-  TERENY KONCENTRACJI USŁUG OBSŁUGI LUDNOŚCI I ZABUDOWY MIESZKANIOWEJ JEDNORODZINNEJ Z DOPUSZCZENIEM WIELORODZINNEJ
-  TERENY USŁUG NAUKOWYCH
-  TERENY USŁUG ZDROWIA
-  TERENY USŁUG OŚWIATY
-  TERENY USŁUG KULTU RELIGIJNEGO
-  TERENY DZIAŁALNOŚCI PRODUKCYJNO – GOSPODARCZEJ
-  TERENY DZIAŁALNOŚCI PRODUKCYJNO – GOSPODARCZEJ I USŁUG OBSŁUGI LUDNOŚCI
-  TERENY UPRAW POŁOWYCH
-  TERENY ŁĄK I PASTWISK
-  TERENY LASÓW
-  TEREN ZIELENI PARKOWEJ
-  TERENY WÓD OTWARTYCH
-  TEREN CMENTARZA
-  TERENY USŁUG INNYCH
-  GRANICA OTULINY PARKU KRAJOBRAZOWEGO BESKIDU ŚLĄSKIEGO
-  GRANICA REZERWATÓW PRZYRODY
-  STREFA OCHRONY I OBSERWACJI ARCHEOLOGICZNEJ "OW"
-  STREFA ŚCISŁEJ OCHRONY KONSERWATORSKIEJ "A"
-  STREFA POŚREDNIEJ OCHRONY KONSERWATORSKIEJ "B"
-  STREFA EKSPOZYCJI WIDOKOWEJ "E"
-  OBIEKTY ARCHITEKTONICZNE WPISANE DO REJESTRU ZABYTKÓW
-  OBIEKTY ARCHITEKTONICZNE WPISANE DO EWIDENCJI ZABYTKÓW
-  TERENY ZAGROŻONE PROCESAMI OSUWISKOWYMI
-  DROGA GŁÓWNA
-  DROGI LOKALNE
-  DROGI DOJAZDOWE
-  DROGI WEWNĘTRZNE
-  TERENY I OBIEKTY OBSŁUGI KOMUNIKACYJNEJ
-  TERENY KOLEJOWE
-  TRASY REKREACYJNO – ROWEROWE
-  ISTNIEJĄCE LINIE ELEKTROENERGETYCZNE 15KV
-  TERENY URZĄDZEŃ ELEKTROENERGETYCZNYCH
-  PROJEKTOWANE LINIE ELEKTROENERGETYCZNE 15KV
-  PROJEKTOWANE URZĄDZENIA ELEKTROENERGETYCZNE
-  TERENY URZĄDZEŃ OBSŁUGI GAZOWNICTWA
-  ISTNIEJĄCY GAZOCIĄG WYSOKOPRĘŻNY
-  PROJEKTOWANA OCZYSZCZALNIA ŚCIEKÓW
-  TERENY USŁUG SPORTU I REKREACJI
-  TERENY USŁUG OŚWIATY I SPORTU