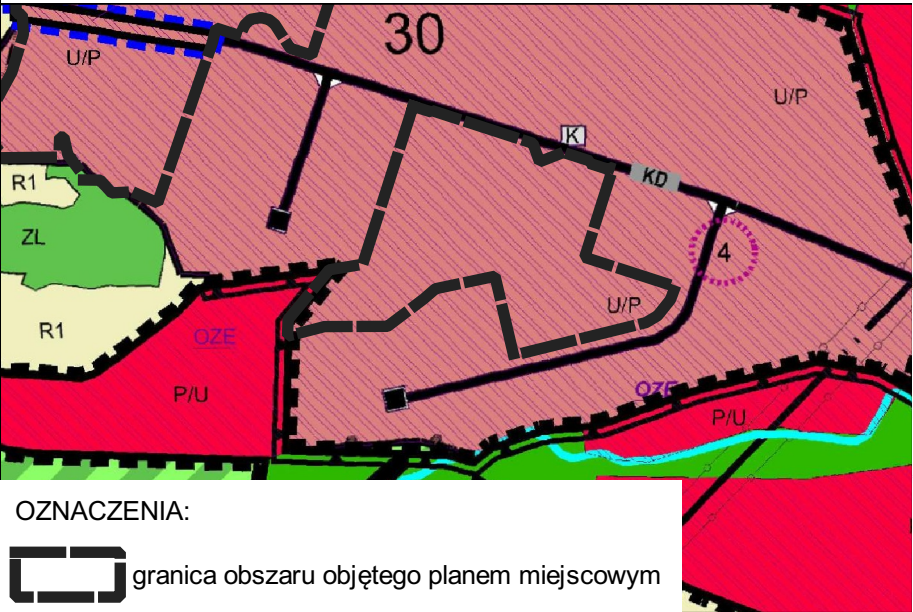


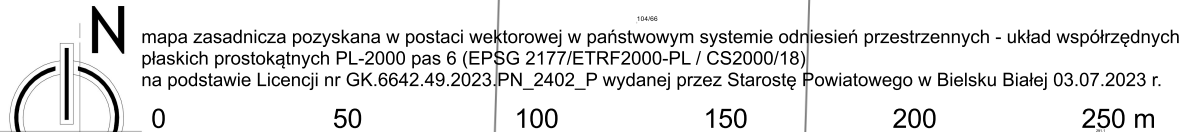
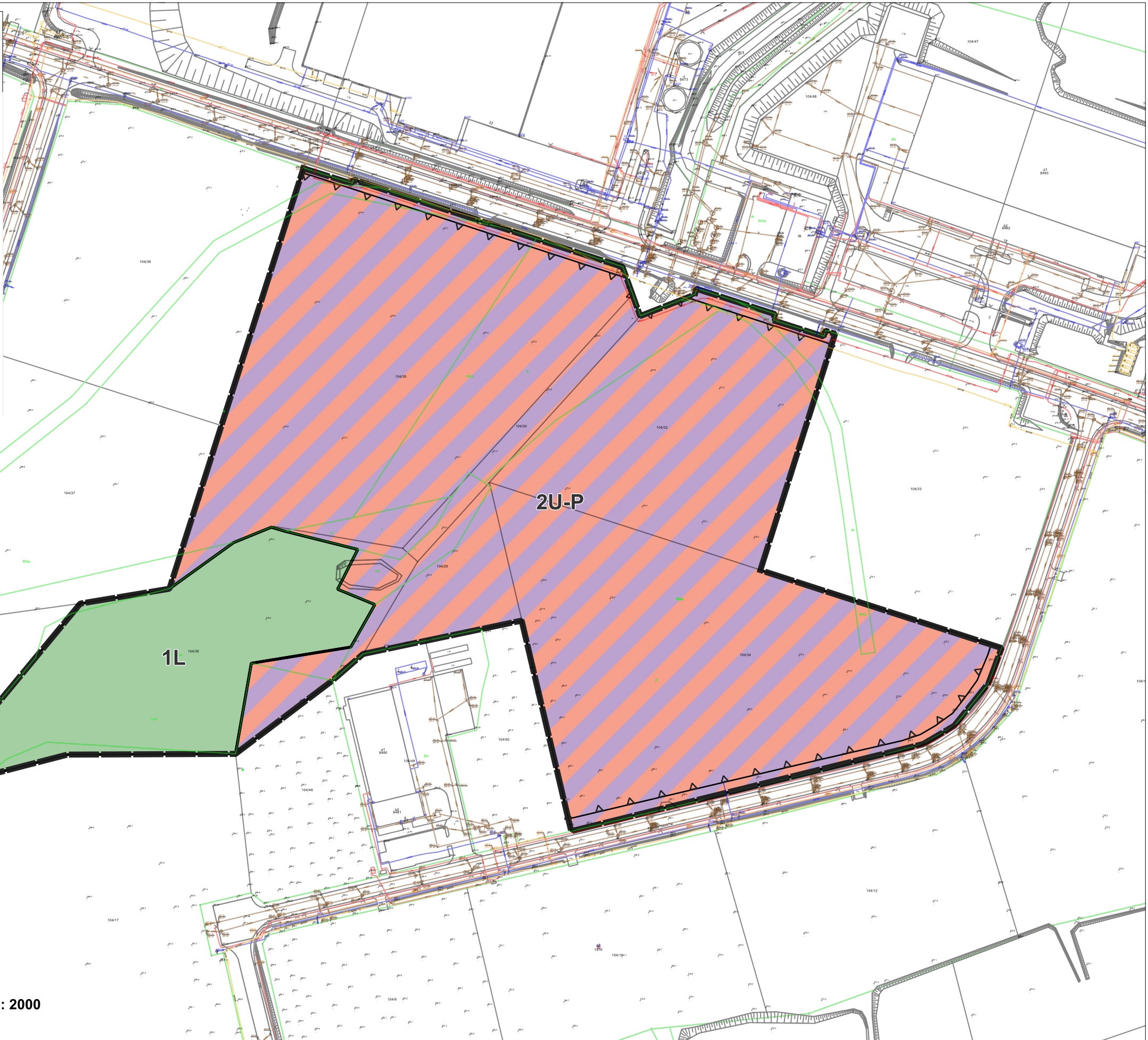
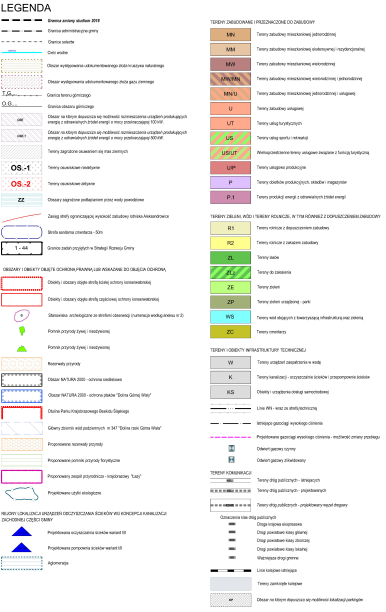
ZMIANA MIEJSCOWEGO PLANU ZAGOSPODAROWANIA PRZESTRZENNEGO GMINY JASIENICA DLA SOŁECTWA MIĘDZYRZECZE DOLNE - CZĘŚĆ OBEJMUJĄCA TEREN NR 2

załącznik nr 1
Rysunek zmiany planu w skali 1:2000

WYRYS ZE ZMIANY STUDIUM UWARUNKWAŃ I KIERUNKÓW ZAGOSPODAROWANIA PRZESTRZENNEGO GMINY JASIENICA
załącznik nr 2 do uchwały Nr XLIX/651/23 Rady Gminy Jasienica z dnia 26 stycznia 2023 r.



OZNACZENIA:
[Symbol: czarna linia z kropkami] granica obszaru objętego planem miejscowym



skala 1: 2000

OZNACZENIA:
Ustalenia planu:
[Symbol: czarna linia z kropkami] granica obszaru objętego planem miejscowym
[Symbol: czarna linia z kropkami] linia rozgraniczająca tereny o różnym przeznaczeniu lub różnych zasadach zagospodarowania
przeznaczenia terenów:
[Symbol: zielony kwadrat] L teren lasu
[Symbol: fioletowy kwadrat] U-P teren usług lub produkcji
[Symbol: czarna linia z kropkami] nieprzekraczalne linie zabudowy