


MIEJSCOWY PLAN ZAGOSPODAROWANIA PRZESTRZENNEGO GMINY JASIEŃCA DLA CZĘŚCI DZIAŁKI NR 253 W JASIEŃCIE


OZNACZENIA:

Skutki ustaleń zmiany planu:

 mało znaczące - powiększenie terenów usługowych poprzez nawiązanie do otaczającego zagospodarowania

Ustalenia planu:

 granica obszaru objętego planem miejscowym

 linia rozgraniczająca tereny o różnym przeznaczeniu lub różnych zasadach zagospodarowania

przeznaczenia terenów:


 teren usług



WYRYS ZE ZMIANY STUDIUM UWARUNKOWAŃ I KIERUNKÓW ZAGOSPODAROWANIA PRZESTRZENNEGO GMINY JASIEŃCA


OZNACZENIA DO ZMIANY STUDIUM UWARUNKOWAŃ I KIERUNKÓW ZAGOSPODAROWANIA PRZESTRZENNEGO GMINY JASIEŃCA W GRANICACH OKREŚLONYCH PRZEZ UCHWAŁĘ RADY GMINY JASIEŃCA NR LV/711/23 Z DNIA 2 CZERWCA 2023:

KIERUNKI PRZEZNACZENIA:


 TERENY USŁUGOWO PRODUKCYJNE
OBSZAR, NA KTÓRYM DOPUSZCZA SIĘ MOŻLIWOŚĆ ROZMIESZCZENIA URZĄDZEŃ PRODUKUJĄCYCH ENERGIĘ Z ODMIANYCH ŹRÓDEŁ ENERGETYCZNYCH O MOCY PRZEPRAWIAJĄCEJ 100 kW

OZNACZENIA DO ZMIANY STUDIUM UWARUNKOWAŃ I KIERUNKÓW ZAGOSPODAROWANIA PRZESTRZENNEGO GMINY JASIEŃCA W GRANICACH OKREŚLONYCH PRZEZ UCHWAŁĘ RADY GMINY JASIEŃCA NR LV/711/23 Z DNIA 2 CZERWCA 2023:

KIERUNKI PRZEZNACZENIA:

 TERENY ZABUDOWY USŁUGOWEJ - przystępek "n" wskazuje w szczególności na realizację przystępu jako usługi publicznej


OZNACZENIA DO ZMIANY STUDIUM UWARUNKOWAŃ I KIERUNKÓW ZAGOSPODAROWANIA PRZESTRZENNEGO GMINY JASIEŃCA:

 GRANICA OBSZARU OBJĘTEGO ZMIANĄ STUDIUM

 KIERUNKI PRZEZNACZENIA

 TERENY ZABUDOWY USŁUGOWEJ - przystępek "n" wskazuje w szczególności na realizację przystępu jako usługi publicznej

 GRANICA OBSZARU OBJĘTEGO ZMIANĄ STUDIUM

 KIERUNKI PRZEZNACZENIA

 TERENY ZABUDOWY USŁUGOWEJ - przystępek "n" wskazuje w szczególności na realizację przystępu jako usługi publicznej

 GRANICA OBSZARU OBJĘTEGO ZMIANĄ STUDIUM

 KIERUNKI PRZEZNACZENIA

 TERENY ZABUDOWY USŁUGOWEJ - przystępek "n" wskazuje w szczególności na realizację przystępu jako usługi publicznej

 GRANICA OBSZARU OBJĘTEGO ZMIANĄ STUDIUM

 KIERUNKI PRZEZNACZENIA

 TERENY ZABUDOWY USŁUGOWEJ - przystępek "n" wskazuje w szczególności na realizację przystępu jako usługi publicznej

 GRANICA OBSZARU OBJĘTEGO ZMIANĄ STUDIUM


 KIERUNKI PRZEZNACZENIA

 TERENY ZABUDOWY USŁUGOWEJ - przystępek "n" wskazuje w szczególności na realizację przystępu jako usługi publicznej

 GRANICA OBSZARU OBJĘTEGO ZMIANĄ STUDIUM

 KIERUNKI PRZEZNACZENIA

 TERENY ZABUDOWY USŁUGOWEJ - przystępek "n" wskazuje w szczególności na realizację przystępu jako usługi publicznej

 GRANICA OBSZARU OBJĘTEGO ZMIANĄ STUDIUM


 KIERUNKI PRZEZNACZENIA

 TERENY ZABUDOWY USŁUGOWEJ - przystępek "n" wskazuje w szczególności na realizację przystępu jako usługi publicznej

 GRANICA OBSZARU OBJĘTEGO ZMIANĄ STUDIUM

 KIERUNKI PRZEZNACZENIA

 TERENY ZABUDOWY USŁUGOWEJ - przystępek "n" wskazuje w szczególności na realizację przystępu jako usługi publicznej

 GRANICA OBSZARU OBJĘTEGO ZMIANĄ STUDIUM

 KIERUNKI PRZEZNACZENIA

 TERENY ZABUDOWY USŁUGOWEJ - przystępek "n" wskazuje w szczególności na realizację przystępu jako usługi publicznej

 GRANICA OBSZARU OBJĘTEGO ZMIANĄ STUDIUM

 KIERUNKI PRZEZNACZENIA

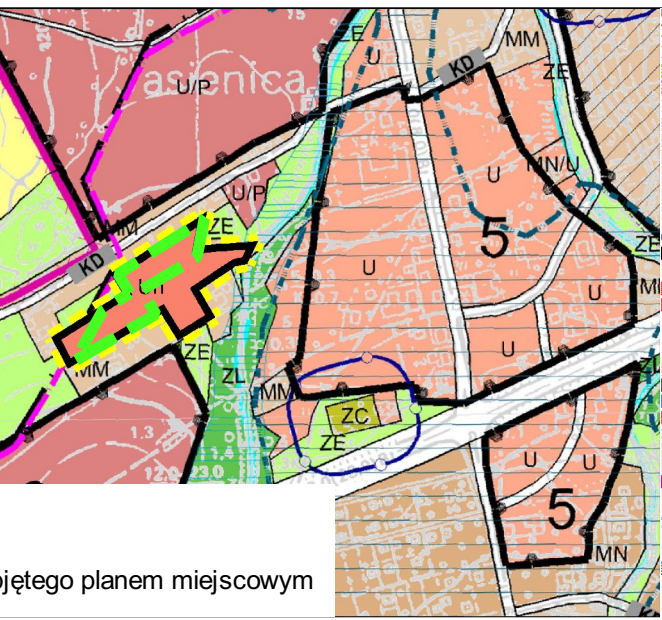
 TERENY ZABUDOWY USŁUGOWEJ - przystępek "n" wskazuje w szczególności na realizację przystępu jako usługi publicznej

 GRANICA OBSZARU OBJĘTEGO ZMIANĄ STUDIUM

 KIERUNKI PRZEZNACZENIA


 TERENY ZABUDOWY USŁUGOWEJ - przystępek "n" wskazuje w szczególności na realizację przystępu jako usługi publicznej

 GRANICA OBSZARU OBJĘTEGO ZMIANĄ STUDIUM

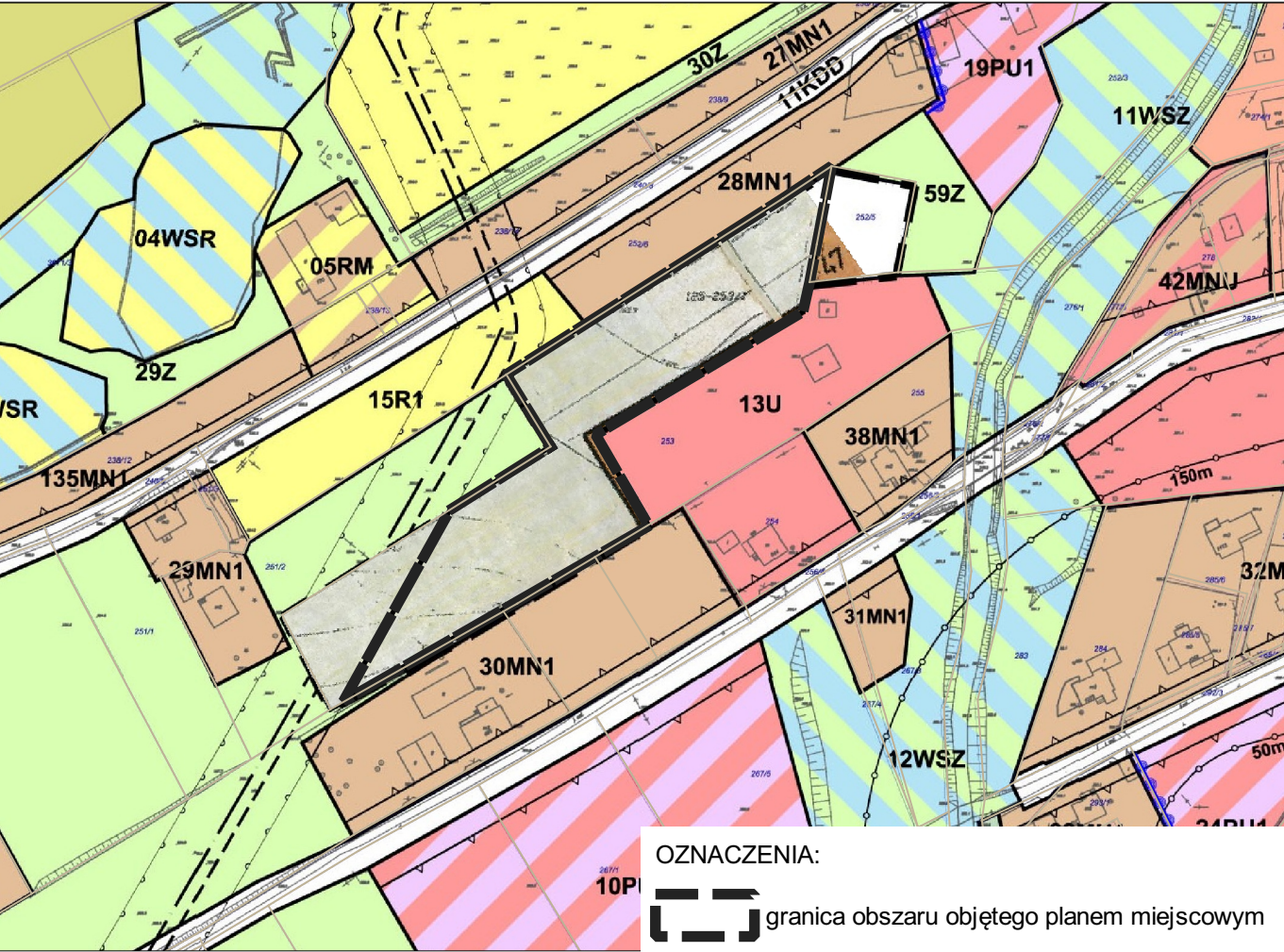


LEGENDA
 TERENY USŁUGOWO PRODUKCYJNE
 TERENY ZABUDOWY USŁUGOWEJ
 TERENY ZABUDOWY USŁUGOWEJ
 TERENY ZABUDOWY USŁUGOWEJ
 TERENY ZABUDOWY USŁUGOWEJ
 TERENY ZABUDOWY USŁUGOWEJ
 TERENY ZABUDOWY USŁUGOWEJ
 TERENY ZABUDOWY USŁUGOWEJ
 TERENY ZABUDOWY USŁUGOWEJ
 TERENY ZABUDOWY USŁUGOWEJ
 TERENY ZABUDOWY USŁUGOWEJ
 TERENY ZABUDOWY USŁUGOWEJ
 TERENY ZABUDOWY USŁUGOWEJ
 TERENY ZABUDOWY USŁUGOWEJ
 TERENY ZABUDOWY USŁUGOWEJ
 TERENY ZABUDOWY USŁUGOWEJ
 TERENY ZABUDOWY USŁUGOWEJ
 TERENY ZABUDOWY USŁUGOWEJ
 TERENY ZABUDOWY USŁUGOWEJ
 TERENY ZABUDOWY USŁUGOWEJ
 TERENY ZABUDOWY USŁUGOWEJ
 TERENY ZABUDOWY USŁUGOWEJ
 TERENY ZABUDOWY USŁUGOWEJ
 TERENY ZABUDOWY USŁUGOWEJ
 TERENY ZABUDOWY USŁUGOWEJ
 TERENY ZABUDOWY USŁUGOWEJ
 TERENY ZABUDOWY USŁUGOWEJ
 TERENY ZABUDOWY USŁUGOWEJ
 TERENY ZABUDOWY USŁUGOWEJ
 TERENY ZABUDOWY USŁUGOWEJ
 TERENY ZABUDOWY USŁUGOWEJ
 TERENY ZABUDOWY USŁUGOWEJ
 TERENY ZABUDOWY USŁUGOWEJ
 TERENY ZABUDOWY USŁUGOWEJ
 TERENY ZABUDOWY USŁUGOWEJ
 TERENY ZABUDOWY USŁUGOWEJ
 TERENY ZABUDOWY USŁUGOWEJ
 TERENY ZABUDOWY USŁUGOWEJ
 TERENY ZABUDOWY USŁUGOWEJ
 TERENY ZABUDOWY USŁUGOWEJ
 TERENY ZABUDOWY USŁUGOWEJ
 TERENY ZABUDOWY USŁUGOWEJ
 TERENY ZABUDOWY USŁUGOWEJ
 TERENY ZABUDOWY USŁUGOWEJ
 TERENY ZABUDOWY USŁUGOWEJ
 TERENY ZABUDOWY USŁUGOWEJ
 TERENY ZABUDOWY USŁUGOWEJ
 TERENY ZABUDOWY USŁUGOWEJ
 TERENY ZABUDOWY USŁUGOWEJ
 TERENY ZABUDOWY USŁUGOWEJ
 TERENY ZABUDOWY USŁUGOWEJ
 TERENY ZABUDOWY USŁUGOWEJ
 TERENY ZABUDOWY USŁUGOWEJ
 TERENY ZABUDOWY USŁUGOWEJ
 TERENY ZABUDOWY USŁUGOWEJ
 TERENY ZABUDOWY USŁUGOWEJ
 TERENY ZABUDOWY USŁUGOWEJ
 TERENY ZABUDOWY USŁUGOWEJ
 TERENY ZABUDOWY USŁUGOWEJ
 TERENY ZABUDOWY USŁUGOWEJ
 TERENY ZABUDOWY USŁUGOWEJ
 TERENY ZABUDOWY USŁUGOWEJ
 TERENY ZABUDOWY USŁUGOWEJ
 TERENY ZABUDOWY USŁUGOWEJ


OZNACZENIA:

 granica obszaru objętego planem miejscowym

WYRYS Z USTALEŃ OBOWIĄZUJĄCEGO MIEJSCOWEGO PLANU ZAGOSPODAROWANIA PRZESTRZENNEGO



OZNACZENIA:

 granica obszaru objętego planem miejscowym