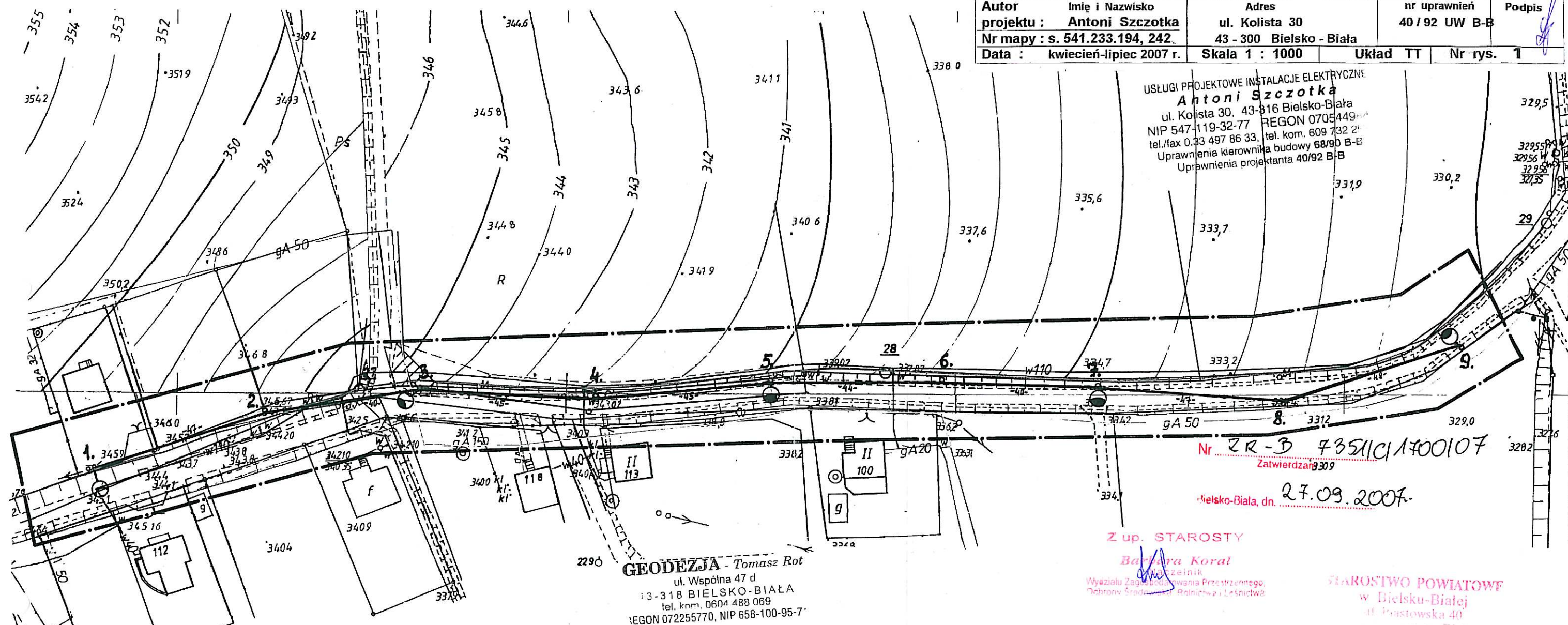


s. 541.233.194

s. 541.233.242

Temat: Projekt budowy linii napowietrznej oświetlenia ulicznego drogi gminnej w sołectwie Bielowicko.				
Inwestor: Urząd Gminy Jasienica		ul. Międzyrzecka		43-385 Jasienica 159
Autor projektu: Antoni Szczotka		Adres: ul. Koliasta 30		nr uprawnień: 40/92 UW B-B
Nr mapy: s. 541.233.194, 242		43 - 300 Bielsko - Biała		Podpis: [signature]
Data: kwiecień-lipiec 2007 r.		Skala 1 : 1000	Układ TT	Nr rys. 1

USŁUGI PROJEKTOWE INSTALACJE ELEKTRYCZNE  
**Antoni Szczotka**  
 ul. Koliasta 30, 43-316 Bielsko-Biała  
 NIP 547-119-32-77 REGON 0705449  
 tel./fax 0.33 497 86 33, tel. kom. 609 732 24  
 Uprawnienia kierownika budowy 68/90 B-B  
 Uprawnienia projektanta 40/92 B-B



## LEGENDA

1. ○ istn. słup linii napowietrznej typu RK - ŻN 10
  2. ○ proj. słup linii napowietrznej typu N2 - ŻN 10
  3. ○ proj. słup linii napowietrznej typu N2 - ŻN 10
  4. ○ proj. słup linii napowietrznej typu N2 - ŻN 10
  5. ○ proj. słup linii napowietrznej typu P - ŻN 10
  6. ○ proj. słup linii napowietrznej typu N2 - ŻN 10
  7. ○ proj. słup linii napowietrznej typu P - ŻN 10
  8. ○ proj. słup linii napowietrznej typu N3 - ŻN 10
  9. ○ proj. słup linii napowietrznej typu K2 - ŻN 10
- odcinek sł. 1 - sł. 9 proj. budowa linii oświetlenia ulicznego przewodem AsXS 2 x 25 mm<sup>2</sup> dl. 356 m.
- proj. oprawa oświetlenia ulicznego typu SGS
- istn. oprawa oświetlenia ulicznego
- istn. linia napowietrzna niskiego napięcia
- istn. linia napowietrzna średniego napięcia
- gA — istniejący gazociąg
- wA — istniejący wodociąg
- istniejąca telefoniczna linia napowietrzna
- istniejąca telefoniczna linia kablowa

Zaktualizowana mapa sytuacyjno - wysokościowa z uzbrojeniem terenu w Bielowicku.

skala 1:1000  
 zakres aktualizacji  
 obręb Bielowicko  
 Bielsko Biała, dn. 30.06.2007r

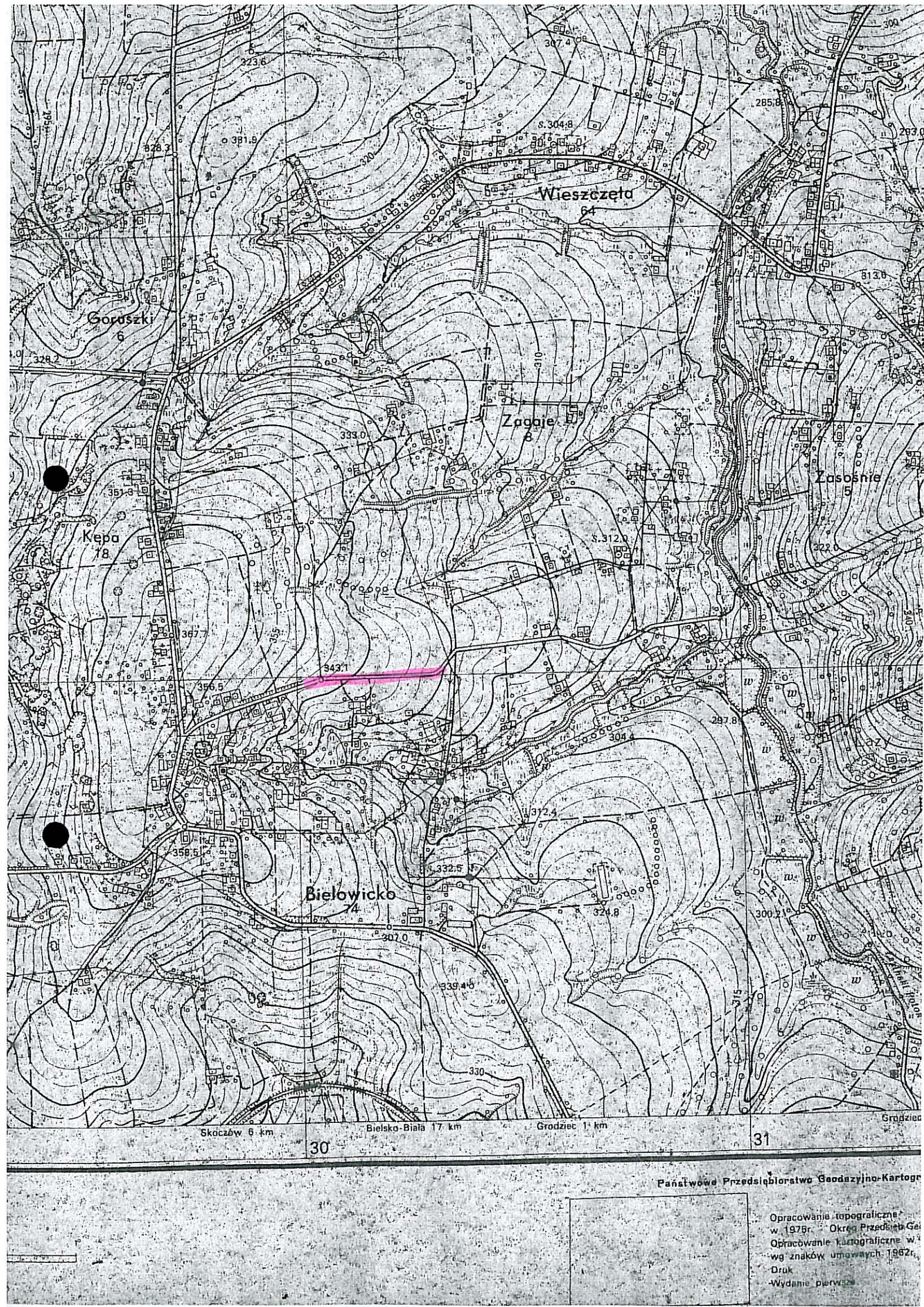
s.m. 541.233.194,242  
 granice istniejące na mapie:  
 granice wkreślone z mapy ewidencyjnej w skali 1:2880:  
 wykonali: [signature]

Starosta Bielski  
 Powiatowy Ośrodek Dokumentacji  
 Geodezyjnej i Kartograficznej  
 W obszarze oznaczonym linią (---) dokonano aktualizacji treści mapy zasadniczej. Dokumenty z pomiaru uzupełniającego przyjęto do zasobu powiatowego w dniu 5.07.2007 i zaewidencjonowano pod nr KERG 1922/07. Niniejsza mapa może służyć do celów projektowych. Projektowane obiekty budowlane wymagające pozwoleń na budowę podlegają wytyczeniu i inwentaryzacji powykończającej przez jednostki uprawnione do wykonywania prac geodezyjnych.

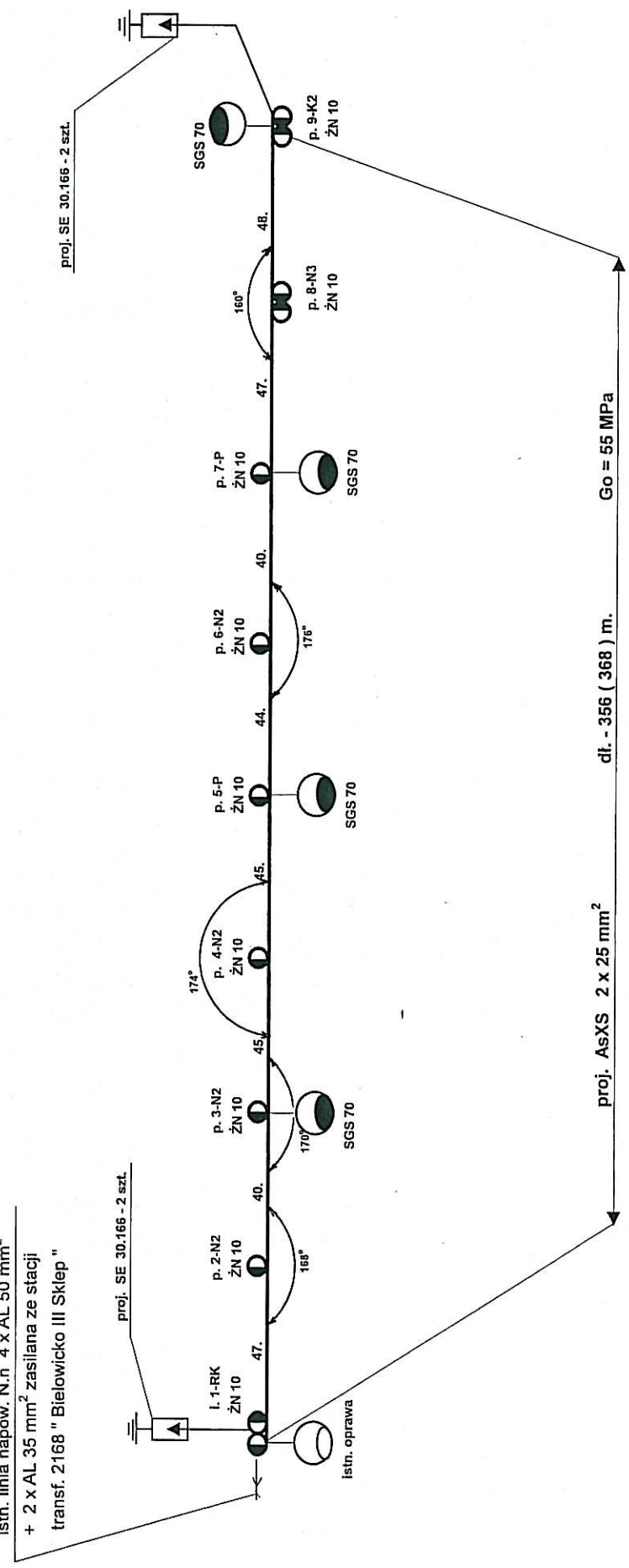
[signature]  
 (imię i nazwisko, podpis, stanowisko służbowe osoby upoważnionej)  
 Katarzyna Wiatuś  
 inspektor

STAROSTWO POWIATOWE  
 w Bielsku-Białej  
 ul. Pastowska 40





Istn. linia napow. N.n 4 x AL 50 mm<sup>2</sup>  
+ 2 x AL 35 mm<sup>2</sup> zasilana ze stacji  
transf. 2168 " Bielowicko III Sklep "



USŁUGI PROJEKTOWE INSTALACJE ELEKTRYCZNE  
**Antoni Szozotka**  
ul. Koliasta 30, 43-316 Bielsko-Biała  
NIP 547-119-32-77 REGON 070544984  
tel./fax 0.33 497 86 33, tel. kom. 609732 257  
Uprawnienia kierownika budowy 68990 B-B  
Uprawnienia projektanta 40/92 B-B

Temat: Schemat trasy linii napowietrznej oświetlenia drogi gminnej w sołectwie Bielowicko.				
Investor:	Urząd Gminy Jasienica	ul. Międzyrzecka	43 - 385 Jasienica 159	
Autor projektu:	Imię i Nazwisko	Adres	nr uprawnień	Podpis
	Antoni Szozotka	ul. Koliasta 30	40 / 92 UW B-B	
Nr mapy:	43 - 300 Bielsko - Biała			
Data:	kwiecień - lipiec 2007 r.		Układ TT	Nr rys. 2