

**UCHWAŁA NR XX/174/2008
RADY GMINY JASZENICA
z dnia 24 kwietnia 2008**

w sprawie zmiany Uchwały Nr XII/111/07 Rady Gminy Jasienica z dnia 20 września 2007r. w sprawie przystąpienia do sporządzenia zmiany fragmentu miejscowego planu zagospodarowania przestrzennego gminy Jasienica dla sołectwa Świątoszówka - działki nr: 174/4, 174/6, 175/2.

Na podstawie art. 18 ust. 2 pkt. 5 ustawy z dnia 8 marca 1990r. o samorządzie gminnym (tekst jednolity z 2001 r. Dz. U. Nr 142, poz. 1591 z późniejszymi zmianami) oraz art. 14 ust. 1, 2 i 4 i art. 27 ustawy z dnia 27 marca 2003r. o planowaniu i zagospodarowaniu przestrzennym (Dz. U. Nr 80, poz. 717 z późn. zm.) na wniosek Wójta Gminy Jasienica Rada Gminy Jasienica uchwala, co następuje:

§ 1

W Uchwale Nr XII/111/07 Rady Gminy Jasienica z dnia 20 września 2007r. w sprawie przystąpienia do sporządzenia zmiany fragmentu miejscowego planu zagospodarowania przestrzennego gminy Jasienica dla sołectwa Świątoszówka zmienia się treść § 2, ust. 2, który po zmianie otrzymuje brzmienie:

„§ 2, ust. 2 Przedmiotem zmiany fragmentu miejscowego planu zagospodarowania przestrzennego jest wprowadzenie ustaleń o przeznaczeniu terenu działek nr: 174/4, 174/6, 175/2, 176/3 na cele obiektów i urządzeń usług turystyki - zgodnie z załącznikami graficznymi nr: 1,2 do niniejszej uchwały przedstawiającym obszar objęty zmianą planu.”

§ 2

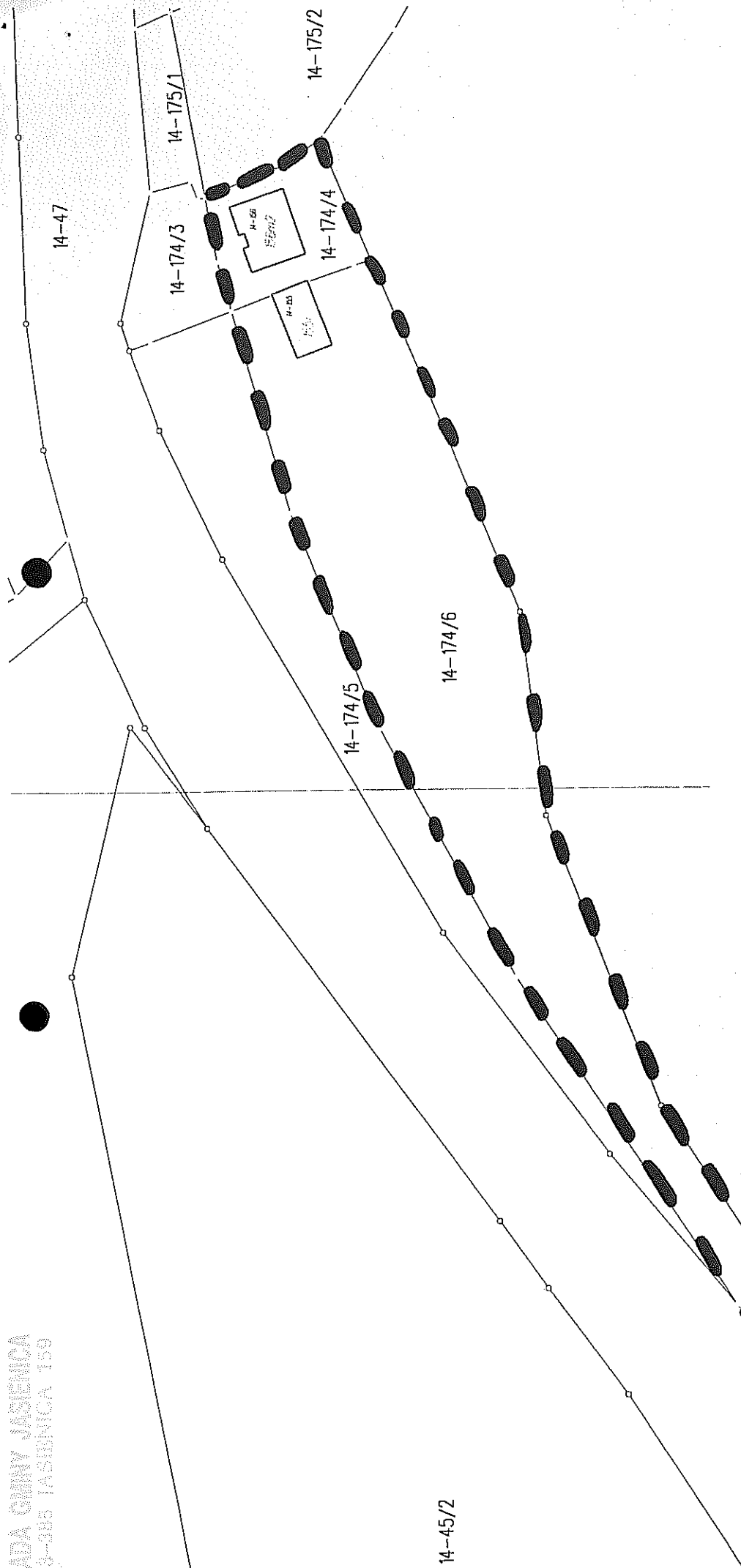
Wykonanie Uchwały powierza się Wójtowi Gminy Jasienica.

§ 3

Uchwała wchodzi w życie z dniem podjęcia.

PRZEWODNICZĄCY RADY

Jerzy Czudek
Jerzy Czudek

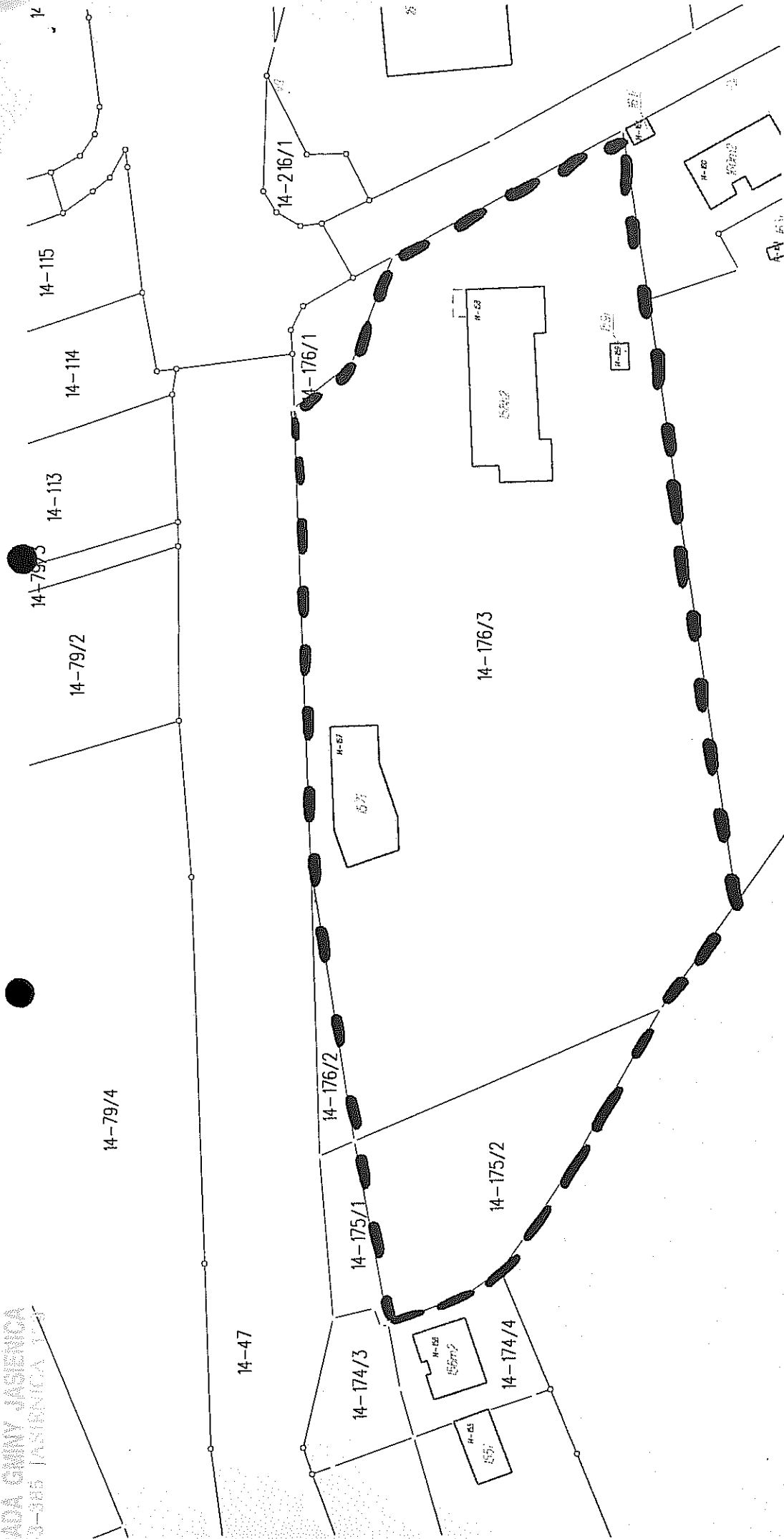


ZAŁĄCZNIK Nr 1 DO UCHWAŁY RADY GMINY JASZENICA

NR XX/174/2008 z dnia 24 kwietnia 2008


PRZEWIDUJĄCY
JERZY SZCZUDŁEK

GRANICA OPRACOWANIA
SKALA 1:1000



ZALĄCZNIK Nr 2 DO UCHWAŁY RADY GMINY JASZENICA

NR XX/174/2008 z dnia 24 kwietnia 2008


PRZEWODNICZĄCY RADY
Jerzy Chudek

--- GRANICA OPRACOWANIA
SKALA 1:1000