

**Uchwała Nr XXIII/208/2008
Rady Gminy Jasienica
z dnia 03 września 2008r.**

w sprawie: przystąpienia do opracowania zmiany fragmentu planu zagospodarowania przestrzennego Gminy Jasienica dla sołectwa Jasienica – działka nr: 1058.

Na podstawie art. 18, ust. 2 pkt. 5 i pkt. 15 ustawy z dnia 8 marca 1990 roku o samorządzie gminnym (Dz. U. z 2001r. Nr 142, poz. 1591 z późniejszymi zmianami) oraz art. 14 ust. 1, 2, 4 i art. 27 ustawy z dnia 27 marca 2003 roku o planowaniu i zagospodarowaniu przestrzennym (Dz. U. z 2003r. Nr 80, poz. 717 z późniejszymi zmianami)

**Rada Gminy Jasienica
uchwała :**

§1

Przystąpić do zmiany fragmentu miejscowego planu zagospodarowania przestrzennego Gminy Jasienica przyjętego Uchwałą Nr XXVII/263/2005 Rady Gminy Jasienica z dnia 24 lutego 2005r. w sprawie uchwalenia miejscowego planu zagospodarowania przestrzennego Gminy Jasienica dla sołectwa Jasienica (Dziennik Urzędowy Woj. Śląskiego Nr 64, poz. 1661 z dnia 23 maja 2005r.).

§2

1. Granice obszaru opracowania zmiany planu obejmują działkę nr: 1058 położoną w sołectwie Jasienica, przeznaczoną w obowiązującym miejscowym planie zagospodarowania przestrzennego pod tereny upraw polowych.
2. Przedmiotem opracowania zmiany miejscowego planu zagospodarowania przestrzennego jest wprowadzenie ustaleń o przeznaczeniu terenu działki nr: 1058 na teren zabudowy mieszkaniowej wielorodzinnej oraz usług.

§3


Integralną częścią niniejszej uchwały jest załącznik graficzny, przedstawiający granice obszaru objętego zmianą planu, oznaczony na mapie w skali 1 : 1000.

§4

Wykonanie uchwały powierza się Wójtowi Gminy Jasienica.

§5

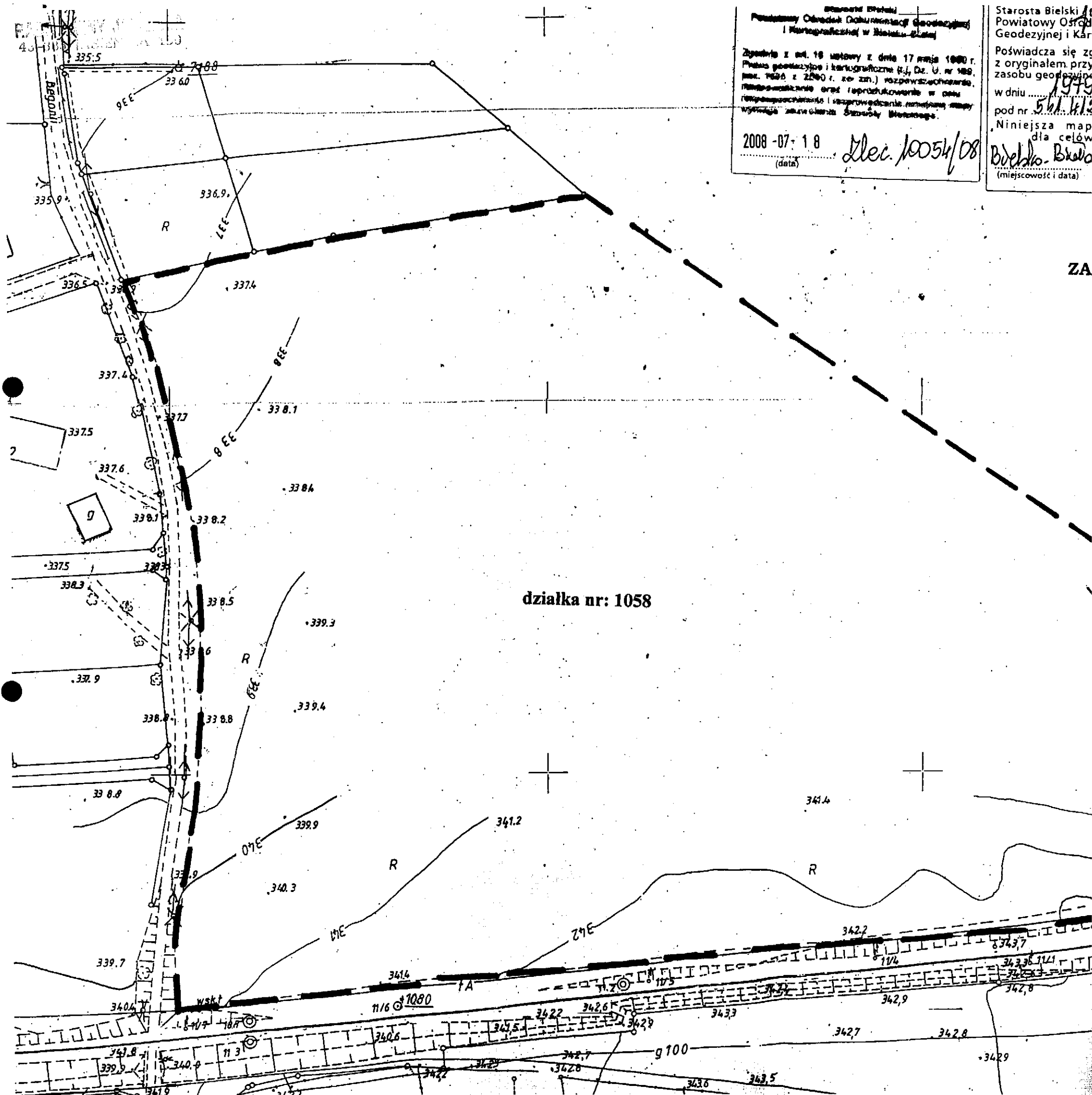
Uchwała wchodzi w życie z dniem podjęcia.


PRZEWODNICZĄCY RADY
Jerzy Czudek

Zgłoszenie z ad. 18 ustawy z dnia 17 maja 1960 r.
Prawa podziękowań i karawołowych (tj. Dz. U. nr 169,
poz. 1420 z 22.05.1960 r. ze zm.) rozprawy, uchwały,
rozstrzygnięcia oraz reprodukcje w pełni
rozprawy, uchwały i rozstrzygnięcia, w tym także
wypowiedzi uczestników Sądów Międzywojewódzkich.

Dlec. 10054/08

Poświadczam się z
z oryginałem przy
zasobu geodezyjnym
w dniu 1945
pod nr 561.412
Niniejsza mapa
dla celów
Budeńko - Budo
(miejscowość i data)



Nr 1 z dn. 19 ustawy z dnia 17 maja 1980 r.
i podobnych i karzący (Ust. D. U. nr 160,
1980 z 2260 r., ko zm.) rozpowszechniania
produkcin oraz reprodukcji w celu
rozprzecznic i rozpowszechniania reprodukcyjnej
na terenie Szarych Błot.

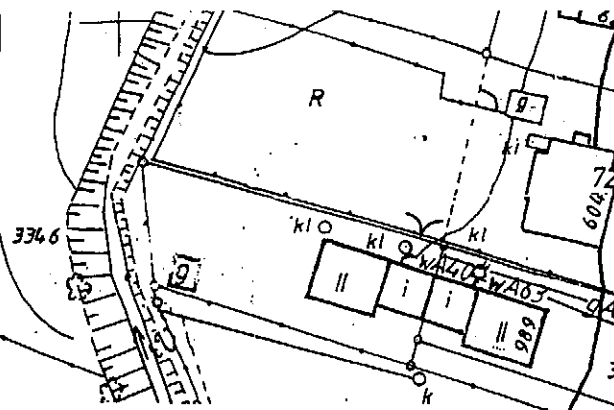
Starosta Bielski *11.12.1979*
Powiatowy Ośrodek Dokumentacji
Geodezyjnej i Kartograficznej

Poświadczam się zgodność niniejszej mapy
z oryginałem przyjętym do państwowego
zasobu geodezyjnego i kartograficznego
w dniu *1979* i zewidencjonowanym
pod nr *561.412 022 x 024*

Niniejsza mapa nie może służyć
dla celów projektowych
z up. **STAROSTY**

Budelko, Bielecki
(miejscowość i data)

(imię i nazwisko, podpis, starostwisko
służby geodezyjno-kartograficznej)



ZAŁĄCZNIK DO UCHWAŁY RADY GMINY JASIENICA
NR ...XXIII/208/2008 z dnia 03 kwietnia 2008r...

GRANICA OPRACOWANIA

SKALA 1:1000