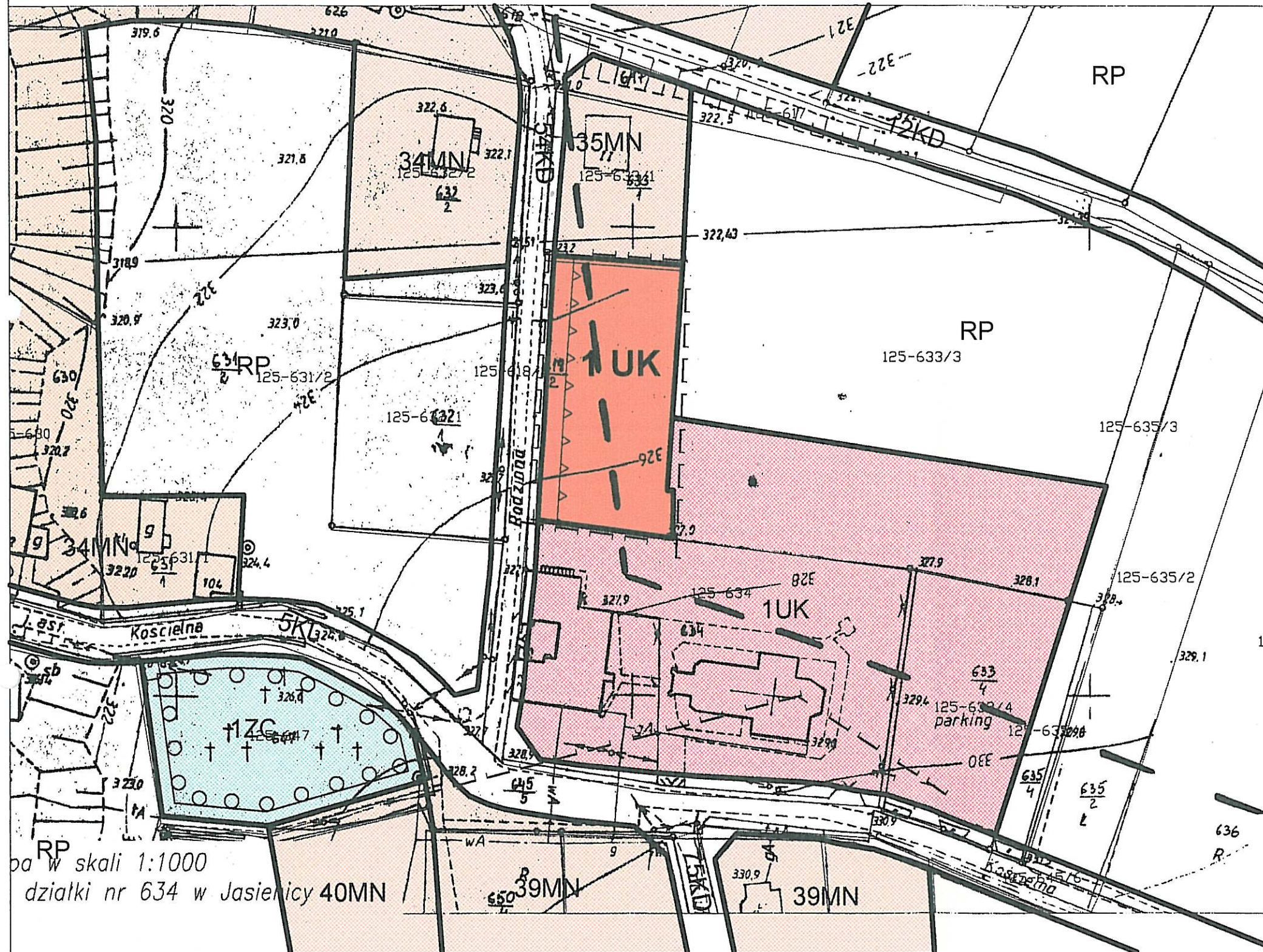
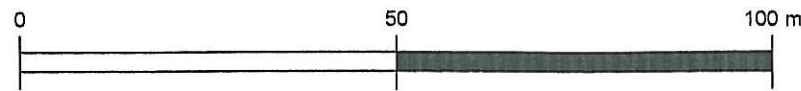


ZMIANA FRAGMENTU PLANU ZAGOSPODAROWANIA PRZESTRZENNEGO GMINY JASZENICA DLA SOŁECTWA JASZENICA - pgr 634



SKALA 1:1000

OBJAŚNIENIA:

I. OZNACZENIA STANOWIĄCE USTALENIA PLANU

	GRANICA OBSZARU OBJĘTEGO PLANEM
	LINIE ROZGRANICZAJĄCE TERENY O RÓŻNYM PRZEZNACZENIU LUB RÓŻNYCH ZASADACH ZAGOSPODAROWANIA
	NIEPRZEKRACZALNA LINIA ZABUDOWY
	TERENY USŁUG KULTU RELIGIJNEGO

WYRYS ZE STUDIU UWARUNKOWAŃ I KIERUNKÓW
ZAGOSPODAROWANIA PRZESTRZENNEGO
GMINY JASZENICA

SKALA 1 : 10 000




	OBSZAR OBJĘTY PLANEM
	TERENY USŁUG PONADLOKALNYCH



II. OZNACZENIA INFORMACYJNE NIE STANOWIĄCE USTALEŃ ZMIANY PLANU

USTALENIA OBOWIĄZUJĄCEGO PLANU MIEJSCOWEGO DLA
TERENÓW PRZYLEGAJĄCYCH DO OBSZARU OBJĘTEGO
ZMIANĄ PLANU

	MN	TERENY ZABUDOWY JEDNORODZINNEJ
	UK	TERENY USŁUG KULTU RELIGIJNEGO
	RP	TERENY UPRAW POŁOWYCH
	ZC	TERENY CMENTARZA

	STREFA POŚREDNIEJ OCHRONY KONSERWATORSKIEJ
	DROGI LOKALNE
	DROGI DOJAZDOWE

ZALĄCZNIK NR 1
DO UCHWAŁY NR XXVI/236/2008
RADY GMINY JASZENICA
z dnia 6 LISTOPADA 2008 r.

PRZEWODNICZĄCY RADY
Jerry Czudek