

UŁUGI  
GEODEZYJNE KARTOGRAFICZNE  
mgr inż. Jarosław Kłus  
ul. Sienkiewicza 3  
43-346 ELKO-BIAŁA

AKTUALIZACJA S+W+U  
(BEZ POMIARU GRANIC)

Obiekt: Mezarńcowa ul. Ligocka

SKALA: 1:500 Sekcja: 541.232.242; 541.232.244; 541.232.253

UWAGA: Mapa powstała w wyniku bezpośredniego pomiaru przez wektoryzację  
kalibrowanego podkładu rastrowego w skali 1:1000.  
Granice własności określono z przeskalowania mapy ewidencyjnej w skali 1:2880.

Zakres aktualizacji

wykonano 26.04.2006r.

Granice własności

Niniejsza mapa w granicach opracowania  
zawiera aktualne dane w zakresie:  
- sytuacji terenowej  
- rzeźby terenu  
- uzbrojenia podziemnego.

Starosta Jędrski  
Powiatowy Ośrodek Dokumentacji  
Geodezyjnej i Kartograficznej

W obszarze oznaczonym linią  
dokonano aktualizacji treści map  
Dokument z pomiaru uzupełniający  
do zasobu powiatowego w dniu  
i zaewidencjonowano pod nr  
Niniejsza mapa może służyć do  
Projektowania obiektów budowlanych  
na budowę odlegających wytyczaniu i  
nawet przerw w jednostkach uprawnień  
prac geodezyjnych.

Starosta Jędrski  
Powiatowy Ośrodek Dokumentacji  
Geodezyjnej i Kartograficznej  
inspektor

GEODEZJA UPRAWNIENIA  
Świadczenia MGPIB-9 91

Łódź Pomykacz

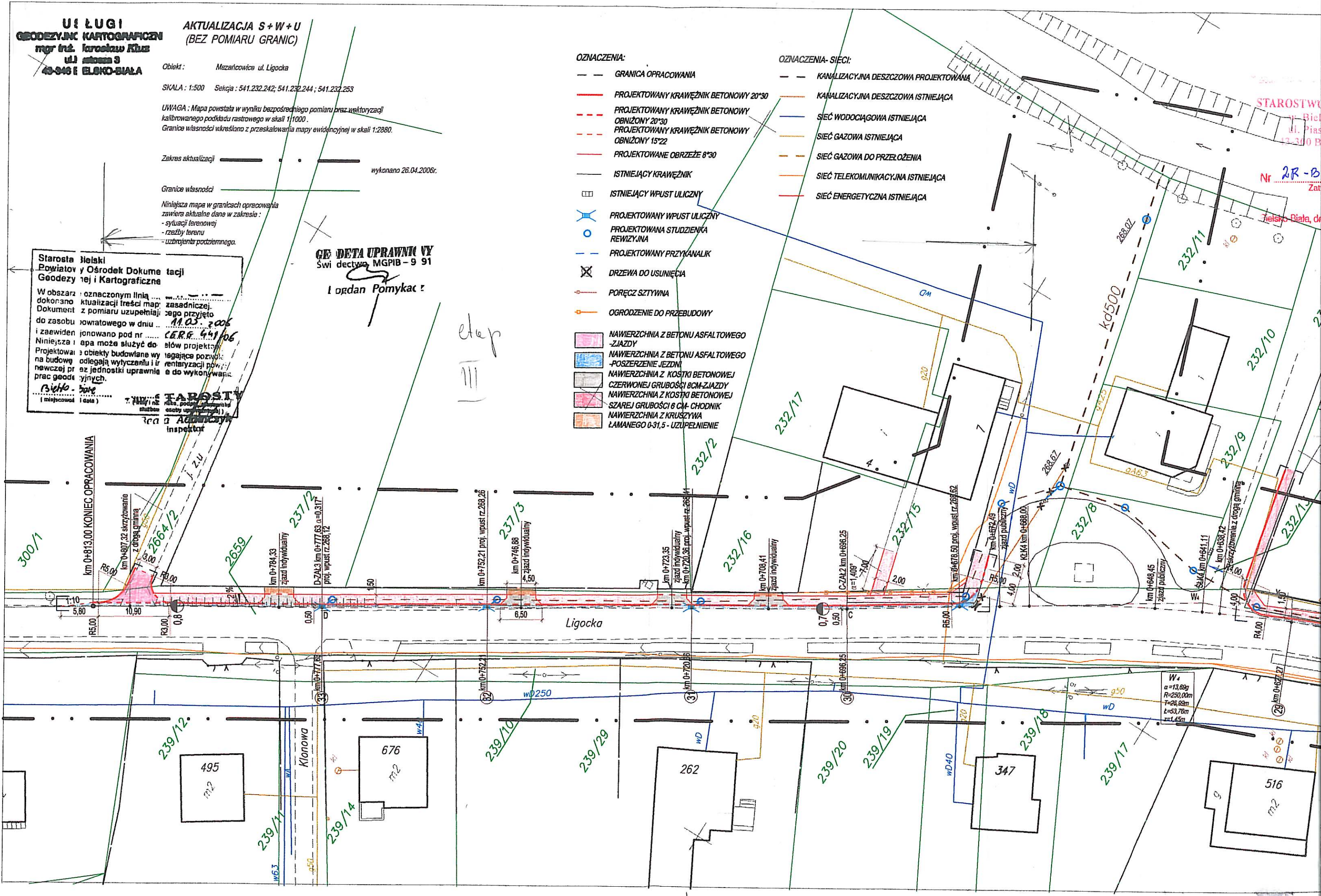
#### OZNACZENIA:

- GRANICA OPRACOWANIA
- PROJEKTOWANY KRAWĘŻNIK BETONOWY 20\*30
- PROJEKTOWANY KRAWĘŻNIK BETONOWY OBNIŻONY 20\*30
- PROJEKTOWANY KRAWĘŻNIK BETONOWY OBNIŻONY 15\*22
- PROJEKTOWANE OBRZEŻE 8\*30
- ISTNIEJĄCY KRAWĘŻNIK
- ISTNIEJĄCY WPUST ULICZNY
- PROJEKTOWANY WPUST ULICZNY
- PROJEKTOWANA STUDZIENKA REWIZYJNA
- PROJEKTOWANY PRZYKANALIK
- DRZEWIA DO USUNIĘCIA
- PORĘCZ SZTYWNA
- OGRODZENIE DO PRZEBUDOWY

- NAWIERZCHNIA Z BETONU ASFALTOWEGO - ZIAZDY
- NAWIERZCHNIA Z BETONU ASFALTOWEGO - POSZERZENIE JEZDNI
- NAWIERZCHNIA Z KOSZKI BETONOWEJ CZERWONEJ GRUBOŚCI 8CM - ZIAZDY
- NAWIERZCHNIA Z KOSZKI BETONOWEJ SZAREJ GRUBOŚCI 8CM - CHODNIK
- NAWIERZCHNIA Z KRUSZYWA ŁAMANEGO 0-31,5 - UZUPEŁNIENIE

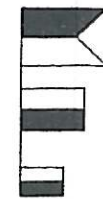
#### OZNACZENIA- SIECI:

- KANALIZACYJNA DESZCZOWA PROJEKTOWANA
- KANALIZACYJNA DESZCZOWA ISTNIEJĄCA
- SIEĆ WODOCIĄGOWA ISTNIEJĄCA
- SIEĆ GAZOWA ISTNIEJĄCA
- SIEĆ GAZOWA DO PRZEŁOŻENIA
- SIEĆ TELEKOMUNIKACYJNA ISTNIEJĄCA
- SIEĆ ENERGETYCZNA ISTNIEJĄCA





# OZNACZENIA:

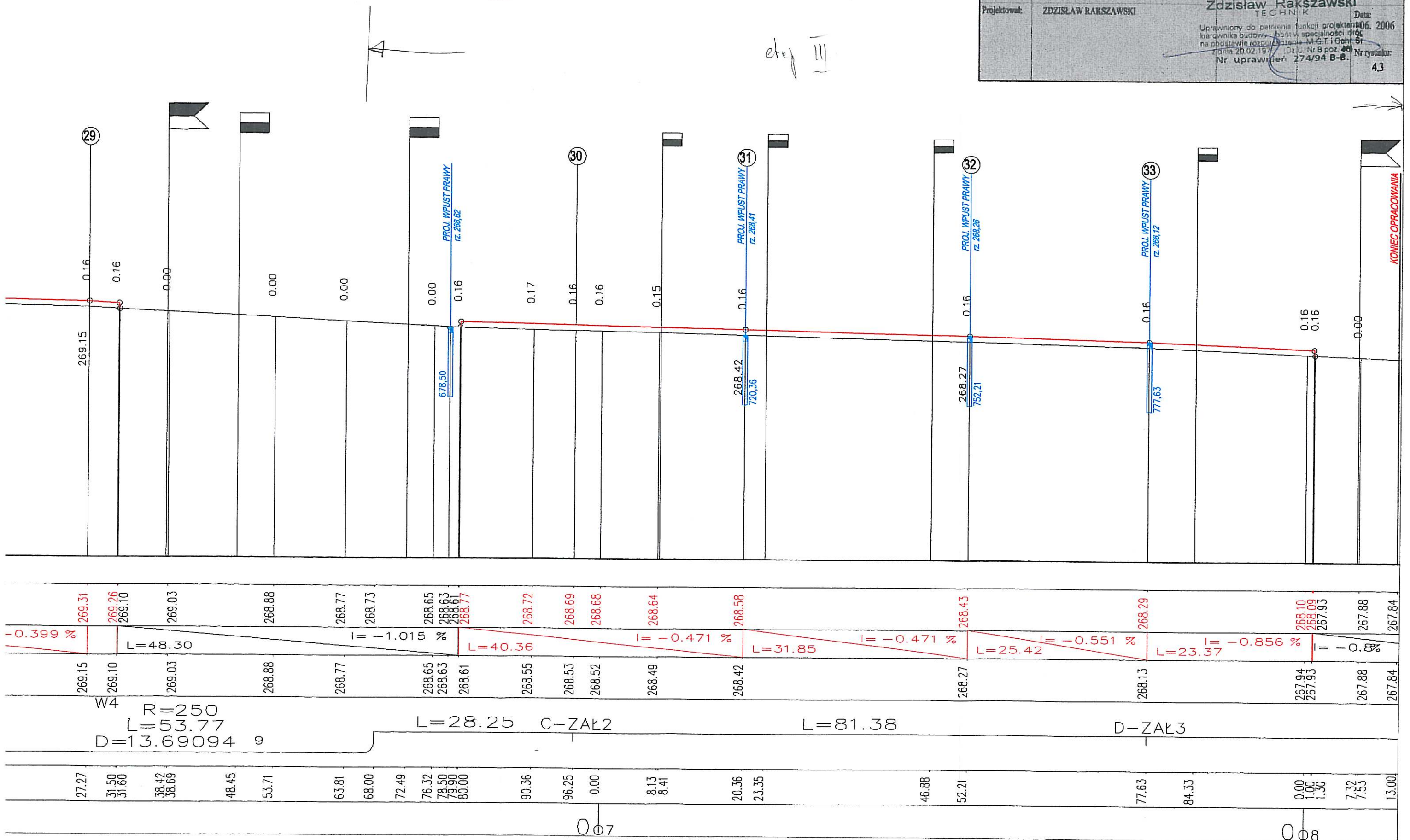


SKRZYŻOWANIE PO PRAWEJ STRONIE

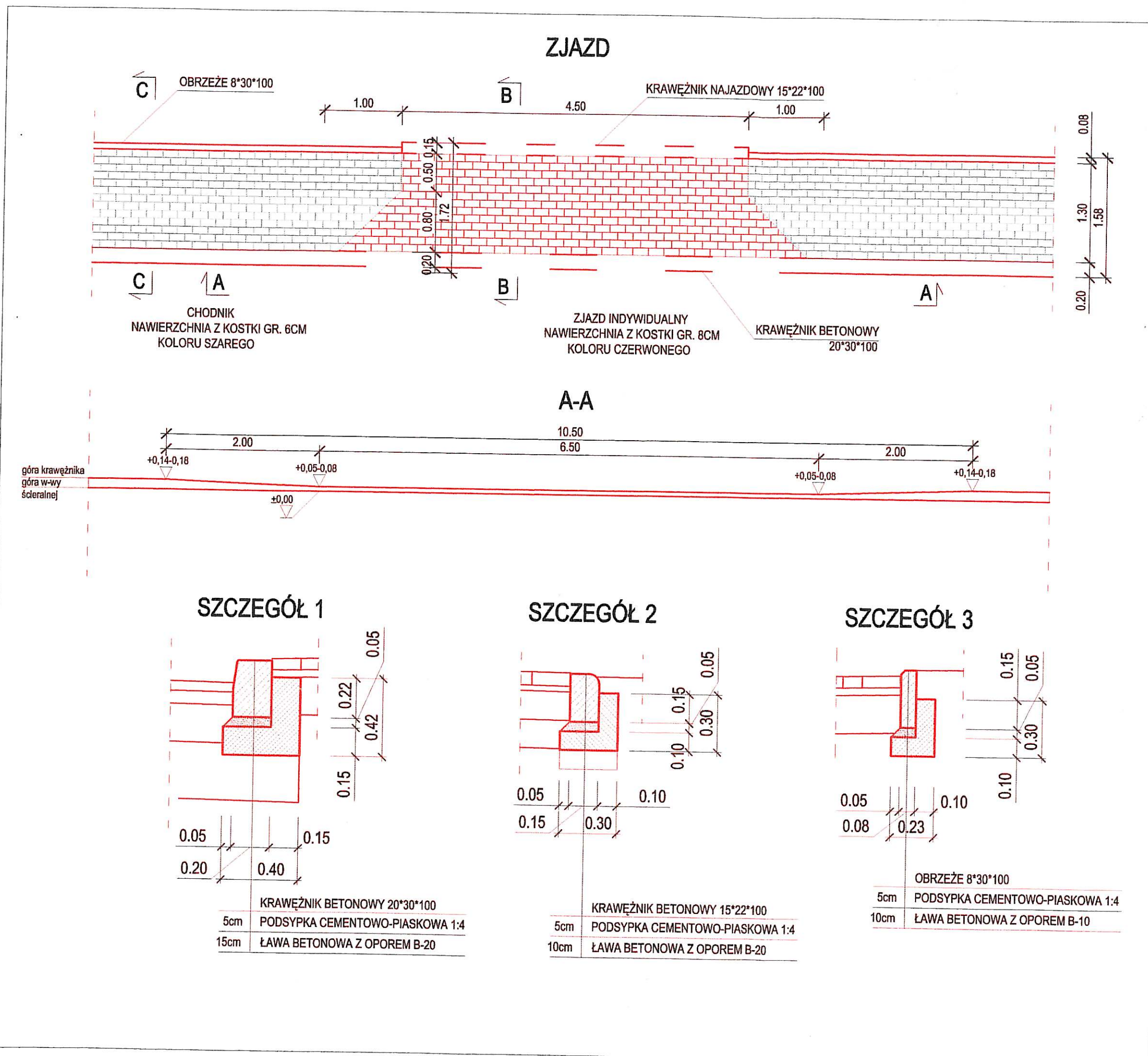
ZJAZD PUBLICZNY PO PRAWEJ STRONIE

ZJAZD INDYWIDUALNY PO PRAWEJ STRONIE

Temat:	BUDOWA CHODNIKA DLA PIESZYCH WZDŁUŻ DROGI POWIATOWEJ S4426 LANDEK-LIGOTA-STARE BIELSKO W MAZAŃCOWICACH		
Inwestor:	GMINA JASIEŃCA 43-385 JASIEŃCA 159	Branda:	drogowa
Tytuł rysunku:	PROFIL PODŁUŻNY		Skala: 1:100/500
Projektował:	ZDZISŁAW RAKSZAWSKI	Nr uprawnień:	Podpis: Zdzisław Rakszawski Data: 06.2006
Uprawniony do pełnienia funkcji projektanta kierownika budowy, posiada w specjalności drog na podstawie rozporządzenia M. S. T. i Och. B. z dnia 20.02.1977 r. (Dz. U. Nr 8 poz. 40)		Nr rysunku:	43



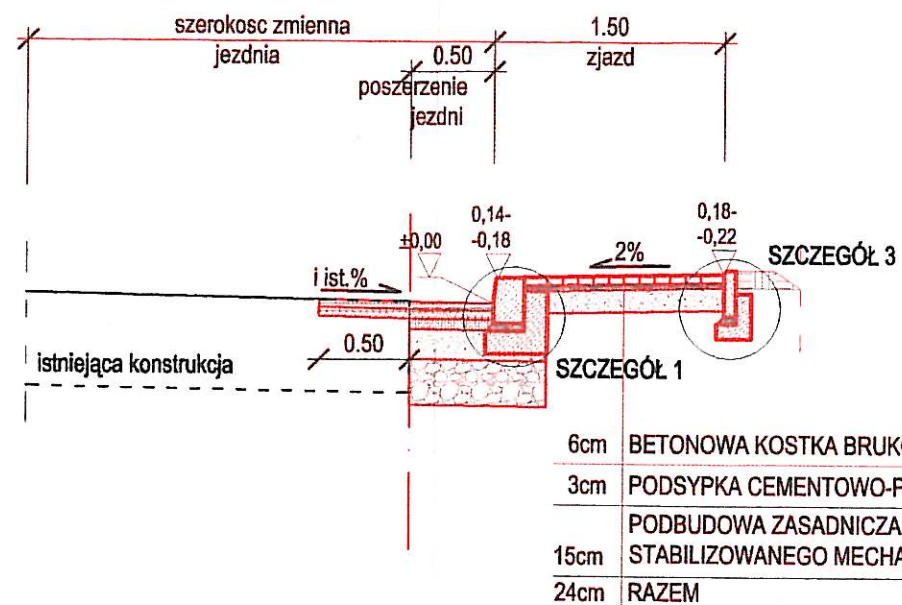






Technical drawing of a bridge cross-section showing the existing structure and proposed modifications. The drawing includes dimensions for the road width (szerokosc zmienna), lane width (jezdnia), and shoulder width (zjazd). It also shows the existing structure (Istniejaca konstrukcja) and the proposed modifications (SZCZEGOL 2).


### PRZEKRÓJ TYPOWY C-C



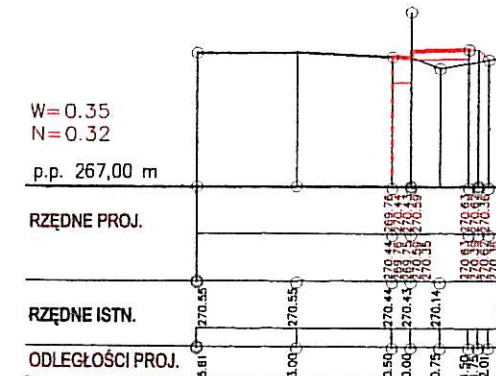
Temat:	BUDOWA CHODNIKA DLA PIESZYCH WZDŁUŻ DROGI POWIATOWEJ S426 LANDEK-LIĘOTA-STARÉ BIELSKO W MAZAŃCOWICACH		
Inwestor:	GMINA JASZENICA 43-385 JASZENICA 159		Branża: drogowa
Tytuł rysunku:	PRZEKROJE TYPOWE SZCZEGÓŁY KONSTRUKCYJNE		Skala: 1:50, 1:20
	Imię i nazwisko:	Nr uprawnień:	Podpis:
Projektował:	ZDZISŁAW RAKSZAWSKI		Faza: PB-W
	<p><b>Zdzisław Rakszawski</b> TECHNIK</p> <p>Uprawniony do pełnienia funkcji projektanta kwalifikacji budowy i robót w specjalności dróg na podstawie zaopiniowania M.G.T i Ochr. St. z dnia 21.02.1975 r. (Dz.U. Nr 8 poz. 40)</p> <p>Nr uprawnień: 274/94 B-R</p>		<p>Data: 06.2006</p> <p>Nr rysunku: 5</p>




20 km 0+383,30



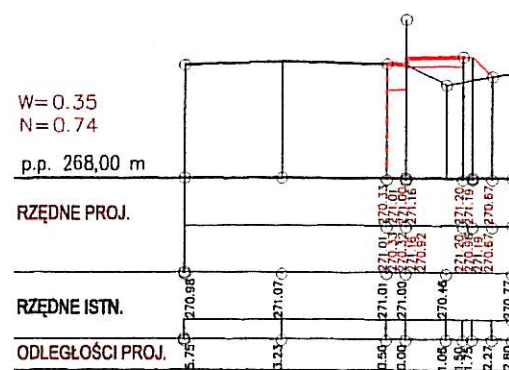
24 km 0+487,13




28 km 0+607,67



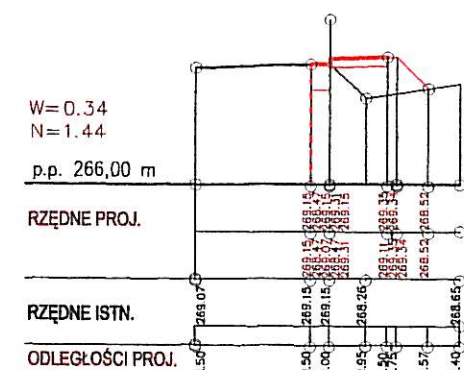
21 km 0+406,62



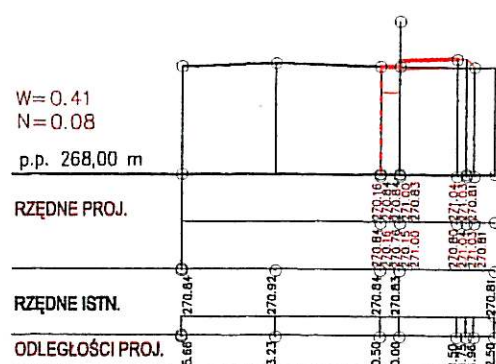
25 km 0+502,61



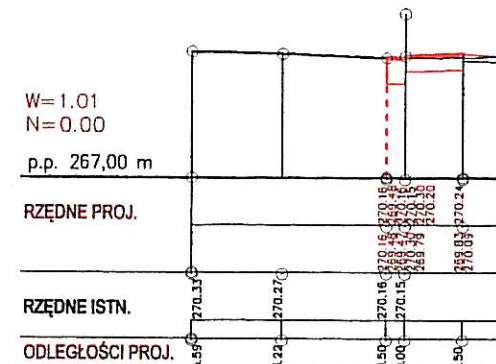
29 km 0+627,27




22 km 0+439,99



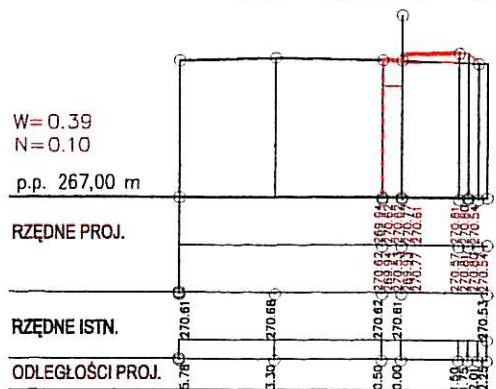
26 km 0+522,49



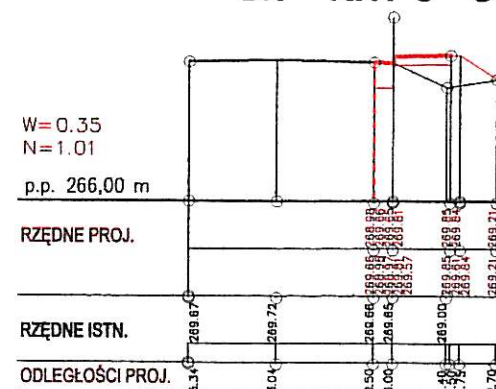
30 km 0+696,25



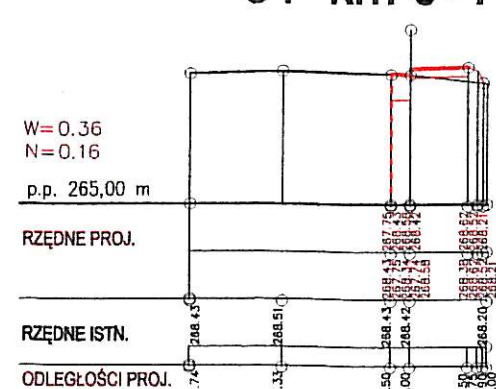
23 km 0+468,59




27 km 0+555,54



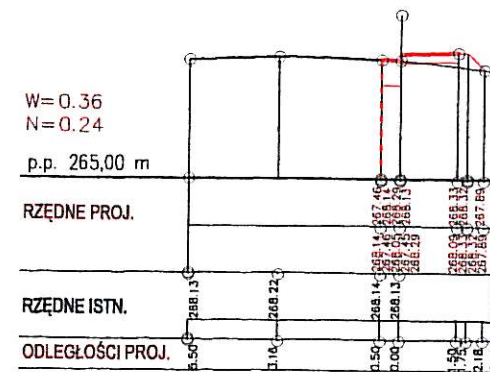
31 km 0+720,36



32 km 0+752,21



33 km 0+777,63



Temat:	BUDOWA CHODNIKA DLA PIESZYCH WZDŁUŻ DROGI POWIATOWEJ S4426 LANDEK-LIGOTA-STARE BIELSKO W MAZANÓWICACH			
Inwestor:	GMINA JASZENICA 43-385 JASZENICA 159			Branch: drogowa
Tytuł rysunku:	PRZESZKROJE POPRZECZNE			Scale: 1:200
Projektował:	Imię i nazwisko: ZDZISŁAW RAKSZAWSKI	Nr uprawnień: Zdzisław Rakszawski TECHNIK	Podpis: 	Page: PB-W Date: 06. 2006
	Uprawniony do pełnienia funkcji projektanta kierownika budowy i robót w specjalności drog na podstawie rozporządzenia M.G.I. i Ogól. Str. z dnia 20.02.1975 r. (Dz.U. Nr 8 poz. 40) Nr uprawnień 274/94 B-B.			Nr rysunku: 6.2