

**PROTOKÓŁ Nr XXXII/09  
z Sesji Rady Gminy Jasienica  
z dnia 09 kwietnia 2009 roku**

Sesja Rady Gminy Jasienica odbyła się w dniu 09 kwietnia 2009 roku od godz. 8<sup>00</sup> do 11<sup>30</sup> w sali sesyjnej urzędu Gminy Jasienica

Obecni na obradach:

Radni Rady Gminy Jasienica w ilości 20 radnych na stan osobowy 21 radnych	
Skarbnik Gminy	Pani Krystyna Pieszka
Kierownik Referatu BRG	Pan Roman Szczyrbowski
Kierownik Referatu OrS	Pani Łucja Jenkner
Dyrektor Zakładu Komunalnego	Pani Katarzyna Sauć-Kania
Dyrektor GZOSiP	Pani Urszula Bujok
Sołtysi	wg listy obecności

Proponowany porządek obrad:

Proponowany porządek radni otrzymali wraz z zaproszeniem na sesję, a przedstawia się on następująco:

1. Otwarcie sesji i stwierdzenie prawomocności obrad.
2. Ustalenie porządku obrad.
3. Przyjęcie protokołu z poprzedniej sesji.
4. Sprawozdanie z międzysesyjnej działalności Wójta.
5. Interpelacje i zapytania radnych.
6. Podjęcie uchwały w sprawie zmiany uchwały Nr XXXI/287/2009 Rady Gminy Jasienica z dnia 25 marca 2009 roku.
7. Podjęcie uchwały w sprawie Regulaminu określającego wysokość stawek i szczegółowe warunki przyznawania dodatku motywacyjnego, funkcyjnego i za warunki pracy, szczegółowe warunki przyznawania dodatku za wysługę lat, szczegółowe warunki obliczania i wypłacania wynagrodzenia za godziny nadwymiarowe, godziny doraźnych zastępstw, wysokość i warunki wypłacania nagród i innych świadczeń wynikających ze stosunku pracy nauczycieli zatrudnionych w szkołach i placówkach oświatowych prowadzonych przez Gminę Jasienica.
8. Podjęcie uchwały w sprawie wyrażenia zgody na wydzierżawienie na okres do 3 lat w trybie bezprzetargowym nieruchomości rolnej oznaczonej jako działka 1058 o pow. 4,8200 ha położonej w Jasienicy.
9. Wolne wnioski i zapytania.
10. Zakończenie obrad XXXII sesji Rady Gminy Jasienica.

**do punktu pierwszego**

Otwarcia sesji dokonał Przewodniczący Rady Gminy Jasienica Pan Jerzy Czudek, który przywitał zebranych radnych i gości.  
Stwierdził, że na sali jest 20 radnych, co na stan osobowy 21 radnych stanowi 95% i powoduje prawomocność obrad.  
Powitał na obradach Wójta Janusza Pierzynę i Zastępcę Wójta Krzysztofa Wieczerzaka, Poseł Mirosławę Nykiel, Posła Stanisława Szweda oraz Księdza Dziekana Jana Gustyna.

**do punktu drugiego**

Przewodniczący poinformował, że proponowany porządek obrad wszyscy radni otrzymali wraz z zaproszeniem na sesję, po czym odczytał porządek.  
Zawnioskował o wykreślenie punktu 8 i wprowadzenie po punkcie 7 punktów dodatkowych, a mianowicie:

8. Podjęcie uchwały w sprawie przyjęcia „Planu Odnowy Miejscowości Międzyrzecze Dolne na lata 2009-2016”

9. Podjęcie uchwały w sprawie przyjęcia „Planu Odnowy Miejscowości Międzyrzecze Górne na lata 2009-2016”
10. Podjęcie uchwały w sprawie uchylenia Uchwały Nr XXVII/254/08 Rady Gminy Jasienica z dnia 27 listopada 2008 r. w sprawie ustalenia wysokości opłat za usługi komunalne o charakterze użyteczności publicznej.
11. Podjęcie uchwały w sprawie zmiany budżetu Gminy Jasienica na 2009 rok.
12. Podjęcie uchwały w sprawie zmiany Uchwały Budżetowej na rok 2009 Nr XXVIII/258/2008 Rady Gminy Jasienica z dnia 30 grudnia 2008 roku.

Zapytał, czy ktoś z radnych ma inne propozycje zmian do porządku obrad.

Nikt z radnych nie zabierał głosu i Przewodniczący poprosił o przegłosowanie zmiany do porządku obrad. W wyniku głosowania zmiana do porządku obrad została przyjęta jednomyślnie.

### **do punktu trzeciego**

Pan Przewodniczący poinformował, że protokół z sesji obytej w dniu 25 marca 2009 roku był wyłożony do wglądu w biurze Rady oraz na sali obrad przed rozpoczęciem sesji. Zapytał czy ktoś z radnych ma uwagi do treści protokołu.

Nikt z radnych nie zgłaszał uwag ani zapytań i protokół z sesji obytej w dniu 25 marca 2009 roku został w wyniku głosowania przyjęty jednomyślnie.

### **do punktu czwartego**

Pan Przewodniczący – pozwolicie Państwo, że nim przejdziemy do sprawozdania z działalności międzysesyjnej Wójta, oddam głos Księdzu Dziekanowi.

Głos zabrał Ksiądz Dziekan. Poinformował zebranych, że został zaproszony na dzisiejszą sesję w celu poświęcenia krzyża, który został powieszony na sali. Poprosił również o wyrozumiałość pozostałe sołectwa Gminy Jasienica, w związku z organizacją Dożynek Diecezjalnych, Powiatowych i Gminnych planowanych w tym roku w Rudzicy.

Następnie uroczyście poświęcił krzyż, podziękował za zaproszenie i życzył wszystkim zgromadzonym na sali spokojnych Świąt Wielkanocnych.

Pan Przewodniczący – udzielam głosu Pani Mirosławie Nykiel.

Pani Poseł – Panie Przewodniczący, Panie Wójcie, Szanowni Radni, drodzy goście, dziękuję za zaproszenie na dzisiejszą sesję. Nie ukrywam, że jestem pierwszy raz w tej najstarszej i największej gminie w powiecie bielskim. Proszę jednak nie traktować mojej nieobecności jako lekceważenia, ale wychodzę z założenia, że jak macie państwo Posła w gminie, to on już pilnuje najlepiej waszych interesów. Dziś chciałabym zdać Państwu, w kilku zdaniach, relację z tego co robię, czym się zajmuję w Parlamencie, żebyście Państwo wiedzieli z jakimi pytaniami i w jakich sprawach się do mnie zwracać, gdy zajdzie taka potrzeba. Pracuję w Komisji Gospodarki i Komisji do Spraw Unii Europejskiej, jestem również członkiem Podkomisji do Spraw Energetyki a także ds. rozliczania funduszy europejskich. W ciągu tych 500 dni naszej kadencji miałam przyjemność poprowadzić, jako sprawozdawca, dwie istotne dla gospodarki polskiej ustawy - ustawę o partnerstwie publiczno-prywatnym i ustawę o specjalnych strefach ekonomicznych. Pierwsza z nich, początkowo budziła kontrowersje. Ale mogę powiedzieć, że jest ustawą dobrą, pomagającą zwłaszcza w sytuacjach trudnych dla budżetu. Pozwala na inwestowanie, na porozumienie nie tylko sektora publicznego, który jest finansowany z budżetu państwowego ale również na wspólne inwestowanie z sektorem prywatnym. Początkowo pojawiało się wiele obaw w związku z tą ustawą, ale dziś przygotowywane jest już kilka pilotażowych inwestycji ze strony rządowej, mających na celu pokazanie że tak można i trzeba. Przykładem partnerstwa, może nie w świetle nowej ustawy, jest Bielski Park Technologii Lotnictwa w Kaniowie. W tym przypadku była po prostu chęć i

porozumienie, by stworzyć w miejscu zdegradowanym coś, co będzie w przyszłości dobrze służyło powiatowi. Nie będę się dłużej rozwodzić na temat tej ustawy ponieważ chciałabym wspomnieć również o specjalnych strefach ekonomicznych. Więc, jest to równie istotna sprawa mimo, że UE tak bardzo w tej chwili, jej nie sprzyja. Wręcz przeciwnie, dąży do tego aby nie było, że tak powiem, specjalnych referencji. A przecież specjalne strefy ekonomiczne pozwalają w wielu gminach ratować się w pewnych sytuacjach, ściągać inwestorów. Dziś, w dobie kryzysu, znowu mówi się o nowelizacji ustawy o specjalnych strefach ekonomicznych. Jest to istotne, gdyż ponownie pojawia się problem wzrastającego bezrobocia. Ta nowelizacja miałaby na celu uproszczenie pewnych przepisów i pomoc w inwestycjach oraz pozwolić uzyskać bardzo wiele nowych miejsc pracy.

Nie skupiam się tylko na działalności parlamentarnej, choć pochłania ona mnóstwo czasu. Staram się natomiast pomagać jak umiem i na tyle, ile to możliwe, naszemu powiatowi. Jestem w stałym kontakcie z Panem Starostą. Pomagam w rozwiązywaniu wielu problemów, min. w sprawie PKS-u. Mam nadzieję Panie Wójcie, że w związku z przejęciem przez Starostwo PKS-u, wasze problemy z komunikacją zmniejszą się. Jest szereg spraw o których mogę jeszcze powiedzieć, ale zabrakłoby czasu. Zapraszam również na spotkania ministrów. Ostatnio spotkałam się z Panią Minister Szumilas, z którą rozmawiałam o przyszłości reformy oświaty. Z Panem Wiceministrem Szejnfeldem rozmawiałam na temat ustawy o swobodzie działalności gospodarczej. W przyszły tydzień będzie gościł w Bielsku-Białej Minister Kultury, Pan Zdrojewski, w związku z planowaną budową muszli koncertowej w szkole Muzycznej w Bielsku-Białej, z czego, nie będę ukrywać, jestem bardzo dumna. Nie chciałabym aby Państwo pomyśleli, że przyjechałam tu żeby się chwalić, ale chciałam powiedzieć co robię jako Poseł nie tylko w parlamencie ale i dla naszego środowiska. Wspomnę jeszcze tylko o jednej sprawie, bo jestem z niej ogromnie dumna. Udało się również wspomóc rzecz ważną dla Polski, czyli utworzenie Katedry Polskiej na Uniwersytecie Columbia w Nowym Jorku. Program ten trwał kilka lat. Wraz z Konsulem Generalnym RP z Nowego Jorku, Panem Krzysztofem Kasprzakiem udało się nam zebrać 3 mln. dolarów na to, żeby ruszyła Polska Katedra, gdzie od przyszłego roku akademickiego będą uczyć się o sprawach Polski studenci z całego świata. Jest to o tyle ważne, że jest to jeden z najlepszych Uniwersytetów. To właśnie tam uczyło się 9 noblistów. Myślę, że jest to wielkie osiągnięcie, ponieważ w czasach kryzysu nazbierać 3 mln. dolarów to ogromny sukces. To tyle z mojej strony, jestem do państwa dyspozycji. Dziękuję.

Pan Przewodniczący – dziękuję Pani Mirosławie Nykiel, proszę o zabranie głosu Pana Stanisława Szweda.

Pan Poseł - Panie Przewodniczący, Panie Wójcie, Szanowni Państwo. Ja głównie zajmuję się sprawami społecznymi w Sejmie. Dziś właściwie taka debata w Sejmie i debata publiczna odbywa się jak walczyć z kryzysem. Głównie zajmuję się sprawami bezrobocia, jestem wybrany przez Powiatową Radę Zatrudnienia w Bielsku-Białej na kolejną kadencję, jestem jej szefem. Stąd posiadam wiedzę na temat bezrobocia w naszym regionie. Jak już nie raz mówiłem, tutaj na sesjach, jeśli chodzi o nasz region, region powiatu bielskiego, sytuacja, jeśli chodzi o pracę, nie jest jeszcze tak najgorsza, jeśli o bezrobociu można w ogóle tak mówić. Ale sytuacja jednak stale się pogarsza. Dziś, w skali kraju jest to 11,2% bezrobocia. Bielsko-Biała – ponad 6%, powiat bielski to niestety już 9%. W realnych liczbach też bezrobocie wzrasta. Najgorszą sytuacją jest to, że jest dynamiczny wzrost bezrobocia. Największa dynamika tego wzrostu miała miejsce w ostatnim miesiącu. Styczeń, luty to były dwa najgorsze miesiące. Teraz odnotowujemy lekki spadek, liczymy na to, że rozpoczną się prace sezonowe i to trochę wyhamuje to tempo. Problem z jakim się spotykamy, to jest, jak zapobiegać zwolnieniom, jak ratować miejsca pracy przed zwolnieniami. Ponieważ zajmujemy się generalnie zawsze ludźmi, którzy już są na bezrobociu i na to, mogę powiedzieć, na dzień dzisiejszy w PUP środki są. Są środki z których mogą korzystać studenci, którzy nie mają zatrudnienia i osoby starsze, prace społeczno-użyteczne, z których mogą korzystać gminy, roboty publiczne, prace interwencyjne, są również środki na uruchomienie działalności gospodarczej, jak również środki dla przedsiębiorców którzy chcą utworzyć nowe miejsca pracy. Tych środków jest 14 mln. złotych. Jest jeszcze rezerwa ministerialna i myślę, że i w tym roku będziemy mogli z tej rezerwy skorzystać. Jednak nie o wszystkich tych formach pomocy ludzie się wiedzą. Mówiliśmy już na ostatnim posiedzeniu Rady Zatrudnienia, żeby zorganizować spotkania mieszkańców z samorządowcami, w celu przekazania tych informacji. Z tego może również skorzystać w większym zakresie samorząd, ponieważ jest

obecnie realizowana nowa ustawa o promocji zatrudnienia. Również w tych programach są znaczne środki z Europejskiego Funduszu Społecznego. Niestety tu jest jeden problem. Środki te, dzisiaj, są przeznaczane na szkolenia. Ja uważam, że owszem, w obecnej sytuacji, trzeba ludzi szkolić, przekwalifikowywać. Ale ważniejsze jest aby z tego szkolenia był konkretny efekt, czyli miejsce pracy. Bo szkolenie dla samego szkolenia jest nic nie warte. Tak naprawdę, zarabiają na tym tylko firmy szkoleniowe a nie osoby które potrzebują tych szkoleń. Tutaj muszą nastąpić zmiany i potrzebne są takie inicjatywy, które pomogą te środki zagospodarowywać. To co mówiła Pani Poseł Nykiel, dotyczące choćby stref ekonomicznych, można wyobrazić sobie Bielsko jakby stref ekonomicznych nie było. Jest to jedna z najważniejszych rzeczy dla tego miasta. Także w sprawach związanych z rynkiem pracy nie jest najgorzej. Kiedyś już państwu mówiłem, mają miejsce na terenie Bielska dwie duże inwestycje. Jedna to budowa obwodnicy wschodniej. Myślę, że w związku z tym, dla naszych mieszkańców będzie więcej pracy, ponieważ wykonawcą jest firma z Łodzi, a trudno żeby dowoziła ona pracowników aż stamtąd. Drugą dużą inwestycją jest budowa dwóch dużych centrów handlowych – Gemini Park oraz Sfera. Pierwszy z nich już rozpoczął przyjęcia do swoich sklepów. Drugi, ma lekkie opóźnienia, ale w tym roku powinny zakończyć się prace związane z budową. Tam będzie uruchomiony również niewielki hotel, tak więc trochę tych miejsc pracy przybędzie. To tyle z ogólnych spraw dotyczących rynku pracy. Wspomnę jeszcze tylko o jednej sprawie, o którą toczyliśmy spór. Chodzi o ustawę oświatową, a dokładnie obowiązek wysyłania do szkoły sześciolatków i pięciolatków do przedszkola. Weto Prezydenta zostało niestety odrzucone i ten obowiązek przypada. Niestety, również środki, które były przewidywane na wdrażanie tego programu zostały obcięte przy redukcjach budżetowych. Ale tutaj, jak zawsze, samorządy sobie poradzą. To tyle z mojej strony. Chciałbym jeszcze tylko złożyć państwu życzenia z okazji Świąt Wielkanocnych, podziękować za dotychczasową współpracę i jak zawsze jestem do Państwa dyspozycji. Dziękuję bardzo.

Pan Przewodniczący – dziękuje Posłowi Stanisławowi Szwed i jeszcze raz oddaje głos Pani Nykiel.

Pani Poseł – ja również chciałabym złożyć państwu życzenia z okazji Świąt. Myślałam że będzie jeszcze dyskusja, więc nie zrobiłam tego wcześniej. Zatem chciałabym również życzyć wszystkim Państwu, żeby te najważniejsze dla nas święta były dla wszystkich wielkim przeżyciem. Wszystkiego dobrego dla Państwa i dla Państwa rodzin.

Pan Przewodniczący – dziękuje bardzo. Ja myślę, że korzystając z obecności tak znakomitych gości, jeżeli państwo macie pytania do Posłów to bardzo proszę. Nie ma pytań? Poproszę Pana Wójta o złożenie sprawozdania z międzysesyjnej działalności Wójta i urzędu od dnia 5 marca 2009 roku do dnia dzisiejszego.

Wójt – szanowni Parlamentarzyści, Szanowna Rado, państwo sołtysi, zaproszeni goście przedstawiam państwu sprawozdanie z międzysesyjnej działalności Wójta i urzędu. W dniu 25 marca odbyła się sesja nadzwyczajna w związku z przyjęciem uchwał odnośnie złożenia wniosków do programu „Moje Boisko” i „Orlik 2012”. Oba te projekty zostały przyjęte, mamy je już złożone w Warszawie. Byłem w Urzędzie Marszałkowskim aby to zostało uporządkowane w formie dokumentacji, aktów prawnych, które Państwo podejmiecie i żeby wniosek mógł być dalej realizowany. Tak, że wszystko jest na dobrej drodze. Nim zacznę omawiać sprawozdanie, chciałbym powiedzieć, że jest mi niezmiernie miło, że dzisiaj mamy pierwszy raz na obradach Panią Poseł Mirosławę Nykiel, która ma dzisiaj dużo do powiedzenia bo jest w opcji rządzącej. A kto rządzi, ten odpowiada. I myślę, że jest to ten czas kiedy możemy również poprosić, porozmawiać i nawiązać rozmowę, aby te inwestycje, te problemy które nas nurtują w życiu codziennym, można powiedzieć, na samym końcu odcinka, bo to jest gmina, to jest oginiwo gdzie potem jest tylko sołectwo i mieszkańcy, którzy oczekują. Oczekują tego, aby niezależnie gdzie ta władza jest, te decyzje były podejmowane wg woli mieszkańców, całego kraju, nasz wszystkich. I tutaj myślę że jest to bardzo miła chwila, że również Państwo do nas przyjechaliście. Pan Poseł Szwed jest gościem już któryś raz z kolei i za to mu też dziękuję, ponieważ wszystkie te sprawy, które nas nurtują możemy od czasu do czasu omówić i problemy rozwiązać. Rzeczą najważniejszą w tym okresie przedświątecznym jest dzisiejsza obecność Księdza Dziekana. Jesteśmy tutaj chyba wszyscy jako chrześcijanie, niezależnie czy wyznania ewangelicko-augsburskiego czy rzymsko-katolickiego. Krzyż jest symbolem nas wszystkich. W moim gabinecie jest, w biurach jest, a na sali sesyjnej nie ma. Nikt, przez tyle lat, nie zwrócił na to uwagi. I myślę, że za to, że krzyż został wprowadzony na tą salę należą się podziękowania Panu Jerzemu Czudek, Panu

Czesław Machalica. To oni, razem z radnym Rudolfem Budny stwierdzili, że przy okazji Dożynek Diecezjalnych dobrze by było ten krzyż zawiesić. I za tą inicjatywę bardzo dziękuję, ponieważ zwraca się uwagę na rzeczy duże, wielkie, finansowe, strategiczne, a przecież, jak już powiedział Ksiądz Dziekan, nie byłoby Krzyża, nie byłoby spraw pozostałych. Myślę, że jest to chwila wielka, również w naszym samorządzie, że ten Krzyż dzisiaj jest. Chcę nadmienić również, że są oni sponsorami tego Krzyża. I myślę, że tak jak powiedział ksiądz Dziekan, ten Krzyż nam pomoże. Za to wszystko dziękuję.

Następnie Pan Wójt przedstawił sprawozdanie z międzysesyjnej działalności Wójta która stanowi załącznik nr 1 do protokołu.

2. tak przyjęliśmy już wcześniej, że jeżeli podatek dotyczy dzieci pierwszej linii, rodzeństwa po zmarłym, ten podatek zostaje umorzony. Powiem jeszcze raz, dlaczego. Ponieważ twierdzą, że dzieci które żyły w danej rodzinie, a rodzice dorabiali się tego majątku, to również one uczestniczyły w tym, że nie miały tych rzeczy które mogły mieć. A za powstały majątek, który teraz dostają, jako udziałowcy tego co by mogli dostać, muszą zapłacić podatek.

6. sprawa ta była poruszana na Zebraniu Wiejskim w Grodźcu. Pierwsze plany dotyczył remontu tego co pozostał po minionym okresie, ale Pan Sołtys wraz z Rado Sołecką uznali że lepiej będzie wymienić stare przystanki na nowe, bardziej przyjazne oku. Za to dziękuję, ponieważ jest to również wizerunek komunikacyjny naszej gminy.

7. 100.000 zł na remonty dróg to pieniądze które zostały zaoszczędzone przy akcji zima, tak więc na sołectwach nie zostaną uszczuplone pieniądze. 230.000 zł na realizację zadań współfinansowanych z Funduszy Mikroprojektów EWT - ten temat obszernie omówiłem na sesji w dniu 25 marca 2009 roku. Program, który można by potocznie nazwać „Schetynówką” został przyjęty, tak jak wiecie, przetarg rozstrzygnięty. Dostaliśmy promesę oraz korektę promesy na wartość 50 %. Z tych środków, które mogliśmy dostać, dostaliśmy wszystkie, to jest 325 tys. dofinansowania do realizacji tego zadania. Bardzo się z tego cieszymy, bo z tego co wiem jesteśmy jedyną gminą w powiecie, która otrzymała to dofinansowanie w pełnej kwocie.

8. ta sprawa została rozstrzygnięta pozytywnie, Państwo podjęliście uchwałę w tej sprawie. Ja zobowiązałem się do rozmów w Urzędzie Marszałkowskim, aby przesunąć termin uzupełnień, ale nie tych które przysły, ale również zmian wniosku w granicach możliwości aby proceduralnie, aby proceduralnie zostały przyjęte. Miałem wtedy pytania, czy to mam na piśmie czy nie. Powiem tak, na piśmie również to otrzymałem, ponieważ zwróciłem się z pismem o termin przesunięcia. To pismo mam, ale nie będę go teraz przytaczał, bo myślę, że szkoda czasu. Wczoraj będąc w Urzędzie Marszałkowskim, złożyliśmy wniosek z Panią inspektor Lubomirą Zastawny. Prosiłem również o konsultację pracowników Urzędu Marszałkowskiego Wydziału Środków Unii Europejskiej aby to wszystko przegłębli w celu wykluczenia ewentualnych „czeskich” błędów. Tak więc, wniosek został złożony. Te obawy, że coś jest nie tak, że jest to realizowane w ten czy inny sposób, zostały obalone. Również na to pytanie, które padło, że przylega to do obiektów szkolnych, że to się wyklucza, dostałem informację ustną, że jeżeli będzie to w Gminnym Ośrodku Kultury i Sportu, zatrudniony będzie instruktor, to nie ma znaczenia do czego to przylega. Ważne jest to, jak to będzie później wykorzystywane.

18. dziś został rozstrzygnięty przetarg na zakup samochodu asenizacyjnego. Kwota przetargu to 134 tys. zł. Na ten cel mieliśmy zabezpieczone w budżecie 140 tys. zł., a więc zmieściliśmy się w tej kwocie. Okres realizacji to 30 dni.

22. muszę Państwu powiedzieć, że tu zaczyna być trochę dziwna sytuacja. Gmina Jasienica dostała prawomocne pozwolenie na budowę kanalizacji. Wcześniej gmina Buczkowice wydała nam decyzję środowiskową, prawomocną. Teraz w Ministerstwie pytają nas, czy do decyzji, którą wydała Gmina Buczkowice była załączona opinia Wojewody. Jeżeli tak, to należy ją dołączyć. Z tego, co wiadomo Gmina Buczkowice nie wystąpiła do Wojewody o wydanie takiej opinii. W związku z tym należałoby tą decyzję unieważnić, a co za tym idzie, należałoby unieważnić również pozwolenie na budowę. A nie muszę mówić, że jeżeli unieważnimy obie te decyzje, to projektu kanalizacji nie będzie i promesy, którą tak skrzętnie załatwiałem, tj. 38 mln. zł., nie wykorzystamy. I to nie z winy Gminy Jasienica, ale z powodu niedopełnienia formalności ze strony Gminy Buczkowice. Wyjścia są dwa. Pierwsze to, i myślę, że jedyne, starać się żeby nie unieważniać decyzji środowiskowej. Wyszukać aktów prawnych, które

będą spójne z programami unijnymi, które nie zakwestionują później rozliczenia. Wzruszyć w tej części decyzję środowiskową. Nie zmieniać pozwolenia na budowę, tylko dołożyć tą opinię do decyzji środowiskowej. Na to, ile głów, tyle pomysłów, od Ministerstwa Środowiska po Wojewódzki Fundusz Ochrony Środowiska. Jeśli chodzi o VAT, trzy raz podchodzimy do negocjacji, mamy ustalone wszystko, dostajemy faks, że pracownik wyszukał jeszcze coś w regulaminie z któregoś tam roku i jak się okazuje koszt kwalifikowany jest do momentu, ale bez VAT-u, a te 11,5 mln. to jest koszt niekwalifikowany i oni nie wiedzą co z tym zrobić. Dlatego to mówię, że Państwo tu jesteście, żebyście wiedzieli, że wcale nie jest tak różowo. Że jeżeli Ministerstwo dało nam środki i przyznało promesę, to zrobili to na podstawie dokumentów które mieli. Pozwolenie na budowę otrzymaliśmy kiedy jeszcze stara ustawa obowiązywała. Dziś mamy „Naturę2000”, ale to nam nie wpływa, bo jak kanalizacja może wpływać na „Naturę2000”. Ale to jest absurd! Przecież ona może tylko pozytywnie wpływać! Ale proceduralnie, nie ma opinii Wojewody. I teraz, proszę Pana Starostę, jesteśmy umówieni w Ministerstwie Środowiska, ponieważ na etapie powiatu, województwa już ten temat przerobiłem. Jestem na etapie Warszawy. Może Warszawa podejmie decyzję, bo oni mogą zmienić zapis, że uznają to i należy to tylko dołączyć. Druga ścieżka, ta która jest najgorsza to wystąpienie na drogę sądową przeciwko Gminie Buczkowice. Bo są to utracone korzyści które myśmy nie chcieli dostać, tylko mieli. Mamy promesę. I nie jest to zawalone ze strony Urzędu Gminy Jasienica, ale przez nie dopełnienie formalności przez gminę, która tę decyzję wydała. Według KPA nie ma zlituj się. I to są te problemy, które musimy przewidywać! A te przepisy tak się zmieniają, że w ciągu ostatnich czterech miesięcy ustawa zmieniła się dwukrotnie, w ochronie środowiska. I praktycznie Ministerstwo nie ma wiedzy jak realizować te programy ze „spójności”, żeby później beneficjent przeszedł kontrolę Komisarzy Unijnego. Nie mówię tego, żeby Państwa straszyć, że nie będzie kanalizacji. Ja uważam, że musi być! Bo nie może Polska pozwolić sobie na to, że Gmina Jasienica, która jako jedna z trzech otrzymała pierwszą promesę, największe środki i przez niedopełnienie w Gminie Buczkowice decyzji środowiskowej, my tych pieniędzy nie otrzymamy. Wydaje mi się, że tutaj musimy zrobić wszystko, i tutaj prosba do parlamentarzystów, żebyśmy połączyli możliwości, siły i ten temat jakoś załatwili.

27. był w Urzędzie ich przedstawiciel. Ten teren, który jest własnością ZHP w Bierach. Chce aby Gmina włączyła się w proces inwestycyjny i aby w przyszłości wystąpić o budowę „Orlika” na terenie, który oni chcą przekazać na okres 10 lat, aby możliwość komunikacji społecznej była ogólnie dostępna. Natomiast raz na rok wykorzystywaliby obiekt na swoje cele, również nieodpłatnie. Tam, w tym terenie jest również 50 arów terenu gminnego który przylega, tak więc byłby to kompleks. Ta informacja została przyjęta. Nie ma dzisiaj decyzji, że należy budować „Orlika” w Bierach w roku 2010, aczkolwiek takie rozmowy również były. Tak więc te rozmowy będą kontynuowane, jak będziemy coś wiedzieć, będę Państwa informował.

W trakcie omawiania informacji z działalności międzysesyjnej, Wójt poinformował również zebranych, że odbyły się Zebrania Wiejskie w Międzyrzeczu Górnym i Międzyrzeczu Dolnym. Pierwsze odbyło się w dniu 3 kwietnia w Międzyrzeczu Górnym trwało od godziny 17.00 do 22.30 i było najdłuższym Zebraniem Wiejskim w jakim miał okazję brać udział. W trakcie zebrania dokonano wyboru nowego sołtysa, ponieważ Pan Otton Wiśniański złożył rezygnację z pełnionej funkcji. Na jego miejsce została wybrana Pani Maria Głuc-Mrzyk. Wójt podziękował raz jeszcze za długoletnią współpracę Panu Wiśniańskiemu i pogratulował nowej Pani Sołtys. W Międzyrzeczu Dolnym Zebranie Wiejskie odbyło się w dniu 6 kwietnia. Było to tylko zebranie sprawozdawcze i nie trwało aż tak długo. Na obu Zebraniach zostały przyjęte Plany Odnowy Miejscowości, które w dniu dzisiejszym stanowią punkty dodatkowe do porządku obrad. Wspomniał również, że w dniu 2 kwietnia wziął udział w Gali Związku Powiatów Polskich, na którym otrzymał z rąk Prezesa puchar i dyplom za zajęcie 6 miejsca w Rankingu Gmin. Stwierdził, że jest to ogromne wyróżnienie, ponieważ w rankingu tym brało udział 2600 podmiotów. Tak więc jest to powód do dumy.

Na koniec zaapelował do parlamentarzystów i poprosił o pomoc w sprawie sześciolatków. Jest to temat, który nurtuje wszystkie gminy, nie tylko Jasienicę. Stwierdził, że wprowadzenie tego w życie jest nie przemyślane. W szkołach były przeprowadzone konsultacje na ten temat. Rodzice nie chcą takich zmian. Na dzień dzisiejszy nie da się przeprowadzić tego procesu z roku na rok. Poprosił o przemyślenie, czy to jest dobre dla dziecka, ponieważ za chwilę dojdzie

do tego, że te dzieci nie będą mieć dzieciństwa. Psychika tego małego człowieka jest najważniejsza do 7-8 roku życia. Jeżeli będzie się go karmić tylko wiedzą, którą musi posiadać a nie da się mu wartości, zabawy, dzieciństwa, no to później będą takie efekty jakie już niekiedy mamy. Jest to prośba od rodziców, którzy przychodzą i proszą "Wójt, mówcie o tym!".

#### **do punktu piątego**

Pan Przewodniczący – poproszę radnych o zgłaszanie interpelacji i wniosków w sprawach ważnych i społecznie uzasadnionych. Na zgłoszone interpelacje Wójt Gminy udzieli odpowiedzi w ostatnim punkcie porządku obrad.

Pan Janiak – mam jedno pytanie do Pani Poseł w sprawie tej kanalizacji. Kto konstruuje takie przepisy, które mówią że opinie naszej gminy wydaje druga gmina. Przecież to jest kompletna bzdura, bo przecież jeżeli ponad 160 gmin starało się o kanalizację, trzy dostały, to z czystej zazdrości może być coś takiego, że przygotowują taką opinię która nie przejdzie i kanalizacji nie będzie, bo to jest bardzo proste. Co, na przykład Wójt Gminy Buczkowice może wiedzieć o naszej Gminie. No, może ze spotkań coś będzie wiedział ale szczegółów już nie. Czy nie można, Pani Poseł jest w wyższych strukturach, zainteresować się, kto ustala takie trudne przepisy, po prostu, bo to jest nielogiczne. Drugie pytanie dotyczy sześciolatków. Pan Wójt prosił o wsparcie w tej sprawie. Oczywiście. My jesteśmy zachłyśnięci Unią, ale nikt nie patrzy na to, jaki tam jest program w przedszkolach, że dzieci na zachodzie nie uczą się w przedszkolach nawet 10 % z tego, co u nas. Że nasze dzieci chodzą do szkoły z tornistrami które, za przeproszeniem, są jak worek z kartoflami, a tam nikt nie nosi podręczników do szkoły. My przejmujemy pewne sprawy stamtąd, a swoje dajemy. Program, który mamy dzisiaj w szkolnictwie, mam rozeznanie w tej sprawie ponieważ jeżdżę po szkołach, rozmawiam z dyrektorami, dotyczy tylko 20 % najzdolniejszych dzieci. Reszta się wozi bo nie jest w stanie tego umysłowo wytrzymać. Ja akurat wiem co mówię, bo dzieci mam młode i siedzę w książkach z nimi, przerabiam teraz testy i wierzcie mi, te dzieci nie mają prawa, nie są w stanie tego uciągnąć. Wystarczy popatrzeć jakie są oceny w szkołach trójki, czwórki, dwójki. A my to chcemy jeszcze o rok przyspieszyć. Dzieci w przedszkolu przerabiają program ekologii, Unii Europejskiej, a one nie wiedzą jeszcze jak załatwić swoje podstawowe potrzeby. Za kilka lat znowu to wszystko przyśpieszymy. A dziś, jak Wójt już wspomniał, jesteśmy wszyscy znerwicowani, bo trzeba tym dzieciom pomóc, a człowiek nie wszystko pamięta ze szkoły. Dziś, na przykład matematyka wygląda tak: jeden przykład i dalej pędzi się z materiałem. Dawniej tych przykładów robiło się setki. Dziś zadań się nie sprawdza. Pęd jest ogromny. Biorąc pod uwagę programy ze szkół to my powinniśmy być krajem noblistów a tak jakoś nie jest. W kosmos latają amerykanie, robią najlepsze samoloty, a nie noszą książek do szkoły, nie wywiera się na nich takiej presji. A u nas od samego początku wywiera się za duże ciśnienie, dzieci nie mają czasu na zabawę. Oglądałem program, w którym kobieta szukała przedszkola dla swojego dziecka. Pytała w jakich formach są prowadzone zabawy w przedszkolu a dyrektorka odpowiedziała : jakie zabawy, u nas nie ma czasu na zabawy dla dzieci. I do tego dążymy. A teraz obniżamy jeszcze granice. Oczywiście, nauczyciele muszą realizować taki program ponieważ przychodzi on od góry. Ale tego się nie da w ten sposób. To tyle z mojej strony.

Pan Przewodniczący – dziękuje. Oddaje głos Panu Wójtowi.

Pan Wójt – sprawy oświaty nie będziemy bardziej rozciągać. O tym wszyscy wiemy, że tak jest. I taka jest sytuacja i nasza prośba, żeby pomóc. Natomiast jeśli chodzi o przepisy proszę Państwa to one się zmieniają. Praktycznie co miesiąc zmieniane są w różnych aspektach, ponieważ są one na szybko dostosowane do przepisów unijnych. Kiedy decyzje są podejmowane na podstawie naszych przepisów, które nie zawsze są spójne z dyrektywami które zostały przyjęte, powstaje luka. Nie ma okresu przejściowego. I tutaj apel z naszej strony, żeby popatrzeć na płaszczyźnie rządu, że decyzje przyjęte, zatwierdzone według ustaw polskich, z lat 2005-2007 (bo środki są na lata 2006-2013), są prawomocne. Żeby nie wprowadzać unieważnienia decyzji, bo jest zła, tylko dać możliwość uzupełnienia, jeżeli są, w dyrektywy, które są znaczące a nie zostały ujęte w decyzjach. Bo one nic w decyzji nie zmieniają. One tylko zawierają opis i o tą część opisu rozbija się cała sprawa! Nie o fakt, tylko o opis, że on miał być a go nie ma! A to, że wydają je inne gminy - ja też twierdzę, że jest to coś

niedobrego, ale nie ja o tym decyduje. Jest takie prawo, że Samorządowe Kolegium Odwoławcze ma dzisiaj moc sprawczą, aby dana gmina chcąc otrzymać pozwolenia na cokolwiek występowała do SKO, a ono po rozpoznaniu wyznacza gminę, która na wniosek gminy zainteresowanej prowadzi całe postępowanie i wydaje decyzję. To tak wygląda jakby urzędnicy w danej gminie, chcieli zrobić coś złe dla siebie, albo tak kręcili w sprawie, żeby wydana decyzja miała być później podważona. Ja nie sądzę, żeby którakolwiek gmina zrobiła coś z zazdrości nie tak, bo nie chce, żeby jakaś inna gmina wystąpiła w konkursie i dostała pieniądze. Nie! Przecież dzisiaj to jest, jak już powiedziałem, kwestia odpowiedzialności. Wójt, burmistrz, prezydent odpowiada jednoosobowo i nikt sobie nie pozwoli na to, żeby nie dołączyć jakiegoś dokumentu. Powiedziałem Wam jakie są konsekwencje ostateczne takiego błędu. Dlatego, w tej sprawie dołożymy wszelkich starań. Ale, z tego co wiem, były dyskusje i w Urzędzie Gminy Buczkowice prawdopodobnie sugerowali się tym, że wyroki NSA w tym okresie były sprzeczne. W podobnych sprawach jedne mówiły, że należy uzyskać opinie Wojewody a drugie – nie. Ustaliłem już, że oni sugerowali się tym, że w podobnym temacie był wyrok, który mówił że nie trzeba opinii Wojewody. I nie wystąpili! A żeby było ciekawie, to powiem, że myśmy to wszystko potem zweryfikowali i sprawdziliśmy że tej opinii nie ma i żeśmy ją dołączyli! A teraz się rozbija o to, że opinia proceduralnie wpływa w trakcie postępowania, parę miesięcy później. Coś tu jest nie tak!. To zrobiliśmy sami, z własnej inicjatywy, bośmy weryfikując popatrzyli. No, ale ktoś nam wydaje decyzję i ona jest prawomocna w ochronie środowiska, ktoś nam wydaje w Starostwie pozwolenie na budowę i ono jest prawomocne. Tu podziękowania dla Pana Świerkota, bo on prawie zrobił doktorat z przepisów dotyczących kanalizacji. Dopełnił formalności, wystąpił i opinie mamy, ale parę miesięcy później. Za to, że Pan po nocach wykonuje, śledzi i wertuje, bardzo dziękuje. Każdy z nas dokłada do tego swoją cegiełkę i może to wybudujemy.

Pan Przewodniczący – dziękuje, oddaje głos Pani Poseł Nykiel.

Pani Poseł – przede wszystkim chciałam Panie Wójcie pogratulować Panu tych wszystkich działań o których Pan mówił. Jestem pod wrażeniem. Macie Państwo naprawdę co robić w tej wielkiej gminie i zdaje sobie sprawę z tego, że to jest duży problem jak to wszystko sprawiedliwie podzielić pomiędzy wszystkie sołectwa. Natomiast przejdę do pytania pana radnego i jego uwagi. Ja w Komisji Edukacji nie działałam, ale była przeprowadzona rozmowa z Wiceminister Edukacji, Panią Szumilas, zresztą Pan Wójt był obecny. Mówiła o tych planach i propozycjach. Toczyła się wielka debata na ten temat. Ja się tu nie uchylam, bo to że nie działałam w Komisji Edukacji nie oznacza, że nie działałam w tej sprawie. Staram się bywać na spotkaniach, rozmawiam z organizacjami pozarządowymi i oczywiście te wszystkie postulaty, uwagi, które pokrywają się z uwagami Pana Radnego i Pana Wójta, zostały przekazane. Pani Minister i Pani Szumilas wzięły je pod uwagę bo przecież przesunęły ten okres do 2012 r. Teraz, gdy rodzic chce posłać dziecko wcześniej do szkoły ma możliwość sprawdzić czy te warunki są i decyduje o tym, czy posłać dziecko do szkoły, czy też nie. Zdaje sobie również sprawę z tego, co powiedział Pan Poseł Szwed i Pan Wójt, że nie ma pieniędzy. Nie ma obowiązku pójścia dzieci do szkoły od tego roku. Nie można przecież blokować budżetowych pieniędzy na coś, czego nie ma. Wiem że przydałyby się te pieniądze, żeby już przygotowywać placówki na przyjęcie maluchów, żeby były warunki do nauki i zabawy. Absolutnie się z Panem zgadzam, że dzieci uczą się przez zabawę. Jak to będzie w praktyce wyglądało? No, myślę, że sensownym jest odsunąć to w czasie, przygotować solidnie i podjąć decyzję. No bo, to nie może zależeć tylko od Ministerstwa, tu muszą się spotkać cele, które ma Ministerstwo i zakłada dla dobra przyszłości naszych dzieci, ale muszą być równocześnie wzięte pod uwagę opinie rodziców. Ja myślę, że idziemy w tym kierunku. Nie wydarzył się żaden dramat, póki co, nie ma tego obowiązku. Pieniądze będziemy, przede wszystkim z Funduszy Unijnych kierować na przygotowanie tych placówek i tutaj obiecuje Państwu, że będę zwolenniczką takiego kompromisu, ponieważ nie jest zupełnie bez racji to co tutaj mówicie. Sama mam już wnuczkę, która chodzi do szkoły i wnuka, który podszedł do przedszkola. W związku z tym, ja wiem jak te przedszkola wyglądają, jakie dramaty te dzieci przeżywają. Sama wychowałam dwójkę dzieci, więc wiem o czym państwo mówicie. Wiem również, że świat straszliwie pędzi do przodu, mamy XXI wiek, gdzie w tej dekadzie, w tym dziesięcioleciu, ma się zmienić 80% technologii. Widzicie Państwo, bez ciągłego uczenia się, jak to mówię – od kołyski aż do śmierci – nie odnajdziemy się w tym świecie, musimy nadążać za zmianami. Owszem, nie można wylać dziecka z kąpielom i nie można szkodzić. Bo, to co mówił pan Wójt, chodzi o zdrowie naszych dzieci. Tu ma absolutnie rację, bo co z tego, że zdrowie tym dzieciom wysiadzie, że będą



nerwowe. Tak więc to wszystko musi się spotkać. Proszę mi wierzyć, jest to wszystko brane pod uwagę. Nie jest tak, że my nie szanujemy tych wszystkich głosów. W efekcie tej batalii jaka przetoczyła się w tej sprawie, jest to wszystko przesunięte w czasie, jest czas na przemyślenia. A co do przepisów. Ja nie znam tych przepisów, ale też powiem uczciwie, że nikt nie zwrócił się do mnie z prośbą o pomoc. Tak jak tu przed chwilą Panu Wójtowi zaproponowałam, ja bardzo chętnie pomogę. Nie chcę tego komentować. Natomiast mam prośbę do Pana Wójty, żeby mnie następnym razem poinformować wcześniej, a nie dopiero na sesji. Mamy biura, korzystaliście z nich, ja postaram się na każdą interwencję samorządu odpowiedzieć. Chętnie służę pomocą. Jeśli potrzeba nowelizacji przepisów w tym zakresie, bo coś jest tam nie tak, no to zgadza się, ma Pan rację z tą interpretacją przepisów unijnych. To się tak szybko dzieje. W Komisji do spraw Unii, z jednej strony chcemy coś upraszczać - upraszamy te niektóre polskie przepisy, które też nie są doskonałe, a z drugiej strony interpretując unijne, komplikujemy sobie życie. Przykładem jest choćby program „Natura 2000”. Nie jest to proste. Natomiast jest to do pogodzenia. Proszę mi wierzyć. To nie jest prawdą, że w tej Unii są same osoby nawiedzone, które naszym kosztem chcą zrobić z nas państwo, które będzie tylko konsumowało produkty wyprodukowane w Unii. Tak nie jest, prawda leży po środku. Interesuje się tymi zagadnieniami, posiadam możliwość obserwacji, ponieważ mam drugi mandat do Rady Europy. Proszę mi wierzyć nie jest to wszystko łatwe, ale więcej jest plusów niż minusów. Musimy wspólnie, razem przez to przebrnąć. Ja tutaj na ile będę mogła, na ile będzie możliwość, Panie Wójcie oddaje się do dyspozycji, żeby Państwu pomóc rozwiązywać te problemy szybciej.

Pan Przewodniczący – dziękuje, oddaje głos Panu Wójtowi.

Pan Wójt – ja bardzo dziękuje za tą deklarację, zresztą, jeżeli jest problem, zwracam się do wszystkich, którzy mogą pomóc w jego rozwiązaniu. W kwestii SKO i decyzji, która nie zależy ode mnie, nawet mi do głowy nie wpadło żeby z takiej małej gminy forsować zmianę decyzji ludzi, którzy są dużo wyżej nade mną. Aczkolwiek, ja z Panem Zimnałem współpracuję i problemem jest, jeżeli oczywiście ten temat będzie omawiany, wielkości gminy. Mamy w naszym regionie duże miasto Bielsko-Biała, mamy w powiecie naszym Czechowice, potem jest Jasienica i parę gmin, które są jednej wielkości. I teraz jest tak, że decyzję środowiskową czy pozwolenie na budowę kanalizacji wystawia Gmina Jaworze dla Gminy Jasienica. To jest nierealne do wykonania. Żeby to wszystko załatwić, pomagaliśmy charytatywnie z Gminy Jasienica urzędnikom Gminy Jaworze, żeby decyzja była wydana i żeby postępowanie przeszło. Bo oni mając paru pracowników w całym Urzędzie, nie są w stanie przepracować ileś tysięcy nieruchomości w naszej Gminie i wydać decyzji. Jest przepis i gdyby samorządy nie umiały sobie same poradzić i wyjść z sytuacji, to byśmy tej decyzji do dzisiaj nie mieli, bo Gmina Jaworze sama nie dałaby sobie rady. Musieliby zatrudnić dodatkowych pracowników, zapłacić ze swojego budżetu, żeby nam wydać decyzję. Radni Gminy Jaworze, borykający się z różnymi problemami, nie mieliby na inne ważne rzeczy, bo musieliby zapłacić trzech dodatkowych pracowników do wydania decyzji dla Gminy Jasienica.

Pan Przewodniczący – dziękuje. Radny Osuch chciał zabrać głos.

Pan Osuch – jeżeli chodzi o raport o oddziaływaniu na środowisko to dotyczy to nie tylko kanalizacji, bo zatwierdzona przebudowa drogi Międzyrzecze-Wapienica również została wstrzymana w realizacji. Wykonuje się od nowa plany, ponosimy od nowa koszty. To są koszty kilkudziesięciu tysięcy złotych, po to żeby zrobić wszystko od nowa z uwzględnieniem tej opinii o której Pan Wójt mówił. Mimo, że pozwolenie na budowę było prawomocne, było wydane, było wszystko zatwierdzone, wszyscy właściciele na przebiegu drogi wyrazili zgody na wejścia w grunty. Zaczynać od nowa tą procedurę to są dodatkowe, po pierwsze czas, po drugie koszty i po trzecie to tej drogi za chwilę już tam nie będzie.

Pan Przewodniczący – dziękuje. Proszę Pan Mroczo.

Pan Mroczo – Panie Wójcie, proszę jeszcze o jedną informację. Szczerze mówiąc zaniemówiłem słysząc tą informację, którą Pan nam przed chwilą przekazał. Mam takie pytanie. Gmina Buczkowice zastąpiła Gminę Jasienica w przygotowaniu dokumentacji potrzebnej do uzyskania pozwolenia na budowę. Złożyła te dokumenty do Starostwa. Starosta uznał, że wszystkie dokumenty w porządku i wydał pozwolenie na budowę. Swoim podpisem, moim zdaniem, stwierdził, że wszystko co jest wymagane zostało przygotowane prawidłowo. Bo gdyby nie, to powinien wystąpić do Gminy Buczkowice o uzupełnienie dokumentacji. Tak mi się wydaje. Takie obowiązuje prawo, że organ wydający decyzję powinien sprawdzić czy wszystkie, prawem wymagane, dokumenty zostały złożone. Ja mówię jako człowiek, który nie

jest specjalistą w tym temacie. Rozumiem, że zostały wydane pozwolenia na budowę potwierdzone urzędowym podpisem Starosty i te dokumenty zostały później złożone do Funduszu „Spójności”. Fundusz „Spójności” ma całą procedurę przyjęcia dokumentów, weryfikacji formalnej, merytorycznej. Rozumiem, że była to cała armia ludzi, która te dokumenty przejrzała, sprawdziła, obejrzała i stwierdziła, że są one bardzo dobre. Ja teraz nie rozumiem, skoro przeszło wszystko, w całości, formalnie, merytorycznie i zostało przyznane to dofinansowanie. Ja rozumiem, że co jak co, to papiery powinny być w porządku, bo jeśli by nie byłyby to nie zostałyby to przyznane. Teraz nie rozumiem: kto, kiedy i dlaczego, w tej chwili kwestionuje to wszystko.

Pan Przewodniczący – dziękuje, czy ktoś z radnych ma jeszcze jakieś pytania? Oddaje głos Wójtowi.

Pan Wójt – Szanowni Państwo, jak jest z wydawaniem decyzji. Bo może Pan Radny nie jest zapoznany, nie pracuje w administracji więc trudno mu ten wątek poruszyć czy może poprowadzić. Jest tak, jeśli chodzi o decyzje środowiskową. Ale może od początku. Urząd Gminy ogłasza przetarg na projekt wykonania kanalizacji na danym terenie. Projekt jest realizowany, do tego wszystkie potrzebne dokumenty, zaświadczenia, pozwolenia, wyłożenia, wnioski, znowu wyłożenia. I tak to trwa. Kiedy wszystko jest już na ostatniej drodze, po ostatnim wyłożeniu, do projektu kanalizacji nie ma żadnych uwag, konsultacje społeczne zostały przeprowadzone, wszyscy się zgodzili, jest również potrzebna decyzja środowiskowa. Wtedy, my występujemy do SKO, żeby wyznaczyła nam ta jednostka, gminę, która wyda decyzję środowiskową. Tu trafiło na Buczkowice. Gmina Buczkowice rozpoczyna postępowanie. Więc znowu, na podstawie projektu przedstawia materiały, powiadamia ludzi i tak dalej. Nie będę tego tu omawiać poszczególnie, etapami, bo to myślę, że nie ma sensu. Ale w końcu doprowadza do decyzji środowiskowej w swoim postępowaniu. Jest czas na uprawomocnienie się. Decyzja zostaje zatwierdzona, wchodzi w życie po uprawomocnieniu się. To jest dokument potrzebny Staroście, jako projekt, decyzja środowiskowa, analiza materiałów, które w formie decyzji a nie analizy materiałów w decyzji. I to jest różnica, że Starosta nie analizuje materiałów w prawomocnej decyzji, tylko przyjmuje prawomocną decyzję. Bo on nie prowadził postępowania. On wydaje pozwolenia na podstawie dokumentu. Starosta podjął kroki, decyzję wydał. Decyzja się uprawomocniła. Wszystkie te materiały składamy zgodnie z terminem do Ministerstwa i do Narodowego Funduszu Środowiska, do programu „Spójność”. I oni analizują, czy Jasienica to jest dobra inwestycja, czy studium wykonalności i chęć pozyskania 70 % dofinansowania to jest zgodne czy nie. Ale oni również nie są, tak mi się wydaje, nie analizują tego czy wydane decyzje prawomocne posiadają w swoich postępowaniach i załącznikach wszystko. Oni mają też dokumenty: decyzja, pozwolenie, projekt i studium wykonalności. I to jest najważniejszy dokument dla Ministerstwa, bo z tego dokumentu wynika ile te ścieki mają kosztować, czy Gminę Jasienica na to stać, czy proces realizacji inwestycji nie jest za krótki, czy ukształtowanie terenu pozwala na taką budowę. I oni to sprawdzają. I załączył jeden pracownik, żeby uzupełnić w decyzji środowiskowej, czy dostarczyć taką rzecz – opinię. I my to mamy. Mamy opinię Wojewody. Ale się okazało, że trzy miesiąca była dyskusja, że wszystko gra, a teraz w ciągu dwóch tygodni się okazuje, że ta opinia była złożona ale po decyzji środowiskowej prawomocnej. I Ministerstwo twierdzi, że należy decyzję wzruszyć. W KPA to świadczy w przełożeniu na życie – unieważnić decyzję środowiskową. A jak się unieważni decyzję środowiskową, to konsekwencją jest unieważnienie pozwolenia na budowę i wtedy jesteśmy na początku wyjścia. I tu zaczyna się problem, bo mi nie chodzi o złożenie pozwu do sądu odnośnie utraconych korzyści. o przecież nie o to chodzi. Bo dzisiaj znalazły się w takiej sytuacji Buczkowice, a za miesiąc może to być Gmina Jasienica na innym zadaniu, które myśm wydawali komuś. Nie jesteśmy w stanie przewidzieć wszystkiego. Tu dziękuje za deklarację Pani Poseł, bo nie o to chodzi, żebyśmy wyolbrzymiali, że jest tak trudno. My musimy wymyśleć, jak z tematu wyjść. Bo przecież musi być jakieś wyjście. A mam informację, że dwa, może trzy wnioski w Polsce zostały podpisane we wszystkich programach w ochronie środowiska, reszta nie jest podpisana ponieważ mają takie same problemy. I teraz, jak tego nie rozwiążemy w Ministerstwie, to jako Polska z tego nie skorzystamy. Nikt z Wójtów, Burmistrzów, Prezydentów się nie podłoży na tyle, że rozpocznie procedurę, ogłosi przetarg, a przyjdzie za pięć lat Komisarz Unijny i powie - Panie Wójcie, ale gdzie ta karteczka tutaj, a nie proszę Pana, Pan ją dostał dwa miesiąca później. Zwrot środków z odsetkami. I dlatego tu musimy mieć jasność i proszę, żeby Ministerstwo podjęło te kroki, bo inaczej się dyskutuje na płaszczyźnie Ministerstwa a inaczej na

plaszczyźnie Gminy z przepisami unijnymi. Dlatego, tu dziękuję za deklarację Pani Poseł.

#### **do punktu szóstego**

Pan Przewodniczący – poproszę Panią Skarbnik Krystynę Pieszka o zabranie głosu.

Pani Pieszka – Szanowni Państwo! W dniu 25 marca 2009 roku, uchwałą Nr XXXI/287/2009 Rady Gminy Jasienica dokonaliście Państwo zmian w budżecie Gminy Jasienica na 2009 rok. Po dokonaniu tych zmian dochody budżetu Gminy wyniosły 50 257 317 złotych a wydatki budżetu Gminy wyniosły 53 264 649 złotych. W tym momencie, budżet nasz nie jest już budżetem nadwyżkowym, jak to miało miejsce przy uchwalaniu budżetu Gminy lecz jest już budżetem deficytowym.

Pan Przewodniczący – przepraszam, ale musimy w tym momencie pożegnać Panią Poseł. Dziękujemy za przybycie.

Pani Pieszka – w związku z tym, że nasz budżet jest deficytowy, istnieje jeszcze konieczność dopisania zapisu do tej uchwały, który pozwoliłabym sobie Państwu właśnie w tej zmieniającej uchwale dopisać. Bardzo państwa proszę o przyjęcie tego zapisu.

Nikt z radnych nie zadawał pytań i odczytano projekt uchwały **Nr XXXII/289/2009 Rady Gminy Jasienica z dnia 9 kwietnia 2009 roku w sprawie zmiany Uchwały Nr XXXI/287/2009 Rady Gminy Jasienica z dnia 25 marca 2009 roku.**, który Pan Przewodniczący poddał pod głosowanie. załącznik do protokołu nr 2

W wyniku głosowania uchwała została przyjęta jednomyślnie – 20 głosów 'za'.

Pan Przewodniczący - dziękuję, stwierdzam że uchwała została przyjęta.

#### **do punktu siódmego**

Pan Przewodniczący – poproszę Panią Urszulę Bujok o zabranie głosu.

Pani Bujok – Szanowni Państwo! Zmiana ustawy - Karta Nauczyciela z dnia 21 listopada 2008 r. wymusiła na nas potrzebę zmiany Uchwały Nr XXVII/256/2008 Rady Gminy Jasienica z dnia 27 listopada 2008 r. która ustalała regulaminu wynagradzania nauczycieli. Ta nowelizacja ustawy wprowadza novum, to znaczy nie trzeba będzie uchylać corocznie regulaminów, tylko w zależności od potrzeb. Wprowadza również takie zmiany, które umożliwią dostosowanie wynagrodzenia do nowych zasad. Te zmiany w regulaminie umożliwiają, taką mam nadzieję, osiąganie i obliczanie średnich wynagrodzeń nauczycieli na poszczególnych stopniach awansu zawodowego. Sprawozdanie z analizy poniesionych w danym roku kalendarzowym wydatków na wynagrodzenia nauczycieli w odniesieniu do wysokości średnich wynagrodzeń oraz średniorocznej struktury zatrudnienia nauczycieli na poszczególnych stopniach awansu zawodowego będzie przedkładane RIO, Radzie Gminy, dyrektorom szkół oraz związkowi zawodowemu. Dodam jeszcze, że projekt uchwały został pozytywnie zaopiniowany przez związki zawodowe NSZZ „Solidarność” i „Związek Nauczycielstwa Polskiego”, przez Komisję Kultury i Oświaty Rady Gminy Jasienica, przez Komisję Budżetową Rady Gminy Jasienica oraz przez prawników.

Nikt z radnych nie zadawał pytań i odczytano projekt uchwały **Nr XXXII/290/2009 Rady Gminy Jasienica z dnia 9 kwietnia 2009 roku w sprawie Regulaminu określającego wysokość stawek i szczegółowe warunki przyznawania dodatku motywacyjnego, funkcyjnego i za warunki pracy, szczegółowe warunki przyznawania dodatku za wysługę lat, szczegółowe warunki obliczania i wypłacania wynagrodzenia za godziny nadwymiarowe, godziny doraźnych zastępstw, wysokość i warunki wypłacania nagród i innych świadczeń wynikających ze stosunku pracy nauczycieli zatrudnionych w szkołach i placówkach oświatowych prowadzonych przez Gminę Jasienica** który Pan Przewodniczący poddał pod głosowanie. załącznik do protokołu nr 3

W wyniku głosowania uchwała została przyjęta jednomyślnie – 20 głosów 'za'.

Pan Przewodniczący - dziękuję, stwierdzam że uchwała została przyjęta. Przewodniczący ogłosił 10 minut przerwy.

### do punktu ósmego

Pan Przewodniczący – proszę Pana Szczyrbowskiego o zabranie głosu.

Pan Szczyrbowski – Szanowni Państwo! Zgodnie z § 10 ust. 1 pkt 2 lit rozporządzenia Ministra Rolnictwa i Rozwoju Wsi z dnia 14 lutego 2008 r. Plan Odnowy Miejscowości stanowi niezbędny załącznik do wniosku o dofinansowanie z Programu Rozwoju Obszarów Wiejskich działania „Odnowa i rozwój wsi”. Zgodnie z tym przepisem prawa wymaga on zatwierdzenia przez Radę Gminy Jasienica. Więcej na ten temat powie Państwu Pani Iskrzycka, sołtys Międzyrzecza Dolnego.

Pan Przewodniczący – dziękuje. Oddaję głos Pani Iskrzyckiej.

Pani Iskrzycka – ja chciałam tylko dodać, że „Plan odnowy Miejscowości Międzyrzecze Dolne na lata 2009-2016” został zatwierdzony na Zebraniu Wiejskim jednogłośnie. Prosiłabym o przyjęcie tej uchwały.

Pan Przewodniczący – dziękuje. Pan Wójt chciałby zabrać głos w tej sprawie.

Pan Wójt - Plan odnowy Miejscowości Międzyrzecze Dolne został opracowany przez pracowników Urzędu przy udziale radnej Genowefy Kopeć i sołtys Marii Iskrzyckiej. Materiały, które zostały skonsultowane wcześniej ze społeczeństwem, podczas zbierania podatków i materiały, które zostały przekazane na Zebraniu Wiejskim, łącznie z dwoma poprawkami tj. dopisanymi dwoma inwestycjami, zostały przyjęte, jak mówi Pani Sołtys, na Zebraniu Wiejskim jednogłośnie. Dlatego proszę Wysoką Radę o przyjęcie tego dokumentu zgodnie z wolą Zebrania Wiejskiego Międzyrzecza Dolnego.

Pan Przewodniczący – dziękuje, czy ktoś z zebranych ma jeszcze jakieś pytania w związku z tym tematem? Oddaję głos Panu radnemu Szkorupa.

Pan Szkorupa – mamy tutaj taki wykaz i harmonogram realizacji projektów na okres 2008-2015. Jak przyjmiemy ten plan to będziemy musieli je zrealizować?

Pan Wójt – Szanowni Państwo, Plan Odnowy Miejscowości, jest to dokument, który jest, jak już wcześniej mówiłem o załączniku w formie opinii Wojewody, załącznikiem do złożenia wniosku do Programu Rozwoju Obszarów Wiejskich. Musi być przyjęty plan przez społeczność na Zebraniu Wiejskim tych inwestycji, które planują w następnych latach do realizacji. Tych planów może być dowolna ilość, jak zdecyduje Zebranie Wiejskie. Nie jest to tak jak w budżecie, w planach wieloletnich, że przychodzi inwestycja, jest przetarg i temat musi być zrealizowany. Tu jest temat planów, czyli co, kto chce by zostało zrobione. Potem, chcąc składać w następnych latach do konkursów następne projekty, one muszą być spójne z tym Planem Odnowy. Plan Odnowy nie jest dokumentem ostatecznym. Jeżeli znajdzie się inwestycja, która nie została zapisana w tymże Planie, istnieje zawsze możliwość dopisania do Planu, tak aby on był spójny z wnioskiem i z programem, na ten czas kiedy on się pojawił. Bo nikt nie wie co będzie w 2010 do 2013 roku, jakie programy jeszcze zostaną uruchomione, jakie zostaną środki wykorzystane. To nie zależy od nas tylko od rządu. W tych Planach trzeba zapisać pięć razy więcej niż na dzień dzisiejszy są szanse.

Pan Przewodniczący – dziękuje. czy ktoś z państwa chce zabrać głos?

Nikt z radnych nie zadawał pytań i odczytano projekt uchwały **Nr XXXII/291/2009 Rady Gminy Jasienica z dnia 9 kwietnia 2009 roku w sprawie przyjęcia „Planu Odnowy Miejscowości Międzyrzecze Dolne na lata 2009-2016”**, który Pan Przewodniczący poddał pod głosowanie. załącznik do protokołu nr 4

W wyniku głosowania uchwała została przyjęta jednomyślnie – 20 głosów ‘za’.

Pan Przewodniczący - dziękuje, stwierdzam że uchwała została przyjęta.

### do punktu dziewiątego

Pan Przewodniczący – oddaję głos Panu Wójtowi.

Pan Wójt – Międzyrzecze Górne, było pierwszym sołectwem dla którego zleciłem sporządzenie Planu Odnowy Miejscowości. Poleciałem sporządzenie tego planu mojemu zastępcy, Panu Wieczerzakowi, aby rozpoczął całą procedurę. Temat, który przyświecał, bo wiemy że możemy złożyć z ternu Gminy jeden wniosek do Programu Odnowy Obszarów Wiejskich, jeden w dziedzinie kultury i jeden w stowarzyszeniach do których wchodzi również kościoły. Te trzy wnioski na dany rok mogą być złożone. Plan Odnowy Miejscowości został

opracowany przy udziale przedstawicieli sołectwa i został on przyjęty na Zebraniu Wiejskim w Międzyrzeczu Górnym. Ale proszę Zastępcę o bliższe przedstawienie tematu.

Pan Wieczerzak – zgodnie z tym co mówił Pan Wójt, w październiku przystąpiliśmy do sporządzania Planu Odnowy Miejscowości dla Międzyrzecza Górnego. W pracach pomagali radny Leszek Mroczo, radny Tomasz Osuch, sołtys Otton Wiśniański, Dyrektor Zespołu Szkolno-Przedszkolnego Władysława Fedyczkowska, Wiceprzewodnicząca Koła Gospodyń Wiejskich Anna Zipser, Wiceprezes Straży Krzysztof Rysza oraz członek Rady Sołeckiej, obecnie sołtys Maria Mrzyk-Głuc. Na koniec były przeprowadzone konsultacje społeczne, był wyłożony plan u Sołtysa, na stronie internetowej Międzyrzecza. Uwagi, jakie wpłynęły do dnia Zebrania Wiejskiego, które odbyło się 3 kwietnia 2009 roku, były następujące: pierwsza, złożona przez Księdza Witolda Grzomba, Księdza Andrzeja Dyczka, dotyczyła przesunięcia remontu zabytkowych cmentarzy na pozycję drugą w wykazie i harmonogramie realizacji projektów, na lata 2009-2016; druga uwaga została złożona przez Księdza Andrzeja Dyczka, dotyczyła przesunięcia remontu zabytkowego kościoła ewangelicko-augsburskiego w Międzyrzeczu Górnym na lata 2009-2016; trzecia została złożona przez Dyrektora Zespołu Szkolno-Przedszkolnego Władysława Fedyczkowską i dotyczyła dopisania remontu szkoły na lata 2009-2016. Plan został przyjęty na Zebraniu Wiejskim w dniu 3 kwietnia Uchwałą Nr 10 w sprawie przyjęcia „Planu Odnowy Miejscowości” już bez żadnych uwag. Dziękuję.

Pan Przewodniczący – czy są jeszcze jakieś pytania? Proszę radny Pyka.

Pan Pyka – na stronach 36-38 Planu jest zamieszczony wykaz i harmonogram realizacji projektów, w którym na pozycji drugiej zamieszczony został remont cmentarzy zabytkowych i na ostatniej pozycji również. Czy to błąd czy tak to ma być?

Pan Mroczo – to jest błąd. Ostatnia pozycja została przeniesiona na wniosek Księdza Grzomba, tam jej ma nie być.

Pan Pyka – na stronie 31 zamieszczona jest analiza swot, w której po jednej stronie wypisane są czynniki niesprzyjające rozwojowi – słabe strony miejscowości. Wymienione są tam brak odpowiedniej ilości terenów inwestycyjnych, chodniki, drogi, oświata. Wymieniony jest tam też niski poziom wykształcenia mieszkańców, brak odpowiedniego zaplecza kuchennego. No tak mi trochę dziwnie jest jak to czytam.

Pan Przewodniczący – dziękuję. Czy ktoś z radnych chce zabrać jeszcze głos. Proszę Pan Wójt chce coś jeszcze powiedzieć.

Pan Wójt – Szanowni Państwo, jest to Plan Odnowy Miejscowości i chciałbym żeby zgodnie z wolą Zebrania Wiejskiego, ten dokument przyjąć, bo myślę, że wszystkie sołectwa pójdą w tym kierunku i będziemy to opracowywać lub pomagać w pracach ze strony Gminy, żeby wszystkie sołectwa miały ten plan. To nie jest tak, że przyjęcie Planu Odnowy wiąże się ze środkami, które są tam wymienione i one spłyną. Nie mniej jednak Plan Odnowy należy przyjąć, żeby nie zamykać drogi składania wniosków również pozostałym instytucjom jak stowarzyszenia i inne podmioty czyli na przykład kościoły. To jest dokument, jako załączniki, który nie świadczy o inwestycjach, bo wiem jak było na ostatniej Komisji Budżetowej. Dyskusja w tym temacie, że w Międzyrzeczu Górnym w Planach Odnowy Miejscowości został zapisany jeden budżet Gminy, że jakby się to przyjęło to inni będą tylko patrzeć na to, co ma się w Międzyrzeczu Górnym wydarzyć. No to jest, jak już powiedziałem, szeroki dokument, który musi zawierać w planach ileś tam więcej, niż można, a nuż, może kiedyś będzie możliwości złożenia wniosku.

Pan Przewodniczący – dziękuję. Proszę radny Machalica.

Pan Machalica – ja jeszcze chciałem dodać coś od strony technicznej. Jeśli chodzi o harmonogram projektów, jest tam taka rubryka – źródło finansowania. Jest tam wyszczególnione przykładowo 75 % z funduszy strukturalnych i 25 % z budżetu Gminy. Czy w przypadku, gdy jakieś zadanie będzie realizowane tylko z budżetu Gminy, czy to nie będzie później z kolidowało? W Planie Odnowy dla Międzyrzecza Dolnego tego nie było.

Pan Wieczerzak – różne są możliwości finansowania. Tutaj mamy podane wartości przykładowo. Nie będzie to później kolidowało z realizacją zadania.

Pan Przewodniczący – dziękuję. Czy ktoś z państwa chce zabrać głos?

Nikt z radnych nie zadawał pytań i odczytano projekt uchwały **Nr XXXII/292/2009 Rady Gminy Jasienica z dnia 9 kwietnia 2009 roku w sprawie przyjęcia „Planu Odnowy**

**Miejscowości Międzyrzecze Górne na lata 2009-2016",** który Pan Przewodniczący poddał pod głosowanie. załącznik do protokołu nr 5

W wyniku głosowania uchwała została przyjęta – 19 głosów 'za', 1 „wstrzymujący”

Pan Przewodniczący - dziękuję, stwierdzam że uchwała została przyjęta.

Pan Wójt – Szanowni Państwo, chciałbym zabrać głos, jak już jesteśmy przy Planie odnowy Miejscowości dla Międzyrzecza Górnego i Dolnego. Tak, jak powiedziałem, temat ten był przygotowywany aby umożliwić złożenie wniosków. Kiedy zastanawialiśmy się jak złożyć wniosek na Plan Odnowy Miejscowości, to problem, czy też potrzeba powstała w Międzyrzeczu Górnym aby dobudować część remizy, wzbogacić o większe zaplecze kuchenne i aby ta część została rozbudowana. Fakt, że stowarzyszenie również może złożyć wniosek przyświecało nam od samego początku. Aby nie zamykać drogi do złożenia wniosku Druhom w Międzyrzeczu. Zleciłem wykonanie planu Panu Wieczerzakowi, aby Międzyrzecze mogło mieć plan przyjęty i mogli wniosek złożyć. Ostatnie tygodnie przyniosły informację, że niema możliwości, żeby Druhowie Strażacy ze stowarzyszenia własnego, złożyli wniosek, ponieważ nie mają zabezpieczenia środków własnych na to zadanie i jedyna możliwość jest taka, żeby Gmina wzięła w użyczenie na siedem lat straż, przekazała 400 tys. zł, napisała wniosek, skorzystała z pozwolenia na budowę, które już mają i wniosek złożyła. To troszeczkę zburzyło cały harmonogram prac, ponieważ wcześniej zapadła decyzja, że jeżeli Druhowie Strażacy idą ze stowarzyszenia, to ze strony Gminy będziemy przygotowywać wniosek na rozbudowę w Międzyrzeczu Dolnym. Również wtedy zapadła już, jesienią, decyzja, że należy przygotować Plan Odnowy Miejscowości Międzyrzecza Dolnego, a to zaplecze, które tam jest, na dzień dzisiejszy dla klubu i sołtysówka można było rozbudować i skorzystać z tych środków. Do tego celu został ogłoszony nabór na wykonanie projektów rozbudowy, Projekt został zrealizowany, ukończony i została wydana decyzja pozwalająca na budowę i tu mam dokumenty z tym związane wraz z decyzją Starosty Bielskiego, którą wydał 7 kwietnia 2009 roku pozwolenie na budowę tego kompleksu. To jest temat, który już państwo znacie, zajmowaliście się nim. Nie było przedstawiane do tej pory jak to ma wyglądać, ponieważ wydawało się, że projekt nie zostanie wykonany. Udało się nam uzyskać pozwolenie na budowę. Mam projekt przed sobą (Pan Wójt posłał projekt radnym do zapoznania) W pierwszym momencie plan był taki, żeby zburzyć ten dach, który jest jednospadowy i ciągnąć ściany do góry. Po konsultacjach z projektantem i w sołectwie zapadła decyzja, żeby jednak tego nie robić. Betonowy dach, który tam jest, trzeba będzie zrywać ale lepiej będzie zrobić w tym miejscu lekki dach i budować pomieszczenia obok, niż wzmacniać konstrukcję i budować dalej do góry. Będzie lepiej dla bezpieczeństwa i dla użytkowników jak będzie to wszystko na jednym poziomie. I oczywiście będzie to tańsze. Tak to zostało przedstawione i przyjęte przez sołectwo. Mieści się to oczywiście w takich granicach, żeby nie kolidowało z boiskiem. Jeśli chodzi o kosztorys, przyjęliście Państwo nas poprzedniej sesji 468 tys. zł i myślę że to się w tym zmieści. Mówię jakby doszło do realizacji po przetargu, ponieważ nie jest to konstrukcja skomplikowana. I to jest. Teraz stoimy przed takim faktem, że dokumentacja na Międzyrzecze Dolne, zgodnie z tym cośmy już wcześniej przyjęli, jest przygotowana, jest pozwolenie na budowę i jest to pozwolenie wydane na Gminę Jasienica. Na ostatnim Zebraniu Wiejskim w Międzyrzeczu Górnym, radny Mroczko zaproponował podjęcie uchwały odnośnie przyjęcia i zobowiązania Wójta do czynienia wszelkich starań aby dobudowa remizy w Międzyrzeczu Górnym mogła być złożona w dofinansowanie wraz z projektem wykonanym przez urzędników Gminy i wykorzystaniem dokumentacji, która została wykonana przez strażaków. Wcześniej była sesja, 25 marca, kiedy poprosiłem Wysoką Radę abyście przegłosowali temat, czy przejmujemy w użyczenie czy dzierżawę, niech się nazywa jak chce, na siedem lat remizę w Międzyrzeczu Górnym. Aby nie brakło czasu do sformalizowania pozwoleń, odnowy i wszystkiego co jest do tego potrzebne. Waszą wolą było aby w użyczenie remizy nie brać. Stoję w bardzo trudnej sytuacji, ponieważ zarzucono mi również na zebraniu w Międzyrzeczu Górnym, że kiedy było podpisywanie umowy użyczenia dla Łaz i Międzyrzecza Dolnego nie było uchwały Rady Gminy i co Pan Wójt w tym temacie zrobił i tak dalej. Na zebraniu tym wyszło, że Wójt jest przeciwny wszystkiemu, co dzieje się w tym sołectwie. Ja odniosłem takie wrażenie. Ale przyjdzie czas na przedstawienie faktów, nie będę tego dzisiaj robił, przy Wielkim Czwartku, zrobię to w późniejszym terminie w sposób obrazowy i dokładny. Ale chcę się skupić na tym jednym, że z mojej strony zrobiłem wszystko, aby Międzyrzecze Górne,

strażacy mogli wniosek złożyć. Mieli na to niecały rok, ponieważ pierwszy plan był dla Międzyrzecza Górnego, czyli nie dla Rudzicy, nie Jasienicy, nie Mazańcowic a Międzyrzecza Górnego. Urzędnicy, którzy są dla 14 sołectw, nie dla jednego, wykonali pracę odnośnie planu dla Międzyrzecza Górnego. Następnym sołectwem było Międzyrzecze Dolne. Uzgodniliśmy na Komisjach Budżetowych, że robimy przebudowę tej infrastruktury na Międzyrzeczu Dolnym. I to będzie wniosek składany z Gminy, jako jeden, który jest możliwy, bo nie da się złożyć dwóch czy pięciu. I zostało też wykonane przy udziale pracowników Gminy dla Międzyrzecza Dolnego. Dzisiaj mamy sytuację taką, że mamy pozwolenie na budowę dla Międzyrzecza Dolnego i mamy uwagi do Wójta, że nie chce podpisać użyczenia dla druhów z Międzyrzecza Górnego aby była możliwość złożenia wniosków na rozbudowę remizy. Wczoraj po Zebraniu Wiejskim w Międzyrzeczu Górnym przekazałem Panu Wieczszakowi pismo odnośnie dołożenia wszelkich starań i realizacji wszystkich uchwał podjętych na Zebraniu Wiejskim, aby były one zrealizowane zgodnie z wolą Zebrania Wiejskiego. Jest to druga osoba w Gminie a z racji tego, że jest z Międzyrzecza Górnego to nie muszę tego już uzasadniać, dołoży wszelkich starań, aby te uchwały zostały zgodnie z wolą Zebrania Międzyrzecza Górnego, zrealizowane. Pan Wójt mi odpisał i stwierdził, że nie myślał, że doczeka takiego momentu, że na płaszczyźnie Wójt - Wicewójt będziemy się wymieniać pismami. Aczkolwiek wydaje mi się że ten proces troszeczkę pominąłem w mojej pracy. A powiem wam dlaczego. Bo, jeżeli z jednej strony mam na rzutniakach multimedialnych cytaty, a znacie mnie, ja przywiązuję wagę do pracy a nie do tego czy były dwa zdania napisane czy osiem zdań. Ważny jest temat. Bo jeśli da się go zmieścić w jednym zdaniu to trzeba to zrobić w jednym. Bo nie ma czasu na to co jest dokoła. I Pan Wicewójt zaproponował mi w realizacji tych uchwał, a pierwszą jest złożenie wniosku, podpisanie użyczenia na rzecz Gminy remizy w Międzyrzeczu Górnym. Zapytałem, czy jeżeli Rada Gminy zatwierdzi Plan Odnowy Miejscowości, a potem przyjmie, że należy złożyć z gminy nie Międzyrzecze Dolne do dofinansowania i do wniosku, tylko Międzyrzecze Górne - wtedy oczywiście ja podpiszę użyczenie, bo to jest rzecz normalna - ale co się stanie, jeżeli ja podpiszę użyczenie, Rada Gminy nie przyjmie wystawienia wniosku do dofinansowania do Odnowy Terenów Wiejskich i remiza będzie na siedem lat gminna a wniosek nie zostanie złożony z Waszą wolą? Czy wtedy mam to podpisać? Otrzymałem odpowiedź od Wicewójta i Prezesa, że jeżeli Rada nie złoży, to nie jest wolą strażaków żeby to było gminne jeśli wniosek nie zostaje złożony. Więc tu chcę oświadczyć, że jeżeli porozumienie odnośnie przejęcia do teraz nie jest podpisane lecz, jeżeli Państwa wolą będzie przyjęcie i złożenie wniosku z gminy o dofinansowanie właśnie remizy to ja na waszych oczach podpiszę porozumienie odnośnie przejęcia, bo to jest kompatybilne, bo tak musi być. A chcę odpowiedzieć, że kiedy Międzyrzecze Dolne i Łazy były przejmowane w formie porozumienia, odnośnie użyczenia, to było to dyskutowane na poszczególnych Komisjach i na Komisji Budżetowej i ta wola Radnych była, żeby to przyjąć. Nie było to na sesji uchwalone uchwałą, bo być nie musiało. I również dzisiaj nie musi to być przyjęte uchwałą, tylko za pomocą porozumienia podpisanego przez Wójta, ponieważ ma taką moc sprawczą. Też trzeba to powiedzieć, że kiedy było przejęcie w Międzyrzeczu Dolnym i Łazach, nie stały za tym środki, które trzeba było wyasygnować z Gminy w wysokości 400 tys. zł na złożenie wniosku. To było bieżące funkcjonowanie i utrzymanie. I dlatego nie stało to na Radzie Gminy ponieważ w jakiej sytuacji byłby dzisiaj Wójt. Wójt podpisze użyczenie, Państwo przegłosujecie lub nie. Bo jak przegłosujecie to sprawa jest zamknięta, bo idą za tym informacje finansowe i przesunięcia. A jak Państwo tego nie przegłosujecie, to użyczenie jest i Wójt odpowiada za remonty, modernizację i tak dalej. Zarzucano mi również, że podaję informacje selektywnie, te, które są dla mnie dobre. Pozostawiam to bez komentarza. Bo się dzielę z Państwem informacjami wszystkimi, które ja posiadam. I dlatego jest możliwość, żeby Państwa wolą, jeżeli tak stwierdzicie, bo poprosiłem wczoraj Skarbnik aby przygotowała uchwałę ze strony gminy, żebyśmy mieli możliwość przygotowania materiału. Czasu było bardzo mało, bo tylko dwa dni od Zebrania Wiejskiego, ale mimo to, jak zostałem tam przyjęty, ja nie czuję urazów, bo to nie ma znaczenia czy ja się zgadzam z materiałami dwóch ludzi czy nie, ale ważne jest Międzyrzecze całe i ludzie, którzy tam żyją. Dlatego przygotowaliśmy z Gminy projekt, żebyście Państwo mieli na czym pracować. I ta uchwała jest, odnośnie tych 400 tys. zł. Jest ona zabezpieczona z kredytu. Jeżeli uznacie że tak ma być, to wtedy trzeba będzie przepracować cały wniosek, który jest dla Międzyrzecza Dolnego przygotowany, przezuć go w kulturę, musiałoby dojść dzisiaj do przerwy, przygotować przesunięcia finansowe. Pani Skarbnik tak nie dowierza w to co ja mówię, ale mówię jakie są hipotetyczne ścieżki do



zabierał czas! Ja tu nie przyszedłem żeby sobie pogdybać co by było, gdyby było, tylko mówię co jest możliwe a co nie jest możliwe! Dlatego prosiłbym, jeżeli zabieracie głos to merytorycznie, żebyśmy dyskutowali na faktach a nie co by było, gdyby było!

Pan Przewodniczący – dziękuję, oddaje głos Pani Lubomirze Zastawny w kwestii wyjaśnienia tych środków, żeby nie było żadnych niedomówień.

Pani Zastawny – w różnych programach jest to różnie określone. W tym programie trzeba mieć zabezpieczenie na 100 %, czy to będzie na koncie bankowym, czy to będzie promesa kredytu dołączona na 100 %, ale środki muszą być zabezpieczone w chwili składania wniosku.

Pan Przewodniczący – dziękuję. Proszę Pan Mroczo.

Pan Mroczo – Szanowni Państwo, ja odnośnie tego kredytu. Pan Wójt powiedział że potrzeba wziąć 400 tys zł kredytu żeby to zacząć. Nie jest tak do końca Pani Wójcie. Ma Pan zobowiązanie sołectwa Międzyrzecze Górne o udziałach środków w kwocie 90 tys. zł, ma Pan zobowiązanie radnego Międzyrzecza Górnego o tym, że w razie pozyskania tego projektu jest chętny, żeby również uczestniczyć w finansowaniu w kwocie 50 tys zł. To jest już 140 tys. zł, czyli pozostaje kwestia 260 tys. zł. Tutaj nie wiem czy Pan Wójt tą wiedzę posiada ale chyba tak. Właściwe jest już prawie znany wynik dwóch konkursów unijnych, w programie RPO – działanie 4.1. W tym działaniu są już znane wyniki oceny merytorycznej naszych dwóch projektów, tj. wniosek „Zagospodarowanie Chaty Międzyrzecze” oraz wniosek „Budowa antresoli w Rudzicy”. Te wnioski zostały słabo ocenione. Wniosek Międzyrzecza jest na 60 miejsce na 84 oraz wniosek Rudzicy jest na 79 miejscu i szanse dofinansowania wynoszą 0%. Trzeba formalnie odczekać kilka dni aż RPO wyda decyzję do Urzędu Marszałkowskiego o odrzuceniu tych wniosków, ale to jest już właściwie werdykt znany i myślę że te pieniądze, to 300 tys. zł można wykorzystać właśnie na rozbudowę strażnicy. Tak więc Panie Wójcie nie ma konieczności brania kredytu. Jest 90 tys. ze strony strażaków, 50 tys. ze strony radnego i 260 tys. które można przerzucić mim zdaniem z tego co jest na zagospodarowanie Chaty w Międzyrzeczu, bo ten projekt nie będzie realizowany. Tak samo nie mogę się zgodzić z twierdzeniem, że albo Międzyrzecze Dolne, albo Międzyrzecze Górne. W zasadach, regulaminach RPO jest wyraźnie napisane, że gmina może złożyć dwa projekty: projekt złożony przez Gminę i projekt złożony przez GOK. Faktem jest, że dwa dni przed terminem składania wniosków te działania, które Pan Wójt podjął, chyba są to tylko działania pozorowane. Taki mam wrażenie. Dziękuję.

Pan Przewodniczący – dziękuję, oddaje głos Wójtowi.

Pan Wójt – jeżeli Pan mnie kolejny raz oskarża, że moje działania są pozorowane to ja Panu odpowiem bardzo grzecznie i kulturalnie, że te słowa dotyczą Pana i nie będę już dodawał żadnych innych, tylko Pana wystąpienie właśnie zamyka się w tym słowie. Wydaje się mi, że to co Pan robi, to Pan dokłada wszelkich starań i wiedzy którą Pan posiada, bo nie sądzę, że Pan wiedzę posiada i mówi Pan co innego. Doskonale Pan wie, że w wniosku składanym przez Gminę nie może być w załącznikach, że 90 tys. OSP Międzyrzecze wpłaci na konto Gminy. Doskonale Pan wie, że jako osoba fizyczna nie jest Pan w stanie wpłacić na rzecz Gminy pieniądze które będą załącznikiem do uchwały Rady Gminy, że te pieniądze pochodzą z darowizny czy z innych celów. Sądzę, że Pan tę wiedzę posiada i to słowo którego Pan użył jest adekwatne do tego wystąpienia. Musimy posługiwać prawem i faktami, bo jeżeli gmina ma złożyć wniosek w budżecie gminy po stronie wydatków i po stronie wpływów musi być 400 tys. a na dzień dzisiejszy nie ma wpłaty OSP, na dzień dzisiejszy nie ma darowizny osób fizycznych na to zadanie. Na dzień dzisiejszy musimy mieć w budżecie 400 tys. Cała kwota musi być, bo jeżeli my sobie zrobimy coś takiego że przyjmujemy część kwoty a resztę opisujemy, że jak wpłaci ktoś tam i my to wtedy dołożymy, to bym był człowiekiem niekompetentnym forsując tak przedstawione argumenty Szanownym Państwu i narażając druhów strażaków, gdzie sam jestem druhem, na perturbacje. Dlatego zamknijmy tę demagogię, która towarzyszy temu problemowi. Zabieranie pieniędzy z Chaty, Pan przedstawił informację i dlaczego ja jej dzisiaj nie przedstawiłem? Bo nie wiadomo na dzień dzisiejszy, czy dofinansowanie na infrastrukturę koło Chaty będzie czy nie. Mamy 27 pkt na 40 możliwych, wniosek jest na 63 miejscu, przeszedł ocenę merytoryczną, ale nie dostałem jeszcze pisma, które by mnie informowało, że Wysoka Rada może zabrać pieniądze bo wniosek nie zostanie dofinansowany. Dopóki nie ma wystąpienia w formie pisemnej i decyzji, to nie można mówić o tym, że pieniądze można sobie wziąć. Bo jeżeli to się stanie, a wniosek przejdzie do dofinansowania, to by Pan wstał za miesiąc i powiedział - Panie Wójcie,



zapropował Pan zabranie pieniędzy, co Pan złamał prawo? Teraz wniosek nie może być, bo pieniędzy nie ma! I jak cię nie z jednej, to cię z drugiej, co by ten Wójt nie zrobił to jest źle! Ja podejmuję dialog z Panami, ja mogę rozmawiać na argumenty, ale nie będę rozmawiał w temacie co by było, żeby to dobrze wyglądało w opinii publicznej. Nie, ja będę rozmawiał merytorycznie! Jeżeli można, to można, jeżeli nie można to nie będę wymyślał czegoś, co nie zależy ode mnie.

Pan Przewodniczący – dziękuję, Pan Mroczko.

Pan Mroczko – króciutko Pani Wójt, myślę że właśnie taka forma przedstawiania informacji, to jest podawanie informacji selektywnej. Dlatego, że powiedział Pan Radzie Gminy Jasienica, że aby złożyć wniosek Gmina musi wziąć 400 tys. zł kredytu. Moim zdaniem tak nie jest bo w tej chwili nie musimy brać żadnego kredytu, bo zapisanie po stronie wydatków 400 tys. jako pewnego rodzaju formalność to jest jasna sprawa. Natomiast tak na prawdę to Pan doskonale wie i to Rada powinna wiedzieć, że w przypadku pozyskania rzeczywiście tego dofinansowania posiada pan zobowiązania strażaków, posiada Pan inne zobowiązania tu przedstawione tutaj i myślę że realne środki, które byłyby potrzebne z budżetu Gminy są znacznie mniejsze. Żyjemy w świecie realnym a nie w świecie tylko i wyłącznie przepisów. Żeby podać komuś coś, aby ten formalnie przegłosował na nie i wtedy Pan posiada dokumenty, że zrobił Pan wszystko, ale oczywiście po raz kolejny tego się nie dało. W ten sposób Pan Wójt przedstawił swoją pracę jako Wójta na Zebraniu Wiejskim w Międzyrzeczu Górnym powtarzając wielokrotnie, że jest człowiekiem, który nie ma żadnych kompetencji i to Rada działa tylko i wyłącznie przeciw temu sołectwu. Doprowadził Pan Wójt do tego, że mieszkańcy, i tu przekażę to teraz, bo miałem to zrobić w wolnych wnioskach, zapraszają Przewodniczącego Rady Gminy Jasienica oraz wszystkich radnych Gminy Jasienica po to żeby mogli rozmawiać z osobami kompetentnymi.

Pan Przewodniczący – Pani Skarbnik czy mogłaby Pani wyjaśnić te sprawy finansowe, czy musi to być zapisane czy tylko wirtualnie zapisane, żeby w tym temacie też była jasność.

Pani Pieszka – Szanowni Państwo, pracujecie już jakiś czas z tego co jest mi wiadomo i doskonale Państwo wiecie, że budżet Gminy musi się bilansować. Są przychody budżetu, są wydatki budżetu, są dochody i są rozchody. I wszystko, jeśli Państwo dodacie dochody plus przychody muszą być równe wydatkom plus rozchodom. Natomiast w takiej sytuacji, kiedy coś się nie będzie bilansowało, zaraz taka uchwała zostanie uchylona przez RIO. Chciałam zwrócić tylko uwagę na to, że ja w niedługim czasie będę musiała prosić Państwa o uchwałę o wyrażenie zgody o zaciągnięciu kredytu, ponieważ kredyt zapisany w wysokości 4 659 000 to są pieniądze na wynagrodzenia dla nauczycieli, na różne wydatki bieżące które są nam niezbędne. Tak zapisaliśmy, że ten niedobór budżetu sfinansujemy kredytem i ja na następnej sesji, a jeśli nie na następnej to w miesiącu maju, wystąpię do Państwa z taką prośbą.

Pan Przewodniczący – dziękuję. Mam jeszcze jedno pytanie do Pani Skarbnik. To w końcu gdzie jest ta racja? Po stronie Pana Mroczko, czy Pana Wójta. Pytam, żeby ten temat był zamknięty.

Pani Pieszka – no oczywiście tutaj Pan Wójt ma rację. Nie chcę urazić Pana Mroczko, ale niestety taka jest prawda. Nie można mówić, że coś będzie. Jeżeli mamy dochody, czy Państwo dokonacie jakichkolwiek przeniesień, nie trzeba wtedy uruchamiać kredytu.

Pan Przewodniczący – dziękuję, Pan Mroczko.

Pan Mroczko – mam pytanie do Pani Skarbnik. Szanowna Pani, jeżeli dzisiaj Rada Gminy podejmie uchwałę o przekazaniu tych 400 tys. zł, czy to oznacza, że będziemy musieli w niedługim czasie wziąć kredyt w wysokości 400 tys. na to zadanie? To po pierwsze. Drugie pytanie to czy jeżeli PROW przekaże dofinansowanie do tego projektu czy wówczas będzie możliwość prawna, żeby skorzystać ze środków, posiadanych przez OSP w Międzyrzeczu Górnym kwocie 90 tys. aby uruchomić te środki na to zadanie? I mam trzecie pytanie, czy jeżeli się okaże wkrótce, a okaże się na pewno, że nie otrzymamy dofinansowania z programu RPO, czy istnieje możliwość przesunięcia środków z budowy Ośrodka Kultury Regionalnej na to zadanie, co wyeliminowałoby całkowicie konieczność wzięcia kredytu.

Pani Skarbnik – więc Państwo wykazując źródło niedoboru jako kredyt po prostu wykazujecie, że w niedługim czasie będziemy musieli ogłosić przetarg na zaciągnięcie kredytu na pokrycie niedoboru w budżecie. Jeżeli do tego momentu wystąpią przesłanki, że z tego zadania jest zapisane w budżecie, natomiast to zadanie nie będzie realizowane, będzie można przesunąć środki i automatycznie zmniejszyć kredyt, to jak najbardziej. Wtedy automatycznie kredyt będzie niższy. Natomiast Państwa informowałam, że kredyt jest związany ze środkami

pieniężnymi i w niedługim czasie będziemy je musieli niestety uruchomić, żeby mieć płynność finansową.

Pan Przewodniczący – dziękuje. Pan Mroczo.

Pan Mroczo – proszę Państwa, ja chciałbym przypomnieć inną sytuację, która miała miejsce, może niecałkiem podobną ale w jakimś sensie tak. Kilkanaście miesięcy temu sołectwo Jasienica zwróciło się do Rady Gminy o przekazanie 250 tys. zł na zakup gruntu w Jasienicy, tam było zobowiązanie sołectwa, że zwróci te pieniądze do Gminy jak tylko zostanie sprzedana działka obok PKP. Wtedy Rada Gminy w tej podobnej sytuacji, kiedy ktoś potrzebował wsparcia, konkretnie sołectwo Jasienica, przekazało tę kwotę. Ten teren został zakupiony, tam teraz będzie budowany GOK. Było to dobre posunięcie, środki na razie jeszcze nie wróciły do budżetu ale myślę, że jest to przykład, że można w sytuacjach, kiedy jest to potrzebne, pomóc. W tym przykładzie o którym teraz mówię, zostały przekazane realne pieniądze, bo tam nie było żadnego dofinansowania, nie było żadnego projektu. Tutaj prosimy nie o realne w tej chwili środki, bo to nie jest kwestia zaciągnięcia kredytu Pani Skarbnik, w tej chwili można złożyć tylko wniosek, kilka miesięcy potrwa rozpatrywanie tego wniosku, czyli dopiero w drugiej połowie roku dowiemy się czy ten wniosek otrzymał w ogóle akceptację. Kwestia przetargu i tak dalej, czyli realnie te środki będą potrzebne nawet nie w tym roku.

Pan Przewodniczący – dziękuje. Pan Wójt chce zabrać głos.

Pan Wójt - no nie wiem, to tak: prawo i to co jest po stronie urzędniczej jedno a tłumaczenie jakby mogło być jest po drugiej. I tu myślę, że jakich bym nie użył argumentów prawnych, Pani Skarbnik, Pani Zastawny, nie wiem, ze Starostwa można by jeszcze, z Urzędu Marszałkowskiego. A monopol na wiedzę jest po jednej stronie, nie bo nie, bo ktoś jest mądrzejszy niż wszyscy. Ja chylę czoła przed wiedzą i tak dalej, ale może nie w tym zakresie. I jeżeli jest dzisiaj kwestia podjęcia uchwały, to według mojej oceny, po analizie wszystkiego jest tylko jedna możliwość – zaciągnięcie kredytu w uchwale. I to powiedziałem, nie rozwijając, dlaczego. Będzie wpłata? Nie będzie? Skąd weźmiemy? Przecież można to zrobić w inny sposób! Wziąć z jakiegoś zadania w gminie, na przykład z oświaty wziąć 400 tys. i nie będzie wtedy kredytu. Ale chcąc realizować budżet i być w porządku w stosunku do wszystkich, dzisiaj, żeby złożyć wniosek, jedyna możliwość jest zaciągnąć 400 tys. kredytu. To co Pan mówił, że jest 63 miejsce wniosku. Nie ma decyzji z Urzędu Marszałkowskiego! Przecież Zarząd Marszałkowski decyduje o tym po ocenie merytorycznej, czy dany wniosek jest zatwierdzony do dofinansowania, czy nie! O tym też Pan wie, no ale nie mówi Pan tego! No i nie mogę sobie pozwolić prawnie na to, że dam wniosek o ściągnięcie z infrastruktury koło Chaty gdzie nie ma decyzji Zarządu Marszałkowskiego! No ludzie, nie wiem jak do was mam przemówić, żebyście w końcu popatrzyli merytorycznie na sprawę i przyjęli nie, że wszyscy są źli, tylko, że każdy mówi to co wygląda w prawie i przedstawia to jak może być żeby to poszło do dofinansowania a nie tylko po to żeby było, tylko po to żeby zrealizować ten wniosek. I dzisiaj zakończmy ten temat w tych dyskusjach.

Pan Osuch – zwracam się do radnych, z prośbą żebyście przegłosowali tę uchwałę i udzielili wsparcia dla strażaków Międzyrzeczu Górnym.

Pan Przewodniczący – kończymy temat rozbudowy remizy w Międzyrzeczu Górnym. Daję jeszcze raz pod głosowanie ten sam wniosek który głosowaliśmy na poprzedniej sesji w dniu 25 marca.

Pan Machalica – a czy poprzednia sesja była nieważna?

Pan Wójt – nie. Proszę Państwa, na poprzedniej sesji głosowaliście czy wziąć w użyczenie na 7 lat remizę w Międzyrzeczu Górnym. Dziś prosiłbym o przegłosowanie uchwały która jest wprowadzona w punkcie dodatkowym. To jest uchwała o zwiększeniu budżetu. Jeśli ją przegłosujecie to następna będzie o planach, uzupełnienie i wtedy idziemy dalej. Jeżeli to przejdzie, ja podpisuje użyczenie, wtedy stajemy na głowie żeby przerzucić Międzyrzecze Dolne do kultury. Ale myślę, po kolei.

Nikt z radnych nie zadawał pytań i odczytano projekt uchwały **Nr XXXII/294/2009 Rady Gminy Jasienica z dnia 9 kwietnia 2009 roku w sprawie zmiany budżetu Gminy Jasienica na 2009 rok** który Pan Przewodniczący poddał pod głosowanie. załącznik do protokołu nr 7

W wyniku głosowania uchwała nie została przyjęta – 2 głosy „za”, 16 głosów „przeciw”, 2 „wstrzymujące”

Pan Przewodniczący - dziękuję, stwierdzam że uchwała nie została przyjęta.

### **do punktu dziesiątego**

Pan Przewodniczący – proszę Dyrektora Zakładu Komunalnego w Jasienicy, Panią Katarzynę Sauć-Kanię o zabranie głosu.

Pani Sauć-Kania – Szanowni Państwo, proszę o uchylenie tej uchwały, ponieważ określa ona wysokość opłat za usługi komunalne, które zakład będzie świadczył dla mieszkańców Gminy Jasienica. W związku z tym, że w grudniu 2007 roku podjęli Państwo uchwałę w sprawie ustalenia górnych stawek opłat między innymi za te usługi, jest to uchwała jakby nadrzędna i dlatego jest potrzeba uchylenia uchwały z 2008 roku. W związku z tym, że chciałabym, żeby ta cena za usługi asenizacyjne była jednak zachowana, zwrócę się do Pana Wójta o wydanie upoważnienie do stosowania przez Zakład Komunalny tej stawki która była podana w tej uchwale.

Pan Przewodniczący – dziękuję, czy ktoś w tej sprawie chce zabrać głos? Proszę Pan Wójt.

Pan Wójt – tu chcieliśmy po prostu, abyście również Państwo podejmowali uchwały w tym temacie, żeby była to decyzja odnośnie dofinansowania szeroko konsultowana. Prawo stanowi inaczej, że jest to w kompetencji Wójta, jednoosobowo. Więc ja to będę realizował, tą uchwałę trzeba uchylić, ale za każdym razem, kiedy będzie moja decyzja zapadać, będę to z Państwem omawiał w formie konsultacji i prosił o opinie, żebyście również Państwo byli zaznajomieni i w środowisku wiedzieli jakie jest wykorzystanie, jakie jest dofinansowanie. Żeby to nie było później w formie już podjętych kroków, tylko żebyście Wy jako Radni w tym procesie uczestniczyli, a później ja w formie aktu, czyli decyzji to podejmę.

Pan Przewodniczący – dziękuję, czy ktoś w tej sprawie chce zabrać głos? Proszę Pan Radny Mroczo.

Pan Mroczo – jestem zaskoczony, że złe uchwały podejmujemy. Jest to takie dziwne, dlatego, że w urzędzie są prawnicy, są osoby, które powinny analizować przepisy prawa. Taka sytuacja, że raz Rada uchwała a potem to odwołuje, to po prostu jest nie dobry stan.

Pan Wójt – nie jest to błąd urzędników, jedne uchwały przechodzą w Urzędzie Marszałkowskim w wydziale prawnym, powiem Panu do przykładu, dla jednej gminy takie same czy podobne a dla drugiej nie przechodzą. To jest kwestia, raz, że czasu, że zmieniają się przepisy, które w formie zarządzenia są dopinane do ustaw i to życie trwa. I tutaj też była taka sytuacja, że mieliśmy wykładnię jedną, dzisiaj jest inna. Tak jak powiedziała Pani Poseł Nykiel, to zmienia się z tygodnia na tydzień. Dopasowywanie prawa unijnego do polskiego postępuje w szybkim tempie.

Nikt z radnych nie zadawał pytań i odczytano projekt uchwały **Nr XXXII/293/2009 Rady Gminy Jasienica z dnia 9 kwietnia 2009 roku w sprawie uchylenia Uchwały Nr XXVII/254/08 Rady Gminy Jasienica z dnia 27 listopada 2008 r. w sprawie ustalenia wysokości opłat za usługi komunalne o charakterze użyteczności publicznej** który Pan Przewodniczący poddał pod głosowanie. załącznik do protokołu nr 6

W wyniku głosowania uchwała została przyjęta jednomyślnie – 20 głosów „za”

Pan Przewodniczący - dziękuję, stwierdzam że uchwała została przyjęta.

### **do punktu jedenastego**

Pan Przewodniczący – ten punkt został już omówiony w punkcie dziewiątym porządku obrad.

### **do punktu dwunastego**

Pan Przewodniczący – poproszę Panią Skarbnik Krystynę Pieszka o zabranie głosu.

Pani Pieszka – Szanowni Państwo, ta uchwała nie będzie miał miejsca, z tego względu,

że ja ją przygotowałam na wypadek, gdybyście Państwo przegłosowali poprzednią uchwałę. W punkcie 29 zadań majątkowych należałoby wtedy dopisać „Rozbudowa obiektu Strażnicy OSP w Międzyrzeczu Górnym”. załącznik do protokołu nr 8

### **do punktu trzynastego**

Pan Przewodniczący – proszę o zgłaszanie wniosków i zapytań.

Pan Mroczko – w związku z tym, że mamy dzisiaj Wielki Czwartek, chciałbym złożyć wszystkim zebranych i ich rodzinom życzenia zdrowych, pogodnych i wesołych Świąt Wielkanocnych. Mam nadzieję, że spotkamy się po świętach i będziemy równie intensywnie pracować nad poprawą sytuacji nasze Gminy.

Pan Wójt – ja również składam Państwu najserdeczniejsze życzenia, wszelkiej pomyślności, radości, spokoju na te święta Wielkanocne. I przepraszam Pana Przewodniczącego, że w punkcie 11 i 12 pozwoliłem sobie wprowadzić to przesunięcie, bo było to wcześniej przegłosowane, za co Pana przepraszam.

Pan Przewodniczący - dziękuje. Szanowni Państwo mam jeszcze kilka informacji. Przypominam, że do dnia 30 kwietnia br. każdy z radnych ma obowiązek złożenia oświadczenia majątkowego. Kolejna sprawa to Komisje: we wtorek, 14 kwietnia o godzinie 9.00 odbędzie się posiedzenie Wspólne Komisji w sprawie przyjęcia sprawozdania wykonania budżetu Gminy Jasienica za rok 2008. Kolejna sesja to sesja absolutoryjna zaplanowana na 30 kwietnia na godzinę 8.00.

Pan Przewodniczący na koniec złożył w imieniu zebranych gości najserdeczniejsze życzenia z okazji 60 rocznicy urodzin dla Pana Radnego Budny, oraz życzenia z okazji Świąt Wielkanocnych.

Pan Przewodniczący przeszedł do punktu ostatniego i wypowiedział słowa: ZAMYKAM OBRADY XXXII SESJI RADY GMINY JASIENICA W KADENCJI 2006-2010.

PRZEWODNICZĄCY RADY  
Jerzy Czudek

*Zatwierdzone w 2/XXXI 09.04.2009*

**Uchwała Nr XXXII / ~~289~~ / 2009  
Rady Gminy Jasienica  
z dnia 9 kwietnia 2009 roku**

w sprawie: zmiany Uchwały Nr XXXI/287/2009 Rady Gminy Jasienica z dnia 25 marca 2009 roku.

Działając na podstawie art. 18 ust 2 pkt. 4 Ustawy o samorządzie gminnym (t.j. z 2001r. Dz.U Nr 142 poz. 1591 z późniejszymi zmianami)

**Rada Gminy Jasienica  
uchwala, co następuje:**

**§ 1**

W § 1 Uchwały Nr XXXI/287/2009 Rady Gminy Jasienica z dnia 25 marca 2009 roku w sprawie zmian budżetu Gminy Jasienica na rok 2009 wprowadzić zapis o treści:

„ Deficyt budżetu Gminy Jasienica w kwocie 3 007 332,00 złotych pokryty zostanie z przychodów z wolnych środków w kwocie 1 348 332,00 złotych oraz z zaciągniętych kredytów krajowych w kwocie 1659 000,00 złotych”

**§ 2**

Wykonanie uchwały powierza się Wójtowi Gminy Jasienica.

**§ 3**

Uchwała wchodzi w życie z dniem podjęcia i podlega ogłoszeniu na tablicy ogłoszeń Urzędu Gminy i w Biuletynie Informacji Publicznej.

Uchwała Nr. XXXII/290/2009  
Rady Gminy Jasienica

z dnia 9 kwietnia 2009 r.

**w sprawie Regulaminu określającego wysokość stawek i szczegółowe warunki przyznawania dodatku motywacyjnego, funkcyjnego i za warunki pracy, szczegółowe warunki przyznawania dodatku za wysługę lat, szczegółowe warunki obliczania i wypłacania wynagrodzenia za godziny nadwymiarowe, godziny doraźnych zastępstw, wysokość i warunki wypłacania nagród i innych świadczeń wynikających ze stosunku pracy nauczycieli zatrudnionych w szkołach i placówkach oświatowych prowadzonych przez Gminę Jasienica.**

Działając na podstawie art.18 ust.2 pkt.15 ustawy z dnia 8 marca 1990r. o samorządzie gminnym (t.j. z 2001r. Dz. U. Nr 112 poz.1591 z późn. zm.) oraz art.30 ust.6, art. 54 ust. 3 i 7, art. 91 d pkt.1 ustawy z dnia 26 stycznia 1982r. – Karta Nauczyciela (tj. z 2006r. Dz. U. Nr 97, poz. 674 ze zm.) po uzgodnieniu ze Związkiem Nauczycielstwa Polskiego i Międzyzakładową Komisją NSZZ „Solidarność”

**Rada Gminy Jasienica  
uchwała:**

**§ 1**

**Regulamin określający wysokość stawek i szczegółowe warunki przyznawania dodatku motywacyjnego, funkcyjnego i za warunki pracy, szczegółowe warunki przyznawania dodatku za wysługę lat, szczegółowe warunki obliczania i wypłacania wynagrodzenia za godziny nadwymiarowe, godziny doraźnych zastępstw, wysokość i warunki wypłacania nagród i innych świadczeń wynikających ze stosunku pracy nauczycieli zatrudnionych w szkołach i placówkach oświatowych prowadzonych przez Gminę Jasienica.**

**§ 2**


Wykonanie uchwały powierzyć Wójtowi Gminy Jasienica.

**§ 3**

Traci moc Uchwała Nr XXVII/256/2008 Rady Gminy Jasienica z dnia 27 listopada 2008r. w sprawie Regulaminu określającego wysokość stawek i szczegółowe warunki przyznawania dodatku motywacyjnego, funkcyjnego i za warunki pracy, szczegółowe warunki przyznawania dodatku za wysługę lat, szczegółowe warunki obliczania i wypłacania wynagrodzenia za godziny nadwymiarowe, godziny doraźnych zastępstw, wysokość i warunki wypłacania nagród i innych świadczeń wynikających ze stosunku pracy nauczycieli w szkołach i placówkach prowadzonych przez Gminę Jasienica w roku 2009. ( Dz. Urz. Woj. Śl. Nr 6 poz. 193).

**§ 4**

Uchwała wchodzi w życie po upływie 14 dni, od dnia jej ogłoszenia w Dzienniku Urzędowym Województwa Śląskiego.



## UZASADNIENIE

Ustawa z dnia 21 listopada 2008r. o zmianie ustawy – Karta Nauczyciela Dz. U. Nr 1 poz.1 z 2009r. która wprowadza istotne zmiany min. w sferze wynagradzania nauczycieli oraz zmiany dotyczące regulaminu wynagradzania nauczycieli.

Nowością jest to, że regulaminy nie będą musiały być uchwalane corocznie z mocą od 1 stycznia do 31 grudnia.

Dotychczas przyjęty regulamin wynagradzania nauczycieli obowiązuje nie dłużej niż przez okres 3 miesięcy ogłoszenia ustawy budżetowej, tj. do końca kwietnia 2009r.

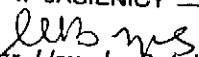
Przedstawiony projekt regulaminu uwzględnia możliwość osiągania średnich wynagrodzeń nauczycieli na poszczególnych stopniach awansu zawodowego, zgodnie z w/w ustawą.

Organ prowadzący szkołę, będący jednostką samorządu terytorialnego jest obowiązany przeprowadzić analizę poniesionych w danym roku kalendarzowym wydatków na wynagrodzenia nauczycieli w odniesieniu do wysokości średnich wynagrodzeń oraz średniorocznej struktury zatrudnienia nauczycieli na poszczególnych stopniach awansu zawodowego.

Sprawozdanie z analizy będzie przedkładane RIO, Radzie Gminy, dyrektorom szkół oraz związkom zawodowym.

Powyższe zasady dotyczące w/w regulaminu wchodzi w życie po upływie 14 dni, od dnia jej ogłoszenia w Dzienniku Urzędowym Województwa Śląskiego.

ECJALISTA D/S KAD  
boh  
Leonadia Dobija

**DYREKTOR**  
Gminnego Zespołu Obsługi Szkół i Przedszkoli  
W JASIEŃCICY  
  
mgr Urszula Bujok

## REGULAMIN

określający wysokość stawek i szczegółowe warunki przyznawania dodatku motywacyjnego, funkcyjnego i za warunki pracy, szczegółowe warunki przyznawania dodatku za wysługę lat, szczegółowe warunki obliczania i wypłacania wynagrodzenia za godziny nadwymiarowe, godziny doraźnych zastępstw, wysokość i warunki wypłacania nagród i innych świadczeń wynikających ze stosunku pracy nauczycieli zatrudnionych w szkołach i placówkach oświatowych prowadzonych przez Gminę Jasienica.

### I. POSTANOWIENIA OGÓLNE

#### § 1

1. Ilekroć w Regulaminie jest mowa o:

- 1) *Karcie Nauczyciela* - rozumie się przez to ustawę z dnia 26 stycznia 1982r. – Karta Nauczyciela (tj. z 2006r. Dz. U. Nr 97 poz. 674 ze zm.)
- 2) *Rozporządzeniu* – rozumie się przez to rozporządzenie Ministra Edukacji Narodowej i Sportu z dnia 31 stycznia 2005r. ( Dz. U. Nr 22, poz. 181 z późn. zm.),
- 3) *Szkole* – należy rozumieć szkoły, przedszkola lub placówki oświatowe, prowadzone przez Gminę Jasienica,
- 4) *Klasie* – należy przez to rozumieć także oddział lub grupę,
- 5) *Uczniu* – należy przez to rozumieć także wychowanka,
- 6) *Tygodniowym obowiązkowym wymiarze godzin* – należy przez to rozumieć tygodniowy obowiązkowy wymiar godzin, o którym mowa w art.42 ust.3, art.42 ust.4a oraz ustalony na podstawie art.42 ust.6, ust.7 pkt.3 ustawy Karta Nauczyciela,
- 7) *Roku szkolnym* – należy przez to rozumieć okres pracy szkoły od 1 września danego roku do 31 sierpnia roku następnego,
- 8) *Zakładowej organizacji związkowej* – rozumie się przez to Zarząd Oddziału ZNP i Międzyzakładową Komisję Pracowników Oświaty NSZZ „Solidarność” działające na terenie gminy,
- 9) *GZOSiP* – należy przez to rozumieć Gminny Zespół Obsługi Szkół i Przedszkoli w Jasienicy,
- 10) *Wydzielonym funduszu płac dyrektorów* – należy przez to rozumieć wyodrębnioną część funduszu płac pracowników oświaty.

#### § 2

**Regulamin określa:**

##### **1) wysokość stawek i szczegółowe warunki przyznawania**

- 1) dodatku motywacyjnego,
- 2) dodatku funkcyjnego,
- 3) dodatku za warunki pracy,

##### **2) szczegółowe warunki przyznawania dodatku za wysługę lat,**

1. warunki nabywania przez nauczyciela prawa do dodatku za wysługę lat określają przepisy art. 33 ust. 1 Karty Nauczyciela ( tj. z 2006r. Dz. U. Nr 97, poz. 674 ze zm. )
2. dodatek za wysługę lat przysługuje nauczycielowi w pełnej wysokości także w okresie przebywania nauczyciela na urlopie dla poratowania zdrowia.

##### **3) obliczania i wypłacania:**

wynagrodzenia za godziny nadwymiarowe i godziny doraźnych zastępstw,



**4) wysokość i warunki wypłacania innych świadczeń wynikających ze stosunku pracy.**

**II. DODATEK MOTYWACYJNY**

**§ 3**

1. Warunkiem przyznania nauczycielowi dodatku motywacyjnego jest uzyskiwanie szczególnych osiągnięć dydaktycznych, wychowawczych i opiekuńczych, a w szczególności:

- 1) uzyskiwanie przez uczniów, z uwzględnieniem ich możliwości i pracy nauczyciela, co najmniej dobrych osiągnięć dydaktyczno-wychowawczych potwierdzonych wynikami klasyfikacji lub promocji, efektami egzaminów i sprawdzianów albo sukcesami w olimpiadach, konkursach, zawodach itp.
- 2) umiejętne rozwiązywanie problemów wychowawczych uczniów we współpracy z rodzicami,
- 3) pełne rozpoznanie środowiska wychowawczego uczniów, aktywne i efektywne działanie na rzecz uczniów potrzebujących szczególnej opieki,
- 4) dbałość o estetykę pomieszczeń i sprawność powierzonych pomocy dydaktycznych oraz innych urządzeń szkolnych,
- 5) rzetelne i terminowe wywiązywanie się z poleceń służbowych,
- 6) za analizę i ocenę pisemnych prac i zajęć uczniowskich z języka polskiego,
- 7) za sprawowanie funkcji koordynatora sportu,
- 8) zaangażowanie w realizację czynności i zajęć określonych w art. 42 ust. 2 pkt 2 Karty Nauczyciela a w szczególności:

- a) udział w organizowaniu imprez i uroczystości szkolnych,
- b) udział w pracach komisji przedmiotowych i innych,
- c) opieka nad organizacjami uczniowskimi i pełnienie funkcji na terenie szkoły,
- d) prowadzenie lekcji koleżeńskich lub innych form aktywności w ramach wewnątrzszkolnego doskonalenia zawodowego nauczycieli,
- e) aktywny udział w realizowaniu innych zadań statutowych szkoły.

2. O wysokości dodatku motywacyjnego dla dyrektorów szkół decydują w szczególności następujące kryteria:

- 1) umiejętności racjonalnego gospodarowania środkami finansowymi szkoły:
  - a) przestrzeganie dyscypliny budżetowej w oparciu o posiadane środki finansowe,
  - b) podejmowanie działań zmierzających do wzbogacenia majątku szkolnego,
  - c) pozyskiwanie środków pozabudżetowych oraz umiejętność ich właściwego wykorzystania na cele szkoły,
  - d) podejmowanie działań zapewniających utrzymanie powierzonego mienia w stanie gwarantującym optymalne warunki do realizacji zadań dydaktyczno-wychowawczych;
- 2) sprawność organizacyjna w realizacji zadań szkoły:
  - a) dyscyplina pracy, podział zadań, terminowość realizacji zadań i zarządzeń,
  - b) podejmowanie działań motywujących nauczycieli do doskonalenia i podnoszenia kwalifikacji zawodowych,
  - c) polityka kadrowa,
  - d) organizowanie konferencji szkoleniowych,
  - e) współpraca z placówkami doskonalenia nauczycieli,
  - f) podejmowanie innych działań mających na celu promowanie szkoły;
- 3) wysokie efekty w pracy dydaktycznej i wychowawczej szkoły:
  - a) osiągnięcia uczniów szkoły : naukowe, sportowe, artystyczne w skali regionu, województwa, kraju,
  - b) poszerzona oferta szkoły poprzez: wprowadzenie programów autorskich, innowacji i eksperymentów pedagogicznych oraz innych rozwiązań metodycznych,

- c) dbałość o klimat wychowawczy szkoły poprzez rozwiązywanie konkretnych problemów wychowawczych, podejmowanie efektywnych działań profilaktycznych zapobiegających zagrożeniom społecznym,
- d) stwarzanie warunków sprzyjających rozwojowi samorządności i przedsiębiorczości uczniów,
- e) obecność szkół w środowisku lokalnym, udział w imprezach, konkursach i przeglądach organizowanych przy współpracy z instytucjami społeczno-kulturalnymi,
- f) konstruktywna współpraca z Radą Szkoły, Radą Rodziców i Samorządem Uczniowskim.

#### **§ 4**

1. Dodatek motywacyjny dla nauczyciela przyznaje dyrektor szkoły, a dla dyrektora szkoły – wójt.
2. Wysokość dodatku motywacyjnego dla nauczyciela wynosi : od 80,00 zł do 400,00 zł.
3. Wysokość dodatku motywacyjnego dla dyrektora i wicedyrektora wynosi : od 150,00 zł do 800,00 zł.
4. Dodatek motywacyjny przyznaje się na czas określony, nie krótszy niż 4 –miesiące i nie dłuższy niż 6- miesięcy.

#### **§ 5**

1. Dodatek motywacyjny nie przysługuje nauczycielom:
  - 1) przebywającym na urlopie dla poratowania zdrowia,
  - 2) przebywania w okresie stanu nieczynnego,
  - 3) w okresie nieusprawiedliwionej nieobecności w pracy,
  - 4) w okresie, za który nie przysługuje wynagrodzenie zasadnicze.

#### **§ 6**

1. Nauczycielom uzupełniającym etat w innej szkole dodatek motywacyjny przyznaje dyrektor szkoły macierzystej w uzgodnieniu z dyrektorem szkoły, w której nauczyciel uzupełnia etat.
2. Nauczycielowi przeniesionemu na podstawie art. 18 i 19 Karty Nauczyciela dodatek motywacyjny ustala dyrektor szkoły, do której nauczyciel został przeniesiony po zasięgnięciu opinii dyrektora szkoły poprzedniej.

### **III. DODATEK FUNKCYJNY**

#### **§ 7**

1. Dodatek funkcyjny dla dyrektorów szkół przyznaje wójt, a dla wicedyrektorów i pozostałych osób zajmujących inne stanowiska kierownicze przyznaje dyrektor szkoły na okres pełnienia funkcji, nie dłużej jednak niż na jeden rok budżetowy.
2. Do uzyskania dodatku funkcyjnego uprawnieni są nauczyciele, którym powierzono stanowisko: dyrektora, wicedyrektora szkoły albo inne stanowiska kierownicze przewidziane w statucie szkoły, oraz sprawujący funkcje:
  - a) wychowawcy klasy,
  - b) doradcy metodycznego,
  - c) opiekuna stażu.
3. Dodatek funkcyjny dla dyrektora szkoły przyznaje się za:
  - 1) warunki organizacyjne, m.in.:
    - a) liczbę oddziałów,
    - b) liczbę zastępców,
    - c) zmianowość,

- d) liczbę budynków, w których funkcjonuje szkoła;
- 2) efektywność funkcjonowania szkoły, m.in.:
- a) racjonalne i efektywne gospodarowanie środkami finansowymi,
  - b) prawidłowo prowadzoną politykę kadrową,
  - c) umiejętne pozyskiwanie środków w ramach działalności gospodarczej szkoły,
  - d) prowadzenie dokumentacji szkolnej (arkusze ocen, protokoły egzaminów, dzienniki lekcyjne) i kadrowej zgodnie z obowiązującymi przepisami,
  - e) przestrzeganie przepisów bhp na terenie szkoły;
- 3) wyniki w nauczaniu i wychowaniu, m.in.:
- a) wyniki klasyfikacji rocznej,
  - b) wyniki egzaminów,
  - c) osiągnięcia w olimpiadach, konkursach, zawodach.

## § 8

1. Nauczycielowi, któremu powierzono stanowisko dyrektora szkoły, albo inne stanowisko kierownicze ustanowione w statucie szkoły przysługuje dodatek funkcyjny w wysokości określonej w poniżej podanej tabeli:

**Tabela dodatków funkcyjnych**

Lp.	FUNKCJA	Wysokość w zł
1.	Dyrektor przedszkola w zależności od liczby dzieci	150 - 500
2.	Dyrektor szkoły (wszystkich typów) liczącej: <ul style="list-style-type: none"> <li>- do 100 uczniów</li> <li>- od 101 do 200 uczniów</li> <li>- od 201 do 300 uczniów</li> <li>- powyżej 300 uczniów</li> </ul>	300 – 500 450 – 650 600 – 800 750 – 1000
3.	Wicedyrektor i inne stanowisko kierownicze przewidziane w statucie szkoły	nie więcej niż 80% dodatku funkcyjnego dyrektora danej szkoły
4.	Nauczyciel, któremu powierzono funkcję doradcy metodycznego	300
5.	Nauczyciel, któremu powierzono funkcję opiekuna stażu dla 1 nauczyciela ( najwyżej dla dwóch osób)	100
6.	Nauczyciel, któremu powierzono funkcję wychowawcy klasy w szkole: <ul style="list-style-type: none"> <li>- do 18 uczniów</li> <li>- od 19 do 25 uczniów</li> <li>- powyżej 25</li> </ul>	50 – 80 80 – 110 110 – 200

## § 9

Wójt może zwiększyć dodatek funkcyjny dla dyrektora szkoły uwzględniając: wielkość szkoły określoną liczbą uczniów, złożoność zadań wynikających z funkcji zespołu, liczbę stanowisk kierowniczych w szkole, funkcjonowania w szkołach ponadnormatywnych obiektów sportowych oraz warunki środowiskowe, społeczne i inne okoliczności w jakich szkoła funkcjonuje, maksymalnie o 750,00 zł.

## § 10

Dodatki funkcyjne, o których mowa w § 8, nie przysługują w okresie nieusprawiedliwionej nieobecności w pracy, w okresie urlopu dla poratowania zdrowia, w okresach za które nie przysługuje wynagrodzenie zasadnicze oraz od pierwszego dnia miesiąca następującego po miesiącu w którym nauczyciel zaprzestał pełnienia stanowiska kierowniczego, wychowawstwa lub funkcji z innych powodów, a jeżeli zaprzestanie tego pełnienia nastąpiło pierwszego dnia miesiąca - od tego dnia.

#### IV. DODATEK ZA WARUNKI PRACY

##### § 11

1. Dodatek za trudne warunki pracy przysługuje nauczycielom za prowadzenie:

- 1) indywidualnego nauczania, indywidualnego nauczania dziecka zakwalifikowanego do kształcenia specjalnego, zajęć rewalidacyjno - wychowawczych  
**w wysokości 20% wynagrodzenia zasadniczego nauczyciela mianowanego, za każdą zrealizowaną godzinę nauczania,**
  - 2) zajęć dydaktycznych w klasach łączonych w szkołach podstawowych  
**w wysokości 5% stawki godzinowej wynagrodzenia zasadniczego nauczyciela mianowanego za każdą przepracowaną w tych klasach godzinę nauczania**
2. Nauczycielom wykonującym pracę w warunkach uciążliwych, przysługuje dodatek w wysokości 10% stawki godzinowej, wynikającej z wynagrodzenia osobistego zasadniczego nauczyciela za każdą przepracowaną godzinę w tych warunkach.
3. Dodatek za warunki pracy przysługuje nauczycielowi, w tym nauczycielowi któremu powierzono stanowisko kierownicze, za faktycznie przepracowane godziny i w wysokości proporcjonalnej do liczby tak przepracowanych godzin w stosunku do etatowego pensum oraz w okresie niewykonywania pracy, za który przysługuje wynagrodzenie liczone jak za okres urlopu wypoczynkowego.

#### VI. WYNAGRODZENIE ZA GODZINY PONADWYMIAROWE I GODZINY DORAŻNYCH ZASTĘPSTW

##### § 12

1. Wynagrodzenie za jedną godzinę ponadwymiarową i godzinę doraźnego zastępstwa oblicza się, z zastrzeżeniem ust. 2, dzieląc przyznaną nauczycielowi stawkę wynagrodzenia zasadniczego (łącznie z dodatkiem za warunki pracy, jeżeli praca w godzinach ponadwymiarowych oraz doraźnego zastępstwa odbywa się w warunkach trudnych, uciążliwych lub szkodliwych dla zdrowia) przez miesięczną liczbę godzin tygodniowego obowiązkowego wymiaru zajęć, ustalonego dla rodzaju zajęć dydaktycznych, wychowawczych lub opiekuńczych realizowanych w ramach godzin ponadwymiarowych lub doraźnego zastępstwa nauczyciela.
2. Dla nauczycieli realizujących tygodniowy obowiązkowy wymiar zajęć na podstawie art. 42 ust. 4a Karty Nauczyciela wynagrodzenie za godzinę doraźnego zastępstwa oblicza się dzieląc przyznaną nauczycielowi stawkę wynagrodzenia zasadniczego (łącznie z dodatkiem za warunki pracy, jeżeli praca w godzinach doraźnego zastępstwa odbywa się w warunkach trudnych, uciążliwych lub szkodliwych dla zdrowia) przez miesięczną liczbę godzin realizowanego wymiaru zajęć.
3. Miesięczną liczbę godzin obowiązkowego lub realizowanego wymiaru zajęć nauczyciela, o której mowa w ust. 1 i 2, ustala się mnożąc tygodniowy obowiązkowy lub realizowany wymiar zajęć przez 4,16 - z zaokrągleniem do pełnych godzin w ten sposób, że czas zajęć do ½ godziny pomija się, a co najmniej ½ godziny liczy się za pełną godzinę.

##### § 13

Wynagrodzenie za godziny ponadwymiarowe – nauczanie indywidualne – w razie choroby dziecka będą płacone nie dłużej niż za 1 dzień.

## **V. DODATEK MIESZKANIOWY**

### **§ 14**

1. Nauczycielowi posiadającemu kwalifikacje do zajmowania stanowiska nauczyciela, zatrudnionego w wymiarze nie niższym niż połowa obowiązującego wymiaru zajęć w szkole, przysługuje nauczycielski dodatek mieszkaniowy, którego wysokość uzależniona jest od stanu rodzinnego nauczyciela.
2. Nauczycielowi, o którym mowa w ust.1 przysługuje nauczycielski dodatek mieszkaniowy w następującej wysokości:

1) dla jednej osoby	60,00 zł
2) dla dwóch osób	75,00 zł
3) dla trzech osób	90,00 zł
4) dla czterech i więcej osób	100,00 zł
3. Dodatek przyznaje się na wniosek nauczyciela (dyrektora szkoły) .
4. Dodatek przysługuje od pierwszego dnia miesiąca następującego po miesiącu, w którym złożono wniosek o jego przyznanie.
5. Dodatek przysługuje niezależnie od tytułu prawnego do zajmowanego przez nauczyciela lokalu.
6. Nauczycielowi dodatek przyznaje i ustala jego wysokość – dyrektor szkoły, a dyrektorowi szkoły – Wójt Gminy.
7. Nauczycielski dodatek mieszkaniowy – płatny w 100% - przysługuje w okresie wykonywania pracy, a także w okresach:
  - a) nieświadczenie pracy, za które przysługuje wynagrodzenie,
  - b) pobierania zasiłku z ubezpieczenia społecznego,
  - c) odbywania zasadniczej służby wojskowej; w przypadku, gdy z nauczycielem powołanym do służby zawarta była umowa o pracę na czas określony, dodatek wypłaca się nie dłużej niż do końca okresu, na który umowa ta została zawarta,
  - d) korzystania z urlopu wychowawczego, macierzyńskiego, dla poratowania zdrowia.
8. Nauczycielski dodatek mieszkaniowy wypłacany jest w podstawowym miejscu pracy.
9. Do członków rodziny, o której mowa w ust. 1, zalicza się nauczyciela oraz wspólnie z nim zamieszkujących; współmałżonka oraz dzieci i rodziców pozostających na jego wyłącznym utrzymaniu.

## **VI. WYNAGRODZENIE ZA ZAJĘCIA DODATKOWE.**

### **§ 15**

- Nauczycielowi, za działalność w ramach obowiązków wynikających z funkcjonowania służb BHP szkole (placówce) i szkoleń w zakresie BHP przysługuje dodatek do wynagrodzenia:
- w wysokości od 100,00 zł do 300,00 zł, w zależności od liczby pracowników objętych nadzorem bhp.

## **VII. WYSOKOŚĆ I WARUNKI WYPŁACANIA NAGRÓD.**

### **§ 16**

1. Wysokość nagrody wójta dla dyrektorów i nauczycieli szkół ustalona jest i wynosi:
  - I stopnia 3.000 zł
  - II stopnia 1.500 zł

2. Wysokość nagrody dyrektora dla nauczycieli szkół ustalona jest i wynosi od 500,00 zł do 1.000,00 zł.
3. Nagrody przyznawane są z okazji Dnia Edukacji narodowej w terminie do dnia 14 października każdego roku. W szczególnie uzasadnionych przypadkach nagroda może być przyznana w innym terminie lub też przy innych okolicznościach ( jubileusz szkoły, imprezy środowiskowe, nadanie imienia patrona szkoły, itp. ).

## **VIII. POSTANOWIENIA KOŃCOWE**

### **§ 17**

Regulamin niniejszy został uzgodniony z zakładowymi organizacjami nauczycielskich związków zawodowych:

- 1) Związek Nauczycielstwa Polskiego – Zarząd Oddziału w Bielsku-Białej
- 2) Międzyzakładowa Komisja NSZZ „SOLIDARNOŚĆ” Pracowników Oświaty i Wychowania.

2272266 w/XXXII 09.04.2009

**UCHWAŁA** Nr XXXII / 291 / 2009  
**Rady Gminy Jasienica**  
**z dnia 09 kwietnia 2009 roku**

**w sprawie przyjęcia „Planu Odnowy Miejscowości Międzyrzecze Dolne na lata 2009-2016 ”**

Na podstawie art. 18 ust. 2 pkt 6 ustawy z dnia 8 marca 1990 r. o samorządzie gminnym (Dz. U. z 2001 r. Nr 142, poz. 1591; z poz. zm.)

**Rada Gminy Jasienica**  
**uchwała:**

**§ 1**

Przyjąć „Plan Odnowy Miejscowości Międzyrzecze Dolne na lata 2009-2016 ” w brzmieniu określonym w załączniku do niniejszej uchwały

**§ 2**

Wykonanie uchwały powierza się Wójtowi Gminy Jasienica.

**§ 3**

Uchwała wchodzi w życie z dniem podjęcia.

2009-04-09 13  
Marek Mamiński

## UZASADNIENIE

Zgodnie z § 10 ust. 1 pkt 2 lit b rozporządzenia Ministra Rolnictwa i Rozwoju Wsi z dnia 14 lutego 2008 r. (Dz.U. Nr 38, poz.220) plan odnowy miejscowości stanowi niezbędny załącznik do wniosku o dofinansowanie z Programu Rozwoju Obszarów Wiejskich działania „Odnowa i rozwój wsi”. Zgodnie z wyżej cytowanym przepisem prawa wymaga on zatwierdzenia przez radę gminy.

Wobec powyższego przedkłada się projekt niniejszej uchwały.

**KIEROWNIK**  
Referatu Budownictwa i Rozwoju Gospodarczego  
*Roman Szczyrbowski*



# **PLAN ODNOWY MIEJSCOWOŚCI MIĘDZYRZECZE DOLNE**

**NA LATA 2009-2016**





## ***I. Wstęp***

Konieczność opracowania Planu Odnowy Miejscowości w sposób formalny wynika z wytycznych do Programu Rozwoju Obszarów Wiejskich na lata 2007-2013, a w szczególności wytycznych Osi 3 PROW – działanie Odnowa i rozwój wsi. Oś 3 PROW zakłada wspieranie działań mających wpływać na poprawę jakości życia na obszarach wiejskich przez zaspokajanie potrzeb społecznych i kulturalnych mieszkańców wsi.

Warunkiem uzyskania wsparcia ze środków unijnych jest stworzenie Planu Odnowy Miejscowości, który jest zgodny ze Strategią Rozwoju Gminy oraz innymi dokumentami strategicznymi o charakterze lokalnym, regionalnym, krajowym. Plan Odnowy Miejscowości Międzyrzecze Dolne wpisuje się w następujące strategie:

- **Strategię rozwoju Gminy Jasienica na lata 2008- 2015 r.** – która zakłada realizację następujących celów strategicznych:

- istotne podniesienie materialnych warunków funkcjonowania gminy i dochodów jej mieszkańców
- istotne podniesienie poziomu cywilizacyjnych warunków życia mieszkańców gminy
- wykorzystanie walorów przyrodniczych gminy dla rozwoju rolnictwa, turystyki, sportu, wypoczynku przy założeniu rozwoju zrównoważonego.

- **Strategię Rozwoju Powiatu Bielskiego do 2015**, która zakłada trzy cele strategiczne:

- Cel I: Tworzenie optymalnych warunków dla rozwoju turystyki i przedsiębiorczości w powiecie
- Cel II: Poprawa jakości środowiska naturalnego
- Cel III: Optymalny rozwój potencjału ludzkiego powiatu

- **Strategię Rozwoju Województwa Śląskiego na lata 2000-2020**, przyjętą uchwałą Sejmiku Województwa Śląskiego z 4 lipca 2005 roku. Zawarta w dokumencie wizja rozwoju zakłada m.in., że Województwo Śląskie będzie regionem o dużych walorach przyrodniczych, kulturowych



**i krajobrazowych, a także turystyczno-rekreacyjnych, z różnorodną ofertą spędzania czasu wolnego.**

**- Narodową Strategią Rozwoju Regionalnego (NSRR) na lata 2007-2013.** NSRR jest jednym ze strategicznych dokumentów planistycznych, które określają kierunki rozwoju Polski i jej regionów w latach 2007 –2013. Projekt NSRR został zaakceptowany przez Radę Ministrów w dniu 6 września 2005 r. Dokument formułuje strategiczne cele kierunkowe rozwoju regionalnego Polski: większa konkurencyjność województw, większa spójność społeczna, gospodarcza i przestrzenna i szybszy wzrost – wyrównanie szans rozwojowych.

**- Strategię Rozwoju Kraju na lata 2007-2015** – podstawowy dokument strategiczny określający cele i priorytety rozwoju społeczno-gospodarczego Polski oraz warunki, które powinny ten rozwój zapewnić. *Strategia* wyznacza cele oraz identyfikuje obszary uznane za najważniejsze z punktu widzenia osiągnięcia tych celów, na których koncentrowane będą działania państwa.

Plan Odnowy miejscowości Międzyrzecze Dolne jest dokumentem o charakterze strategicznym i ma na celu stworzenie szczegółowej koncepcji i wizji rozwoju danej miejscowości. Odnowa i rozwój wsi jest wypadkową wielu działań, wśród których pierwsze miejsce zajmuje aktywność, zaangażowanie i solidarna postawa mieszkańców.

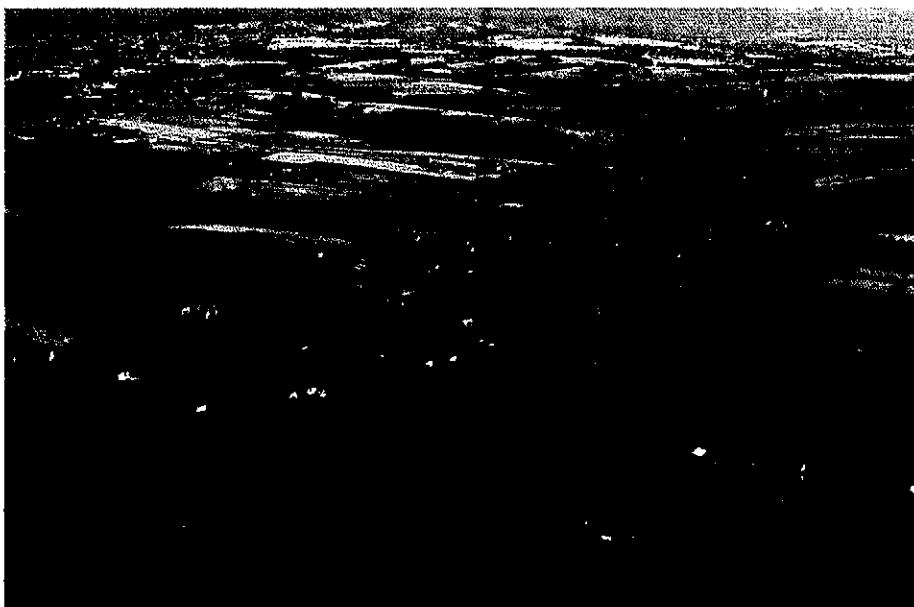
Plan rozwoju miejscowości to wezwanie dla mieszkańców i zaangażowanie ich w działania na rzecz rozwoju ich małej Ojczyzny.

Opracowanie i wdrożenie planu daje następujące korzyści dla naszej społeczności lokalnej:

- możliwość skorzystania z funduszy strukturalnych i innych zewnętrznych źródeł finansowania działań rozwojowych,

- zdynamizowanie rozwoju społeczno – gospodarczego dzięki stworzeniu nowych możliwości finansowania go,
- wzrost atrakcyjności życia kulturalnego i społecznego
- aktywizacja społeczności lokalnej – wzrost jej tożsamości i integracji mieszkańców z miejscem zamieszkania i dla działania na rzecz własnego środowiska,
- powiększenie majątku komunalnego,
- podniesienie atrakcyjności boiska sportowego dla rozgrywek sportowych,
- poprawa bezpieczeństwa kibiców i widzów imprez organizowanych na terenie obiektów sportowych.

## ***II. Położenie***

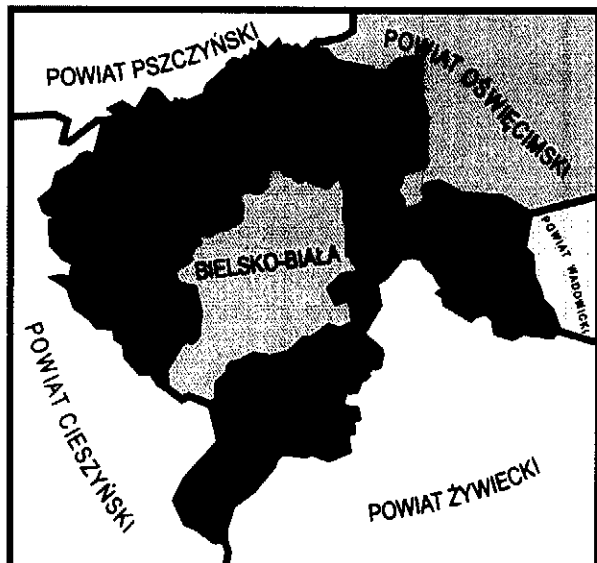


**Międzyrzecze Dolne** to miejscowość położona na Pogórzu Śląskim, średnio na wysokości 300 m n.p.m., należy do województwa śląskiego, powiatu bielskiego, gminy Jasienica. Jest to wieś o powierzchni 7,81 km<sup>2</sup>. W roku 2007 zamieszkiwało tu ponad 1000 osób. Międzyrzecze Dolne jest częścią sztucznie podzielonej na dwa sołectwa (Międzyrzecze Dolne i Międzyrzecze Górne) miejscowości – Międzyrzecze.

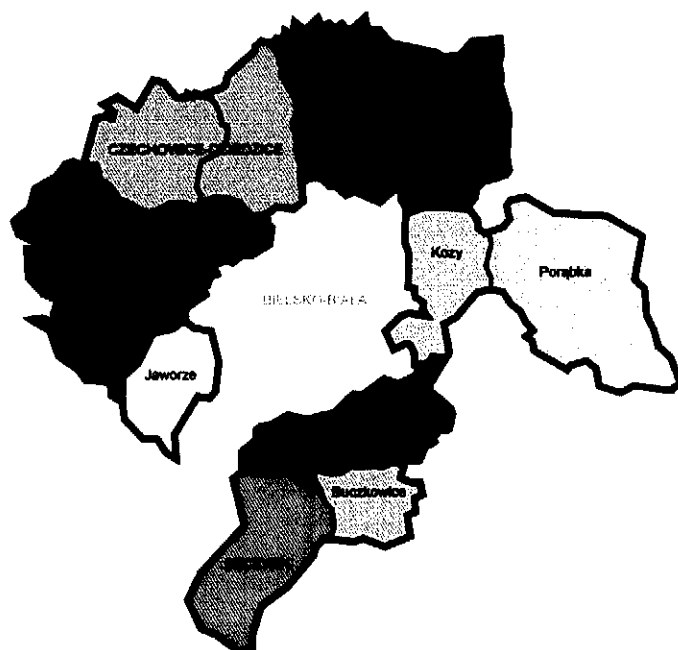
Wieś otaczają wysokie, piękne widokowo wzniesienia. Teren obniża się ku północy,

gdzie skupione są stawy rybne o powierzchni około 100 ha. Międzyrzecze graniczy z: Bielsko-Białą, Jasienicą, Rudzicą, Ligotą, Bronowem i Mazańcowicami.


Rys. 1. Położenie Powiatu Bielskiego.



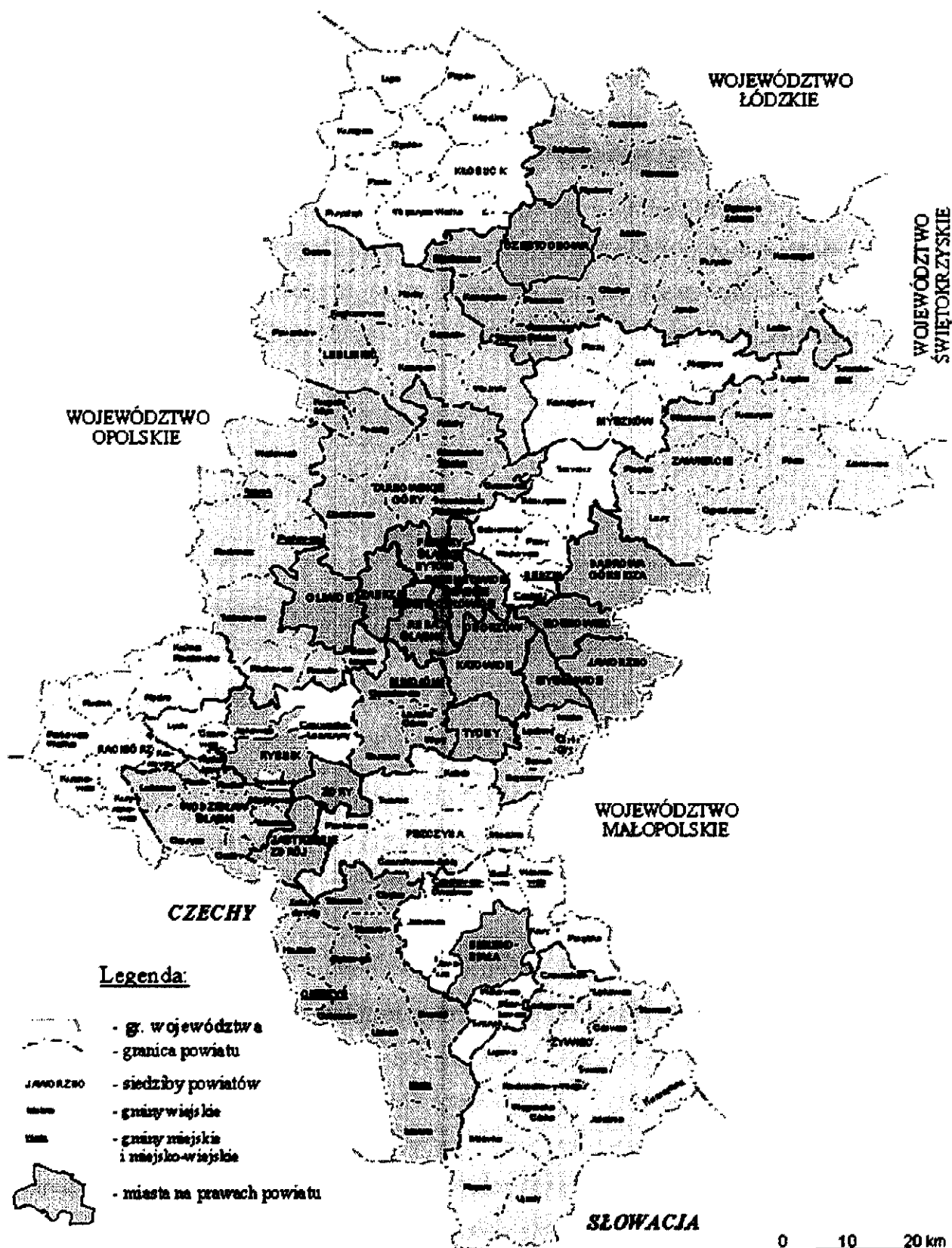
Rys. 2 Położenie Gminy Jasienica w Powiecie Bielskim



Rys. 3. Położenie sołectwa Międzyrzecze Dolne w Gminie







Rys.4. Położenie Gminy Jasienica na terenie Województwa Śląskiego.

Gmina Jasienica położona jest w północno wschodniej części powiatu bielskiego.

Powierzchnia sołectwa to 7813644m<sup>2</sup> co stawia go na szóstym miejscu w gminie pod względem powierzchni. W ogólnej powierzchni sołectwa grunty rolne stanowią 84,99% lasy tereny zakrzewione to 6,98%, tereny mieszkaniowe stanowią około 25,8% powierzchni ogólnej, a tereny przemysłowe 0,25%. Teren sołectwa przecina rzeka Jasienica a od południowego wschodu okala go druga rzeka Wapienia.

Cały obszar Międzyrzecza Dolnego to płaszczyna od strony północnej i niewielkie wzniesienie od wschodu – Kopiec Mazańcowicki. Międzyrzecze Dolne to wieś typowo rolnicza.

### ***III Historia***

Nazwa miejscowości Międzyrzecze pochodzi od położenia między rzekami: Międzyrzeczanką, Jasieniczką, Rudawką oraz Wapieniczką.

Nie wiadomo kiedy dokładnie założona została wieś Międzyrzecze. Po raz pierwszy jej nazwa występuje w dokumencie „Liber Fundationis Episcopatus Vratislaviensis” z roku 1305. Dokument ten wymienia wsie, które były zobowiązane do płacenia świętopietrza.

W latach 1945 – 1946 w Międzyrzeczu istniały odrębne gminy Międzyrzecze Dolne i Międzyrzecze Górne. W roku 1946 utworzono wspólną gminę Międzyrzecze. W roku 1973 gmina Międzyrzecze została zlikwidowana a oba sołectwa weszły w skład gminy Wapienica, od tego też czasu Międzyrzecze Dolne istnieje jako sołectwo. Od roku 1974 w związku z włączeniem Wapienicy w granice administracyjne miasta Bielsko-Biała, Międzyrzecze Górne i Międzyrzecze Dolne weszły w skład gminy Jasienica. Międzyrzecze Dolne stanowi obecnie integralną część Gminy Jasienica jako jedno z jej 14 sołectw.

## ***IV. Analiza zasobów miejscowości.***

### **1. Środowisko przyrodnicze**

#### **Klimat.**

Specyfiką naszego klimatu jest duża ilość opadów atmosferycznych ponad 1200mm rocznie ze względu na bliskość Zbiornika Goczałkowickiego i dużej ilości stawów rybnych .

Klimat uzależniony od wędrowek powietrza .

Zimą pojawiają się wiatry południowe i południowo-zachodnie ,latem zachodnie i północno –zachodnie .Wiatry wschodnie i południowo-wschodnie wieją wiosną i jesienią

Częste są też dość uciążliwe wiatry halne, mające jednakże dobroczynny wpływ na zmniejszenie względnej wilgotności powietrza .

Ostatnie lata to bezśnieżne, łagodne zimy i wilgotne lato.

#### **Gleby.**

Obszar Międzyrzecza położony w dolinie dwóch rzek i Wysoczyźnie Międzyrzeckiej ma zróżnicowaną pokrywę glebową przeważają gleby powstałe z pyłów lessowych ilastych i gleby średnio ciężkie trudne w uprawie. Wyjątek stanowią gleby na płaszczyźnie od strony Ligoty.

Użytki rolne to duża różnorodność na części wzgórkowej od strony zachodniej to sady jabłoniowe na glebach rędzinowych zwięzłych o dość wysokim poziomie wód gruntowych 3,77% użytków rolnych.

W pobliżu rzeki Jasienicy i Wapienicy znaczną część gruntów zajmują Stawy karpiove zajmujące 8,23% użytków rolnych, trwałe użytki zielone stanowią 16,98%

uż. rolnych. Grunty orne stanowią 68,01%, to gleby dość żyzne nadające się do uprawy zbóż i rzepaku.

### **Surowce mineralne**

Sołectwo nie posiada surowców mineralnych, największym bogactwem są płody ziemi .

## **2. Środowisko kulturowe.**

Najstarszymi obiektami są zabudowania gospodarskie nr 63 i 59 wpisane do rejestru zabytków województwa śląskiego.


Obiektem o dużym znaczeniu historycznym może być również młyn walcowy położony nad młynówką niegdyś napędzany turbiną wodną i tartak gdzie turbina wodna została zrekonstruowana przez właściciela z udziałem środków z BOŚ.

Oba obiekty stanowią własność prywatną.

Obiektem skupiającym życie kulturalne miejscowości jest niewątpliwie siedziba Ochotniczej Straży Pożarnej. Budynek ten posadowiony nad rzeka Jasienica – wybudowany został latach 1968-1975r. inicjatywy strażaków w miejsce drewnianego obiektu.



Działa tu : Straż Pożarna, Koło Gospodyń Wiejskich, Zespół Regionalny i Orkiestra Dęta. Strażacy wynajmują sale na wesela i imprezy prywatne, organizowane są imprezy kulturalne – tradycyjne Opłatki, Festyny i Biesiady ponadto w strażnicy działa Świetlica środowiskowa dla dzieci.



Drugim obiektem kulturalnym jest boisko sportowe położone przy głównej drodze z Bielska -Białej do Czechowic – Dziedzic i Międzyrzecze – Bielsko-Biała przez Mazańcowice.

Boisko to nie posiada żadnej infrastruktury .

W jego sąsiedztwie znajduje się Sołtysówka z szatnią dla sportowców.

Wybudowanie infrastruktury przy boisku pozwoli stworzyć tu bezpieczne miejsce dla różnych rozgrywek sportowych i imprez kulturalnych .



W planach przewidziano rozbudowę i modernizację budynku sportowo – socjalnego przy boisku, pozwoliłoby to na stworzenie odpowiedniego zaplecza infrastrukturalnego dla działania Fili Gminnego Ośrodka Kultury.

Zabudowa mieszkalna i siedliska gospodarstw rolnych jest dość rozproszona, zlokalizowana w pobliżu drogi głównej i nad rzekami i przy drogach lokalnych.

### **3. Gospodarka przestrzenna infrastruktura techniczna**

Gospodarka przestrzenna uregulowana jest miejscowym planem zagospodarowania przestrzennego Międzyrzecza Dolnego przyjętego Uchwałą nr XXVI/249/2005 z 27 stycznia 2005r Rady Gminy Jasienica w sprawie uchwalenia miejscowego planu zagospodarowania przestrzennego gminy Jasienica dla sołectwa Międzyrzecze Dolne. Celem regulacji zawartych w ustaleniach miejscowego planu zagospodarowania przestrzennego gminy Jasienica dla sołectwa Międzyrzecze Dolne jest podniesienie poziomu warunków życia mieszkańców poprzez:

- 1) tworzenie warunków dla prowadzenia działalności lokalizacyjnej umożliwiającej wielofunkcyjny rozwój gminy z uwzględnieniem zasady rozwoju zrównoważonego;
- 2) ochronę wartości środowiska przyrodniczego i dziedzictwa historyczno-kulturowego;
- 3) ustalenia dotyczące poprawy ładu przestrzennego;
- 4) ustalenia dotyczące zasad obsługi gminy w zakresie infrastruktury technicznej i komunikacji;
- 5) minimalizację sytuacji kolizyjnych wynikających z przeznaczenia terenów dla różnych funkcji.

#### **Infrastruktura techniczna**

##### **System komunikacji.**

Dużym problemem w zakresie komunikacji jest:

- nienajlepszy stan dróg zwłaszcza powiatowych,
- rosnący ruch kołowy w kierunku Bielska –Białej, Czechowic-Dziedzic oraz w kierunku granicy Cieszyna
- bark chodników w kierunku Ligoty - ruch pieszy bezpieczny jest tylko na krótkim odcinku w kierunku od granicy z Międzyrzeczem Górnym do stawów,
- ograniczone środki na poprawę stanu dróg oraz budowę i chodników ,
- utrudniona komunikacja autobusowa –mała częstotliwość kursów PKS

- brak komunikacji podmiejskiej,
- brak pętli autobusowej i parkingów przy obiekcie sportowym

## **Gospodarka wodno ściekowa**

### **Kanalizacja**

Na terenie Sołectwa Międzyrzecze Dolne brak jest kanalizacji wodno-ściekowej i systemu przydomowych oczyszczalni ściekowych.

- gospodarstw rolne i budynki mieszkalne odprowadzają ścieki do zbiorników trzykomorowych, bardzo często z odpływem do przydrożnych rowów, z których dostają się one do potoków i rzek.

Zanieczyszczenie wód to duży problem .

### **Wodociągi**

Prawie cała wieś jest pokryta siecią doprowadzającą wodę ze zbiornika w Kobiernicach .

Nieliczne gospodarstwa mają własne ujęcia wodne .

### **Gazyfikacja**

Sołectwo jest bardzo dobrze zgazyfikowane . Gaz ziemny doprowadzony jest prawie do 80% gospodarstw domowych .

Wysokie koszty gazu nie pozwalają jednak na stosownie go do ogrzewania budynków mieszkalnych. Do ogrzewania stosuje się głównie miał węglowy co powoduje duże zanieczyszczenie środowiska naturalnego pyłami.

### **Elektryfikacja i oświetlenie dróg**



Sołectwo posiada dobre wyposażenie w sieć średnich i niskich napięć o wymaganych standardach. Urządzenia elektroenergetyczne to linie napowietrzne i stacje transformatorowe. Przez część sołectwa biegnie linia przesyłowa o napięciu 220 kV. Miejscowość obsługuje rejon energetyczny w Bielsku-Białej.

Oświetlenia uliczne w sołectwie jest dość dobre oświetlone są nie tylko drogi główne ale i drogi boczne o dużym natężeniu ruchu pieszego. W sołectwie znajduje się obecnie ok. 70 lamp.

### **Sieć telekomunikacyjna**

Na terenie wsi funkcjonuje sieć telekomunikacyjna z centralą automatyczną obsługiwana przez operatora Telekomunikację Polską S.A., Erę oraz Dialog.

### **Rolnictwo**

Obszar Międzyrzecza położony w dolinie dwóch rzek i Wysoczyźnie Międzyrzeckiej ma zróżnicowaną pokrywę glebową przeważają gleby powstałe z pyłów lessowych ilastych i gleby średnio ciężkie trudne w uprawie.

Klimat uzależniony od wędrowek powietrza.

Zimą pojawiają się wiatry południowe i południowo-zachodnie, latem zachodnie i północno-zachodnie. Wiatry wschodnie i południowo-wschodnie wieją wiosną i jesienią. Często są też dość uciążliwe wiatry halne ale mające dobroczynny wpływ na zmniejszenie względnej wilgotności powietrza przy bardzo dużej rocznej sumie opadów atmosferycznych dochodzącej do 1200mm.

Szata roślinna uzależniona jest od warunków geologicznych i klimatyczno-glebowych.

Lasy porastające teren Międzyrzecza mają przewagę drzew świerkowych, często bukowych i mieszanych z przewagą drzew liściastych o charakterze zagajników.

Tereny położone nad Jasieniczką mają dobre gleby i ukształtowanie terenu sprzyjający agroklimat pozwalający na prowadzenie intensywnej uprawy.

W dawnych latach były to grunty należące do kościoła .

Położenie w dolinach rzek ma również duży wpływ na rozwój gospodarki stawowej oraz lokalizację tartaków i młynów wodnych.

W zapiskach dotyczących księstwa Cieszyńskiego z XVI znaleźć można wzmiankę o wsi Międzyrzecze liczyła 40 łanów, prowadzono gospodarkę folwarczną, wprowadzono pańszczyznę .

W późniejszych czasach powstawały przysiółki od wschodu Rudawka i Węgry południa Nowe Międzyrzecze ( przyłączone po wojnie do Wapienicy) i Farzyna włączona w części do Jaworza ,od zachodu Franciszkowie .

Na wzgórzu na potokiem Międzyrzeckim dzielącym dolinę Międzyrzecką powstały w tym czasie dwa młyny wietrzne –wykorzystujące wiejące w ciągu całego roku sprzyjające wiatry.

Wiatraki te kręciły się jeszcze po drugiej wojnie światowej.

Znaczący wpływ na rolnictwo w Międzyrzeczu miał XIII wiek czas kolonizacji i napływu osadników niemieckich, który był następstwem spustoszenia ziem śląskich przez najazd tatarski.

W tym czasie powstał sztuczny podział na Międzyrzecze Górne z większością osadników niemieckich i Dolne z większością polską.

Zasadzca który organizował osadnictwo organizował je na prawie nienieckim, zwanym magdeburskim .

Wzdłuż rzeki biegła droga a prostopadle do niej ciągnęły się pasy pól w dwóch kierunkach, każdy rolnik miał własną drogę do pól. Taki układ pozostawał przez wieki aż do II wojny światowej a i dziś jeszcze gdzieś istnieje.

Na końcu rozłogu rolnik budował często domek na tzw. wymowę –gdzie wyprowadza się po przekazaniu gospodarstwa następcy.

Ówczesne gospodarstwa były duże liczyły po 20ha prowadzona w nich była gospodarka trójpółowa.

Gospodarze musieli oddawać dużą pańszczyznę – daniny były różnorodne sądzić można, że w tym czasie hodowano bydło drób, świnie, owce, kozy, uprawiano zboże, ziemniaki z rzędami fasoli brukiew będącą, pożywieniem dla bydła a w czasie przednówku często ludzi oraz len z którego robiono przędzę.

Bydło wypasano na uwięzi ,świnie tuczono w chlewach.

Nawożono nawozem zwierzęcym.

Zboża zbierano przy pomocy sierpa robiły to kobiety, mężczyźni wiązali je w snopy układali w babki zwożono je potem do stodół i młócono zimą cepami. Kos zaczęto używać znacznie później. W latach międzywojennych pojawiły się kosiarki, maszyny do młócenia napędzane kieratem a później prądem. Orki wykonywano końmi lub wołami.

Wiek XIX lata 1846-1849 to lata nieurodzaju i głodu.

Żywiono się owsem, wyką ziemniakami i korzonkami.

W latach 1848-1950 to lata rozwoju nowej gałęzi rolnictwa – sadownictwa. Produkcja sadownicza propagowana przez ówczesnych kierowników szkół i księży rozwinęła się głównie w Międzyrzeczu Dolnym i na gruntach przykościelnych w Międzyrzeczu Górnym.

Rok 1882 plody rolne i runo leśne a nawet zwierzyńnię zniszczyła potężna burza gradowa.

Następny kataklizm niszczący tym razem sady to ostra zima 1929r wymarzy sady. ponowny rozwój sadownictwa to powojenne a zwłaszcza koniec lat 60 do 89r powstają nowe sady w Międzyrzeczu Dolnym.

W latach 1987-89 Międzyrzeczu obchodzono nawet „Święto Kwitnącej Jabłoni”.

Obecnie jest ich około 30 ha sadów w tym około 25ha sadów towarowych.

Lata międzywojenne mimo rozwoju rolnictwa wprowadzenie mechanizacji i nowych upraw – buraki cukrowe na potrzeby cukrowni w Chybiu nie były latami dobrymi dla rolników – nie było zbytu na produkty rolne.

Duże spustoszenie w gospodarstwach rolnych zrobiła II wojna światowa, wiele dużych gospodarstw zostało opuszczonych przez właścicieli pochodzenia niemieckiego, następnie rozgrabionych.

Po wojnie do Międzyrzecza sprowadzono repatriantów ze wschodu, wraz z nimi zmienił się rodzaj i sposób uprawy roślin.

Na opuszczonych gruntach powstał OZR a potem Rolnicza Spółdzielnia Produkcyjna istniejąca do dziś gospodarująca początkowo na 300ha – rozwinęła się produkcja bydła mlecznego, trzody chlewnej w latach 70-tych XX w kur niosek i brojlerów.

Wprowadzono do uprawy rzepak, buraki cukrowe i kukurydzę początkowo na zielonkę po wybudowaniu suszarni wprowadzono uprawę kukurydzy na ziarno.

Suszarnia świadczyła również usługi dla okolicznych rolników. RSP prowadzi również produkcję stawową - hodowlę karpia.

W tym samym czasie na terenie Międzyrzecza produkcję rolniczą prowadzi również PGR Ligota na powierzchni około 200ha. Większość upraw to uprawy polowe niewielką powierzchnię gruntów zajmują stawy rybne – karp.

Gospodarstwa chłopskie rozwinęły się dzięki wprowadzeniu nowych technologii uprawy i produkcji zwierzęcej.

W tym czasie utworzony został rejon uprawy ziemniaków sadzeniaków, wprowadzono również uprawę traw nasiennych – obie uprawy kontraktowane były przez Centralę Nasienną w Skoczowie –wzrosły dochody z gospodarstw .

Kontraktowaną do roku 2006 były również buraki cukrowe. Wprowadzono nowe maszyny rolnicze, powstały nowe budynki inwentarskie budowane przy udziale kredytów .

Dużą rolę w rozwoju mechanizacji rolnictwa miało Kółko Rolnicze – pierwsze wzmianki o jego powstaniu pochodzą z 1895 r kiedy to wspólnie do wsi kupiono pierwszy tryjer do czyszczenia zbóż , sprowadzano nowe odmiany zbóż i zarodowe cieliczki.

W latach 1960 reaktywowano Kółko Rolnicze – z pomocą środków z Funduszu Rozwoju Rolnictwa zakupiono ciągniki rolnicze, maszyny do uprawy oraz zbioru zbóż i traw. W okresie największego rozwoju KR zrzeszało ponad 100 rolników .

Po latach KR zrzeszone zostało w SKR z siedzibą początkowo w Międzyrzeczu potem w Wapienicy.

SKR uległ likwidacji KR z nieliczną liczbą członków istnieje do dziś jako organizacja zawodowa rolników i nie prowadzi działalności gospodarczej .

Bardzo dobrze rozwinięta była w latach 70 -97 hodowla zwierząt wg spisu rolnego 1996r w Międzyrzeczu było:

553 szt bydła ogółem w tym 277 krów mlecznych.

700szt trzody chlewnej w tym 76 szt macior

35 szt owiec

15800szt drobiu

60szt kóz

Lata 1980- 1983 to okres scalania gruntów w Międzyrzeczu zmienił się rozróg gospodarstw powstały nowe drogi śródpolne . W tym czasie zwiększył areał gruntów rolnych RSP do około 500ha z zasobów gruntów PFZ.

Międzyrzecze Dolne i Górne to od wieków wsie rolnicze prowadzące produkcję rolniczą na wysokim poziomie.

Ogólna powierzchnia gruntów na przestrzeni lat waha się w granicach 2600 ha w tym około 1288-1500ha użytków rolnych .

Ziemia rolnicza jest urodzajna przeważają następujące kompleksy glebowe ( wg spisu rolnego 2002r )

pszenny dobry kl IIIa III b	239,00ha
pszennego żytniego	15,50ha
żytni dobry IVa i IVb	7,50ha
żytni słaby IV b V kl	8,40ha
zbożowo pastewnego mocnego kl III a –V .-	363,00ha
kompleksu pszennego górskiego kl V -	313,00ha
kompleksu zbożowego górskiego kl V-	265,00ha
Zbożowo-pastewny górski	85,50 ha
Owsiano pastewny ok.	10,00ha
Gleby orne z przeznaczeniem pod użytki zielone ok.	1ha

Razem	grunty orne	1360ha
-------	-------------	--------

Użytki zielone

2z użytki zielone średnie	238,00ha
3z użytki zielone słabe	37,80ha
Razem	275,80ha

Główne uprawy w to 4 zboża podstawowe, rzepak, kukurydza na ziarno na zielonkę, ziemniaki jadalne, niewielkie ilości buraka pastewnego oraz znaczna ilość użytków zielonych.

## V. ANALIZA SWOT

### 1. Sfera społeczna – jakość życia, tożsamość i wartości życia wiejskiego

Czynniki sprzyjające rozwojowi	Czynniki niesprzyjające rozwojowi
<b>Czynniki rozwojowe wewnętrzne Międzyrzecza Dolnego</b>	
Atuty	Słabości
czyste środowisko naturalne	malejący rynek pracy – wysoki poziom bezrobocia – niskie dochody mieszkańców
atrakcyjne położenie geograficzne, sąsiedztwo dużego miasta Bielsko-Biała	mała ilość mieszkań komunalnych
głęboko zakorzenione tradycje kulturowe	niedostateczna ilość miejsc parkingowych
Duża atrakcyjność turystyczna	zły stan dróg
Walory przyrodnicze Międzyrzecza	niedostateczne oznakowanie dróg
Wysoka aktywność władz Gminy	brak bazy sportowo – rekreacyjnej
	Malejąca możliwość zarobkowania w rolnictwie
	Niski poziom wykształcenie mieszkańców
	Brak promocji regionu
działające świetlice dla dzieci i młodzieży	brak Domu Kultury w Międzyrzeczu Dolnym– ograniczone możliwości rozwijania oferty GOK
	niedostateczna liczba animatorów życia społecznego
organizacja cyklicznych imprez kulturalnych	mała ilość imprez integracyjnych, zachęty do wspólnego działania
amatorska twórczość artystyczna	niewystarczająca ochrona obiektów zabytkowych
działający zespół folklorystyczny, chór, orkiestra	zbyt małe wsparcie osób działających społecznie oraz inicjatyw społecznych
działające kluby i stowarzyszenia	
duża liczba młodzieży związanej z klubami sportowymi	
organizacja imprez sportowych	
zwiększone zainteresowanie mieszkańców estetyką otoczenia	
prężna jednostka OSP	
<b>Czynniki rozwojowe zewnętrzne w otoczeniu</b>	

Szanse	Zagrożenia
wzrastające zainteresowanie zdrowym trybem życia	negatywne wzorce płynące z mediów i z zachowań niektórych osób przyjezdnych
rozwój turystyki	mała liczba policjantów w służbie
wzrost zainteresowania czynnym wypoczynkiem	ograniczone środki finansowe na rozwój kultury
dostępne zewnętrzne środki pomocy na wspieranie lokalnych inicjatyw	
duży udział mieszkańców ościennych miejscowości i przyjezdnych w organizowanych imprezach	

## 2. sfera potencjałów – standard życia

Czynniki sprzyjające rozwojowi	Czynniki niesprzyjające rozwojowi
<b>Czynniki rozwojowe wewnętrzne Międzyrzecza Dolnego</b>	
Atuty	Słabości
	niekorzystne ukształtowanie terenu podrażające koszty inwestycji infrastrukturalnych
wysoki wskaźnik czystości powietrza	niekorzystne warunki geograficzne utrudniające i podrażające koszty utrzymania dróg
cenny mikroklimat	niedostateczne środki finansowe na inwestycje infrastrukturalne
bogactwo fauny i flory	mała przepustowość dróg
	brak wolnych terenów pod parkingi
	brak inwestorów do utrzymania i rozwijania bazy sportowo – rekreacyjnej
prowadzona edukacja ekologiczna w szkołach	niskie dochody i niskie zasoby kapitałowe mieszkańców
wzrastająca średnia długość życia mieszkańców	uzależnienie się części rodzin od pomocy społecznej
powstające podmioty świadczące usługi w turystyce	odchodzenie od produkcji rolnej
atrakcyjność inwestycyjna terenów	mała aktywność społeczna na rzecz ochrony środowiska
istniejące, wolne tereny pod indywidualne budownictwo mieszkaniowe	niewystarczająca edukacja w zakresie korzystania ze środowiska
pełna gazyfikacja miejscowości	niska świadomość ekologiczna części mieszkańców i osób przyjezdnych
współpraca z sąsiednimi Gminami i Starostwem Powiatowym w zakresie niektórych inwestycji infrastrukturalnych	brak pełnego systemu segregacji odpadów
	przestarzałe systemy grzewcze w niektórych budynkach
	przypadki zanieczyszczania środowiska ściekami bytowymi

	niska skuteczność w egzekwowaniu prawa w odniesieniu do ochrony środowiska
	brak podmiotu koordynującego działania promocyjne w turystyce oraz punktu informacji turystycznej
<b>Czynniki rozwojowe zewnętrzne w otoczeniu</b>	
<b>Szanse</b>	<b>Zagrożenia</b>
dostępne środki pomocowe na rozwój infrastruktury	duże i rosnące natężenie ruchu na drogach
istniejące przepisy prawne w odniesieniu do ochrony środowiska	mała skuteczność edukacji ekologicznej
rosnące zainteresowanie ochroną środowiska	wysokie koszty inwestycji infrastrukturalnych
możliwość uzyskania dotacji na inwestycje infrastrukturalne (proekologiczne)	wysokie koszty zmiany systemów ogrzewania
zainteresowanie sąsiednich gmin ochroną środowiska	niska opłacalność produkcji rolnej
bliskość Bielska-Białej jako ośrodka gospodarczego i edukacyjnego	mała różnorodność profili kształcenia w szkołach zlokalizowanych w najbliższej okolicy

### 3. sfera gospodarcza - byt

<b>Czynniki sprzyjające rozwojowi</b>	<b>Czynniki niesprzyjające rozwojowi</b>
<b>Czynniki rozwojowe wewnętrzne Międzyrzecza Dolnego</b>	
<b>Atuty</b>	<b>Słabości</b>
czyste środowisko naturalne	niedobór kapitału na uruchomienie lub rozwój działalności gospodarczej
	niedobór terenów do prowadzenia działalności usługowej
	niedostatecznie rozwinięta infrastruktura okołoturystyczna
	niedostatek pól namiotowych i niedostatecznie oznakowane szlaki turystyczne
	niedostateczne zaplecze do organizacji imprez kulturalnych
	niedostateczna baza do uprawiania sportów



	Brak kanalizacji miejscowości
atrakcyjne tereny pod względem turystycznym	niedostateczna przedsiębiorczość mieszkańców
możliwości rozwoju agroturystyki	niski poziom produkcji rolnej
potencjalny rynek zbytu zdrowej żywności	trudne warunki geograficzne i glebowe do produkcji rolnej
<b><i>Czynniki rozwojowe zewnętrzne w otoczeniu</i></b>	
<b>Szanse</b>	<b>Zagrożenia</b>
wzrost zainteresowania społeczeństwa turystyką i aktywnym wypoczynkiem	utrudniony dostęp do zewnętrznego kapitału
bliskość dużych aglomeracji i przejść granicznych	wysokie koszty podejmowania działalności gospodarczej
wzrastające zainteresowanie zdrową żywnością	wysokie koszty przekwalifikowania gruntów leśnych na turystyczne
dostępność funduszy strukturalnych i przedakcesyjnych	

## **VI. WIZJA ROZWOJU MIEJSCOWOŚCI**

*Wizja to opis głównych pól aktywności w przyszłości, stanowiący najogólniejszy cel społeczności lokalnej.*

*Wizję rozwoju Międzyrzecza Dolnego określono w perspektywie do roku 2015.*

Wizja jest zapisem woli mieszkańców i ich deklaracją wspólnego urzeczywistniania nakreślonych celów. Wizja w swej istocie łączy wszystkie środowiska, siły i osoby na rzecz jej realizacji, jednak bez wskazywania sposobów i środków. Te zapewne będą wypadkową aspiracji, doświadczeń i pomysłowości mieszkańców i ośrodków decyzyjnych wcielających ją w życie.

### **I PLAN DŁUGOTERMINOWY**

#### **1. Priorytety:**

##### **1.1. Budowa i modernizacja infrastruktury;**

**1.2. Poprawa poziomu zaspokojenia potrzeb społecznych i kulturalnych mieszkańców;**

**1.3. Zachowanie dziedzictwa kulturowego;**

**1.4. Rozwój przedsiębiorczości;**

**1.5. Wzrost atrakcyjności inwestycyjnej;**

**1.6. Kultywowanie tradycji i wartości lokalnych.**

## **II. Uzasadnienie**

Rozwój infrastruktury technicznej, sportowej i kulturalnej ma decydujące znaczenie dla powodzenia programów rozwoju obszarów wiejskich. Poziom rozwoju infrastruktury stanowi o rozwoju lokalnej gospodarki, rzutuje na poziom i komfort życia mieszkańców decyduje o jakości i stopniu zaspokojenia potrzeb społecznych mieszkańców. Powyższe uwarunkowanie znalazło odbicie przy tworzeniu Planu Odnowy Miejscowości Międzyrzecze Dolne.

Nacisk na rozwój szeroko rozumianej infrastruktury będzie wymagać koncentracji znacznych środków finansowych. W celu zapewnienia stałego wzrostu jakości życia oraz dostosowania do standardów UE niezbędne jest zwiększenie poziomu wydatków, szczególnie na inwestycje infrastrukturalne z zakresu ochrony środowiska i rozwoju infrastruktury społecznej.

Bardzo ważnym elementem kształtującym warunki życia mieszkańców obszarów wiejskich i wiejsko – miejskich, odpowiadające standardom cywilizacyjnym i pozwalające mieszkańcom realizować ich cele ekonomiczne, jest stworzenie im warunków do aktywnego uczestnictwa w gospodarczym życiu miejscowości i gminy.

Międzyrzecze Dolne jako zaplecze dużego 200 – tysięcznego miasta Bielska-Białej przyciąga podmioty inwestujące w obiekty wypoczynkowe i turystyczne. Tereny pod tego rodzaju budownictwo znajdują się na terenie miejscowości. Ważnym zadaniem władz samorządowych i społeczności lokalnej jest wspieranie wszelkich inicjatyw, służących rozwojowi Międzyrzecza Dolnego i ułatwiającym podejmowanie inwestycji.

Realizacja wyżej wymienionych celów strategicznych będzie możliwa tylko przy pełnej mobilizacji mieszkańców sołectwa. Aktywność mieszkańców w kierunku podejmowania działań wspierających rozwój gospodarczy, społeczny i kulturalny miejscowości będzie warunkiem krytycznym dla realizacji priorytetów niniejszego planu.

### **III. Cele**

#### **Sfera społeczna**

Uatrakcyjnienie przestrzeni publicznych służących zaspokajaniu potrzeb w dziedzinie wypoczynku, rekreacji i sportu.
Rozwój bazy kulturalnej, rekreacyjnej i sportowej.
Rozwój usług z zakresu turystyki, rekreacji, sportu i kultury.
Poprawa stanu bezpieczeństwa na drogach.

#### **Sfera potencjałów**

Likwidacja lub ograniczenie źródeł zanieczyszczenia środowiska (np. emisja spalin – system komunikacyjny, ścieki).
Ochrona terenów otwartych.
Budowa i modernizacja sieci kanalizacyjnej.
Modernizacja systemów grzewczych w budynkach użyteczności publicznej.
Podniesienie świadomości ekologicznej wszystkich mieszkańców gminy.
Zapewnienie dobrego poziomu dostępności komunikacyjnej wszystkim mieszkańcom i przyjezdnym - poprawa stanu technicznego dróg i całej infrastruktury drogowej.
Zwiększenie liczby miejsc parkingowych.
Budowa kompleksów rekreacyjno-sportowych.
Zwiększenie stopnia zwodociągowania i modernizacja sieci istniejącej.
Zachowanie i wyeksponowanie wartościowych zasobów dziedzictwa kulturowego i krajobrazu Międzyrzecza Dolnego.
Rozbudowa bazy kulturalnej.

#### **Sfera gospodarcza**

Stworzenie systemu wsparcia inwestorów i przedsiębiorców tworzących nowe, stałe miejsca pracy.
Rozbudowa bazy turystycznej i wypoczynkowej oraz powiązanie oferty krajobrazowej ze sferą szeroko rozumianych usług turystycznych.
Wzrost atrakcyjności gminy dla rozwoju usług i zabezpieczenia terenów pod budownictwo mieszkaniowe.
Promowanie zróżnicowania działalności rolniczej i zbliżonej do rolnictwa w gospodarstwach rolnych.

### Wykaz i harmonogram realizacji projektów na okres 2008-2015

Nazwa przedsięwzięcia	Lata realizacji	Wartość zadania
Budowa kompleksu sportowo-kulturalnego Międzyrzecze Dolne w okolicach boiska do piłki nożnej, przy drodze Międzyrzecze – Czechowice Nr 4425 S7 z zapleczem gospodarczym, technicznym i gastronomicznym (zaplecze stanowić będzie siedzibę Fili Gminnego Ośrodka Kultury ), trybunami, ogrodzeniem oraz zadaszoną sceną	2009-2010	<b>650 000,00</b>
Kapitałny remont mostu nr 58 na rzece Jasieniczance w Międzyrzeczu Dolnym	2009-2010	<b>500 000,00</b>
Budowa ronda na skrzyżowaniu drogi Ligockiej nr 4425 S i drogi Mazańcowickiej Nr 4427 S	2010-2011	<b>150 000,00</b>
Przebudowa drogi gminnej Widok nr 490385S Międzyrzecze Dolne – Górne	2011-2012	<b>1000 000,00</b>
Budowa chodnika przy drodze gminnej ul. Św. Floriana	2012	<b>800 000,00</b>
Modernizacja i ocieplenie budynku OSP , demontaż eternitu, zakup terenu przyległego do budynku OSP Międzyrzecze Dolne	2013-2014	<b>350 000,00</b>
Budowa oświetlenia przy drodze gminnej ul. Bronowska.	2014	<b>80 600,00</b>
Budowa ścieżek rowerowych	2014	<b>100 000,00</b>
Budowa placu zabaw dla dzieci	2015	<b>40 000,00</b>
Budowa grilla.	2015	<b>40 000,00</b>
Budowa oświetlenia przy drodze gminnej ul. Stawowa i ul. Modrzewiowa	2016	<b>150 000,00</b>

Najpilniejszym i najważniejszym dla mieszkańców jest realizacja zadań poprawiających warunki życia mieszkańców oraz dających szansę na rozwój sołectwa. Ważnym celem społeczności Międzyrzecza Dolnego jest zapewnienie dzieciom i młodzieży, jak również ich rodzicom warunków do wspólnego i efektywnego spędzania czasu. Jest to szczególnie ważne dla rozwoju fizycznego jak też emocjonalnego. Dlatego głównym celem na lata 2008-2010 będzie budowa kompleksu sportowo-kulturalnego Międzyrzecze Dolne przy drodze Międzyrzecze – Czechowice Nr 4425 S7 z zapleczem gospodarczym, technicznym i gastronomicznym, trybunami, ogrodzeniem oraz zadaszoną sceną. Niezwykle istotne jest stworzenie miejsca dającego wszechstronne możliwości organizacji różnego rodzaju imprez sportowych i kulturalnych, pozwalającego poszerzyć ofertę kulturalną skierowaną do mieszkańców sołectwa a co za tym idzie wzmocnić więzi społeczne ich łączące.

## ***VII SYSTEM WDRAŻANIA I MONITORINGU***

Kluczowym elementem decydującym o wdrożeniu Planu Odnowy Miejscowości Międzyrzecze Dolne jest zatwierdzenie go uchwałą Rady Gminy Jasienica. Prace nad wdrażaniem i realizacją Planu od początku zostaną poddane pełnej kontroli mieszkańców Międzyrzecza Dolnego. Mieszkańcy będą brać czynny udział w pracach związanych z aktualizacją Planu zgłaszając nowe propozycje inwestycyjne.

Wdrażanie Planu Odnowy miejscowości będzie podlegać stałemu monitorowaniu. Proces ten będzie miał na celu kontrolę stanu zaawansowania realizacji założonych działań oraz ich zgodności z postawionymi założeniami. Plan będzie modyfikowany poprzez korekty i uaktualnianie jego zapisów. Stan realizacji zaplanowanych zadań i ich weryfikacja, będzie procesem ciągłym, trwającym od momentu rozpoczęcia planowania inwestycji, poprzez realizację, aż do jej zakończenia. Monitorowanie odbywać się będzie w formie bezpośredniej, polegającej na dokonywaniu wizji lokalnych i sprawdzaniu rzeczywistego stanu realizacji działań oraz pośredniej – sprawozdawczej, polegającej na analizowaniu materiałów, wskaźników, statystyk.

PRZEWODNICZĄCY RADY  
*Jerzy Celucki*  
Jerzy CELUCKI



załącznik nr 5 / XXXII 09.04.2009

**UCHWAŁA Nr XXXII/2017/2009**  
**Rady Gminy Jasienica**  
**z dnia 09 kwietnia 2009 roku**

**w sprawie przyjęcia „Planu Odnowy Miejscowości Międzyrzecze Górne na lata 2009-2016 ”**

Na podstawie art. 18 ust. 2 pkt 6 ustawy z dnia 8 marca 1990 r. o samorządzie gminnym (Dz. U. z 2001 r. Nr 142, poz. 1591; z poz. zm.)

**Rada Gminy Jasienica**  
**uchwała:**

**§ 1**


Przyjąć „Plan Odnowy Miejscowości Międzyrzecze Górne na lata 2009-2016” w brzmieniu określonym w załączniku do niniejszej uchwały

**§ 2**

Wykonanie uchwały powierza się Wójtowi Gminy Jasienica.

**§ 3**

Uchwała wchodzi w życie z dniem podjęcia.

  
RADA GMINY JASZENICA  
09.04.2009





### UZASADNIENIE

Zgodnie z § 10 ust. 1 pkt 2 lit b rozporządzenia Ministra Rolnictwa i Rozwoju Wsi z dnia 14 lutego 2008 r. (Dz.U. Nr 38, poz.220) plan odnowy miejscowości stanowi niezbędny załącznik do wniosku o dofinansowanie z Programu Rozwoju Obszarów Wiejskich działania „Odnowa i rozwój wsi”. Zgodnie z wyżej cytowanym przepisem prawa wymaga on zatwierdzenia przez radę gminy.

Wobec powyższego przedkłada się projekt niniejszej uchwały.


**KIEROWNIK**  
Referatu Budownictwa i Rozwoju Gospodarczego  
*Roman Szczyrbowski*



Załącznik do Uchwały Nr XXXII/292/2009

Rady Gminy Jasienica  
z dnia 9 kwietnia 2009 roku

**PLAN ODNOWY**  
**MIEJSCOWOŚCI**  
**MIĘDZYRZECZE GÓRNE**  
  
**NA LATA 2009-2016**



„...Twórzcie kulturę wsi, w której obok nowych wymiarów, jakie niosą czasy,  
pozostanie – jak u dobrego gospodarza – miejsce na rzeczy dawne, uświęcone  
tradycją, potwierdzone przez prawdę wieków...”

*Jan Paweł II*

## **SPIS TREŚCI**

Wstęp	4
Charakterystyka miejscowości	9
Analiza zasobów miejscowości	16
Analiza SWOT	31
Wizja rozwoju miejscowości	33
Wykaz i harmonogram realizacji projektów na okres 2009-2016	36
System wdrażania i monitoringu	39

## **WSTĘP**

Rozwój i odnowa obszarów wiejskich to jedno z kluczowych wyzwań, jakie stoją przed Polską w okresie integracji z Unią Europejską. Zasadniczym jej celem jest wzmocnienie działań służących zmniejszaniu istniejących dysproporcji i różnic w poziomie rozwoju obszarów wiejskich w stosunku do terenów miejskich.

Plan Odnowy Miejscowości jest jednym z najważniejszych elementów odnowy wsi, jej rozwoju oraz poprawy warunków pracy i życia mieszkańców. Sporządzenie i uchwalenie takiego dokumentu stanowi niezbędny warunek przy aplikowaniu o środki finansowe w ramach „Programu Rozwoju Obszarów Wiejskich 2008-2015” działanie „Odnowa i rozwój wsi”, jak również stanowić będzie wytyczne dla władz Gminy Jasienica przy opracowaniu kierunków rozwoju miejscowości Międzyrzecze Górne.

Celem działania „Odnowa i rozwój wsi” jest poprawa jakości życia na obszarach wiejskich poprzez zaspokojenie potrzeb społecznych i kulturalnych mieszkańców wsi oraz promowanie obszarów wiejskich. Działanie umożliwi rozwój tożsamości społecznej wiejskiej, zachowanie dziedzictwa kulturowego i specyfiki obszarów wiejskich oraz wpłynie na wzrost ich atrakcyjności turystycznej i inwestycyjnej.

W ramach działania pomocą finansową zostaną objęte projekty dotyczące:

1. budowy, przebudowy, remontu lub wyposażenia obiektów:
  - a) pełniących funkcje publiczne, społeczno – kulturalne, rekreacyjne i sportowe,
  - b) służących promocji obszarów wiejskich, w tym propagowaniu i zachowaniu dziedzictwa historycznego, tradycji, sztuki oraz kultury
2. kształtowania obszaru przestrzeni publicznej;
3. budowy remontu lub przebudowy infrastruktury związanej z rozwojem funkcji turystycznych, sportowych lub społeczno – kulturalnych;
4. zakupu obiektów charakterystycznych dla tradycji budownictwa w danym regionie, w tym budynków będących zabytkami, z przeznaczeniem na cele publiczne;
5. odnawiania, eksponowania lub konserwacji lokalnych pomników historycznych, budynków będących zabytkami lub miejsc pamięci;
6. kultywowania tradycji społeczności lokalnej oraz tradycyjnych zawodów.

Obszarem realizacji Planu Odnowy Miejscowości Międzyrzecze Górne jest obszar tej miejscowości.

Niniejsze opracowanie zawiera charakterystykę miejscowości, inwentaryzację zasobów służącą ujęciu stanu rzeczywistego, analizę SWOT czyli mocne i słabe strony miejscowości, planowane kierunki rozwoju, przedsięwzięcia wraz z szacunkowym kosztorysem i harmonogramem działań.

Plan Odnowy Miejscowości Międzyrzecze Górne to dokument, który określa strategię działań w sferze społeczno – gospodarczej na lata 2008 – 2015. Podstawą opracowania planu jest Plan Rozwoju Lokalnego Gminy Jasienica na lata 2007 – 2013 i Strategia rozwoju społeczno – gospodarczego Gminy Jasienica na lata 2008 – 2015 przyjęta uchwałą Rady Gminy nr XX/177/08 z dnia 24 kwietnia 2008 r.

Niniejszy plan jest planem otwartym stwarzającym możliwość aktualizacji w zależności od potrzeb społecznych i uwarunkowań finansowych. Oznacza to, że mogą być dopisywane nowe zadania, a także to, że może zmienić się kolejność ich realizacji w zależności od uruchomienia i dostępu do funduszy UE.

Uwarunkowania Planu Odnowy Miejscowości polegają na tym, że ma on zdecentralizowany, lokalny charakter, obejmuje ograniczony teren jednej miejscowości i przygotowywany jest z inicjatywy i przez mieszkańców miejscowości.

Specyfika planu polega na tym, że jest on ukierunkowany na zagadnienia cywilizacyjno – kulturowe, koncentruje się na prostych, lokalnych przedsięwzięciach, które prowadzić mają do poprawy standardu i jakości życia mieszkańców. Ma mniej progospodarczy, a bardziej pro-gospodarczy i pro-kulturowy charakter. I dzięki temu może stanowić doskonałe uzupełnienie strategii rozwoju całej gminy, która zazwyczaj koncentruje się na zagadnieniach infrastrukturalnych i gospodarczych.

Celem planu jest podtrzymanie lub odtworzenie atrakcyjności wsi jako miejsca zamieszkania i zaplanowanie oraz przeprowadzenie tego w sposób dostępny, oczekiwany i popierany oraz wykonalny dla lokalnej społeczności. Jest to szczególnie ważne w dzisiejszej sytuacji, gdy miasta oferują konkurencyjną alternatywę zamieszkania, a rolnictwo traci swą atrakcyjność jako źródło utrzymania, co prowadzi m.in. do migracji młodych ludzi, szczególnie tych lepiej wykształconych ze wsi do miasta.

Idea odnowy wsi wyrasta z przekonania, że odnowiona, doinwestowana i ożywiona kulturowo wieś odzyska swoją atrakcyjność jako miejsce zamieszkania, zapewni swoim mieszkańcom godziwy standard i jakość życia oraz zdoła zatrzymać młodzież na miejscu. Nie jako „mini-miasto”, wysoko zurbanizowana i konkurująca z ośrodkami miejskimi bogactwem oferty, ale właśnie jako „nowa wieś”, nowoczesna, lecz ceniąca i zachowująca swój wiejski charakter i kulturową specyfikę.

Plan Odnowy ma więc charakter „planu małych kroków”, ale w kierunku wielkich celów. Małych kroków, które podejmowane przez mieszkańców przy finansowym i organizacyjnym wsparciu gminy doprowadzić mają do trwałej poprawy miejscowych warunków życia.

Korzyści wynikające z posiadania Planu Odnowy:

1. Plan umożliwia efektywne gospodarowanie zasobami takimi, jak środowisko, ludzie, infrastruktura i środki finansowe.
2. Zapisanie tego procesu w formie dokumentu umożliwia stałą ocenę postępów i korygowanie błędów przez wszystkich członków społeczności lokalnej.
3. Dokument umożliwia zaangażowanie władz lokalnych oraz mieszkańców w planowanie swojej przyszłości. Uwzględnienie różnych opinii, pomysłów i koncepcji często wymaga konsensusu.

Osiągnięty na drodze otwartej dyskusji pozwala na wypracowanie strategii, z którą będzie identyfikowała się społeczność lokalna.

4. Tworzenie Planu Odnowy sprzyja realistycznej ocenie mocnych i słabych stron miejscowości,

a przez to przyjrzenie się możliwościom oraz potencjalnym problemom, które mogą się pojawić w przyszłości. W ten sposób można uniknąć wielu trudności. Podstawą tworzenia Planu Odnowy jest zdanie sobie sprawy z lokalnych zasobów i potencjałów, zmobilizowanie ich, zainwestowanie w rozwój i stworzenie systemu działań partnerskich tak, aby uzyskać efekt żywiłowego przyrastania inicjatyw i kumulowania się ich skutków.

**Projekt wprowadzonych do Planu zadań powstał w oparciu o wytyczne środowiska lokalnego i konsultacji społecznych.**



Plan Odnowy Miejscowości Międzyrzecze Górne wpisuje się w następujące strategie:

- **Strategię rozwoju Gminy Jasienica na lata 2008- 2015 r.** – która zakłada realizację następujących celów strategicznych:
- istotne podniesienie materialnych warunków funkcjonowania gminy i dochodów jej mieszkańców
- istotne podniesienie poziomu cywilizacyjnych warunków życia mieszkańców gminy



- wykorzystanie walorów przyrodniczych gminy dla rozwoju rolnictwa, turystyki, sportu, wypoczynku przy założeniu rozwoju zrównoważonego.

- **Strategię Rozwoju Powiatu Bielskiego do 2015**, która zakłada trzy cele strategiczne:

- Cel I: Tworzenie optymalnych warunków dla rozwoju turystyki i przedsiębiorczości w powiecie

- Cel II: Poprawa jakości środowiska naturalnego

- Cel III: Optymalny rozwój potencjału ludzkiego powiatu

- **Strategię Rozwoju Województwa Śląskiego na lata 2000-2020**, przyjętą uchwałą Sejmiku Województwa Śląskiego z 4 lipca 2005 roku. Zawarta w dokumencie wizja rozwoju zakłada m.in., że Województwo Śląskie będzie regionem o dużych walorach przyrodniczych, kulturowych i krajobrazowych, a także turystyczno-rekreacyjnych, z różnorodną ofertą spędzania czasu wolnego.

- **Narodową Strategią Rozwoju Regionalnego (NSRR) na lata 2007-2013**. NSRR jest jednym ze strategicznych dokumentów planistycznych, które określają kierunki rozwoju Polski i jej regionów w latach 2007 –2013. Projekt NSRR został zaakceptowany przez Radę Ministrów w dniu 6 września 2005 r. Dokument formułuje strategiczne cele kierunkowe rozwoju regionalnego Polski: większa konkurencyjność województw, większa spójność społeczna, gospodarcza i przestrzenna i szybszy wzrost – wyrównanie szans rozwojowych.

- **Strategię Rozwoju Kraju na lata 2007-2015** – podstawowy dokument strategiczny określający cele i priorytety rozwoju społeczno-gospodarczego Polski oraz warunki, które powinny ten rozwój zapewnić. *Strategia* wyznacza cele oraz identyfikuje obszary uznane za najważniejsze z punktu widzenia osiągnięcia tych celów, na których koncentrowane będą działania państwa.

Plan Odnowy miejscowości Międzyrzecze Górne jest dokumentem o charakterze strategicznym i ma na celu stworzenie szczegółowej koncepcji i wizji rozwoju danej miejscowości. Odnowa i rozwój wsi jest wypadkową wielu działań, wśród których pierwsze miejsce zajmuje aktywność, zaangażowanie i solidarna postawa mieszkańców.

Plan rozwoju miejscowości to wezwanie dla mieszkańców i zaangażowanie ich w działania na rzecz rozwoju ich małej Ojczyzny.

Opracowanie i wdrożenie planu daje następujące korzyści dla naszej społeczności lokalnej:

- możliwość skorzystania z funduszy strukturalnych i innych zewnętrznych źródeł finansowania działań rozwojowych,
- zdynamizowanie rozwoju społeczno – gospodarczego dzięki stworzeniu nowych możliwości finansowania go,
- wzrost atrakcyjności życia kulturalnego i społecznego
- aktywizacja społeczności lokalnej – wzrost jej tożsamości i integracji mieszkańców z miejscem zamieszkania i dla działania na rzecz własnego środowiska,
- podniesienie atrakcyjności posiadanej bazy sportowej oraz kulturalnej,
- poprawa stanu technicznego oraz infrastruktury związanej z budynkami sakralnymi, komunalnymi oraz bazą oświatową sołectwa,
- poprawa stanu infrastruktury drogowej (drogi, chodniki, oświetlenie, przystanki autobusowe itd.)
- poprawa stanu komunikacji publicznej,
- poprawa stanu środowiska naturalnego,
- zwiększenie ochrony mieszkańców przez powodzią,

# CHARAKTERYSTYKA MIEJSCOWOŚCI

## ***II. Położenie, przynależność administracyjna, powierzchnia, liczba ludności***

**Międzyrzecze Górne** to miejscowość położona na Pogórzu Śląskim, średnio na wysokości 300 m n.p.m.. Jest to jedno z 14 sołectw gminy Jasienica powiatu bielskiego, zajmuje powierzchnię 12,52 km<sup>2</sup> i jest największą miejscowością pod względem terytorialnym i czwartą miejscowością pod względem liczby mieszkańców w gminie Jasienica.

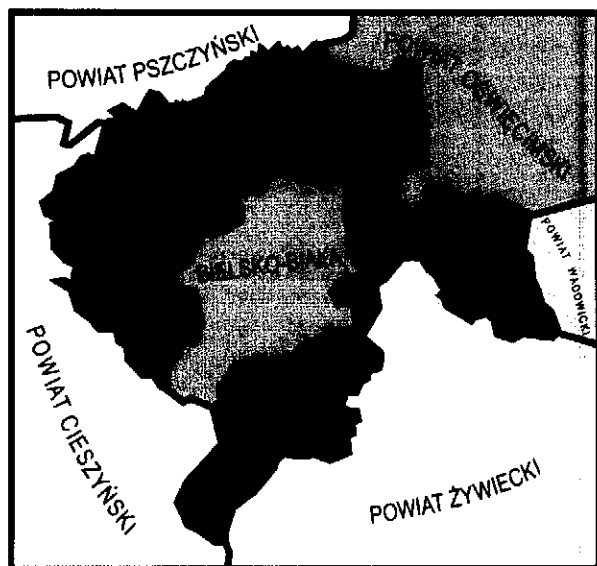
Duży wpływ na rozwój Międzyrzecza Górnego ma jego położenie w południowej części woj. Śląskiego, na terenie powiatu bielskiego, w sąsiedztwie dużej aglomeracji miasta Bielsko-Biała, liczącej około 180 tyś. mieszkańców. Obrzeżem miejscowości przebiega trasa międzynarodowa - droga ekspresowa S-1 relacji Bielsko-Cieszyn, i dalej w kierunku Czech i Słowacji.

Miejscowości gminy Jasienica w tym Międzyrzecze Górne charakteryzują się dobrymi walorami krajobrazowymi i turystycznymi. Malownicze położenie, panorama Beskidu Śląskiego i Beskidu Małego, duża liczba stawów i lasów- to poważne atuty tych miejscowości.

Nazwa miejscowości pochodzi od położenia między rzekami Jasieniczką, Międzyrzeczką, Rudawką oraz Wapieniczką.

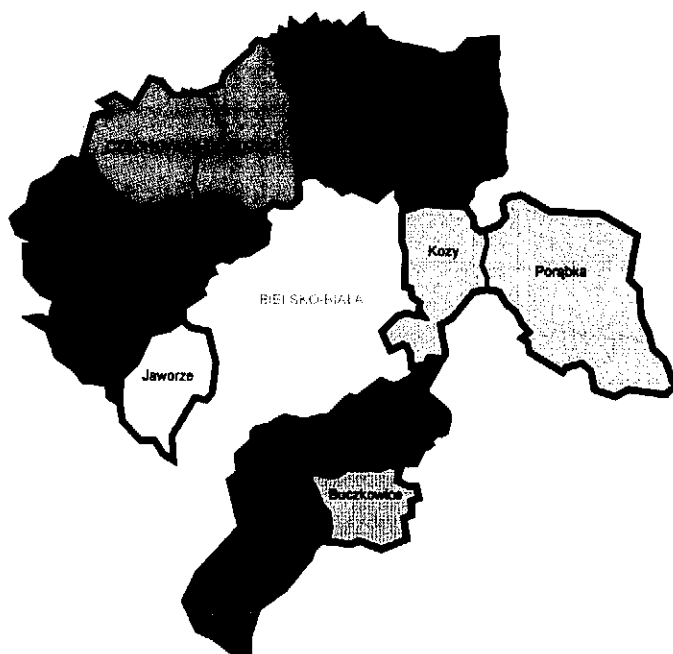
Międzyrzecze Górne jest wsią bardzo rozległą, rozciąga się na przestrzeni ok. 4 kilometrów. Należą do niej przysiółki: Rudawka, Farzyna, Wygrabowice, Bieszczady, Wądoły, Zapłocie, Grabinka i Kotasówka. Od strony wschodniej graniczy z miastem

Bielsko-Biała i sołectwem Mazańcowice, od strony południowej z Jasienicą, od strony zachodniej z Rudzicą a od strony północnej z Międzyrzeczem Dolnym.



Rys. 1. Położenie Powiatu Bielskiego.

Rys. 2 Położenie Gminy Jasienica w Powiecie Bielskim



Rys. 3. Położenie sołectwa Międzyrzecze Górne w Gminie

Międzyrzecze Górne zamieszkuje 2244 mieszkańców (stan na dzień 31.12.2008), w tym 1121 mężczyzn i 1123 kobiety. W ostatnich latach, ze względu na dogodne położenie komunikacyjne, uzbrojenie terenu oraz duże walory krajobrazowe obserwowany jest szybki wzrost liczby mieszkańców i zabudowań na terenie sołectwa. W latach 2003 – 2008 liczba oddanych do użytku budynków mieszkalnych zwiększyła się o 139 sztuk. Powoduje to konieczność podjęcia w najbliższych latach szeregu działań inwestycyjnych, dostosowujących istniejącą infrastrukturę techniczną, społeczną i oświatową do szybko wzrastającej liczby mieszkańców.

### ***III Historia***

Nazwa miejscowości pochodzi od położenia między rzekami: Międzyrzeczanką, Jasienicą, Rudawką oraz Wapienicą. Nie wiadomo kiedy dokładnie założona została wieś Międzyrzecze. Po raz pierwszy jej nazwa występuje w dokumencie „Liber Foundationis Episcopatus Vratislaviensis” z roku 1305. Dokument ten wymienia wsie, które były zobowiązane do płacenia świętopietrza. Od zarania, tj. początków XIV wieku Międzyrzecze należało do dóbr książąt cieszyńskich. W drugiej połowie XIV wieku przybrała na sile kolonizacja na prawie niemieckim. W Międzyrzeczu Górnym osiedliła się głównie ludność niemiecka. Z Międzyrzecza wywodzili się m.in. starosta bielski Piotr Farkacz (1407) oraz sędzia ziemski Mikołaj Jenec (1409-36). W 1572 roku wieś została sprzedana wraz z innymi wioskami Karolowi z Promnity, właścicielowi Pszczyny i weszła w skład nowo utworzonego „Państwa Bielskiego”, które w następnych latach wielokrotnie zmieniał właścicieli. Pod względem przynależności państwowej Międzyrzecze i okolice



należały we wczesnym średniowieczu do Polski, od 1327 roku wraz z całym Śląskiem do Czech, a następnie od 1526 r. do 1918 roku do Austrii. W okresie reformacji w Międzyrzeczu, podobnie jak w całym Księstwie Cieszyńskim, znaczna część mieszkańców przyjęła wyznanie ewangelickie.

O katolickiej parafii z okresu przed reformacją wiemy niewiele. Zbudowany w 1522 roku kościół katolicki, jeden z najwcześniejszych drewnianych obiektów sakralnych na Śląsku, był zaliczany do zabytków klasy „O” , w latach 1565-1654 znajdował się w rękach ewangelików. W czasach kontrreformacji katolicy odzyskali swój kościół i znaczenie. Wpływy protestanckie były tutaj silne, przetrwały, mimo prześladowań w okresie kontrreformacji, do czasów współczesnych. W 1864 roku powstała samodzielna parafia ewangelicka, a w 1866 roku poświęcono nowo wybudowany kościół ewangelicki, który istnieje po dzień dzisiejszy.




W XVII i XVIII wieku Śląsk Cieszyński spotkało wiele nieszczęść: wojny, zarazy, epidemie chorób i rozboje wojskowych, dlatego ten teren poniósł wiele strat gospodarczych. W tym czasie Międzyrzecze liczyło 199 numerów domów i 1310 osób ludności i miało charakter rolniczy. Przypomnieć należy, że kiedy w 1742 roku hrabia Haugwitz kupił Państwo Bielskie i wprowadził nowe jednostki administracyjne tzw. obwody, przyczynił się do pogorszenia losu chłopów. Wzrosła pańszczyzna dla kmieci, zagrodników, chałupników i komorników. Obciążenia te doprowadziły do buntów chłopów. W latach 1846-1849 wieś i okolice nawiedziła zaraza ziemniaczana, jej następstwem był tyfus głodowy, na który zmarło w Międzyrzeczu 809 osób.

Druga połowa XIX wieku przyniosła nie tylko wyzwolenie spod ucisku feudalnego (zniesienie pańszczyzny), ale i wyraźne wzmocnienie gospodarstw chłopskich, które miały najlepsze osiągnięcia w produkcji podstawowych zbóż w

całym powiecie bielskim. Rozwinęło się także sadownictwo, hodowla karpia i warzywnictwo. W latach międzywojennych nie obserwujemy tutaj większych przemian gospodarczych, nie pojawiły się żadne zakłady przemysłowe. Ludność żyła głównie z gospodarki na roli, a swoje produkty sprzedawała na chłonnym rynku Bielska i Białej.

Za czasów austriackich, od 1848 r. do 1914 roku na terenie Śląska Cieszyńskiego panowała niemal całkowita demokracja. Korzystali z niej mieszkańcy Międzyrzecza, zarówno Polacy jak i Niemcy. Mieli swoje związki i organizacje. Nasze ziemie przez prawie sześć wieków pozostawały poza granicami Polski, pod obcym panowaniem. Mimo to lud śląski pozostał wierny mowie ojczystej.

W czasie I wojny światowej zginęło w wojsku austriackim 20 mieszkańców wsi. Po I wojnie światowej sprawa przynależności Śląska była rozpatrywana na konferencji w Paryżu. Zakończyła się w 1920 roku wyznaczeniem granicy polsko-czechosłowackiej na rzece Olzie. W tym czasie Międzyrzecze miało wyraźnie dwunarodowe oblicze, zamieszkiwane było przez Polaków i Niemców. Język polski do Urzędu Gminnego w Międzyrzeczu Górnym wprowadzono w miejsce niemieckiego w 1923 roku, a więc dopiero 5 lat po odzyskaniu niepodległości przez Polskę.



Międzyrzecze do 1939 roku należało do Polski, do województwa śląskiego. W wyniku najazdu wojsk niemieckich wraz z całym Śląskiem Cieszyńskim zostało włączono do III Rzeszy. II wojna światowa przyniosła liczne ludzkie tragedie sąsiadów, Polaków i Niemców. Władze okupacyjne zarządziły, by każdy ubiegał się o obywatelstwo niemieckie i przyznawały tzw. volkslistę. Prześladowania dotknęły przede wszystkim ludność polską – były więc wywłaszczenia, wysiedlenia, wywozy na roboty do Niemiec, więzienia, zesłania do obozów koncentracyjnych. 17.06.1942r. policja hitlerowska rozstrzelała na terenie "Prochowni" 10 osób. Ofiarami byli prawdopodobnie Polacy z Górnego Śląska. Ich zwłoki wywieziono w nieznanym kierunku. W dniu 26.01.1945 r. w czasie ewakuacji więźniów z aresztu bądź z więzienia w Bielsku-Białej, hitlerowcy na krótkim odcinku drogi rozstrzelali 9 więźniów. Jedną z ofiar był Jan Pisarek z Zawiercia. Pochowano ich na cmentarzu ewangelickim. W lutym 1945 roku front wschodni zbliżył się do Międzyrzecza, nadeszły oddziały wojsk sowieckich. Działania wojenne spowodowały duże zniszczenia budynków mieszkalnych i zabudowań gospodarczych.

Po II wojnie zmienił się skład społeczeństwa w Międzyrzeczu. Ludność niemiecka w większości została wysiedlona do Niemiec, a na opuszczonych gospodarstwach osadzono Polaków wysiedlonych na kresach przez Sowietów i ludność z innych obszarów Polski. 9 lat później do społeczności międzyrzeczkiej dołączyła ludność przesiedlona z Zarzecza – wioski zalanej pod sztuczny zbiornik w Goczałkowicach. W ostatnich latach Międzyrzecze zmienia swoje oblicze. Z charakteru rolniczego przekształca się w podmiejską wieś.

Tragiczną datą dla Międzyrzecza był 26 stycznia 1993 roku. Tego wieczoru spłonął zabytkowy drewniany kościół katolicki pw. Św. Marcina z 1522 roku. Po tym smutnym wydarzeniu, rozumiejąc stratę i ból wszystkich katolików w Międzyrzeczu, proboszcz parafii ewangelicko-augsburskiej ks. Jan Lech Klima wraz ze swoimi parafianami zaprosili ówczesnego proboszcza parafii rzymskokatolickiej ks. kan. Piotra Polaczka oraz parafian katolickich do swojego kościoła. Zaproszenie to zostało przyjęte z wielkim zadowoleniem i przez siedem lat niedzielna msza święta oraz ważniejsze uroczystości kościelne odbywały się w przyjaznym kościele ewangelickim. Bardzo wzmocniło to więzy ekumeniczne w Międzyrzeczu. Wyrazem uznania dla tak



zaczynego gestu było wyróżnienie ks. Jana Lecha Klimy w roku 2003 nagrodą księdza Józefa Londzina.

Pierwsza szkoła w Międzyrzeczu powstała w XV wieku, była to szkoła parafialna.

Przetrwiała w tej formie do XIX w., kiedy to w ramach szkolnictwa austriackiego powstały dwie szkoły: polska i niemiecka, które przetrwały aż do II wojny światowej.

## ***IV. Analiza zasobów miejscowości.***

### **1. Środowisko przyrodnicze**

#### **Klimat.**

Specyfiką naszego klimatu jest duża ilość opadów atmosferycznych ponad 1200mm rocznie ze względu na bliskość Zbiornika Goczałkowickiego i dużej ilości stawów rybnych .

Klimat uzależniony od wędrowek powietrza .

Zimą pojawiają się wiatry południowe i południowo-zachodnie, latem zachodnie i północno-zachodnie. Wiatry wschodnie i południowo-wschodnie wieją wiosną i jesienią. Często są też dość uciążliwe wiatry halne, mające dobroczynny wpływ na zmniejszanie względnej wilgotności powietrza .

Ostatni okres charakteryzują bezśnieżne, łagodne zimy i wilgotne lata.

#### **Gleby.**

Obszar Międzyrzecza położony w dolinie dwóch rzek i Wysoczyźnie Międzyrzeckiej ma zróżnicowaną pokrywę glebową, przeważają gleby powstałe z pyłów lessowych lastych i gleby średnio ciężkie trudne w uprawie.


### **2. Dziedzictwo kulturowe.**

Obiektami stanowiącymi dziedzictwo kulturowe Międzyrzecza Górnego są m.in.:


- kościół ewangelicko-augsburski z roku 1864,
- zabudowania „Starej Prochowni” z początków XX w.,



- remiza strażacka typu „DEPO” z roku 1908, odrestaurowana w roku 2007,
- zabudowania mieszkalne i gospodarskie z XIX w.
- dwa cmentarze: przy parafiach rzymskokatolickiej i ewangelicko-augsburskiej,
- krzyże i kapliczki przydrożne,
- pomnik poświęcony ofiarom II Wojny Światowej, usytuowany na cmentarzu ewangelicko-augsburskim




- Izba Regionalna, usytuowana w Ośrodku Kultury Regionalnej „Chata Międzyrzecze”, w której zgromadzono kilkaset eksponatów, dokumentujących kulturę materialną Międzyrzecza na przestrzeni ostatnich 200 lat,



Do roku 1993 najstarszym obiektem we wsi był drewniany kościół rzymskokatolicki pw. św. Marcina z 1522 roku, wpisany do rejestru zabytków klasy „O”, który spłonął w dniu 26 stycznia 1993 roku.

Działają tu następujące organizacje i instytucje, zajmujące się organizowaniem życia kulturalnego miejscowości: Stowarzyszenie Przyjaciół Międzyrzecza, Ochotnicza Straż Pożarna, Filia Gminnego Ośrodka Kultury, Filia Biblioteki Gminnej, Koło Gospodyń Wiejskich, Koło Emerytów, Rencistów i Inwalidów.

Istniejąca w Strażnicy OSP sala bankietowa, największa na terenie gminy Jasienica, jest wykorzystywana na przyjęcia weselne oraz inne imprezy okolicznościowe. W ciągu każdego roku



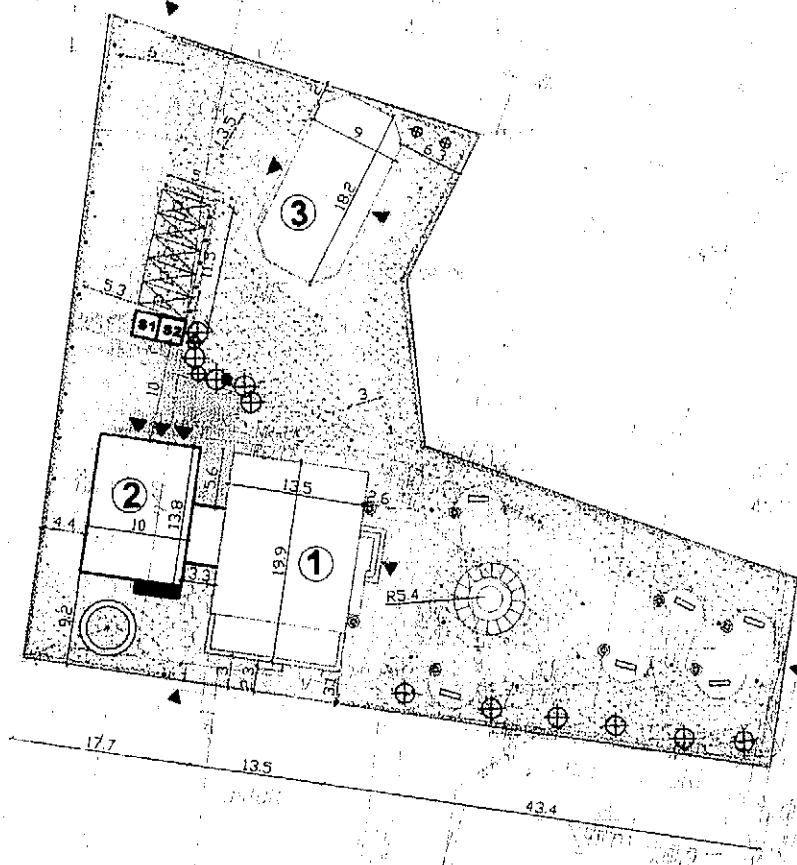
jest tu organizowanych kilka

ogólnodostępnych imprez o charakterze kulturalnym – opłatki bożonarodzeniowe, spotkania noworoczne, bale karnawałowe, festyny, spotkania z artystami i inne. Słabym ogniwem tego obiektu jest zbyt skromne zaplecze kuchenne.


Od 2007 roku, pomiędzy strażnicą OSP i nowo budowanym kościołem rzymskokatolickim istnieje nowo wybudowany obiekt gminny – Ośrodek Kultury Regionalnej „Chata Międzyrzecze”. Działają tu dwie gminne instytucje o charakterze kulturalnym – Filia Gminnego Ośrodka Kultury i Filia Gminnej Biblioteki Publicznej.



W najbliższych latach planowana jest rozbudowa tego obiektu. Przewidywana jest budowa zaplecza kuchennego, sanitariatów oraz pokoi gościnnych. W ramach rozbudowy części kulturalnej przewiduje się adaptację stojącej obok „Chaty Międzyrzecze” stodoły, będącej własnością gminy, na skansen. Planowana jest też budowa parkingu i drogi dojazdowej a także urządzenie terenów zielonych.



Dużą rolę w działalności kulturalnej miejscowości odgrywają dwie, zlokalizowane w Międzyrzeczu Górnym parafie – rzymsko-katolicka oraz ewangelicko-augsburska. Działające przy nich chóry i inne grupy artystyczne organizują koncerty, inscenizacje i inne spotkania dla mieszkańców.



### **3. Gospodarka przestrzenna infrastruktura techniczna**

Gospodarka przestrzenna uregulowana jest miejscowym planem zagospodarowania przestrzennego Międzyrzecza Górnego przyjętego Uchwałą nr XXVII/257/2005 z 24 lutego 2005 r. Rady Gminy Jasienica w sprawie uchwalenia miejscowego planu zagospodarowania przestrzennego gminy Jasienica dla sołectwa Międzyrzecze Górne.



Celem regulacji zawartych w ustaleniach miejscowego planu zagospodarowania przestrzennego gminy Jasienica dla sołectwa Międzyrzecze Górne jest podniesienie poziomu warunków życia mieszkańców poprzez:

- 1) tworzenie warunków dla prowadzenia działalności lokalizacyjnej umożliwiającej wielofunkcyjny rozwój gminy z uwzględnieniem zasady rozwoju zrównoważonego;
- 2) ochronę wartości środowiska przyrodniczego i dziedzictwa historyczno-kulturowego;
- 3) ustalenia dotyczące poprawy ładu przestrzennego;
- 4) ustalenia dotyczące zasad obsługi gminy w zakresie infrastruktury technicznej i komunikacji;
- 5) minimalizację sytuacji kolizyjnych wynikających z przeznaczenia terenów dla różnych funkcji.

## **Infrastruktura techniczna**

### **Drogi i komunikacja**

Najważniejszymi elementami infrastruktury technicznej są drogi publiczne. Przez



teren miejscowości Międzyrzecze Górne przebiegają drogi gminne, powiatowe i droga ekspresowa S1 relacji Bielsko-Cieszyn.

Drogi powiatowe mają łączną długość ok. 8,3 km i są to:

- droga relacji Czechowice –Zabrzeg – Międzyrzecze – Wapienica - dł. ok. 4,1 km
- droga relacji Jasienica-Międzyrzecze - 2,1 km
- droga relacji Rudzica-Międzyrzecze - 2,1 km

Drogi gminne o łącznej długości ok. 30 km co stanowi 13% ogólnej długości dróg gminnych na terenie gminy Jasienica.

Sieć dróg jest dobrze rozwinięta, znaczna część dróg gminnych i powiatowych wymaga jednak modernizacji celem dostosowania do obowiązujących parametrów oraz zwiększającego się ruchu drogowego.



Wzdłuż części dróg powiatowych wybudowane zostały chodniki. Celem poprawy bezpieczeństwa mieszkańców konieczna jest kontynuacja i budowa chodników zarówno wzdłuż dróg powiatowych jak i gminnych, szczególnie w miejscach o zwiększonym natężeniu ruchu pieszych (dojścia do przystanków autobusowych, sieci handlowej i innych obiektów użyteczności publicznej).

Sporym problemem jest obecny stan komunikacji publicznej. Utrudnieniem jest słabo rozwinięta komunikacja autobusowa – mała częstotliwość kursów PKS w dni robocze oraz brak takiej komunikacji w niedziele i święta. Istniejąca komunikacja podmiejska dociera tylko do granicy centrum wsi.

### **Sieć wodociągowa**

Cały obszar miejscowości Międzyrzecza Górnego wyposażony jest w sieć wodociągową o łącznej długości 42.5 km oraz 461 odbiorców, na ogólną długość sieci wodociągowej w całej gminie 313 km.

Operatorem sieci wodociągowej jest AQUA S.A. w Bielsku-Białej, której udziałowcem jest gmina Jasienica.

### **Kanalizacja**

Brak jest kanalizacji sanitarnej. Został wykonany projekt kanalizacji sanitarnej dla gminy Jasienica, który zakłada w części skanalizowanie Międzyrzecza Górnego w projekcie pt. „Budowa kanalizacji sanitarnej w gminie Jasienica w ramach ochrony zlewni zbiornika Goczałkowickiego jako zabezpieczenie wody pitnej dla aglomeracji Śląska”.

Zaprojektowana jest kanalizacja sanitarna w obszarze zlewni rzeki Jasieniczanka o łącznej długości 125 km z przyłączami do 1520 budynków w tym w Międzyrzeczu Górnym projekt zakłada ok. 24 km sieci kanalizacji sanitarnej i 270 przyłączy domowych.

Część projektu, przebiegająca głównie przez obszary o gęstej zabudowie, uzyskała dofinansowanie z Funduszu Spójności. Koszt ogólny to ok. 55 mln złotych netto, w tym uzyskana kwota dofinansowania to ok. 38 mln zł.

### **Elektroenergetyka**

Miejscowość Międzyrzecze Górne zasilana jest liniami energetycznymi Rejonu Energetycznego „Enion” z Bielska-Białej. 100% domostw wyposażonych jest w energię elektryczną.

### **Gazownictwo**

Miejscowość jest całkowicie zgazyfikowana gazem ziemnym nisko i średnio ciśnieniowym.

### **Telekomunikacja**

Międzyrzecze Górne jest obsługiwane głównie przez TP S.A., w budynku Strażnicy OSP usytuowana jest automatyczna centrala telefoniczna, do której podłączeni są w większości mieszkańcy.

Sieć jest pokryta zasięgiem wszystkich operatorów telefonii cyfrowej.

### **Odpady stałe**

Odpady stałe zbierane są do odpowiednich pojemników na posesjach, a stamtąd wywożone przez koncesjonowane firmy i składowane na wysypiskach w Bielsku-Białej i Jastrzębiu, prowadzona jest również selektywna zbiórka śmieci oraz dwa razy w roku nieodpłatna zbiórka opon, zużytego sprzętu RTV i AGD oraz sprzętu wielkogabarytowego.

## Placówki oświatowe



W Międzyrzeczu istnieje placówka oświatowa: Zespół Szkolno-Przedszkolny w skład wchodzi szkoła podstawowa licząca 187 uczniów (10 oddziałów) i przedszkole (4 oddziały). W szkole prężnie działają: drużyna harcerska i gromada zuchowa (wiele wyróżnień i działań na rzecz środowiska). Uczniowie biorą udział w zajęciach pozalekcyjnych płatnych przez Urząd Gminy, są to: SKS, koło plastyczne, informatyczne, zespół wokalny. W związku z przewidywanym obniżeniem wieku obowiązku szkolnego w obiekcie szkolnym mogą wystąpić problemy lokalowe – będzie wówczas istniała potrzeba zorganizowania drugiej świetlicy z pełnym wyposażeniem.

Potrzeby inwestycyjne Zespołu Szkolno-Przedszkolnego to:

- druga szatnia wf. (osobno dla dziewcząt i chłopców),
- prysznice przy sali gimnastycznej,
- gabinet lekarski,
- gabinet dla pedagoga,
- zwiększenie liczby sal lekcyjnych (obowiązuje system dwuzmianowy),
- wymiana kotłowni,

- wyposażenie placu zabaw
- zakup sprzętu komputerowego (obecne wyposażenie pracowni komputerowej pochodzi z roku 1997)

W perspektywie kilku następnych lat należy rozważyć wniosek o rozbudowę szkoły lub budowę nowego przedszkola.

### **Kluby sportowe**

W Międzyrzeczu Górnym działa Jeździecki Klub Sportowy „Czanki”.



### **Placówki służby zdrowia**

Znajdujący się w Międzyrzeczu Ośrodek Zdrowia wchodzi w skład Samodzielnego Gminnego Zakładu Opieki Zdrowotnej w Jasienicy. Jest tu także usytuowany Prywatny Gabinet Stomatologiczny. W pobliżu ośrodka zdrowia znajduje się apteka „Bursztynowa”.



## **Rolnictwo.**

Teren Międzyrzecza Górnego położony jest w dolinie dwóch rzek i na Wysoczyźnie Międzyrzeckiej. Ma zróżnicowaną pokrywę glebową, przeważają gleby powstałe z pyłów lessowych ilastych i gleby średnio ciężkie trudne w uprawie. Szata roślinna uzależniona jest od warunków geologicznych i klimatyczno-glebowych. Lasy porastające obszar Międzyrzecza mają przewagę świerków i buków. Występują również lasy mieszane z przewagą drzew liściastych o charakterze zagajników. Tereny położone nad rzeką Jasienicą mają dobre gleby, a ukształtowanie terenu i sprzyjający agroklimat pozwalają na prowadzenie intensywnej uprawy roślin. Położenie w dolinach rzek ma również duży wpływ na rozwój gospodarki stawowej oraz lokalizację tartaków i młynów wodnych.

W zapiskach dotyczących księstwa cieszyńskiego z XVI w. znaleźć można wzmiankę o wsi Międzyrzecze, która liczyła 40 łanów pól, i w której prowadzono gospodarkę folwarczną.

W późniejszych czasach powstawały przysiółki: od wschodu Rudawka, od południa Nowe Międzyrzecze (przyłączone po II wojnie światowej do Wapienicy), Wygrabowice i Farzyna, włączona w części do Jaworza.

Na wzgórzu nad Potokiem Międzyrzeckim, dzielącym Dolinę Międzyrzecką, powstały w tym czasie dwa młyny wiatrowe – wykorzystujące wiejące w ciągu całego roku sprzyjające wiatry.

Znaczący wpływ na rolnictwo w Międzyrzeczu miały czasy kolonizacji łanowej i napływu osadników niemieckich. Od tego momentu hodowano tu bydło, drób, świnie, owce, kozy, uprawiano len, zboża, kapustę, groch, fasolę i brukiew będącą pożywieniem dla bydła, a w czasie przednówku często ludzi. Organizowane w tym czasie osadnictwo oparte było na prawie magdeburskim. Wzdłuż rzeki biegła droga, a prostopadle do niej ciągnęły się pasy pól w dwóch kierunkach. Każdy rolnik miał własną drogę do pól. Taki układ pozostawał przez wieki aż do II wojny światowej, a i dziś jeszcze gdzieś tam istnieje.

Ówczesne gospodarstwa były duże, liczyły po 20-30 ha, prowadzona w nich była gospodarka trójpłowa. Bydło wypasano na łąkach, świnie tuczono w chlewach. Pola nawożono nawozem zwierzęcym. Zboża zbierano przy pomocy sierpa, pracę tą wykonywały głównie kobiety, mężczyźni wiązali zboże w snopy, układali w babki, które zwożono potem do stodół i młócono zimą cepami. Kos zaczęto używać znacznie później. W XIX w. pojawiły się kosiarki, maszyny do młócenia napędzane kieratem a później prądem. Orki wykonywano wołami a dopiero od XIX w. końmi. Ziemniaki rozpowszechniły się od końca XVIII w.

Od XV w. rozwijała się również gospodarka stawowa, utworzone zostały liczne stawy rybne, książęce i chłopskie.

W latach 1848-1850 rozpoczął się rozwój sadownictwa. Produkcja sadownicza propagowana była na Śląsku Cieszyńskim przez ówczesnych kierowników szkół i księży, rozwinęła się głównie na gruntach przykościelnych. Sady niszczone były często przez klęski żywiołowe. W roku 1882 zniszczyła je, a także plody rolne, runo leśne i zwierzyinę potężna burza gradowa, a w roku 1929 ostra zima. Ponowny rozwój sadownictwa to lata powojenne, zwłaszcza od końca lat 60-tych aż do roku 1989. Lata międzywojenne to okres wprowadzenia mechanizacji i nowych upraw, m.in. buraków cukrowych na potrzeby cukrowni w Chybiu, jednak ze względu na niskie ceny na produkty rolne nie były to lata dobre dla rolników.

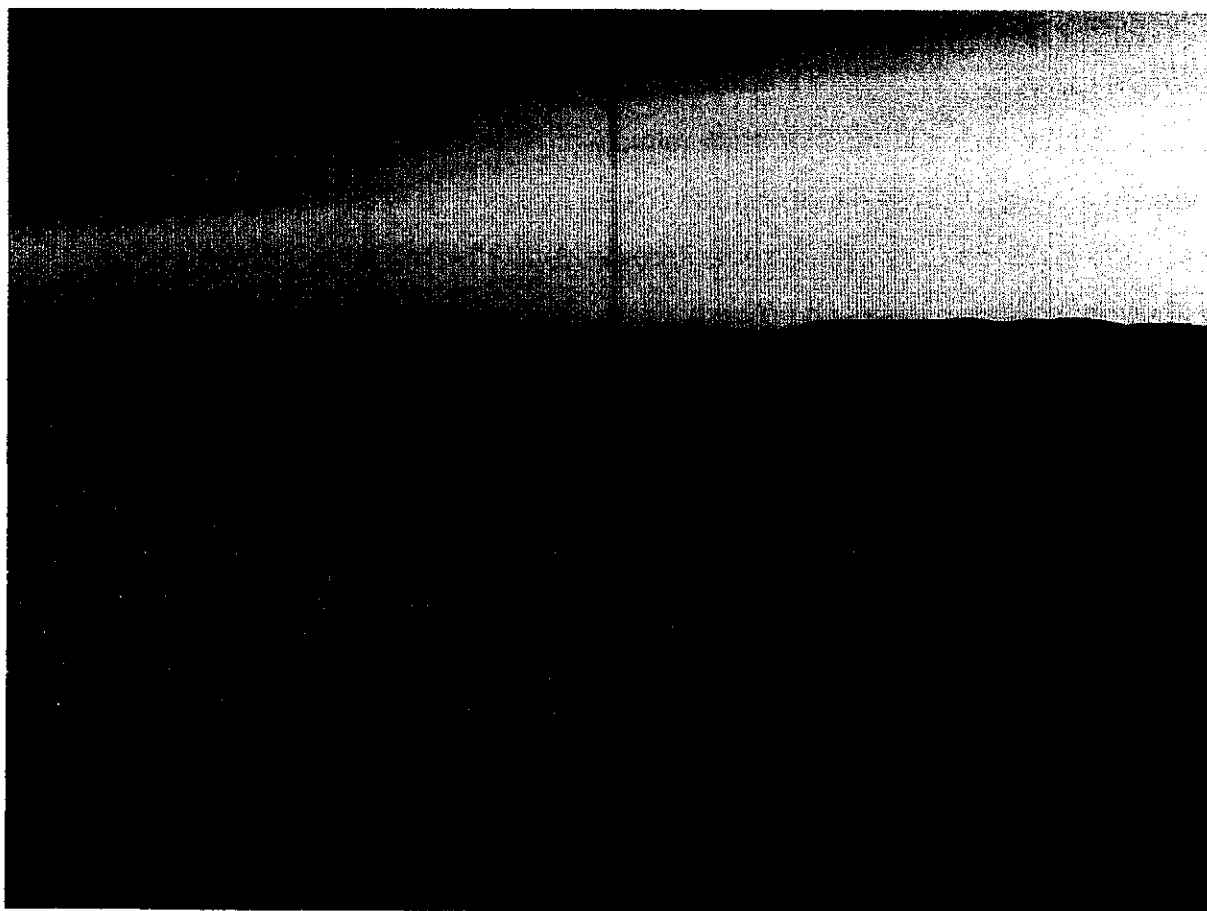
Duże spustoszenie w gospodarstwach rolnych poczyniła II wojna światowa. Po wojnie nastąpiło znaczne rozdrobnienie gospodarstw, na 20 ha gospodarstwie osadzano po dwóch lub trzech nowych właścicieli. W tym czasie do Międzyrzecza przybyli wysiedleńcy ze wschodu, wraz z nimi zmienił się rodzaj i sposób uprawy roślin. Na opuszczonych gruntach powstał Okręgowy Zakład Rolny, a w 1957 roku

istniejąca do dziś Rolnicza Spółdzielnia Produkcyjna im. Przyjaźni Polsko-Węgierskiej "Rolnik". Gospodarowała początkowo na 149 ha ziemi, rozwijając produkcję bydła mlecznego, trzody chlewnej, a w latach 70-tych XX w. kur niosek i brojlerów. Wprowadzono wówczas do uprawy rzepak i kukurydzę (początkowo na zielonkę), a po wybudowaniu suszarni wprowadzono jej uprawę na ziarno. Obecnie dalej istniejąca spółdzielnia prowadzi uprawę roli, hodowlę karpia i drobiu nieśnego. Po wojnie na terenie Międzyrzecza działalność rolniczą na powierzchni około 200 ha prowadziło również Państwowe Gospodarstwo Rolne Ligota. Głównie były to uprawy polowe, niewielką powierzchnię zajmowały stawy rybne, w których hodowano karpie. W latach 1980-1990 zrekultywowano większość stawów ze środków państwowych, co wpłynęło na wzrost ich wydajności sięgającej 2500 kg/ha. W latach 1960 -70 utworzony został także rejon uprawy ziemniaków sadzeniaków, wprowadzono również uprawę traw nasiennych – obie uprawy kontraktowane były przez Centralę Nasienną w Skoczowie. Kontraktowaną rośliną do roku 2006 były również buraki cukrowe. Istotną rolę w obsłudze rolników pełniła Gminna Spółdzielnia „Samopomoc Chłopska”, zaopatrująca rolników w środki produkcji. Organizowała także skup płodów rolnych. Duży udział w rozwoju mechanizacji rolnictwa miało Kółko Rolnicze. Pierwsze wzmianki o jego powstaniu pochodzą z 1895 r., kiedy to wspólnie zakupiono pierwszy tryjer do czyszczenia zbóż, sprowadzano również nowe odmiany zbóż i jałówki hodowlane. W latach 60-tych XX w. reaktywowano Kółko Rolnicze. Z pomocą Funduszu Rozwoju Rolnictwa zakupione zostały ciągniki rolnicze i maszyny do uprawy i zbioru zbóż oraz traw. W szczytowym okresie kółko zrzeszało ponad 100 rolników. W późniejszym okresie weszło w skład Spółdzielni Kółek Rolniczych z siedzibą początkowo w Międzyrzeczu, a potem w Wapienicy. W latach 90-tych zaprzestało działalności rolniczej. W latach 1970-80 istniały w Międzyrzeczu gospodarstwa specjalistyczne ukierunkowane na produkcję sadowniczą, bydłą, trzodziarską i owczarską. W latach 1970-97 bardzo dobrze rozwinięta była hodowla zwierząt. Obecnie zmienił się rozkład gospodarstw, powstały nowe drogi śródpolne. W tym czasie zwiększył się

areal gruntów rolnych RSP do około 500 ha, dzięki przejęciu ziemi z zasobów Państwowego Funduszu Ziemi.


Międzyrzecze Górne to od wieków wieś rolnicza, w której prowadzona jest produkcja rolnicza na wysokim poziomie.

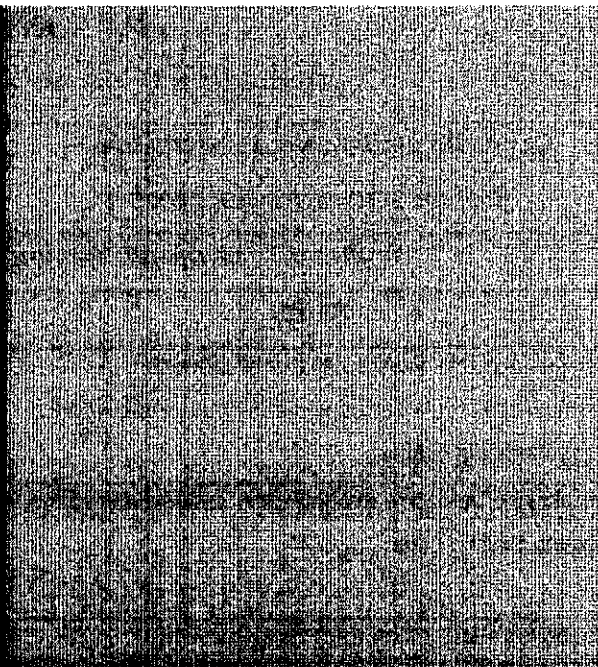

W ostatnich latach w rolnictwie następują duże zmiany, szczególnie w produkcji zwierzęcej. Znacznie spadło pogłowie bydła, trzody chlewnej i drobiu. Zmniejszyła się liczba gospodarstw rolnych, obecnie w Międzyrzeczu Górnym istnieje ich ok. 170, wiele z nich wydzierżawia swoje grunty. Zmieniła się też struktura zasiewów, obecnie uprawia się więcej zbóż towarowych, kukurydzy, rzepaku, niewielkie ilości ziemniaka na potrzeby własne, kukurydzy na zielonkę. Znaczną ilość gruntów ornych zamieniono na użytki zielone. Rolnicza Spółdzielnia Produkcyjna znacznie zmniejszyła powierzchnię upraw rolnych, zlikwidowała chów bydła mlecznego, ograniczyła chów trzody chlewnej. Część gruntów zmieniło swoje przeznaczenie – stały się terenami budowlanymi. Rolnicy z Międzyrzecza korzystają od 2004 r. ze środków pomocowych i dotacji unijnych.





## V. ANALIZA SWOT

<b>Czynniki sprzyjające rozwojowi – mocne strony miejscowości</b>	<b>Czynniki niesprzyjające rozwojowi – słabe strony miejscowości</b>
<b><i>Czynniki rozwojowe wewnętrzne Międzyrzecza Górnego</i></b>	
<b>Atuty</b>	<b>Słabości</b>
Duża liczba firm i zakładów przemysłowych, stanowiąca źródła zatrudnienia dla mieszkańców oraz przychody dla Gminy	brak odpowiedniego zaplecza kuchennego w Strażnicy OSP
atrakcyjne położenie geograficzne, sąsiedztwo dużego miasta Bielsko-Biała	Brak środków na dokończenie budowy kościoła pw. Św. Marcina oraz na remont zabytkowego kościoła ewangelicko-augsburskiego
głęboko zakorzenione tradycje kulturowe	Brak kanalizacji sanitarnej
Duża atrakcyjność turystyczna	Szerokość dróg niedostosowana do zwiększającego się ruchu kołowego
Walory przyrodnicze Międzyrzecza	Brak chodników w miejscach niebezpiecznych dla ruchu pieszych
Wysoka aktywność samorządu sołectwa	brak bazy sportowo – rekreacyjnej, w tym w otoczeniu Zespołu Szkolno-Przedszkolnego jak i brak ogólnodostępnego boiska dla mieszkańców
	Słaba promocja walorów gminy
	Niski poziom wykształcenie mieszkańców
Istnienie instytucji kultury – Filii Gminnego Ośrodka Kultury oraz Filii Biblioteki Publicznej	Zbyt duży udział niskoenergetycznych paliw stałych w ogrzewaniu mieszkań,
	Brak zaplecza kuchennego i sanitariatów, pozwalających na szersze wykorzystanie walorów Ośrodka Kultury Regionalnej „Chata Międzyrzecze”
organizacja cyklicznych imprez kulturalnych	Brak miejsc noclegowych na terenie miejscowości
amatorska twórczość artystyczna	Brak odpowiedniego zabezpieczenia przeciwpowodziowego
Udział mieszkańców w wielu zespołach artystycznych – Zespół folklorystyczny „Międzyrzeczanie”, chór, schola, orkiestra dęta	
działające stowarzyszenia – OSP, Stowarzyszenie Przyjaciół Międzyrzecza	
duża liczba młodzieży związanej z klubami sportowymi – „Czanki” oraz „KS Międzyrzecze”	
organizacja imprez sportowych	
zwiększone zainteresowanie mieszkańców estetyką	

otoczenia	
Działalność bojowa i kulturalno-społeczna jednostki OSP	
Zabezpieczony w planie zagospodarowania przestrzennego teren pod zbiornik retencyjny	
Istniejące w miejscu planowanej budowy zbiornika retencyjnego złoża kruszyw, pozwalające na znaczące obniżenie kosztów budowy zbiornika	
Możliwość wykorzystania będącego własnością gminy obszaru „Starej Prochowni” na teren o charakterze sportowo-rekreacyjnym	
czyste środowisko naturalne	
Dobrze rozwinięty lokalny serwis internetowy	
<b><i>Czynniki rozwojowe zewnętrzne w otoczeniu</i></b>	
<b>Szanse</b>	<b>Zagrożenia</b>
Bliskość dużej aglomeracji miejskiej	Nadmierna eksploatacja dróg powiatowych i gminnych przez transport ciężarowy
Dogodne połączenie komunikacyjne – węzeł komunikacyjny na drodze S-1 na terenie Międzyrzecza	ograniczony dostęp do środków pozabudżetowych, zmniejszający możliwości poprawy infrastruktury technicznej
wzrost zainteresowania mieszkańców Bielska-Białej i okolic czynnym wypoczynkiem w Międzyrzeczu Górnym (trasy spacerowe, rowerowe, jazda konna i inne)	ograniczone środki finansowe na rozwój bazy oświatowej i sportowej
dostępne zewnętrzne środki pomocy na wspieranie lokalnych inicjatyw	
Duże zainteresowanie dobrze uzbrojonymi terenami budowlanymi na terenie miejscowości	

## **VI. WIZJA ROZWOJU MIEJSCOWOŚCI**

*Wizja to opis głównych pól aktywności w przyszłości, stanowiący najogólniejszy cel społeczności lokalnej.*

*Wizję rozwoju Międzyrzecza Górnego określono w perspektywie do roku 2015.*

Wizja jest zapisem woli mieszkańców i ich deklaracją wspólnego urzeczywistniania nakreślonych celów. Wizja w swej istocie łączy wszystkie środowiska, siły i osoby na rzecz jej realizacji, jednak bez wskazywania sposobów i środków. Te zapewne będą wypadkową aspiracji, doświadczeń i pomysłowości mieszkańców i ośrodków decyzyjnych wcielających ją w życie.

### **I PLAN DŁUGOTERMINOWY**

#### **1. Priorytety:**

**1.1. Budowa i modernizacja infrastruktury;**

**1.2. Poprawa poziomu zaspokojenia potrzeb społecznych i kulturalnych mieszkańców;**

**1.3. Zachowanie dziedzictwa kulturowego;**

**1.4. Rozwój przedsiębiorczości;**

**1.5. Wzrost atrakcyjności inwestycyjnej;**

**1.6. Kultywowanie tradycji i wartości lokalnych.**

#### **I. Uzasadnienie**

Rozwój infrastruktury technicznej, sportowej i kulturalnej ma decydujące znaczenie dla powodzenia programów rozwoju obszarów wiejskich. Poziom rozwój infrastruktury stanowi o rozwoju lokalnej gospodarki, rzutuje na poziom i komfort życia mieszkańców, decyduje o jakości i stopniu zaspokojenia potrzeb społecznych mieszkańców. Powyższe uwarunkowanie znalazło odbicie przy tworzeniu Planu Odnowy Miejscowości Międzyrzecze Górne.

Nacisk na rozwój szeroko rozumianej infrastruktury będzie wymagać koncentracji znacznych środków finansowych. W celu zapewnienia stałego wzrostu jakości życia oraz dostosowania do standardów UE niezbędne jest zwiększenie poziomu wydatków, szczególnie na inwestycje infrastrukturalne z zakresu ochrony środowiska i rozwoju infrastruktury społecznej.

Bardzo ważnym elementem kształtującym warunki życia mieszkańców obszarów wiejskich i wiejsko – miejskich, odpowiadające standardom cywilizacyjnym i pozwalające mieszkańcom realizować ich cele ekonomiczne, jest stworzenie im warunków do aktywnego uczestnictwa w gospodarczym życiu miejscowości i gminy.

Międzyrzecze Górne jako zaplecze dużego, 180 – tysięcznego miasta Bielska-Białej przyciąga podmioty gospodarcze, które chętnie lokują tu swoje firmy. Tereny pod tego rodzaju budownictwo znajdują się na terenie miejscowości. Ważnym zadaniem władz samorządowych i społeczności lokalnej jest wspieranie wszelkich inicjatyw, służących rozwojowi Międzyrzecz Górny i ułatwiających podejmowanie inwestycji.

Realizacja wyżej wymienionych celów strategicznych będzie możliwa tylko przy pełnej mobilizacji mieszkańców sołectwa. Aktywność mieszkańców w kierunku podejmowania działań wspierających rozwój gospodarczy, społeczny i kulturalny miejscowości będzie warunkiem krytycznym dla realizacji priorytetów niniejszego planu.

## **II. Cele**

### **Sfera społeczna**

Uatrakcyjnienie przestrzeni publicznych służących zaspokajaniu potrzeb w dziedzinie wypoczynku, rekreacji i sportu.
Rozwój bazy kulturalnej, rekreacyjnej i sportowej.
Rozwój usług z zakresu turystyki, rekreacji, sportu i kultury.
Poprawa stanu bezpieczeństwa na drogach.

### **Sfera potencjałów**

Likwidacja lub ograniczenie źródeł zanieczyszczenia środowiska (np. emisja spalin – system komunikacyjny, ścieki).
Ochrona terenów otwartych.
Budowa i modernizacja sieci kanalizacyjnej.
Modernizacja systemów grzewczych w budynkach użyteczności publicznej.
Podniesienie świadomości ekologicznej wszystkich mieszkańców gminy.
Zapewnienie dobrego poziomu dostępności komunikacyjnej wszystkim mieszkańcom i przyjezdnym - poprawa stanu technicznego dróg i całej infrastruktury drogowej.
Zwiększenie liczby miejsc parkingowych.
Budowa kompleksów rekreacyjno-sportowych.
Modernizacja istniejącej sieci wodociągowej.
Zachowanie i wyeksponowanie wartościowych zasobów dziedzictwa kulturowego i krajobrazu Międzyrzecza Górnego.
Rozbudowa bazy kulturalnej.

### **Sfera gospodarcza**

Stworzenie systemu wsparcia inwestorów i przedsiębiorców tworzących nowe, stałe miejsca pracy.
Rozbudowa bazy turystycznej i wypoczynkowej w oparciu o kompleksy leśne oraz powiązanie oferty krajobrazowej ze sferą szeroko rozumianych usług turystycznych.
Wzrost atrakcyjności gminy dla rozwoju usług i zabezpieczenia terenów pod budownictwo mieszkaniowe.
Promowanie zróżnicowania działalności rolniczej i zbliżonej do rolnictwa w gospodarstwach rolnych.

### Wykaz i harmonogram realizacji projektów na okres 2009-2016

Nazwa przedsięwzięcia	Szacun- kowy koszt	Lata realizacji	Źródło finansowania
Rozbudowa zaplecza kuchennego w Strażnicy OSP w Międzyrzeczu Górnym celem poprawy funkcjonalności Sali na cele kulturalne i społeczne	400 000 zł	2009-2010	Fundusze strukturalne – 75%, środki własne 25%
Remont zabytkowych cmentarzy	220 000zł	2009 – 2016	Fundusze strukturalne – 85%, środki budżetu gminy 15%
Remont zabytkowego kościoła ewangelicko-augsburskiego w Międzyrzeczu Górnym	150 000 zł	2009-2016	Fundusze strukturalne – 75%, środki własne 25%
Rozbudowa Zespołu Szkolno-Przedszkolnego	2 000 000 zł	2009-2016	Fundusze strukturalne – 85%, środki budżetu gminy 15%
Wykonanie elewacji nowo budowanego kościoła pw. Św. Marcina w Międzyrzeczu Górnym	150 000 zł	2009-2010	Fundusze strukturalne – 75%, środki własne 25%
Budowa ogólnodostępnego boiska trawiastego	400 000 zł	2009 - 2010	Fundusze strukturalne – 85%, środki budżetu gminy 15%
Zagospodarowanie otoczenia „Chaty Międzyrzecze” - budowa zaplecza	1 400 000zł	2009 – 2011	Fundusze strukturalne – 85%, środki

kuchennego wraz z sanitariatami i pokojami gościnnymi, urządzenie terenów zielonych, adaptacja starej stodoły na skansen			budżetu gminy 15%
Budowa kompleksu sportowego (boisko wielofunkcyjne ze sztuczną nawierzchnią) w otoczeniu Zespołu Szkolno-Przedszkolnego	300 000zł	2009 – 2012	Fundusze strukturalne – 85%, środki budżetu gminy 15%
Rewitalizacja Prochowni – budowa kompleksu sportowo-rekreacyjnego	500 000zł	2009 - 2015	Fundusze strukturalne – 85%, środki budżetu gminy 15%
Modernizacja dróg Spacerowa, Widok	800 000zł	2009 – 2011	Fundusze strukturalne – 85%, środki budżetu gminy 15%
Modernizacja pozostałych dróg gminnych	1 000 000zł	2009 - 2015	budżet gminy
Budowa chodników przy drogach powiatowych i gminnych	800 000zł	2009 - 2015	budżet gminy
Rozwój szerokopasmowego dostępu do Internetu	150 000zł	2010	Fundusze strukturalne – 85%, środki budżetu gminy 15%
Budowa kanalizacji sanitarnej	10 000 000zł	2009 – 2015	Fundusze strukturalne – 70%, środki budżetu gminy 30%
Budowa sieci przydomowych oczyszczalni ścieków	8 000 000zł	2009 – 2015	Fundusze strukturalne – 85%, środki budżetu gminy 15%

Działania na rzecz dostosowania liczby miejsc w przedszkolu i szkole podstawowej dla potrzeb rozwijającego się sołectwa	1 200 000zł	2011 - 2015	Fundusze strukturalne – 85%, środki budżetu gminy 15%
Budowa mostów oraz kładek	2 000 000zł	2009 - 2015	budżet gminy, środki pozabudżetowe
Rozbudowa bazy dla Podstawowej Opieki Zdrowotnej	1 500 000zł	2010 - 2015	Fundusze strukturalne – 85%, środki budżetu gminy 15%
Remont placów zabaw	50 000zł	2012	Fundusze strukturalne – 50%, środki budżetu gminy 50%
Budowa amfiteatru	1 500 000zł	2013 - 2015	Fundusze strukturalne – 85%, środki budżetu gminy 15%
Zagospodarowanie terenu wokół zbiornika retencyjnego	10 000 000zł	2014 - 2015	Fundusze strukturalne
Remont zabytkowych cmentarzy	120 000zł	2014 - 2015	Fundusze strukturalne – 85%, środki budżetu gminy 15%



## **VII SYSTEM WDRAŻANIA I MONITORINGU**

Kluczowym elementem decydującym o wdrożeniu Planu Odnowy Miejscowości Międzyrzecze Górne jest zatwierdzenie go uchwałą Rady Gminy Jasienica. Prace nad wdrażaniem i realizacją Planu od początku zostaną poddane pełnej kontroli mieszkańców Międzyrzecza Górnego. Mieszkańcy będą brać czynny udział w pracach związanych z aktualizacją Planu zgłaszając nowe propozycje inwestycyjne.

Wdrażanie Planu Odnowy miejscowości będzie podlegać stałemu monitorowaniu. Proces ten będzie miał na celu kontrolę stanu zaawansowania realizacji założonych działań oraz ich zgodności z postawionymi założeniami. Plan będzie modyfikowany poprzez korekty i uaktualnianie jego zapisów. Stan realizacji zaplanowanych zadań i ich weryfikacja, będzie procesem ciągłym, trwającym od momentu rozpoczęcia planowania inwestycji, poprzez realizację, aż do jej zakończenia. Monitorowanie odbywać się będzie w formie bezpośredniej, polegającej na dokonywaniu wizji lokalnych i sprawdzaniu rzeczywistego stanu realizacji działań oraz pośredniej – sprawozdawczej, polegającej na analizowaniu materiałów, wskaźników, statystyk.

PRZEWODNICĄCY RADY

Jerzy Czuliński



załącznik nr 6 /XXXI/ 09.04.2009

Uchwała Nr XXXI/243/2009  
Rady Gminy Jasienica  
z dnia 9 kwietnia 2009r.

w sprawie uchylenia Uchwały Nr XXVII/254/08 Rady Gminy Jasienica dnia 27 listopada 2008r. w sprawie ustalenia wysokości opłat za usługi komunalne o charakterze użyteczności publicznej.

Na podstawie art.18 ust.2 pkt. 15 ustawy z dnia 8 marca 1990 roku o samorządzie gminnym (Dz. U. z 2001r. Nr 142, poz. 1591 z późn. zm) oraz art.4 ust.1 pkt 2 ustawy z dnia 20 grudnia 1996r. o gospodarce komunalnej (dz. U. z 1997r. Nr 9 poz. 43 z późn.zm).

**Rada Gminy Jasienica  
uchwała:**

**§ 1**

Uchylić Uchwałę Nr XXVII/254/08 Rady Gminy Jasienica dnia 27 grudnia 2008r. w sprawie ustalenia wysokości opłat za usługi komunalne o charakterze użyteczności publicznej.

**§ 2**

Wykonanie uchwały powierza się Wójtowi Gminy Jasienica.

**§ 3**

Uchwała wchodzi w życie z dniem podjęcia.

RADCA PRAWNY

mgr Marianna Mamica



### Uzasadnienie:

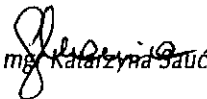
Na sesji w dniu 27 listopada 2008r. Rada Gminy Jasienica podjęła Uchwałę nr XXVII/254/08 w sprawie ustalenia wysokości opłat za usługi komunalne o charakterze użyteczności publicznej.

Uchwałą Nr XV/14/2007 Rada Gminy Jasienica z dnia 6 grudnia 2007r. w sprawie ustalenia górnych stawek opłat ponoszonych przez właścicieli nieruchomości za usługi w zakresie odbierania odpadów komunalnych oraz opróżnianie zbiorników bezodpływowych i transport nieczystości ciekłych, Rada Gminy Jasienica ustaliła górne stawki dla wszystkich podmiotów uprawnionych do wykonywania przedmiotowych usług.

Wysokość opłaty za usługę polegającą na wywozie nieczystości ciekłych ze zbiorników bezodpływowych, która świadczona ma być przez Zakład Komunalny w Jasienicy - mieści się w górnych stawkach określonych w ww. uchwale

Mając powyższe na uwadze uchylenie Uchwały Nr XXVII/254/08 Rady Gminy Jasienica dnia 27 listopada 2008r. jest uzasadnione.

**DYREKTOR**

  
mgr Katarzyna Sańć-Kania

**ZAKŁAD KOMUNALNY**  
W JASIENICY  
43-385 JASIENICA 159



zalogowano w 4/XXXII 09.04.2009

nieprzebrano

**Uchwała Nr XXXII/249/2009  
Rady Gminy Jasienica  
z dnia 9 kwietnia 2009 roku**

w sprawie: **zmian budżetu Gminy Jasienica na 2009 rok.**

Działając na podstawie art. 18 ust 2 pkt. 4 Ustawy o samorządzie gminnym (t.j. z 2001r. Dz.U Nr 142 poz. 1591 z późniejszymi zmianami)

**Rada Gminy Jasienica  
uchwala, co następuje:**

**§ 1**

1. Zwiększyć wydatki budżetu gminy o kwotę 400 000,00 złotych zgodnie z załącznikiem Nr 1 do Uchwały.

Dochody budżetu gminy po zmianach wynoszą 50 257 317,00 złotych

Wydatki budżetu gminy po zmianach wynoszą 53 664 649,00 złotych

Przychody budżetu gminy wynoszą 6 407 332,00 złotych

w tym:

- przychody z tytułu wolnych środków 1 348 332,00 złotych
- przychody z zaciągniętych kredytów krajowych 5 059 000,00 złotych

Rozchody budżetu gminy wynoszą 3 000 000,00 złotych

w tym:

- spłaty otrzymanych krajowych kredytów 3 000 000,00 złotych

Deficyt budżetu Gminy Jasienica w kwocie 3 407 332,00 złotych pokryty zostanie z przychodów z wolnych środków w kwocie 1 348 332,00 złotych oraz z zaciągniętych kredytów krajowych w kwocie 2 059 000,00 złotych.

**§ 2**

Wykonanie uchwały powierza się Wójtowi Gminy Jasienica.

**§ 3**

Uchwała wchodzi w życie z dniem podjęcia i podlega ogłoszeniu na tablicy ogłoszeń Urzędu Gminy i w Biuletynie Informacji Publicznej.

### Zwiększenie wydatków budżetu Gminy Jasienica na 2009 rok

Lp.	Dział	Rozdział	Nazwa - Treść	kwota (zł.)
1	700		Gospodarka mieszkaniowa	400 000,00
		70005	Gospodarka gruntami i nieruchomościami	400 000,00
			w tym:	
			wydatki majątkowe	400 000,00
			<b>OGÓŁEM</b>	<b>400 000,00</b>

#### Przeznaczenie wydatków

Dział 700

wydatki majątkowe

Rozbudowa obiektu strażnicy OSP w Międzyrzeczu Górnym 400 000,00

Razem: 400 000,00



zaliczenie w 8 / XXXII 09.04.2009  
w. przysięga

**Uchwała Nr XXXII / .... / 2009  
Rady Gminy Jasienica  
z dnia 9 kwietnia 2009 roku**

w sprawie : zmiany Uchwały Budżetowej na rok 2009 Nr XXVIII/258/2008 Rady Gminy Jasienica z dnia 30 grudnia 2008 roku.

Działając na podstawie art.18 ust.2 pkt 4 ustawy o samorządzie gminnym (t.j. z 2001 roku Dz.U. Nr 142 poz. 1591 z późn. zm.), art.166 ust.1, 2 i 4 ustawy z dnia 30 czerwca 2005 roku o finansach publicznych (Dz.U. Nr 249 poz. 2104 z późn. zm.)

**Rada Gminy Jasienica  
uchwala, co następuje:**

**§ 1**

W załączniku Nr 6 *Wydatki majątkowe w budżecie gminy na 2009 rok* do uchwały Budżetowej na rok 2009 Nr XXVIII/258/2008 Rady Gminy Jasienica z dnia 30 grudnia 2008 roku wprowadza się zmiany i nadaje mu brzmienie jak w załączniku Nr 1 do niniejszej uchwały.

**§ 2**

Wykonanie uchwały powierzyć Wójtowi Gminy Jasienica.

**§ 3**

Uchwała wchodzi w życie z dniem podjęcia i podlega ogłoszeniu na tablicy ogłoszeń Urzędu Gminy i w Biuletynie Informacji Publicznej.

**Załącznik Nr 1**  
**do Uchwały Rady Gminy Jasienica**  
**z dnia 9 kwietnia 2009 roku**

**Wydatki majątkowe w budżecie gminy na 2009 rok**

Lp	Nazwa zadania - cel wydatki	Klasyfikacja budżetowa			Kwota złotych
		Dz.	Rozdz.	§	
1	Budowa wodociągu				
2	Bielowicko, Grodziec, Łazy, Wieszczęta	O10	O1010	6050	500 000
3	Budowa mostu drogowego na potoku Wapieniczanka w ciągu drogi powiatowej Międzyrzecze -Mazańcowice	600	60014	6300	200 000
4	Budowa chodnika w Bierach	600	60016	6050	200 000
5	Budowa chodnika w Jasienicy (ul.Cisowa w kierunku Jaworza)	600	60016	6050	116 000
6	budowa chodnika w Landeku	600	60016	6050	23 000
7	Budowa chodnika w Mazańcowicach etap III	600	60016	6050	170 000
8	Budowa chodnika w Międzyrzeczu Dolnym	600	60016	6050	70 000
9	Budowa chodnika w Międzyrzeczu Górnym	600	60016	6050	70 000
10	Budowa chodnika w Rudzicy etap II	600	60016	6050	300 000
11	Budowa chodnika w Rudzicy (od kościoła)	600	60016	6050	50 000
12	Budowa chodnika w Świętoszówce II etap	600	60016	6050	68 450
13	Budowa chodnika Bielowicko-Wieszczęta (dokumentacja)	600	60016	6050	40 000
14	Przebudowa drogi "Liliowa" w Jasienicy	600	60016	6050	599 225
15	Budowa chodnika w Jasienicy "Strumieńska" etap III	600	60016	6050	325 000
16	przebudowa kładki pieszko-jezdnej nr 36 w Jasienicy	600	60016	6050	250 000
17	Budowa chodnika w Jasienicy "Łaziańska" (projekt)	600	60016	6050	50 000
18	Budowa parkingu koło obiektu gminnego "Drewniarz" w Jasienicy	600	60016	6050	50 000
19	Budowa zatoki autobusowej w Rudzicy	600	60016	6050	40 000
20	zakup przyczepy (Rudzica)	600	60016	6060	10 000
21	Odwodnienie i utwardzenie placu obok obiektu gminnego GOK w Rudzicy	600	60016	6050	50 000
22	"Dom Strazaka" w Roztropicach	700	70005	6050	150 000
23	Zmiana sposobu użytkowania obiektu po byłej szkole Landeku na lokal socjalny	700	70005	6050	130 000
24	Rozbudowa "agronomówki" w Mazańcowicach pod filię GOK	700	70005	6050	15 000
25	Obiekt gminny OSP Landek rozbudowa	700	70005	6050	170 000
26	modernizacja obiektu GOK Biery- modernizacja pomieszczeń na szatnię	700	70005	6050	100 000
27	plac zabaw w Jasienicy	700	70005	6050	30 000

28	zakup urządzeń na plac zabaw w Landeku	700	70005	6060	5 000
29	Rozbudowa obiektu Straznicy OSP w Międzyrzeczu Górnym	700	70005	6050	400 000
30	Rozbudowa i zagospodarowanie terenu wokół Ośrodka Kultury Regionalnej w Międzyrzeczu Górnym	700	70005	6050	300 000
31	Ośrodek zdrowia w Jasienicy -termomodernizacja	700	70005	6050	95 561
32	Zakup gruntu w Mazańcowicach	700	70005	6050	4 439
33	zakup sprzętu komputerowego, oprogramowania	750	75023	6060	50 000
34	Zakup sprzętu do zapisu obrad Rady Gminy	750	75022	6060	40 000
35	Szkoła w Jasienicy - elewacja	801	80110	6050	200 000
36	szkoła podstawowa filia Łazy (odnowienie elewacji, kącik zabaw, dokończenie budowy ogrodzenia)	801	80101	6050	42 000
37	Szkoła podstawowa w Wieszczętach - adaptacja części szkoły na przedszkole (dokumentacja)	801	80101	6050	200 000
38	Przedszkole w Świętoszówce -termomodernizacja- wymiana źródła ciepła wraz z ociepleniem	801	80104	6050	480 000
39	Budowa kanalizacji Gminy Jasienica	900	90001	6210	500 000
40	Zakup sprzętu dla Zakładu Komunalnego w Jasienicy	900	90001	6210	35 268
41	Budowa oświetlenia ulicznego w Bielowicku	900	90015	6050	30 000
42	Budowa oświetlenia ulicznego w Grodźcu	900	90015	6050	10 000
43	Budowa oświetlenia ulicznego w Hłownicy	900	90015	6050	103 600
44	Budowa oświetlenia ulicznego w Jasienicy	900	90015	6050	40 000
45	Budowa oświetlenia ulicznego w Landeku	900	90015	6050	27 000
46	Budowa oświetlenia ulicznego w Łazach	900	90015	6050	58 000
47	Budowa oświetlenia ulicznego w Międzyrzeczu Dolnym	900	90015	6050	20 000
48	Budowa oświetlenia ulicznego w Międzyrzeczu Górnym	900	90015	6050	42 000
49	Budowa oświetlenia ulicznego w Roztropicach	900	90015	6050	60 000
50	Budowa oświetlenia ulicznego w Rudzicy	900	90015	6050	50 000
51	Budowa zadaszanej sceny w Rudzicy	921	92109	6050	180 000
52	Budowa Antresoli w budynku gminnym w Rudzicy (GOK)	921	92109	6050	348 780
53	Przebudowa i rozbudowa budynku rekreacji kulturalnej przy boisku sportowym w Międzyrzeczu Dolnym	921	92109	6050	465 000
54	Scena zadaszona w Międzyrzeczu Dolnym	921	92109	6050	185 000
55	Przenośne trybuny	921	92195	6050	140 000
56	Budowa ogrodzenia na boisku sportowym w sołectwie Grodziec i montaż "piłkołapów"	926	92601	6050	80 000
57	Budowa ogólnodostępnego boiska przy ZSzP w Międzyrzeczu Górnym	926	92601	6050	13 000

58	Zwiększenie dostępności infrastruktury sportowej w Gminie Jasienica poprzez adaptację hali lekkoatletycznej wraz z budową boiska w Mazańcowicach	926	92601	6050	533 200
59	Zakup piłkotapów - boisko w Mazańcowicach	926	92601	6050	15 800
60	Rozbudowa kompleksu kulturalno-sportowego w Jasienicy	926	92601	6050	270 000
61	Rozszerzenie lokalnej infrastruktury sportowej w Gminie Jasienica poprzez budowę boiska do piłki nożnej w Międzyrzeczu Górnym	926	92601	6050	408 741
62	Budowa kompleksu sportowego w Rudzicy w ramach programu "Moje boisko Orlik 2012"	926	92601	6050	1 500 000
63	Budowa kompleksu sportowego w Mazańcowicach w ramach programu "Moje boisko Orlik 2012"	926	92601	6050	1 700 000
<b>RAZEM:</b>					<b>12 409 064</b>