

sekcja mapy: 541. 232. 203
541. 232. 251

skala 1:1000

ZAKRES OPRACOWANIA
stan na 19.10.2008 r.

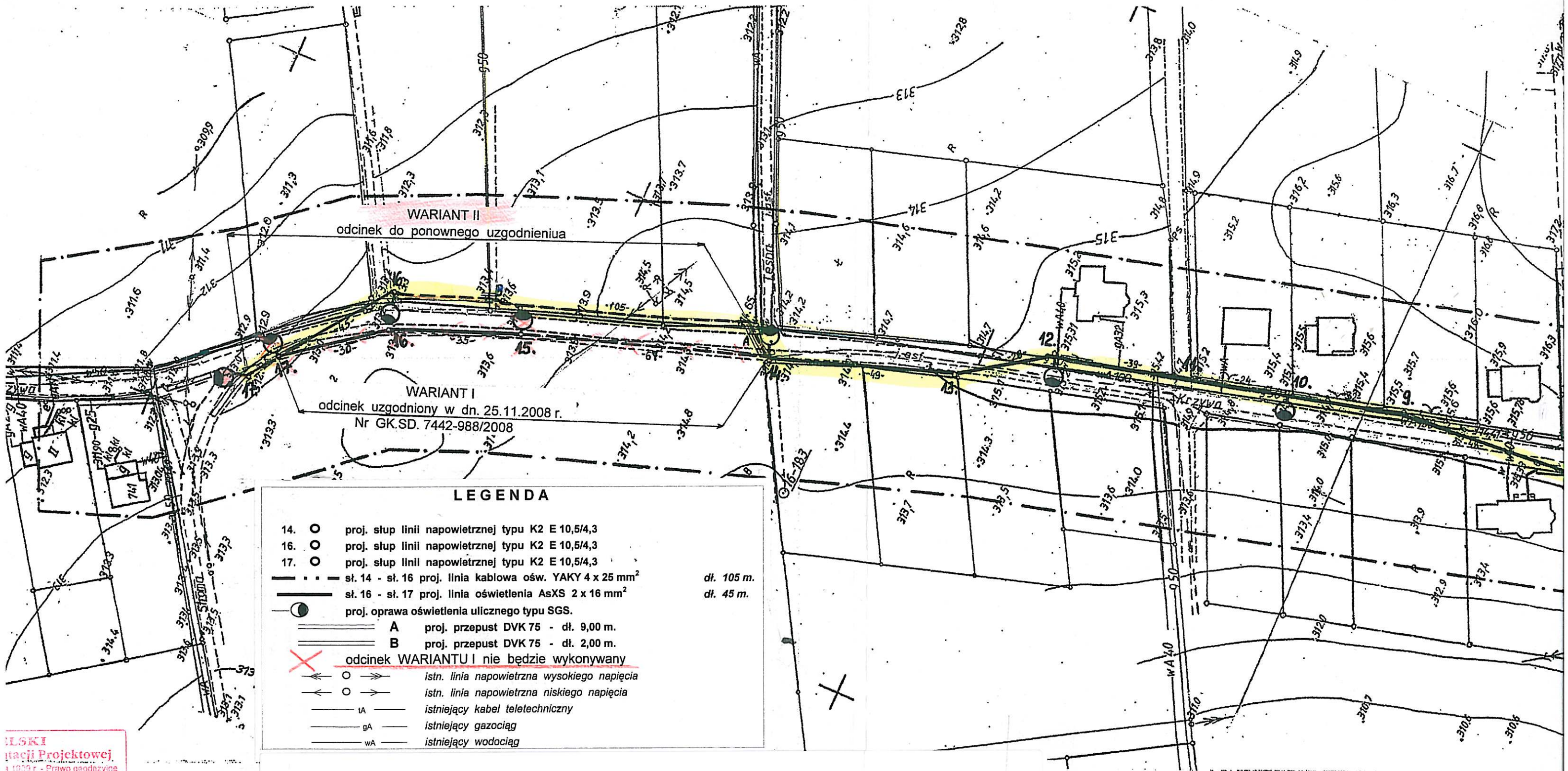
- Kolorem fioletowym ———— oznaczono granice pochodzące z wcześniejszych operatów
- Kolorem fioletowym - - - - - oznaczono granice pochodzące z przeskalowania mapy ewidencyjnej

**pomierzył: GODETA
MACIEJ KŁAPCZ**
43-316 Bielsko-Biała, ul. Dąbka 6
Upr. nr 3137

Bielsko - Biała 19 10 2008 r.

Stacja Bielski
Powiatowy Ośrodek Dokumentacji
Geodezyjnej i Kartograficznej
W obszarze oznaczonym linią
dokonano aktualizacji treści mapy zasadniczej.
Dokumenty z pomiaru uzupełniającego przyjęto
do zasobu powiatowego w dniu 5.11.2008
i zaewidencjonowano pod nr 43.316.3137/08
Niniejsza mapa "revisio" służyć do celów projektowych.
Projektowanie, druk, wydruk, wydruk, wydruk
na budowę, wydruk, wydruk, wydruk, wydruk
nawet nie jest, wydruk, wydruk, wydruk, wydruk
przebiegających, wydruk, wydruk, wydruk, wydruk
z up. STAROSTY
(miejscowość i data)
(imię i nazwisko)
(podpis)
Inspektor

Temat: Plan trasy podwieszenia przewodów i budowy linii napowietrznej oświetlenia ulicznego drogi gminnej ul. Krzywej w sołectwie Mazańcowice.			
Inwestor: Urząd Gminy Jasienica		ul. Międzyrzecka 43-385 Jasienica	
Projektował: Instalatorstwo Elektryczne			
Adam Dyduch		ul. Piastowska 88/16	
43 - 300 Bielsko - Biała		upr. 23/90 B-B	
Data : wrzesień - grudzień 2008 r.		Skala 1 : 1000	Układ TT
		Nr rys.	1



PLSKI
racji Projektowej
1999 r. - Prawo geodezyjne
1989 i Nr 120, poz. 1265)
rol użytkownika terenu

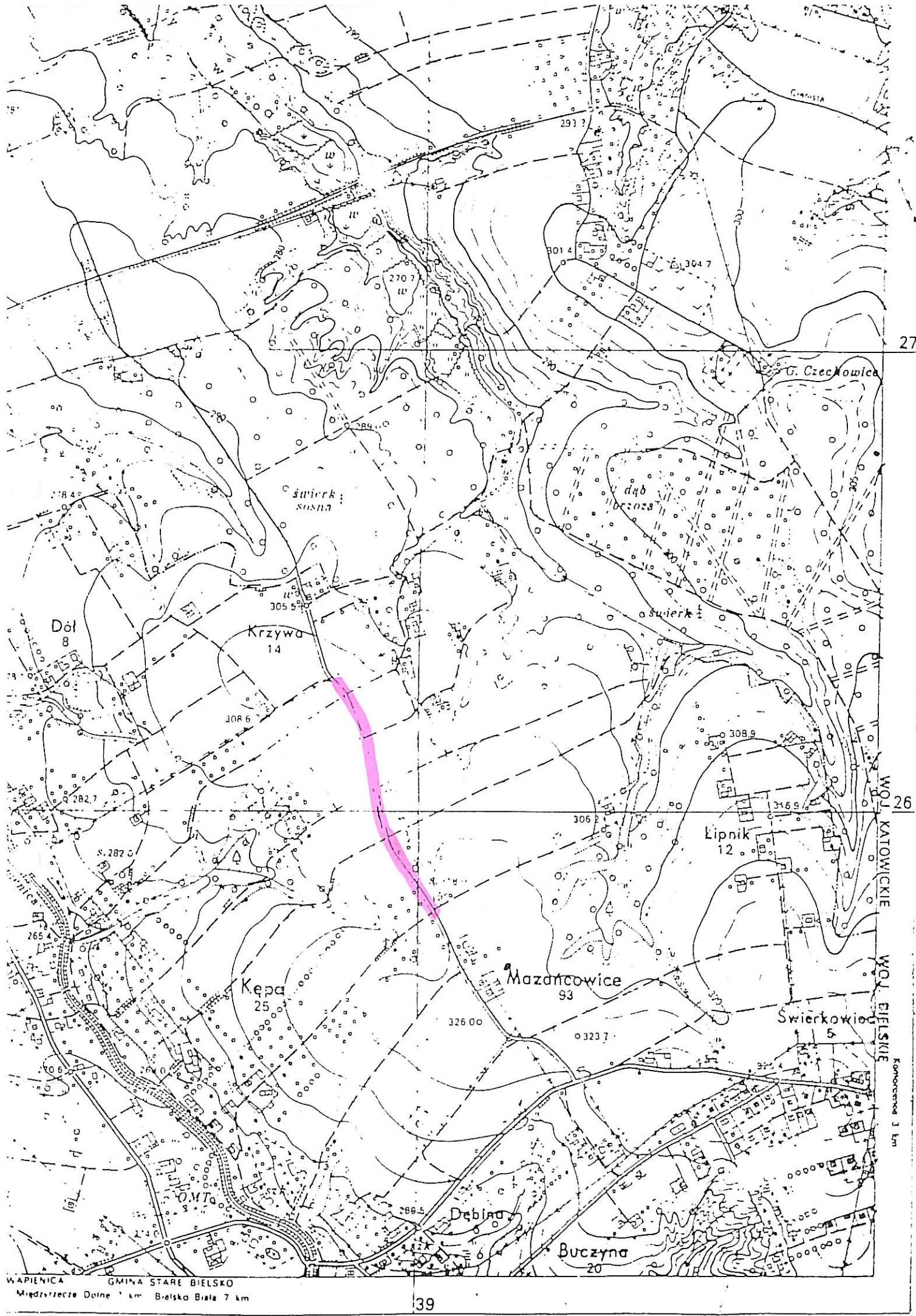
2. *dyktando*
ul. Lwów
od 14000 H
renu podlega wytyczeniu
przez jednostki uprawnione

inia terenu z uzgodnionym
mapę z wynikami pomiarów
ministracji architektoniczno-

zbrojenia terenu zachowuje
plni w sprawie uzgodnienia
terenu. Uzgodnienia traci
13 rozporządzenia Ministra
4 kwietnia 2001 r. w sprawie
oraz zespołów uzgadniania
(L. 455).

up. STAROSTY

anuta *Grzypiec*
dniczary Zespołu Uzgadniania
okumentacji Projektowej

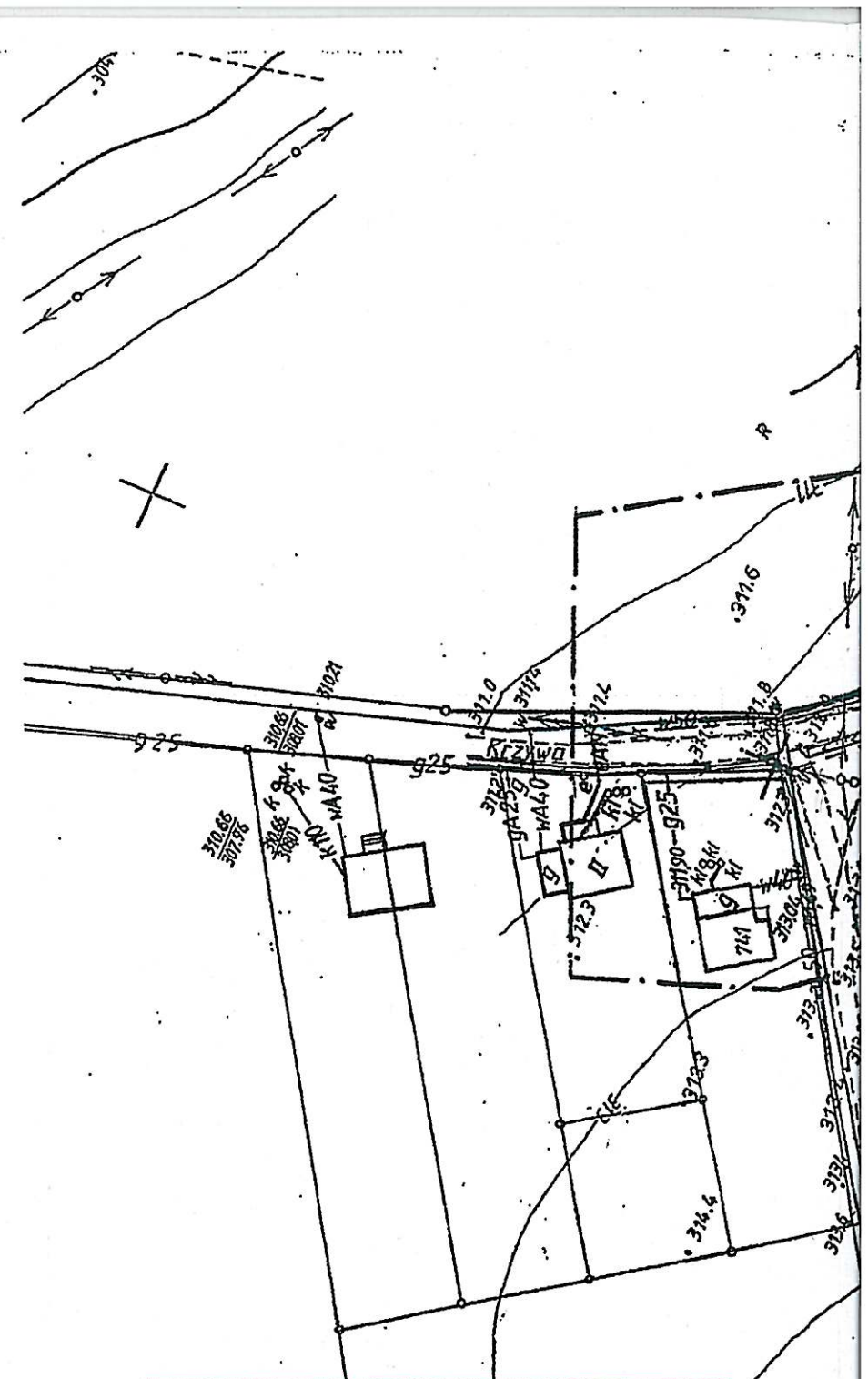


WAPIENICA GMINA STARE BIELSKO
Miedźwica Dolna 1 km Bielsko Biala 7 km

**POMIAR UZUPEŁNIAJĄCY
SYTUACYJNO - WYSOKOŚCIOWY
Z INWENT. URZĄDZEŃ PODZIEMNYCH
BEZ POMIARU GRANIC**

w: MAZAŃCOWICE ul. Krzywa gm. Jasienica

USŁUGI GEODEZYJNE
Maciej Knapkacz
43-316 BIELSKO-BIALA
ul. Dąbrowska 6
NIP 547-107-44-66 REGON 070314570



STAROSTA BIELSKI
Zespół Uzgodnień i Dokumentacji Projektowej

Na podstawie art. 28 ust. 1 ustawy z dnia 17 maja 1989 r. - Prawo geodezyjne i kartograficzne (Dz. U. z 2020 r. Nr 100, poz. 1089 i Nr 120, poz. 1268) uzgodnione usytuowanie projektowanych sieci uzbrojenia terenu

*Wzrost niepoprawny - niepoprawnie
ul. Krzywa 14
Mazanów*

Uzgodnione usytuowanie sieci uzbrojenia terenu podlega wytyczeniu i geodezyjnej inwentaryzacji powykonawczej przez jednostki uprawnione do wykonywania prac geodezyjnych.

W razie niezgodności realizacji sieci uzbrojenia terenu z uzgodnionym projektem, inwestor zobowiązany jest przedłożyć mapę z wynikami pomiarów powykonawczych, właściwemu organowi administracji architektoniczno-budowlanej.

Uzgodnienie usytuowania projektowanych sieci uzbrojenia terenu zachowuje ważność przez okres 3 lat od dnia wydania opinii w sprawie uzgodnienia usytuowania projektowanych sieci uzbrojenia terenu. Uzgodnienia traci ważność w przypadku, o którym mowa w § 13 rozporządzenia Ministra Rozwoju Regionalnego i Budownictwa z dnia 2 kwietnia 2001 r. w sprawie geodezyjnej ewidencji sieci uzbrojenia terenu oraz zespołów uzgadniania dokumentacji projektowej (Dz. U. Nr 38, poz. 455).

SD 442-1059/08 Z up. STAROSTY
(sygn. opinii)
17.11.2008
Danuta Szypiec
Przewodniczący Zespołu Uzgodniania Dokumentacji Projektowej