

Jasienica, dnia 19 lipca 2010r.



OBWIESZCZENIE

o uchwaleniu zmiany fragmentu miejscowego planu zagospodarowania przestrzennego Gminy Jasienica dla sołectwa Rudzica – parcela nr 963/7.

Na podstawie art. 43 ustawy z dnia 3 października 2008r. o udostępnianiu informacji o środowisku i jego ochronie, udziale społeczeństwa w ochronie środowiska oraz ocenach oddziaływania na środowisko (Dz. U. Nr 199, poz. 1227 z późn. zm.)

zawiadamiam o podjęciu przez Radę Gminy Jasienica uchwały Nr XLVII/446/2010 z dnia 15 lipca 2010r. w sprawie zmiany fragmentu miejscowego planu zagospodarowania przestrzennego Gminy Jasienica dla sołectwa Rudzica – parcela nr 963/7.

Zainteresowani mogą zapoznać się z treścią uchwalonego fragmentu planu miejscowego oraz uzasadnieniem i podsumowaniem o którym mowa w art. 42 pkt. 2 i art. 55 ust. 3 w/w ustawy w siedzibie Urzędu Gminy Jasienica, 43-385 Jasienica 159, pok. 107.



mgr inż. Janusz Pierzyna

Jasienica, lipiec 2010r.

PODSUMOWANIE
STRATEGICZNEJ OCENY ODDZIAŁYWANIA NA ŚRODOWISKO
zmiany fragmentu miejscowego planu zagospodarowania przestrzennego
Gminy Jasienica
dla sołectwa Rudzica parcela nr 963/7

- Obszar i zakres opracowania wynika z Uchwały nr XXXVII/332/09 Rady Gminy Jasienica z dnia 3 września 2009 r. w sprawie przystąpienia do opracowania zmiany fragmentu miejscowego planu zagospodarowania przestrzennego Gminy Jasienica.
- Projekt dokumentu sporządzono w oparciu o ustawę z dnia 27 marca 2003r. o planowaniu i zagospodarowaniu przestrzennym (Dz. U. Nr 80, poz. 717 z późniejszymi zmianami)
- Do projektu zmiany fragmentu miejscowego planu zagospodarowania przestrzennego sporządzono prognozę oddziaływania na środowisko, która jest załącznikiem do dokumentu podstawowego i stanowi realizację zapisów Działu IV ustawy z dnia 3 października 2008 roku o udostępnianiu informacji o środowisku i jego ochronie, udziale społeczeństwa w ochronie środowiska oraz o ocenach oddziaływania na środowisko (Dz. U. nr 199, poz. 1227 z późniejszymi zmianami) dotyczących przeprowadzenia strategicznej oceny oddziaływania na środowisko projektów planów zagospodarowania przestrzennego.
- W toku procesu planistycznego prowadzono następujące procedury i działania:
 - zawiadomiono o przystąpieniu do sporządzenia zmiany fragmentu miejscowego planu zagospodarowania przestrzennego Gminy Jasienica dla sołectwa **Rudzica parcela nr 963/7** poprzez ogłoszenie w prasie i umieszczenie obwieszczenia na tablicy ogłoszeń oraz na stronie internetowej Urzędu Gminy, ustalając termin składania wniosków przez zainteresowanych na dzień 12-10-2009 r.,
 - zawiadomiono na piśmie o przystąpieniu do sporządzenia zmiany fragmentu miejscowego planu instytucje i organy właściwe do uzgadniania i opiniowania projektu planu,
 - uzyskano, zgodnie z zapisami art. 53, 57 i 58 ustawy o udostępnianiu informacji o środowisku i jego ochronie, udziale społeczeństwa w ochronie środowiska oraz o ocenach oddziaływania na środowisko, uzgodnienie zakresu i stopnia szczegółowości informacji wymaganych w „Prognozie oddziaływania na środowisko” dla projektu zmian fragmentu planu miejscowego od Regionalnego Dyrektora Ochrony Środowiska w Katowicach (pismo Nr RDOŚ-24-WOOS-7041/801/09/rk z dnia 08.10.2009 r.),
 - wnioski złożone przez instytucje, organy i osoby fizyczne wykorzystano przy tworzeniu projektu zmiany fragmentu planu,
 - sporządzony projekt zmiany fragmentu planu wraz z prognozą oddziaływania na środowisko został poddany procesowi uzgadniania i opiniowania przez odpowiednie instytucje i organy,
 - do dokumentu podstawowego wraz z prognozą uzyskano:
uzgodnienie (RDOŚ-24-WOOS-7041/1/59-2/10/ab z dnia 14.07.2010 r.) Regionalnego Dyrektora Ochrony Środowiska w Katowicach, po uwzględnieniu wystosowanych wcześniej uwag (zgodnie z pismem RDOŚ-24-WOOS-7041/1/11-1/10/ab z dnia

16-02-2010) oraz uzgodnienie w postaci postanowienia (ONS/ZNS/522/6/12P/45/10 z dnia 15.02.2010r.) od Państwowego Powiatowego Inspektora Sanitarnego w Bielsku Białej

- zgodnie z art. 17 ust. 10 ustawy o planowaniu i zagospodarowaniu przestrzennym art. 54 ust. 3 ustawy o udostępnianiu informacji o środowisku i jego ochronie, udziale społeczeństwa w ochronie środowiska oraz o ocenach oddziaływania na środowisko projekt zmiany fragmentu planu wraz z prognozą oddziaływania na środowisko wyłożono do publicznego wglądu w okresie od 10 maja do 09 czerwca 2010r, a w dniu 7 czerwca 2010r. przeprowadzono publiczną dyskusję nad przyjętymi w projekcie rozwiązaniami,
- w trakcie wyłożenia do publicznego wglądu projektu zmiany fragmentu planu miejscowego i prognozy oraz w czasie dyskusji nad przyjętymi rozwiązaniami, nie wpłynęła żadna uwaga, jak również nikt nie zapoznał się z treścią prognozy.

Ustalenia zawarte w prognozie oddziaływania na środowisko.

Zakres merytoryczny prognozy uwzględnia wymagania zawarte w art. 51 ust. 2 stawy o udostępnianiu informacji o środowisku i jego ochronie, udziale społeczeństwa w ochronie środowiska oraz o ocenach oddziaływania na środowisko.

Dokument prognozy powstawał równocześnie z projektem i w trakcie tworzenia ustaleń zmiany fragmentu planu sprawdzano wpływ projektowanego zagospodarowania i z inwestowania na środowisko przyrodnicze, uwarunkowania wynikające z prognozy uwzględniano na bieżąco oraz:

- opracowanie uwzględnia powiązania z sąsiednimi terenami w zakresie: systemu obszarów chronionych ciągłości powiązań przyrodniczych, przepływu zanieczyszczeń i elementów infrastrukturalnych,
 - przy sporządzaniu projektu zrezygnowano z rozwiązań alternatywnych,
 - ze względu na proponowany w projekcie zmiany fragmentu planu charakter zagospodarowania oraz położenie poza obszarem przygranicznym nie prowadzono postępowania dotyczącego trans granicznego oddziaływania na środowisko,
 - monitoring skutków realizacji postanowień zmiany fragmentu planu miejscowego będzie prowadzony z wykorzystaniem procedur z zakresu planowania miejscowego i ochrony środowiska,
 - rejon projektowanych zmian planu znajduje się w zasięgu obszaru Natura 2000 „Dolina Górnej Wisły” nie zagraża siedliskom przyrodniczym podlegającym ochronie oraz ich integralności z otoczeniem,
 - proponowane rozwiązania pianistyczne nie eliminują w całości możliwych zagrożeń, wskazują jedynie na sposoby zapobiegania i zmniejszania negatywnych zjawisk.
- wypełnienie wszystkich obowiązków podanych w planie oraz późniejsze ich przestrzeganie pozwoli na zminimalizowanie zagrożeń zarówno w obrębie terenów będących przedmiotem planu, jak i na terenach sąsiednich.

Podsumowanie:


- Procedura planistyczna zawiera wszystkie elementy przeprowadzenia strategicznej ceny oddziaływania na środowisko, stosownie do przepisów działu IV ustawy o udostępnianiu informacji o środowisku i jego ochronie, udziale społeczeństwa w ochronie środowiska oraz o ocenach oddziaływania na środowisko.
- Zmianę fragmentu miejscowego planu zagospodarowania przestrzennego Gminy Jasienica dla sołectwa Rudzica, sporządzono w oparciu o ustawę z dnia 27 marca 2003 r. o planowaniu i zagospodarowaniu przestrzennym (Dz. U. Nr 80, poz. 717 z późniejszymi zmianami) w postaci Uchwały Nr **XLVII/446/2010** Rady Gminy Jasienica z dnia 15 lipca 2010 r. w sprawie: zmiany fragmentu miejscowego planu zagospodarowania przestrzennego Gminy Jasienica dla sołectwa **Rudzica parcela nr 963/7**.
- Zgodnie z art. 55, ust. 4 w/w ustawy strategiczną ocenę oddziaływania na środowisko projektu miejscowego planu zagospodarowania przestrzennego zawierającą podsumowanie i uzasadnienie wyboru dokumentu przekazuje się właściwym organom w sprawach opiniowania i uzgadniania tj. Regionalnemu Dyrektorowi Ochrony Środowiska oraz Państwowemu Powiatowemu Inspektorowi Sanitarnemu.

W załączeniu:

- Uzgodnienie zakresu i stopnia szczegółowości prognozy z Regionalnym Dyrektorem Ochrony Środowiska w Katowicach
- Uzgodnienie do projektu zmiany fragmentu planu miejscowego Regionalnego Dyrektora Ochrony Środowiska w Katowicach
- Uzgodnienie projektu zmiany fragmentu planu miejscowego z Państwowym Powiatowym Inspektorem Sanitarnym w Bielsku-Białej.

Otrzymują:

1. Regionalny Dyrektor Ochrony środowiska w Katowicach
2. Państwowy Powiatowy Inspektor Sanitarny w Bielsku-Białej


Janusz Pierzyna