

**UCHWAŁA NR XLVII/457/10**  
**RADY GMINY JASZENICA**

z dnia 30 czerwca 2010 r.

**w sprawie: zmiany fragmentu miejscowego planu zagospodarowania przestrzennego Gminy Jasienica dla sołectwa Jasienica - część działki nr 550/16.**

Na podstawie art. 18 ust. 2 pkt 5 i art. 40 ust. 1 ustawy z dnia 8 marca 1990 r. o samorządzie gminnym (Dz. U. z 2001 r. Nr 142, poz. 1591 z późniejszymi zmianami), art. 15, art. 20 ust. 1 i art. 27 ustawy z dnia 27 marca 2003 r. o planowaniu i zagospodarowaniu przestrzennym (Dz.U. Nr 80, poz. 717 z późniejszymi zmianami)

**Rada Gminy Jasienica stwierdzając zgodność z ustaleniami Studium uwarunkowań i kierunków zagospodarowania przestrzennego Gminy Jasienica uchwala**

**Zmianę fragmentu miejscowego planu zagospodarowania przestrzennego Gminy Jasienica dla sołectwa Jasienica - część działki nr 550/16.**

**Przepisy ogólne**

**§ 1.**

1. Zmianie podlega fragment Miejscowego planu zagospodarowania przestrzennego Gminy Jasienica dla sołectwa Jasienica uchwalonego uchwałą Nr XXVII/263/2005 Rady Gminy Jasienica z dnia 24 lutego 2005 roku.
2. Zmiana planu, zwana dalej „planem”, obejmuje fragment obszaru sołectwa Jasienica w granicach części działki 550/16 oznaczonej na rysunku planu.
3. Granice obszaru objętego planem wynikają z postanowień uchwały Nr XI/97/2007 Rady Gminy Jasienica z dnia 26 lipca 2007 r. w sprawie przystąpienia do opracowania zmiany fragmentu planu zagospodarowania przestrzennego Gminy Jasienica - działka nr 550/16.

**§ 2.**

1. Treść planu przedstawiona jest w postaci:

- 1) tekstu niniejszej uchwały,
- 2) części graficznej stanowiącej załącznik nr 1 do niniejszej uchwały składającej się z rysunku planu wykonanym na kopii mapy zasadniczej w skali 1:1 000 pochodzącej z państwowego zasobu geodezyjnego i kartograficznego.

**§ 3.**

1. Przedmiotem ustaleń planu jest określenie:

- 1) przeznaczenia terenów oraz linii rozgraniczających tereny o różnym przeznaczeniu lub różnych zasadach za-gospodarowania,
- 2) zasad ochrony i kształtowania ładu przestrzennego,
- 3) zasad ochrony środowiska, przyrody i krajobrazu kulturowego,
- 4) parametrów i wskaźników kształtowania zabudowy oraz zagospodarowania terenów,
- 5) szczególnych warunków zagospodarowania terenów oraz ograniczeń w ich użytkowaniu,
- 6) zasad obsługi terenów w zakresie komunikacji i infrastruktury technicznej,

- 7) stawek procentowych, na podstawie, których ustalana będzie opłata, o której mowa w art. 36 ust. 4 ustawy o planowaniu i zagospodarowaniu przestrzennym.
2. Pozostałe elementy wymienione w art. 15 ust. 2 i 3 ustawy o planowaniu i zagospodarowaniu przestrzennym, w tym zabytki i dobra kultury współczesnej, tereny narażone na niebezpieczeństwo powodzi oraz zagrożone osuwaniem się mas ziemnych nie występują w obszarze objętym planem.

#### § 4.

1. Integralnymi częściami uchwały są:

- 1) Załącznik nr 1 - Rysunek planu w skali 1 : 1 000 wraz z wrysem ze Studium uwarunkowań i kierunków zagospodarowania przestrzennego Gminy Jasienica w skali 1 : 10 000 z oznaczeniem granic obszaru objętego projektem planu.
- 2) Załącznik nr 2 - Rozstrzygnięcie Rady Gminy Jasienica o sposobie rozpatrzenia uwag wniesionych do projektu planu.
- 3) Załącznik nr 3 - Rozstrzygnięcie Rady Gminy Jasienica o sposobie realizacji, zapisanych w planie, inwestycji z zakresu infrastruktury technicznej, które należą do zadań własnych gminy oraz o zasadach ich finansowania.

#### § 5.

Ilekrót w dalszych przepisach niniejszej uchwały jest mowa o:

- 1) przepisach odrębnych - rozumie się przez to obowiązujące, w dniu uchwalenia planu, przepisy ustaw wraz z aktami wykonawczymi oraz ograniczenia w zagospodarowaniu terenów wynikające z prawomocnych decyzji administracyjnych,
- 2) rysunku planu - rozumie się przez to rysunek wymieniony w § 4 ust. 1 pkt 1 niniejszej uchwały,
- 3) terenie - rozumie się przez to teren o określonym przeznaczeniu podstawowym, wyznaczony na rysunku planu liniami rozgraniczającymi,
- 4) obszarze - rozumie się przez to obszar objęty planem,
- 5) przeznaczeniu podstawowym - rozumie się przez to rodzaj przeznaczenia, który dominuje w terenie wydzielonym liniami rozgraniczającymi,
- 6) powierzchni biologicznie czynnej - rozumie się przez to grunt rodzimy pokryty roślinnością oraz wodę powierzchniową na działce budowlanej,
- 7) powierzchni zabudowy - rozumie się przez to sumę powierzchni kondygnacji parteru budynków znajdujących się na działce liczoną po zewnętrznym obrysie murów,
- 8) usługach i działalności gospodarczej - rozumie się przez to inwestycje realizowane w zakresie usług handlu, gastronomii, rzemiosła produkcyjnego i usługowego, obsługi turystyki oraz inna działalność o zbliżonym charakterze,
- 9) usługach nieuciążliwych lub nieuciążliwej działalności gospodarczej - rozumie się przez to działalność i usługi nie powodujące szkodliwości i uciążliwości dla użytkowników sąsiednich terenów i nie zaliczone według przepisów odrębnych do przedsięwzięć „mogących znacząco oddziaływać na środowisko”.

#### Przepisy szczegółowe

#### § 6.

1. Wyznacza się teren wydzielony liniami rozgraniczającymi i oznaczony symbolem „1 MN” z podstawowym przeznaczeniem dla **zabudowy mieszkaniowej jednorodzinnej**.
2. Dla terenu ustala się:
  - 1) możliwość lokalizacji budynków mieszkalnych jednorodzinnych, z towarzyszącymi obiektami gospodarczymi i garażowymi,

- 2) możliwość lokalizacji obiektów nieuciążliwej działalności gospodarczej i usług nieuciążliwych - wbudowanych lub wolnostojących,
  - 3) utrzymanie i budowę lokalnych sieci i urządzeń infrastruktury technicznej i komunikacji kołowej; w tym parkingów przy obiektach mieszkalnych i usługowych,
  - 4) utrzymanie oraz budowę dróg wewnętrznych i dojazdów niewydzielonych zapewniających dostęp do drogi publicznej,
  - 5) realizację zieleni urządzonej, ogrodów przydomowych i obiektów małej architektury.
3. Zasady ochrony środowiska, przyrody i krajobrazu kulturowego, w tym:
- 1) zakaz lokalizacji przedsięwzięć mogących znacząco oddziaływać na środowisko określonych w przepisach ochrony środowiska, za wyjątkiem sieci uzbrojenia terenu,
  - 2) zakaz przekraczania dopuszczalnych poziomów emisji zanieczyszczeń wprowadzonych do powietrza atmosferycznego,
  - 3) zakaz odprowadzania ścieków komunalnych oraz wód opadowych i roztopowych w sposób pogarszający stan gleb oraz wód powierzchniowych i podziemnych,
  - 4) priorytet stosowania w systemach grzewczych ekologicznych źródeł energii,
  - 5) nakaz gromadzenia i odbioru odpadów w systemie zorganizowanym zgodnie z obowiązującymi w gminie za-sadami utrzymania czystości i porządku oraz planem gospodarki odpadami,
  - 6) ochronę zieleni urządzonej i rekreacyjnej,
  - 7) nakaz ochrony akustycznej terenu, zaliczonego w przepisach określających dopuszczalne poziomy hałasu w środowisku do „terenów zabudowy mieszkaniowej jednorodzinnej”.
4. Parametry i wskaźniki kształtowania zabudowy oraz zagospodarowania terenu, w tym:
- 1) wysokość budynków mieszkalnych i mieszkalno - usługowych do 10 metrów, budynków gospodarczych i garaży do 5 metrów - licząc od poziomu terenu do kalenicy dachu,
  - 2) dopuszcza się realizację zabudowy bliźniaczej,
  - 3) minimalna powierzchnia działki powstałej z nowego wydzielenia 1000 m<sup>2</sup> z zachowaniem frontów działek o szerokości minimum 25 m dla zabudowy jednorodzinnej oraz 750 m<sup>2</sup> dla zabudowy bliźniaczej, dopuszcza się zmniejszenie wynikające z uwarunkowań terenowych, jednak nie większe niż 10% dla powierzchni działki i szerokości frontu działki, minimalna szerokość nowo wydzielanej drogi wewnętrznej winna wynosić 6 m.
  - 4) minimalne wielkości działek podane dla poszczególnych kategorii terenów nie obowiązują w przypadku dokonywania podziałów mających na celu uregulowanie spraw własnościowych związanych z istniejącą zabudową, poprawą możliwości zagospodarowania istniejących działek lub zapewnienia dojazdów,
  - 5) dachy budynków dwuspadowe lub wielospadowe o jednakowym nachyleniu głównych połaci 30° - 45°, z wysuniętymi okapami, z możliwością realizacji lukarn, facjat, świetlików, okien dachowych, zadaszeń nad wejściem, naczółków itp., wyklucza się stosowanie dachów o mijających się połaciach na wysokości kalenicy,
  - 6) zaleca się krycie dachówką lub materiałami dachówkopodobnymi, dla elewacji budynków zaleca się stosowania takich materiałów jak: kamień naturalny, cegła licowa, tynk, drewno,
  - 7) stosowanie ogrodzeń ażurowych uzupełnionych zielenią, zakaz stosowania ogrodzeń z elementów betonowych w części frontowej działki,
  - 8) powierzchnia zabudowy do 50% powierzchni działki budowlanej, powierzchnia funkcji usługowej nie może przekroczyć 40% powierzchni zabudowy mieszkaniowej,
  - 9) powierzchnia biologicznie czynna - minimum 50% powierzchni działki budowlanej,
  - 10) ustala się nieprzekraczalną linię zabudowy od krawędzi jezdni drogi gminnej - 6 metrów.
5. Zasady obsługi komunikacyjnej, w tym:

- 1) obsługa komunikacyjna z drogi publicznej (42KD) poprzez drogi wewnętrzne o szerokości minimum 5 metrów (nieoznaczone na rysunku planu),
  - 2) obowiązek zapewnienia w granicach działek budowlanych 2 miejsc postojowych lub garażowych łącznie na 1 budynek mieszkalny i co najmniej 3 miejsc parkingowych dla działalności usługowej. W zabudowie bliźniaczej 1 miejsce postojowe lub garażowe na każdy lokal mieszkalny.
6. Zasady obsługi w zakresie infrastruktury technicznej, w tym:
- 1) zaopatrzenie w wodę z istniejącej w terenie sieci wodociągowej - według warunków określonych przez dysponenta sieci, zachowuje się i dopuszcza realizację nowych lokalnych ujęć wody i studni, w tym jako zabezpieczenie w przypadku awarii lub klęsk żywiołowych,
  - 2) odprowadzanie ścieków:
    - a) do projektowanego systemu kanalizacji sanitarnej sołectwa,
    - b) do czasu realizacji systemu dopuszcza się wykorzystanie indywidualnych oczyszczalni lub zbiorników bez-odpływowych zgodnie z obowiązującymi przepisami odrębnymi,
    - c) odprowadzenie wód opadowych i roztopowych z powierzchni utwardzonych i parkingów - zgodnie z przepisami odrębnymi,
  - 3) zaopatrzenie w energię elektryczną z istniejących w terenie urządzeń i sieci niskiego napięcia - według warunków ustalonych przez właściwy rejon dystrybucji,
  - 4) zaopatrzenie w gaz ziemny z istniejącego w terenie gazociągu średniociśnieniowego - według warunków ustalonych przez dysponenta urządzeń,
  - 5) odprowadzenie odpadów komunalnych - zgodnie z „planem gospodarki odpadami dla Gminy Jasienica” zatwierdzonym odrębną uchwałą Rady Gminy,
  - 6) dla istniejących i projektowanych napowietrznych linii elektroenergetycznych, wodociągów i gazociągów obowiązują wolne od zabudowy „strefy techniczne” zgodnie z przepisami odrębnymi, które mogą zostać zmniejszone za zgodą administratora tych sieci.
7. Ustala się stawkę procentową służącą naliczeniu jednorazowej opłaty z tytułu wzrostu wartości nieruchomości objętych planem w wysokości 20%.

#### **Przepisy końcowe**

##### **§ 7.**

Wykonanie uchwały powierza się Wójtowi Gminy Jasienica.

##### **§ 8.**

Uchwała podlega ogłoszeniu w Dzienniku Urzędowym Województwa Śląskiego i na tablicy informacyjnej Urzędu Gminy.

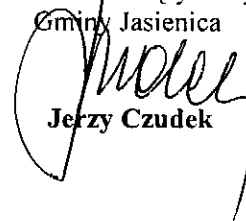
##### **§ 9.**

Uchwała podlega publikacji na stronie internetowej Gminy Jasienica.

##### **§ 10.**

Uchwała wchodzi w życie po upływie 30 dni od dnia ogłoszenia w Dzienniku Urzędowym Województwa Śląskiego.

Przewodniczący Rady  
Gminy Jasienica



Jerzy Czudek

# ZMIANA FRAGMENTU PLANU ZAGOSPODAROWANIA PRZESTRZENNEGO GMINY JASIEŃCICA DLA SOŁECTWA JASIEŃCICA - część działki 550/16



SKALA 1:1000

## OBJAŚNIENIA:

### I. OZNACZENIA STANOWIĄCE USTALENIA PLANU

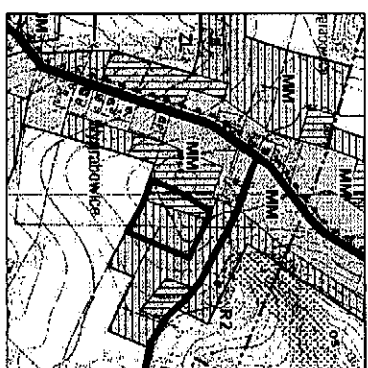
	GRANICA OBSZARU OBJĘTEGO ZMIANĄ PLANU
	LINIE ROZGRANICZAJĄCE TERENY O RÓŻNYM PRZEZNACZENIU LUB RÓŻNYCH ZASADACH ZAGOSPODAROWANIA
	NIEPRZEKRACZAJĄCA LINIA ZABUDOWY
	TERENY ZABUDOWY MIESZKANOWEJ JEDNORODZINNEJ

### II. OZNACZENIA INFORMACYJNE NIE STANOWIĄCE USTALEŃ ZMIANY PLANU

USTALENIA OBOWIAZUJĄCEGO PLANU MIEJSCOWEGO DLA TERENÓW PRZYLEGAJĄCYCH DO OBSZARU OBJĘTEGO ZMIANĄ PLANU

	TERENY ZABUDOWY JEDNORODZINNEJ
	TERENY UPRAW POŁOWYCH
	DROGI DOJAZDOWE
	ISTNIEJĄCE LINIE ELEKTROENERGETYCZNE 15kV
	TERENY URZĄDZEŃ ELEKTROENERGETYCZNYCH

WYRYS ZE STUDIUM UWARUNKOWAŃ  
I KIERUNKÓW ZAGOSPODAROWANIA  
PRZESTRZENNEGO GMINY JASIEŃCICA  
SKALA 1 : 10 000



PROJEKTOWANA ZMIANA PLANU  
TERENY ZABUDOWY MIESZKANOWEJ  
EKSTENSYWNEJ I REZYDENCJALNEJ

RP

42KD

199MN

RP

216MN

41KD


Załącznik Nr 2 do Uchwały Nr XLVII/457/10

Rady Gminy Jasienica

z dnia 30 czerwca 2010 r.

**Rozstrzygnięcie Rady Gminy Jasienica o sposobie rozpatrzenia uwag wniesionych do projektu zmiany fragmentu miejscowego planu zagospodarowania przestrzennego Gminy Jasienica dla sołectwa Jasienica - działka nr 550/16.**

Rada Gminy Jasienica, po zapoznaniu się z oświadczeniem Wójta Gminy Jasienica, informującym że do projektu zmiany fragmentu miejscowego planu zagospodarowania przestrzennego Gminy Jasienica dla sołectwa Jasienica - część działki nr 550/16, w okresie jego wyłożenia do publicznego wglądu i 14 dni po zakończeniu wyłożenia, nie złożono uwag, stwierdza brak potrzeby rozstrzygnięcia, o którym mowa w art. 20 ust. 1 ustawy z dnia 27 marca 2003r. o planowaniu i zagospodarowaniu (Dz. U. Nr 80, poz. 717 z późn. zm.).

PRZEWODNICZĄCY RADY  
  
Jerzy Czudek


Załącznik Nr 3 do Uchwały Nr XLVII/457/10

Rady Gminy Jasienica

z dnia 30 czerwca 2010 r.

**Rozstrzygnięcie Rady Gminy Jasienica o sposobie realizacji zapisanych w planie inwestycji z zakresu infrastruktury technicznej, które należą do zadań własnych gminy oraz o zasadach ich finansowania.**

Rada Gminy Jasienica, po zapoznaniu się z oświadczeniem Wójta Gminy Jasienica, informującym że w projekcie zmiany fragmentu miejscowego planu zagospodarowania przestrzennego Gminy Jasienica dla sołectwa Jasienica - część działki nr 550/16, nie zapisano inwestycji z zakresu infrastruktury technicznej należących do zadań własnych gminy, stwierdza brak potrzeby rozstrzygnięcia, o którym mowa w art. 20 ust. 1 ustawy z dnia 27 marca 2003 r. o planowaniu i zagospodarowaniu (Dz. U. Nr 80, poz. 717 z późn. zm.).

PRZEDKŁADNICZĄCY RADY  
  
Jerzy Czudek