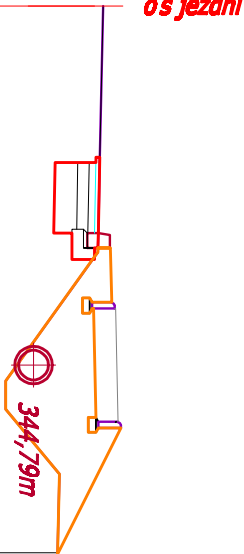


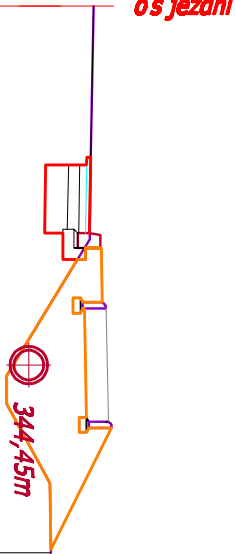
Wykop= 0,67
Nasyt= 2,61
PRZEKRÓJ NR 8
km 0+232,28



poziom porównawczy 343,80m.n.p.m.

rzędne projektowane	345,91m	345,85m	346,11m
rzędne istniejące	345,91m	345,85m	344,74m
odległości	3.00m	0.00m	2.50m

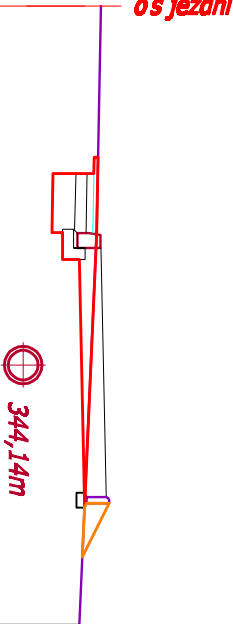
Wykop= 0,67
Nasyt= 2,49
PRZEKRÓJ NR 9
km 0+278,17



poziom porównawczy 343,10m.n.p.m.

rzędne projektowane	345,51m	345,45m	345,71m
rzędne istniejące	345,51m	345,46m	344,49m
odległości	3.00m	0.00m	2.50m

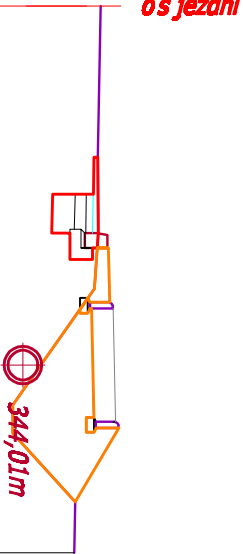
Wykop= 0,97
Nasyt= 0,11
PRZEKRÓJ NR 10
km 0+316,36



poziom porównawczy 343,20m.n.p.m.

rzędne projektowane	345,37m	345,31m	345,44m
rzędne istniejące	345,37m	345,31m	345,15m
odległości	3.00m	0.00m	3.50m

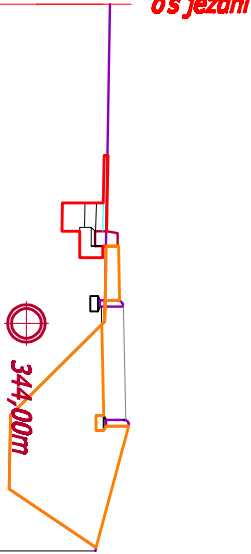
Wykop= 0,46
Nasyt= 1,93
PRZEKRÓJ NR 11
km 0+364,83



poziom porównawczy 343,00m.n.p.m.

rzędne projektowane	345,24m	345,18m	345,44m
rzędne istniejące	345,24m	345,21m	344,08m
odległości	3.00m	0.00m	2.50m

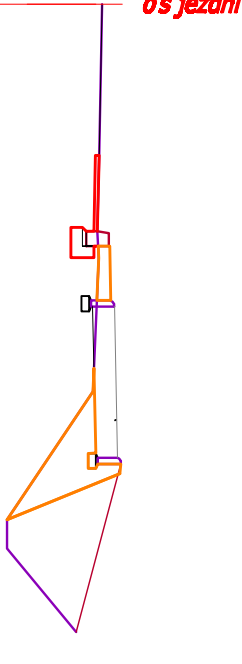
Wykop= 0,36
Nasyt= 2,77
PRZEKRÓJ NR 12
km 0+398,01



poziom porównawczy 343,50m.n.p.m.

rzędne projektowane	345,31m	345,26m	345,52m
rzędne istniejące	345,31m	345,25m	343,99m
odległości	3.00m	0.00m	2.50m

Wykop= 0,17
Nasyt= 0,90
PRZEKRÓJ NR 13
km 0+424,17



poziom porównawczy 343,10m.n.p.m.

rzędne projektowane	345,14m	345,08m	345,33m
rzędne istniejące	345,14m	345,09m	344,44m
odległości	3.00m	0.00m	2.50m

Budowa prawostronnego chodnika dla pieszych wzdłuż drogi powiatowej nr 4419S Świątoszówka - Łazy.

Investor: Urząd Gminy Jasienica	Miejscowość: 347 ul. Główna 347 48-141 Krasowice		
Nazwa obiektu budowlanego:	Budowa prawostronnego chodnika dla pieszych wzdłuż drogi powiatowej nr 4419S Świątoszówka - Łazy.		
	Przekroje poprzeczne.	skala 1:100	
Branża:	Drogiowa	Rys. nr 5.2	
Projektant:	Inż. Krystyna Podczaska UPK NR LAN-VI-1227/55/88	Data: Lipiec 2010	